

Rēzeknes novada teritorijas plānojums

Paskaidrojuma raksts
PIELIKUMI

SATURS

1. PIELIKUMS. Teritoriālās vienības un apdzīvotās vietas 3
2. PIELIKUMS. Pilsētas robežu izmaiņas 18
3. PIELIKUMS. Ciemu robežu izmaiņas 20
4. PIELIKUMS. Aizsargājamās dabas teritorijas un objekti 85
5. PIELIKUMS. Valsts aizsargājamie kultūras pieminekļi 105
6. PIELIKUMS. Virszemes ūdensobjekti 124
7. PIELIKUMS. Latvijas Vides, ģeoloģijas un meteoroloģijas centra novērojumu stacijas 146
8. PIELIKUMS. Hidroelektrostacijas 147
9. PIELIKUMS. Centralizētie ūdensapgādes urbumi 148
10. PIELIKUMS. Notekūdeņu attīrīšanas ietaises 152
11. PIELIKUMS. Atkritumu izgāztuves un poligoni 156
12. PIELIKUMS. Degvielas un automobiļu gāzes uzpildes stacijas 158
13. PIELIKUMS. Piesārņotās un potenciāli piesārņotās vietas 159
14. PIELIKUMS. Kapsētas 166
15. PIELIKUMS. Valsts ģeodēziskā tīkla punkti 179
16. PIELIKUMS. Valsts autoceļi 181
17. PIELIKUMS. Transporta plāns 184

1. PIELIKUMS. Teritoriālās vienības un apdzīvotās vietas

Pilsētu saraksts

Nr. p. k.	Nosaukums	Apvienība	Attīstības centra statuss pēc Rēzeknes novada IAS	Robežu izmaiņas (ir / nav)	Iedzīvotāju skaits (2025) [1]
1.	Viļāni	Viļānu apvienība	Reģionālas nozīmes attīstības centrs	Ir	2658

Pagastu apvienības

Nr. p. k.	Apvienība	Ietilpstošās teritoriālās vienības
1.	Dricānu apvienība	Dricānu pagasts, Gaigalavas pagasts, Kantinieku pagasts, Nagļu pagasts, Ozolmuižas pagasts, Rikavas pagasts, Sakstagala pagasts, Stružānu pagasts
2.	Kaunatas apvienība	Čornajas pagasts, Griškānu pagasts, Kaunatas pagasts, Mākoņkalna pagasts, Stoļerovas pagasts
3.	Nautrēnu apvienība	Audriņu pagasts, Bērzgales pagasts, Ilzeskalna pagasts, Lendžu pagasts, Nautrēnu pagasts, Vērēmu pagasts
4.	Maltas apvienība	Feimaņu pagasts, Lūznavas pagasts, Maltas pagasts, Ozolaines pagasts, Pušas pagasts, Silmalas pagasts
5.	Viļānu apvienība	Dekšāres pagasts, Sokolku pagasts, Viļānu pagasts, Viļānu pilsēta

Pagastu saraksts

Nr. p. k.	Nosaukums	Pagastu apvienība	Pagasta centrs	Iedzīvotāju skaits (2025) [1]
1.	Audriņu pagasts	Nautrēnu apvienība	Audriņi	862
2.	Bērzgales pagasts	Nautrēnu apvienība	Bērzgale	543
3.	Čornajas pagasts	Kaunatas apvienība	Čornaja	969
4.	Dekšāres pagasts	Viļānu apvienība	Dekšāres	533
5.	Dricānu pagasts	Dricānu apvienība	Dricāni	778
6.	Feimaņu pagasts	Maltas apvienība	Feimaņi	635
7.	Gaigalavas pagasts	Dricānu apvienība	Gaigalava	722
8.	Griškānu pagasts	Kaunatas apvienība	Griškāni	1703
9.	Ilzeskalna pagasts	Nautrēnu apvienība	Ilzeskalns	559
10.	Kantinieku pagasts	Dricānu apvienība	Liuža	364
11.	Kaunatas pagasts	Dricānu apvienība	Kaunata	900
12.	Lendžu pagasts	Nautrēnu apvienība	Lendži	571
13.	Lūznavas pagasts	Maltas apvienība	Lūznava	752
14.	Maltas pagasts	Maltas apvienība	Malta	2377
15.	Mākoņkalna pagasts	Kaunatas apvienība	Lipuški	407
16.	Nagļu pagasts	Dricānu apvienība	Nagļi	362
17.	Nautrēnu pagasts	Nautrēnu apvienība	Rogovka	852
18.	Ozolaines pagasts	Maltas apvienība	Bekši	1612
19.	Ozolmuižas pagasts	Dricānu apvienība	Ozolmuiža	763
20.	Pušas pagasts	Maltas apvienība	Puša	300
21.	Rikavas pagasts	Dricānu apvienība	Rikava	568
22.	Sakstagala pagasts	Dricānu apvienība	Sakstagals	1075
23.	Silmalas pagasts	Maltas apvienība	Gornica	2108
24.	Sokolku pagasts	Viļānu apvienība	Strupļi	542

[1] Iedzīvotāju skaits saskaņā ar Centrālās statistikas biroja datubāzi: Iedzīvotāji pēc dzimuma un vecuma grupām reģionos, novados, pilsētās, pagastos, ciemos (atbilstoši robežām 2025. gada sākumā), apkaimēs un blīvi apdzīvotās teritorijās (eksperimentālā statistika) 2000 – 2025 (https://data.stat.gov.lv/pxweb/lv/OSP_PUB/START__POP__IR__IRD/RIG010)

Nr. p. k.	Nosaukums	Pagastu apvienība	Pagasta centrs	Iedzīvotāju skaits (2025) [1]
25.	Stoļerovas pagasts	Kaunatas apvienība	Stoļerova	490
26.	Stružānu pagasts	Dricānu apvienība	Strūžāni	671
27.	Vērēmu pagasts	Nautrēnu apvienība	Sondori	1271
28.	Viļānu pagasts	Viļānu apvienība	Viļāni	1177

Ciemu saraksts, kuriem noteikta robeža Rēzeknes novada Teritorijas plānojumā

Nr. p. k.	Nosaukums	Teritoriālā vienība	Attīstības centra statuss pēc Rēzeknes novada IAS	Robežu izmaiņas (ir / nav)	Iedzīvotāju skaits (2025) [1]
1.	Audriņi	Audriņu pagasts	Vietējas nozīmes attīstības centrs	Ir	378
2.	Krupi	Audriņu pagasts	Kopienas nozīmes attīstības centrs	Nav	41
3.	Bērzgale	Bērzgales pagasts	Vietējas nozīmes attīstības centrs	Ir	244
4.	Čornaja	Čornajas pagasts	Vietējas nozīmes attīstības centrs	Nav	239
5.	Ratnieki	Čornajas pagasts	Kopienas nozīmes attīstības centrs	Ir	230
6.	Aļņi	Dekšāres pagasts	Kopienas nozīmes attīstības centrs	Nav	61
7.	Dekšāres	Dekšāres pagasts	Vietējas nozīmes attīstības centrs	Nav	121
8.	Dricāni	Dricānu pagasts	Novada nozīmes attīstības centrs	Ir	259
9.	Feimaņi	Feimaņu pagasts	Vietējas nozīmes attīstības centrs	Ir	278
10.	Gaigalava	Gaigalavas pagasts	Vietējas nozīmes attīstības centrs	Ir	253
11.	Strūžāni	Gaigalavas pagasts	Kopienas nozīmes attīstības centrs	Ir	66
12.	Greiškāni	Griškānu pagasts	Kopienas nozīmes attīstības centrs	Ir	117
13.	Janopole	Griškānu pagasts	Kopienas nozīmes attīstības centrs	Ir	132
14.	Jaunie Čači	Griškānu pagasts	Kopienas nozīmes attīstības centrs	Ir	274
15.	Lielie Dreizi	Griškānu pagasts	Kopienas nozīmes attīstības centrs	Ir	259
16.	Sprūževa	Griškānu pagasts	Vietējas nozīmes attīstības centrs	Ir	287
17.	Ilzeskalns	Ilzeskalna pagasts	Vietējas nozīmes attīstības centrs	Ir	167
18.	Liuža	Kantinieku pagasts	Vietējas nozīmes attīstības centrs	Ir	165
19.	Dubuļi	Kaunatas pagasts	Kopienas nozīmes attīstības centrs	Ir	126
20.	Kaunata	Kaunatas pagasts	Novada nozīmes attīstības centrs	Ir	429
21.	Lendži	Lendžu pagasts	Vietējas nozīmes attīstības centrs	Nav	158
22.	Lūznava	Lūznavas pagasts	Vietējas nozīmes attīstības centrs	Nav	254

Nr. p. k.	Nosaukums	Teritoriālā vienība	Attīstības centra statuss pēc Rēzeknes novada IAS	Robežu izmaiņas (ir / nav)	Iedzīvotāju skaits (2025) [1]
23.	Veczosna	Lūznavas pagasts	Novada nozīmes attīstības centrs	Ir	82
24.	Vertukšne	Lūznavas pagasts	Novada nozīmes attīstības centrs	Ir	52
25.	Zosna	Lūznavas pagasts	Novada nozīmes attīstības centrs	Nav	50
26.	Malta	Maltas pagasts	Reģionālas nozīmes attīstības centrs	Ir	1986
27.	Lipuški	Mākoņkalna pagasts	Vietējas nozīmes attīstības centrs	Nav	220
28.	Nagļi	Nagļu pagasts	Vietējas nozīmes attīstības centrs	Ir	228
29.	Dekteri	Nautrēnu pagasts	Kopienas nozīmes attīstības centrs	Ir	68
30.	Rogovka	Nautrēnu pagasts	Novada nozīmes attīstības centrs	Ir	217
31.	Žogotas-Rasnupļi	Nautrēnu pagasts	Kopienas nozīmes attīstības centrs	Ir	103
32.	Bekši	Ozolaines pagasts	Vietējas nozīmes attīstības centrs	Ir	237
33.	Pleikšņi	Ozolaines pagasts	Kopienas nozīmes attīstības centrs	Ir	827
34.	Ozolmuiža	Ozolmuižas pagasts	Vietējas nozīmes attīstības centrs	Ir	763
35.	Puša	Pušas pagasts	Vietējas nozīmes attīstības centrs	Ir	145
36.	Rikava	Rikavas pagasts	Vietējas nozīmes attīstības centrs	Ir	254
37.	Ciskādi	Sakstagala pagasts	Kopienas nozīmes attīstības centrs	Nav	124
38.	Sakstagals	Sakstagala pagasts	Vietējas nozīmes attīstības centrs	Ir	148
39.	Uļjanova	Sakstagala pagasts	Kopienas nozīmes attīstības centrs	Ir	211
40.	Gornica	Silmalas pagasts	Vietējas nozīmes attīstības centrs	Ir	227
41.	Kruki	Silmalas pagasts	Kopienas nozīmes attīstības centrs	Ir	241
42.	Prezma	Silmalas pagasts	Kopienas nozīmes attīstības centrs	Ir	53
43.	Rogoviki-Štikāni	Silmalas pagasts	Kopienas nozīmes attīstības centrs	Ir	202
44.	Tiskādi	Silmalas pagasts	Kopienas nozīmes attīstības centrs	Nav	91
45.	Vecružina	Silmalas pagasts	Kopienas nozīmes attīstības centrs	Ir	277
46.	Strupļi	Sokolku pagasts	Vietējas nozīmes attīstības centrs	Nav	192
47.	Rosica	Stoļerovas pagasts	Vietējas nozīmes attīstības centrs	Nav	63
48.	Stoļerova	Stoļerovas pagasts	Kopienas nozīmes attīstības centrs	Ir	213

Nr. p. k.	Nosaukums	Teritoriālā vienība	Attīstības centra statuss pēc Rēzeknes novada IAS	Robežu izmaiņas (ir / nav)	Iedzīvotāju skaits (2025) [1]
49.	Strūžāni	Stružānu pagasts	Vietējas nozīmes attīstības centrs	Ir	625
50.	Adamova	Vērēmu pagasts	Vietējas nozīmes attīstības centrs	Nav	93
51.	Djogi	Vērēmu pagasts	Kopienas nozīmes attīstības centrs	Nav	24
52.	Iugulova	Vērēmu pagasts	Kopienas nozīmes attīstības centrs	Ir	29
53.	Sondori-Škeņeva	Vērēmu pagasts	Vietējas nozīmes attīstības centrs	Ir	377
54.	Jaunviļāni	Viļānu pagasts	Kopienas nozīmes attīstības centrs	Nav	282
55.	Radopole	Viļānu pagasts	Vietējas nozīmes attīstības centrs	Nav	187

Citu apdzīvoto vietu saraksts [2]

Nr. p. k.	Nosaukums	Teritoriālā vienība
1.	Aļhovka	Audriņu pagasts
2.	Asači	Audriņu pagasts
3.	Brizgi	Audriņu pagasts
4.	Davidovka	Audriņu pagasts
5.	Drebeji	Audriņu pagasts
6.	Fiļkina	Audriņu pagasts
7.	Goruškas	Audriņu pagasts
8.	Greivuļi	Audriņu pagasts
9.	Hvorobina	Audriņu pagasts
10.	Janīši	Audriņu pagasts
11.	Jaunā Zeme	Audriņu pagasts
12.	Jegorovka	Audriņu pagasts
13.	Jiuseri	Audriņu pagasts
14.	Kaļvi	Audriņu pagasts
15.	Kaulači	Audriņu pagasts
16.	Kļovi	Audriņu pagasts
17.	Krīvmaizes	Audriņu pagasts
18.	Kucines	Audriņu pagasts
19.	Lielā Pūderova	Audriņu pagasts
20.	Līpūri	Audriņu pagasts
21.	Lounīki	Audriņu pagasts
22.	Mazā Fiļkina	Audriņu pagasts
23.	Mazā Pūderova	Audriņu pagasts
24.	Mazie Kaulači	Audriņu pagasts
25.	Mežarejas	Audriņu pagasts
26.	Miurinīki	Audriņu pagasts
27.	Muhi	Audriņu pagasts
28.	Novaja	Audriņu pagasts
29.	Pustoška	Audriņu pagasts
30.	Samrekovka	Audriņu pagasts
31.	Seiļi	Audriņu pagasts
32.	Silinīki	Audriņu pagasts
33.	Skredeļi	Audriņu pagasts
34.	Staudži	Audriņu pagasts
35.	Strankaļi	Audriņu pagasts
36.	Šuļohi	Audriņu pagasts
37.	Tabakirkas	Audriņu pagasts
38.	Taraputkas	Audriņu pagasts
39.	Vabaļi	Audriņu pagasts
40.	Zarečje	Audriņu pagasts
41.	Zeltiņi	Audriņu pagasts
42.	Zīmeļi	Audriņu pagasts
43.	Zujeva	Audriņu pagasts
44.	Augstīkolni	Bērzgales pagasts
45.	Bakovka	Bērzgales pagasts
46.	Červonka	Bērzgales pagasts
47.	Čumine	Bērzgales pagasts
48.	Grebeiži	Bērzgales pagasts
49.	Inčuki	Bērzgales pagasts
50.	Juzupole	Bērzgales pagasts
51.	Kalniņi	Bērzgales pagasts
52.	Kaspari	Bērzgales pagasts
53.	Kozlova	Bērzgales pagasts
54.	Lītaunīki	Bērzgales pagasts
55.	Ļetki	Bērzgales pagasts
56.	Maļejevka	Bērzgales pagasts
57.	Maļiki	Bērzgales pagasts
58.	Marientāle	Bērzgales pagasts
59.	Mediņmuiža	Bērzgales pagasts
60.	Meirāni	Bērzgales pagasts
61.	Micāni	Bērzgales pagasts
62.	Nireiši	Bērzgales pagasts
63.	Paļsinīki	Bērzgales pagasts
64.	Pesčanka	Bērzgales pagasts

[2] Mazciemi saskaņā ar Latvijas Ģeotelpiskās informācijas aģentūras Vietvārdu datubāzi (https://vietvardi.lgia.gov.lv/search)

Nr. p. k.	Nosaukums	Teritoriālā vienība
65.	Petini	Bērzgales pagasts
66.	Pūriskie	Bērzgales pagasts
67.	Rejeņas	Bērzgales pagasts
68.	Sauliskolns	Bērzgales pagasts
69.	Silaunieki	Bērzgales pagasts
70.	Steivanči	Bērzgales pagasts
71.	Tarnava	Bērzgales pagasts
72.	Teļakalni	Bērzgales pagasts
73.	Tihaja Pristaņa	Bērzgales pagasts
74.	Trikimi	Bērzgales pagasts
75.	Uļinova	Bērzgales pagasts
76.	Viecināni	Bērzgales pagasts
77.	Vonogova	Bērzgales pagasts
78.	Vornaiši	Bērzgales pagasts
79.	Voveri	Bērzgales pagasts
80.	Vovernīki	Bērzgales pagasts
81.	Vuškaunīki	Bērzgales pagasts
82.	Zaļesje	Bērzgales pagasts
83.	Anči	Čornajas pagasts
84.	Balbiši	Čornajas pagasts
85.	Baļinova	Čornajas pagasts
86.	Bandari	Čornajas pagasts
87.	Besovka	Čornajas pagasts
88.	Boltais Diužgols	Čornajas pagasts
89.	Bondari	Čornajas pagasts
90.	Bratova	Čornajas pagasts
91.	Broliši	Čornajas pagasts
92.	Buļāni	Čornajas pagasts
93.	Buši	Čornajas pagasts
94.	Dergilova	Čornajas pagasts
95.	Foļvarkova	Čornajas pagasts
96.	Goļanti	Čornajas pagasts
97.	Īvuški	Čornajas pagasts
98.	Kaipi	Čornajas pagasts
99.	Kalnāji	Čornajas pagasts
100.	Kalpaki	Čornajas pagasts
101.	Karpuškina	Čornajas pagasts
102.	Kašina	Čornajas pagasts
103.	Kazeiki	Čornajas pagasts
104.	Kazuši	Čornajas pagasts
105.	Kisluhina	Čornajas pagasts
106.	Knutova	Čornajas pagasts
107.	Kolna Tūči	Čornajas pagasts
108.	Kovaļi	Čornajas pagasts
109.	Kupčinki	Čornajas pagasts
110.	Laduši	Čornajas pagasts
111.	Lipuški	Čornajas pagasts
112.	Loci	Čornajas pagasts
113.	Mahoņina	Čornajas pagasts
114.	Malnais Diužgols	Čornajas pagasts
115.	Mazie Bareisi	Čornajas pagasts
116.	Mežori	Čornajas pagasts
117.	Mitri	Čornajas pagasts
118.	Osinovka	Čornajas pagasts
119.	Otrie Baltiņi	Čornajas pagasts
120.	Patrejevka	Čornajas pagasts
121.	Pauļučenki	Čornajas pagasts
122.	Petuški	Čornajas pagasts
123.	Pirmie Baltiņi	Čornajas pagasts
124.	Piskuni	Čornajas pagasts
125.	Plīns	Čornajas pagasts
126.	Puncuļi	Čornajas pagasts
127.	Putreiši	Čornajas pagasts
128.	Račiki	Čornajas pagasts
129.	Rečeņi	Čornajas pagasts
130.	Rivoni	Čornajas pagasts
131.	Silagoli	Čornajas pagasts
132.	Soboļeva	Čornajas pagasts
133.	Sokorņi	Čornajas pagasts
134.	Sprukti	Čornajas pagasts
135.	Sučkina	Čornajas pagasts
136.	Šņitniki	Čornajas pagasts
137.	Tarkilova	Čornajas pagasts
138.	Tilīši	Čornajas pagasts
139.	Treuhi	Čornajas pagasts
140.	Uškāni	Čornajas pagasts
141.	Vagaļi	Čornajas pagasts
142.	Vaičuļi	Čornajas pagasts
143.	Vindedži	Čornajas pagasts
144.	Zapāni	Čornajas pagasts
145.	Zīdi	Čornajas pagasts
146.	Žogotas	Čornajas pagasts
147.	Žureilas	Čornajas pagasts
148.	Armuškas	Dekšāres pagasts
149.	Bokoni	Dekšāres pagasts
150.	Brangova	Dekšāres pagasts
151.	Cakuli	Dekšāres pagasts
152.	Čeveri	Dekšāres pagasts
153.	Garanči	Dekšāres pagasts
154.	Garvacainīki	Dekšāres pagasts
155.	Griužinīki	Dekšāres pagasts
156.	Ikaunīki	Dekšāres pagasts
157.	Jaunsaimnieki	Dekšāres pagasts
158.	Jaunsaimnieki 2	Dekšāres pagasts
159.	Lazdinīki	Dekšāres pagasts
160.	Madžuļi	Dekšāres pagasts
161.	Molinīki	Dekšāres pagasts
162.	Obeliškas	Dekšāres pagasts
163.	Ožinīki	Dekšāres pagasts
164.	Pastari	Dekšāres pagasts
165.	Priedaine	Dekšāres pagasts
166.	Puduļi	Dekšāres pagasts
167.	Rūbežnīki	Dekšāres pagasts
168.	Soltā	Dekšāres pagasts

Nr. p. k.	Nosaukums	Teritoriālā vienība
169.	Sondori	Dekšāres pagasts
170.	Stiukas	Dekšāres pagasts
171.	Storas	Dekšāres pagasts
172.	Trokšas	Dekšāres pagasts
173.	Trūpeņi	Dekšāres pagasts
174.	Abramovka	Dricānu pagasts
175.	Aizpurves	Dricānu pagasts
176.	Aizupīši	Dricānu pagasts
177.	Apšinīki	Dricānu pagasts
178.	Asinova	Dricānu pagasts
179.	Babri	Dricānu pagasts
180.	Batarāgi	Dricānu pagasts
181.	Beleviči	Dricānu pagasts
182.	Brokas	Dricānu pagasts
183.	Brukāni	Dricānu pagasts
184.	Ceglineica	Dricānu pagasts
185.	Češļi	Dricānu pagasts
186.	Čirkas	Dricānu pagasts
187.	Daukstes	Dricānu pagasts
188.	Drebeinīki	Dricānu pagasts
189.	Dreimaņi	Dricānu pagasts
190.	Drinki	Dricānu pagasts
191.	Dzeņagols	Dricānu pagasts
192.	Elkšņi	Dricānu pagasts
193.	Gaileiši	Dricānu pagasts
194.	Igauņi	Dricānu pagasts
195.	Jaunā Rūbežneica	Dricānu pagasts
196.	Jaunlesna	Dricānu pagasts
197.	Kakarvīši	Dricānu pagasts
198.	Kalastiņas	Dricānu pagasts
199.	Kaulači	Dricānu pagasts
200.	Kārkliņi	Dricānu pagasts
201.	Kises	Dricānu pagasts
202.	Koirovka	Dricānu pagasts
203.	Komultinova	Dricānu pagasts
204.	Kovšovka	Dricānu pagasts
205.	Krusti	Dricānu pagasts
206.	Kubulsola	Dricānu pagasts
207.	Kūzmi	Dricānu pagasts
208.	Lempi	Dricānu pagasts
209.	Lizdiki	Dricānu pagasts
210.	Loči	Dricānu pagasts
211.	Mortuži	Dricānu pagasts
212.	Mosāni	Dricānu pagasts
213.	Noviki	Dricānu pagasts
214.	Ozinīki	Dricānu pagasts
215.	Piļcine	Dricānu pagasts
216.	Piļcinova	Dricānu pagasts
217.	Piļkas	Dricānu pagasts
218.	Pivori	Dricānu pagasts
219.	Piziki	Dricānu pagasts
220.	Plasi	Dricānu pagasts

Nr. p. k.	Nosaukums	Teritoriālā vienība
221.	Poikas	Dricānu pagasts
222.	Putrāni	Dricānu pagasts
223.	Radionovka	Dricānu pagasts
224.	Raibie	Dricānu pagasts
225.	Ratinīki	Dricānu pagasts
226.	Romanovka	Dricānu pagasts
227.	Rudzusīki	Dricānu pagasts
228.	Rūbežkolns	Dricānu pagasts
229.	Rūbežneica	Dricānu pagasts
230.	Sarkaņkolns	Dricānu pagasts
231.	Saukavīši	Dricānu pagasts
232.	Semuļi	Dricānu pagasts
233.	Silagaiļi	Dricānu pagasts
234.	Skūškova	Dricānu pagasts
235.	Slaviki	Dricānu pagasts
236.	Smaudži	Dricānu pagasts
237.	Smuti	Dricānu pagasts
238.	Streļči	Dricānu pagasts
239.	Susekļi	Dricānu pagasts
240.	Špuni	Dricānu pagasts
241.	Tarasovka	Dricānu pagasts
242.	Tarasovka	Dricānu pagasts
243.	Taunaga	Dricānu pagasts
244.	Trimaļnīki	Dricānu pagasts
245.	Troškas	Dricānu pagasts
246.	Turcines	Dricānu pagasts
247.	Uguļova	Dricānu pagasts
248.	Vacainīki	Dricānu pagasts
249.	Veitulnīki	Dricānu pagasts
250.	Vēršukolns	Dricānu pagasts
251.	Viļumi	Dricānu pagasts
252.	Zahari	Dricānu pagasts
253.	Zakari	Dricānu pagasts
254.	Zalingova	Dricānu pagasts
255.	Zarečka	Dricānu pagasts
256.	Zileņi	Dricānu pagasts
257.	Zimkas	Dricānu pagasts
258.	Zuiči	Dricānu pagasts
259.	Adamiški	Feimaņu pagasts
260.	Akminīši	Feimaņu pagasts
261.	Apšinīki	Feimaņu pagasts
262.	Azara Gaileiši	Feimaņu pagasts
263.	Bufališki	Feimaņu pagasts
264.	Cibļi	Feimaņu pagasts
265.	Černoste	Feimaņu pagasts
266.	Dubina	Feimaņu pagasts
267.	Dudari	Feimaņu pagasts
268.	Gorbačovka	Feimaņu pagasts
269.	Groholski	Feimaņu pagasts
270.	Grudes	Feimaņu pagasts
271.	Guļāni	Feimaņu pagasts
272.	Kaļvi	Feimaņu pagasts

Nr. p. k.	Nosaukums	Teritoriālā vienība
273.	Kancāni	Feimaņu pagasts
274.	Kazmirova	Feimaņu pagasts
275.	Kondrašova	Feimaņu pagasts
276.	Kovališki	Feimaņu pagasts
277.	Krāce	Feimaņu pagasts
278.	Krupeniški	Feimaņu pagasts
279.	Leinakolns	Feimaņu pagasts
280.	Leperi	Feimaņu pagasts
281.	Liska	Feimaņu pagasts
282.	Maļinovaja Gora	Feimaņu pagasts
283.	Maļinovka	Feimaņu pagasts
284.	Mazie Pīzāni	Feimaņu pagasts
285.	Meļderi	Feimaņu pagasts
286.	Meža Gaileiši	Feimaņu pagasts
287.	Nikitiški	Feimaņu pagasts
288.	Novokiriļina	Feimaņu pagasts
289.	Petrovka	Feimaņu pagasts
290.	Pīzāni	Feimaņu pagasts
291.	Poslovas	Feimaņu pagasts
292.	Pūdnīki	Feimaņu pagasts
293.	Rogozovka	Feimaņu pagasts
294.	Rušenica	Feimaņu pagasts
295.	Rušona Petrovka	Feimaņu pagasts
296.	Rutki	Feimaņu pagasts
297.	Seksti	Feimaņu pagasts
298.	Skrauči	Feimaņu pagasts
299.	Surikovka	Feimaņu pagasts
300.	Šahmovka	Feimaņu pagasts
301.	Šejevka	Feimaņu pagasts
302.	Timošiški	Feimaņu pagasts
303.	Tūči	Feimaņu pagasts
304.	Vainova	Feimaņu pagasts
305.	Valaši	Feimaņu pagasts
306.	Valteri	Feimaņu pagasts
307.	Veideri	Feimaņu pagasts
308.	Vorslovāni	Feimaņu pagasts
309.	Zaharovka	Feimaņu pagasts
310.	Apšinīki	Gaigalavas pagasts
311.	Atlaka	Gaigalavas pagasts
312.	Bikava	Gaigalavas pagasts
313.	Cīmota	Gaigalavas pagasts
314.	Cīmotas Foļvarka	Gaigalavas pagasts
315.	Čakši	Gaigalavas pagasts
316.	Diervanīne	Gaigalavas pagasts
317.	Drobas	Gaigalavas pagasts
318.	Dūliņas	Gaigalavas pagasts
319.	Dziļāri	Gaigalavas pagasts
320.	Garanči	Gaigalavas pagasts
321.	Gribuļi	Gaigalavas pagasts
322.	Karitoni	Gaigalavas pagasts
323.	Kozori	Gaigalavas pagasts
324.	Kraukļi	Gaigalavas pagasts
325.	Krēsle	Gaigalavas pagasts
326.	Kučkauški	Gaigalavas pagasts
327.	Kuderi	Gaigalavas pagasts
328.	Līpusola	Gaigalavas pagasts
329.	Loči	Gaigalavas pagasts
330.	Meirāni	Gaigalavas pagasts
331.	Puisāni	Gaigalavas pagasts
332.	Putni	Gaigalavas pagasts
333.	Pūdinova	Gaigalavas pagasts
334.	Ruskuļi	Gaigalavas pagasts
335.	Sauleskalns	Gaigalavas pagasts
336.	Staudži	Gaigalavas pagasts
337.	Stribas	Gaigalavas pagasts
338.	Strūžānu Jaunsaimnieki	Gaigalavas pagasts
339.	Strūžānu sala	Gaigalavas pagasts
340.	Svieteņi	Gaigalavas pagasts
341.	Šaurītes	Gaigalavas pagasts
342.	Veipļovas	Gaigalavas pagasts
343.	Vilneica	Gaigalavas pagasts
344.	Žogotas	Gaigalavas pagasts
345.	Žogotkokts	Gaigalavas pagasts
346.	Barsuki	Griškānu pagasts
347.	Čači	Griškānu pagasts
348.	Čapkova	Griškānu pagasts
349.	Diervani	Griškānu pagasts
350.	Dreizi	Griškānu pagasts
351.	Gajova	Griškānu pagasts
352.	Geikina	Griškānu pagasts
353.	Ignašāni	Griškānu pagasts
354.	Jeroškina	Griškānu pagasts
355.	Jupatovka	Griškānu pagasts
356.	Jurčenki	Griškānu pagasts
357.	Jusi	Griškānu pagasts
358.	Košeļova	Griškānu pagasts
359.	Kozlova	Griškānu pagasts
360.	Ladusi	Griškānu pagasts
361.	Lejas Tūči	Griškānu pagasts
362.	Lipski	Griškānu pagasts
363.	Līvovnīki	Griškānu pagasts
364.	Manuhina	Griškānu pagasts
365.	Mihalova	Griškānu pagasts
366.	Minkina	Griškānu pagasts
367.	Niperova	Griškānu pagasts
368.	Novaja	Griškānu pagasts
369.	Pazareva	Griškānu pagasts
370.	Pocelujevka	Griškānu pagasts
371.	Podberezje	Griškānu pagasts
372.	Punduri	Griškānu pagasts
373.	Pustoška	Griškānu pagasts
374.	Račova	Griškānu pagasts
375.	Reiki	Griškānu pagasts

Nr. p. k.	Nosaukums	Teritoriālā vienība
376.	Rūņi	Griškānu pagasts
377.	Skangaļi	Griškānu pagasts
378.	Sļesarovka	Griškānu pagasts
379.	Smuškova	Griškānu pagasts
380.	Staroščiki	Griškānu pagasts
381.	Stolbovka	Griškānu pagasts
382.	Šļahotska	Griškānu pagasts
383.	Taraputki	Griškānu pagasts
384.	Tihanovka	Griškānu pagasts
385.	Tumenki	Griškānu pagasts
386.	Vipinga	Griškānu pagasts
387.	Zemesgols	Griškānu pagasts
388.	Aizezere	Ilzeskalna pagasts
389.	Babri	Ilzeskalna pagasts
390.	Berjozovka	Ilzeskalna pagasts
391.	Blantine	Ilzeskalna pagasts
392.	Čakši	Ilzeskalna pagasts
393.	Čikuli	Ilzeskalna pagasts
394.	Čudarāni	Ilzeskalna pagasts
395.	Dančі	Ilzeskalna pagasts
396.	Dirši	Ilzeskalna pagasts
397.	Dubrovka	Ilzeskalna pagasts
398.	Elkšņi	Ilzeskalna pagasts
399.	Gleizdi	Ilzeskalna pagasts
400.	Gola Čakši	Ilzeskalna pagasts
401.	Goliševa	Ilzeskalna pagasts
402.	Gorsani	Ilzeskalna pagasts
403.	Ierzeļova	Ilzeskalna pagasts
404.	Ilzene	Ilzeskalna pagasts
405.	Iugulova	Ilzeskalna pagasts
406.	Ivoni	Ilzeskalna pagasts
407.	Jaungailumi	Ilzeskalna pagasts
408.	Jaunsloboda	Ilzeskalna pagasts
409.	Jekimāni	Ilzeskalna pagasts
410.	Klaugas	Ilzeskalna pagasts
411.	Klomostova	Ilzeskalna pagasts
412.	Kļasica	Ilzeskalna pagasts
413.	Kozudauņa	Ilzeskalna pagasts
414.	Kravaļi	Ilzeskalna pagasts
415.	Krīvu Čakši	Ilzeskalna pagasts
416.	Kruki	Ilzeskalna pagasts
417.	Kubulova	Ilzeskalna pagasts
418.	Kuļņeva	Ilzeskalna pagasts
419.	Kūkoji	Ilzeskalna pagasts
420.	Ķipļuki	Ilzeskalna pagasts
421.	Lielie Čakši	Ilzeskalna pagasts
422.	Lucatnieki	Ilzeskalna pagasts
423.	Lupiki	Ilzeskalna pagasts
424.	Ļadi	Ilzeskalna pagasts
425.	Ļetki	Ilzeskalna pagasts
426.	Majevka	Ilzeskalna pagasts
427.	Miurinīki	Ilzeskalna pagasts
428.	Morozovka	Ilzeskalna pagasts
429.	Mortuzāni	Ilzeskalna pagasts
430.	Otrā Maļinovka	Ilzeskalna pagasts
431.	Otrie Škierbinīki	Ilzeskalna pagasts
432.	Pirmā Maļinovka	Ilzeskalna pagasts
433.	Pirmie Škierbinīki	Ilzeskalna pagasts
434.	Pliešaunīki	Ilzeskalna pagasts
435.	Puisāni	Ilzeskalna pagasts
436.	Puksti	Ilzeskalna pagasts
437.	Puskundži	Ilzeskalna pagasts
438.	Puškrīvi	Ilzeskalna pagasts
439.	Reidzāni	Ilzeskalna pagasts
440.	Rogozi	Ilzeskalna pagasts
441.	Silaraši	Ilzeskalna pagasts
442.	Sološnīki	Ilzeskalna pagasts
443.	Stogoršņi	Ilzeskalna pagasts
444.	Sutrova	Ilzeskalna pagasts
445.	Šaraki	Ilzeskalna pagasts
446.	Trikimi	Ilzeskalna pagasts
447.	Turlaji	Ilzeskalna pagasts
448.	Vecgailumi	Ilzeskalna pagasts
449.	Voseļi	Ilzeskalna pagasts
450.	Zači	Ilzeskalna pagasts
451.	Zagorje	Ilzeskalna pagasts
452.	Zaļūkšņi	Ilzeskalna pagasts
453.	Žogotas	Ilzeskalna pagasts
454.	Bancuļi	Kantinieku pagasts
455.	Borovaja	Kantinieku pagasts
456.	Borovaja Sloboda	Kantinieku pagasts
457.	Brizgi	Kantinieku pagasts
458.	Ciskāni	Kantinieku pagasts
459.	Dundas	Kantinieku pagasts
460.	Kantinīki	Kantinieku pagasts
461.	Kaši	Kantinieku pagasts
462.	Kazradži	Kantinieku pagasts
463.	Kelasovka	Kantinieku pagasts
464.	Klementinova	Kantinieku pagasts
465.	Kondroti	Kantinieku pagasts
466.	Kozlovka	Kantinieku pagasts
467.	Kristceļi	Kantinieku pagasts
468.	Krusti	Kantinieku pagasts
469.	Leimaniški	Kantinieku pagasts
470.	Leimaņi	Kantinieku pagasts
471.	Mīzāni	Kantinieku pagasts
472.	Pauri	Kantinieku pagasts
473.	Piertnīki	Kantinieku pagasts
474.	Romanovka	Kantinieku pagasts
475.	Staudži	Kantinieku pagasts
476.	Sūļi	Kantinieku pagasts
477.	Svečovka	Kantinieku pagasts
478.	Zirkova	Kantinieku pagasts
479.	Zīmeļovka	Kantinieku pagasts

Nr. p. k.	Nosaukums	Teritoriālā vienība
480.	Zjabki	Kantinieku pagasts
481.	Ababļeva	Kaunatas pagasts
482.	Akminīši	Kaunatas pagasts
483.	Antropova	Kaunatas pagasts
484.	Arhipovka	Kaunatas pagasts
485.	Asaniški	Kaunatas pagasts
486.	Astici	Kaunatas pagasts
487.	Baranova	Kaunatas pagasts
488.	Batņi	Kaunatas pagasts
489.	Besovka	Kaunatas pagasts
490.	Bidzāni	Kaunatas pagasts
491.	Bonifatovka	Kaunatas pagasts
492.	Borovaja	Kaunatas pagasts
493.	Brīdziški	Kaunatas pagasts
494.	Bukateņi	Kaunatas pagasts
495.	Černiki	Kaunatas pagasts
496.	Daņilovka	Kaunatas pagasts
497.	Dilāni	Kaunatas pagasts
498.	Dzierkaļi	Kaunatas pagasts
499.	Eisaki	Kaunatas pagasts
500.	Gajeva	Kaunatas pagasts
501.	Golišovka	Kaunatas pagasts
502.	Gorki	Kaunatas pagasts
503.	Graši	Kaunatas pagasts
504.	Holodnije Ručji	Kaunatas pagasts
505.	Idzepole	Kaunatas pagasts
506.	Irševa	Kaunatas pagasts
507.	Izoti	Kaunatas pagasts
508.	Jaunsloboda	Kaunatas pagasts
509.	Javka	Kaunatas pagasts
510.	Jerzovka	Kaunatas pagasts
511.	Joniki	Kaunatas pagasts
512.	Joniški	Kaunatas pagasts
513.	Juguļi	Kaunatas pagasts
514.	Juzefinova	Kaunatas pagasts
515.	Kaļinovka	Kaunatas pagasts
516.	Karpiņje	Kaunatas pagasts
517.	Katkovski	Kaunatas pagasts
518.	Kļučki	Kaunatas pagasts
519.	Krasnoselka	Kaunatas pagasts
520.	Kromoni	Kaunatas pagasts
521.	Kušneri	Kaunatas pagasts
522.	Labovka	Kaunatas pagasts
523.	Lamaši	Kaunatas pagasts
524.	Ledina	Kaunatas pagasts
525.	Leiņi	Kaunatas pagasts
526.	Lesinski	Kaunatas pagasts
527.	Letnijkuts	Kaunatas pagasts
528.	Luksteņi	Kaunatas pagasts
529.	Ļisji Nori	Kaunatas pagasts
530.	Maksimovka	Kaunatas pagasts
531.	Malinovka	Kaunatas pagasts
532.	Marguči	Kaunatas pagasts
533.	Marinpole	Kaunatas pagasts
534.	Martinpole	Kaunatas pagasts
535.	Matuļi	Kaunatas pagasts
536.	Meški	Kaunatas pagasts
537.	Mežavaja	Kaunatas pagasts
538.	Mihailovka	Kaunatas pagasts
539.	Mikučanovka	Kaunatas pagasts
540.	Miševa	Kaunatas pagasts
541.	Mozgi	Kaunatas pagasts
542.	Mukoni	Kaunatas pagasts
543.	Namjoti	Kaunatas pagasts
544.	Noviki	Kaunatas pagasts
545.	Novinka	Kaunatas pagasts
546.	Okuņovka	Kaunatas pagasts
547.	Orehovka	Kaunatas pagasts
548.	Otrie Kromoni	Kaunatas pagasts
549.	Pārtova	Kaunatas pagasts
550.	Peļņovka	Kaunatas pagasts
551.	Peščori	Kaunatas pagasts
552.	Piliki	Kaunatas pagasts
553.	Pintāni	Kaunatas pagasts
554.	Podlesje	Kaunatas pagasts
555.	Raskoža	Kaunatas pagasts
556.	Rāzna	Kaunatas pagasts
557.	Reinički	Kaunatas pagasts
558.	Riškina	Kaunatas pagasts
559.	Rogs	Kaunatas pagasts
560.	Rozalina	Kaunatas pagasts
561.	Rusiški	Kaunatas pagasts
562.	Rūbežnīki	Kaunatas pagasts
563.	Sauliszori	Kaunatas pagasts
564.	Silvestrina	Kaunatas pagasts
565.	Sīnaiži	Kaunatas pagasts
566.	Skadeņi	Kaunatas pagasts
567.	Skarbovka	Kaunatas pagasts
568.	Soboļi	Kaunatas pagasts
569.	Spirgini	Kaunatas pagasts
570.	Sprestiški	Kaunatas pagasts
571.	Sprūžaunīki	Kaunatas pagasts
572.	Strodi	Kaunatas pagasts
573.	Širini	Kaunatas pagasts
574.	Škrjabi	Kaunatas pagasts
575.	Šļakoti	Kaunatas pagasts
576.	Tarasovka	Kaunatas pagasts
577.	Ūsova	Kaunatas pagasts
578.	Vaišļi	Kaunatas pagasts
579.	Vecsloboda	Kaunatas pagasts
580.	Veresovka	Kaunatas pagasts
581.	Vilkakrogs	Kaunatas pagasts
582.	Virvi	Kaunatas pagasts
583.	Zabeļje	Kaunatas pagasts

Nr. p. k.	Nosaukums	Teritoriālā vienība
584.	Zeļonaja Gora	Kaunatas pagasts
585.	Apši	Lendžu pagasts
586.	Bārzusola	Lendžu pagasts
587.	Biži	Lendžu pagasts
588.	Brusova	Lendžu pagasts
589.	Cepleiši	Lendžu pagasts
590.	Ciskova	Lendžu pagasts
591.	Cīmota	Lendžu pagasts
592.	Dača	Lendžu pagasts
593.	Danski	Lendžu pagasts
594.	Dekšņi	Lendžu pagasts
595.	Kotāni	Lendžu pagasts
596.	Kozlova	Lendžu pagasts
597.	Kozubierži	Lendžu pagasts
598.	Kozukolni	Lendžu pagasts
599.	Križini	Lendžu pagasts
600.	Leimaņi	Lendžu pagasts
601.	Leški	Lendžu pagasts
602.	Liuza	Lendžu pagasts
603.	Liuzinīki	Lendžu pagasts
604.	Mežagaiļi	Lendžu pagasts
605.	Midziņi	Lendžu pagasts
606.	Morcinīki	Lendžu pagasts
607.	Novoselki	Lendžu pagasts
608.	Pokuļi	Lendžu pagasts
609.	Poznane	Lendžu pagasts
610.	Požogi	Lendžu pagasts
611.	Pūriskie	Lendžu pagasts
612.	Rūņi	Lendžu pagasts
613.	Sarkaņi	Lendžu pagasts
614.	Skangaļi	Lendžu pagasts
615.	Skobuļnīki	Lendžu pagasts
616.	Stapuļi	Lendžu pagasts
617.	Suņova	Lendžu pagasts
618.	Škinči	Lendžu pagasts
619.	Taudejāni	Lendžu pagasts
620.	Vilkusola	Lendžu pagasts
621.	Voskāni	Lendžu pagasts
622.	Voverova	Lendžu pagasts
623.	Zabalotje	Lendžu pagasts
624.	Zaļesje	Lendžu pagasts
625.	Zeļteņi	Lendžu pagasts
626.	Astiki	Lūznavas pagasts
627.	Dupini	Lūznavas pagasts
628.	Grumuži	Lūznavas pagasts
629.	Gudeļi	Lūznavas pagasts
630.	Harčenki	Lūznavas pagasts
631.	Ismeri	Lūznavas pagasts
632.	Īvuškas	Lūznavas pagasts
633.	Kiuleņi	Lūznavas pagasts
634.	Lipuški	Lūznavas pagasts
635.	Ļadi	Lūznavas pagasts
636.	Maiziki	Lūznavas pagasts
637.	Markovka	Lūznavas pagasts
638.	Mostovaja	Lūznavas pagasts
639.	Pustoška	Lūznavas pagasts
640.	Pušbārni	Lūznavas pagasts
641.	Rabskova	Lūznavas pagasts
642.	Regži	Lūznavas pagasts
643.	Rubčinska	Lūznavas pagasts
644.	Rutki	Lūznavas pagasts
645.	Serpovka	Lūznavas pagasts
646.	Skradeļi	Lūznavas pagasts
647.	Soboļi	Lūznavas pagasts
648.	Stiļbi	Lūznavas pagasts
649.	Turčini	Lūznavas pagasts
650.	Ūzuliški	Lūznavas pagasts
651.	Višķeri	Lūznavas pagasts
652.	Balda	Maltas pagasts
653.	Barauha	Maltas pagasts
654.	Bički	Maltas pagasts
655.	Bikaunīki	Maltas pagasts
656.	Brīžgoni	Maltas pagasts
657.	Černoste	Maltas pagasts
658.	Dupini	Maltas pagasts
659.	Dzementova	Maltas pagasts
660.	Dzeniški	Maltas pagasts
661.	Garīkolni	Maltas pagasts
662.	Griščati	Maltas pagasts
663.	Jakoviči	Maltas pagasts
664.	Jaudzemi	Maltas pagasts
665.	Jevtišovka	Maltas pagasts
666.	Kiseļovka	Maltas pagasts
667.	Lapatiški	Maltas pagasts
668.	Leimaniški	Maltas pagasts
669.	Lejnīki	Maltas pagasts
670.	Locukolns	Maltas pagasts
671.	Maltečka	Maltas pagasts
672.	Mīškoņi	Maltas pagasts
673.	Paškeviči	Maltas pagasts
674.	Pinki	Maltas pagasts
675.	Rozentova	Maltas pagasts
676.	Sergejevka	Maltas pagasts
677.	Sidorovka	Maltas pagasts
678.	Skutāni	Maltas pagasts
679.	Solomenka	Maltas pagasts
680.	Strodi	Maltas pagasts
681.	Šmeiļi	Maltas pagasts
682.	Špieļi	Maltas pagasts
683.	Viežakrūgs	Maltas pagasts
684.	Viškeri	Maltas pagasts
685.	Zagajevka	Maltas pagasts
686.	Zamostje	Maltas pagasts
687.	Barauha	Mākoņkalna pagasts

Nr. p. k.	Nosaukums	Teritoriālā vienība
688.	Bebrinka	Mākoņkalna pagasts
689.	Bereznīki	Mākoņkalna pagasts
690.	Bondari	Mākoņkalna pagasts
691.	Bungas	Mākoņkalna pagasts
692.	Dvarči	Mākoņkalna pagasts
693.	Gaļdeņi	Mākoņkalna pagasts
694.	Gineviči	Mākoņkalna pagasts
695.	Gorelovka	Mākoņkalna pagasts
696.	Grumuži	Mākoņkalna pagasts
697.	Ilza	Mākoņkalna pagasts
698.	Jaunstašuļi	Mākoņkalna pagasts
699.	Jegorova	Mākoņkalna pagasts
700.	Kozuliški	Mākoņkalna pagasts
701.	Kozupka	Mākoņkalna pagasts
702.	Krepši	Mākoņkalna pagasts
703.	Krīvu Virauda	Mākoņkalna pagasts
704.	Latvīšu Virauda	Mākoņkalna pagasts
705.	Luciški	Mākoņkalna pagasts
706.	Ļoļi	Mākoņkalna pagasts
707.	Maiziki	Mākoņkalna pagasts
708.	Maltečka	Mākoņkalna pagasts
709.	Malukšta	Mākoņkalna pagasts
710.	Martušovka	Mākoņkalna pagasts
711.	Meļteņi	Mākoņkalna pagasts
712.	Milka	Mākoņkalna pagasts
713.	Novaja	Mākoņkalna pagasts
714.	Plīna Romani	Mākoņkalna pagasts
715.	Pozņaki	Mākoņkalna pagasts
716.	Purviņi	Mākoņkalna pagasts
717.	Rabova	Mākoņkalna pagasts
718.	Rabskova	Mākoņkalna pagasts
719.	Rukmoni	Mākoņkalna pagasts
720.	Rusiški	Mākoņkalna pagasts
721.	Staraja	Mākoņkalna pagasts
722.	Stepiņi	Mākoņkalna pagasts
723.	Stikuti	Mākoņkalna pagasts
724.	Stiļbi	Mākoņkalna pagasts
725.	Škrjabi	Mākoņkalna pagasts
726.	Ubogova	Mākoņkalna pagasts
727.	Utāni	Mākoņkalna pagasts
728.	Vecstašuļi	Mākoņkalna pagasts
729.	Voveri	Mākoņkalna pagasts
730.	Zastenki	Mākoņkalna pagasts
731.	Zelenpole	Mākoņkalna pagasts
732.	Zeļonki	Mākoņkalna pagasts
733.	Zundas	Mākoņkalna pagasts
734.	Bernāni	Nagļu pagasts
735.	Gaigalavas muiža	Nagļu pagasts
736.	Īdeņa	Nagļu pagasts
737.	Jumpravsola	Nagļu pagasts
738.	Kaijas	Nagļu pagasts
739.	Ločakārts	Nagļu pagasts
740.	Ļodāni	Nagļu pagasts
741.	Namežnīca	Nagļu pagasts
742.	Orenīši	Nagļu pagasts
743.	Ozolkalns	Nagļu pagasts
744.	Teirumnīki	Nagļu pagasts
745.	Vīksnas	Nagļu pagasts
746.	Zvejsola	Nagļu pagasts
747.	Bierzinīki	Nautrēnu pagasts
748.	Bilinski	Nautrēnu pagasts
749.	Bliseņi	Nautrēnu pagasts
750.	Brožgola	Nautrēnu pagasts
751.	Caunīši	Nautrēnu pagasts
752.	Cepleiši	Nautrēnu pagasts
753.	Cisovka	Nautrēnu pagasts
754.	Ciukori	Nautrēnu pagasts
755.	Čakši	Nautrēnu pagasts
756.	Čornie	Nautrēnu pagasts
757.	Daukste	Nautrēnu pagasts
758.	Desetnīki	Nautrēnu pagasts
759.	Diervas	Nautrēnu pagasts
760.	Drikaškas	Nautrēnu pagasts
761.	Gabri	Nautrēnu pagasts
762.	Gleizdova	Nautrēnu pagasts
763.	Gļaudas	Nautrēnu pagasts
764.	Goldadiervīši	Nautrēnu pagasts
765.	Gusari	Nautrēnu pagasts
766.	Īvulāni	Nautrēnu pagasts
767.	Jaškas	Nautrēnu pagasts
768.	Jaudzemi	Nautrēnu pagasts
769.	Jaudzemļi	Nautrēnu pagasts
770.	Jūrdži	Nautrēnu pagasts
771.	Jūzupi	Nautrēnu pagasts
772.	Kapiņi	Nautrēnu pagasts
773.	Kārāni	Nautrēnu pagasts
774.	Kloneitis	Nautrēnu pagasts
775.	Korklinīki	Nautrēnu pagasts
776.	Kristiņkas	Nautrēnu pagasts
777.	Kucines	Nautrēnu pagasts
778.	Laigolova	Nautrēnu pagasts
779.	Laizani	Nautrēnu pagasts
780.	Leškas	Nautrēnu pagasts
781.	Livzinīki	Nautrēnu pagasts
782.	Lozdas	Nautrēnu pagasts
783.	Maigļi	Nautrēnu pagasts
784.	Mazuri	Nautrēnu pagasts
785.	Meikaļi	Nautrēnu pagasts
786.	Miglinīki	Nautrēnu pagasts
787.	Mikitāni	Nautrēnu pagasts
788.	Miurinīki	Nautrēnu pagasts
789.	Obrumāni	Nautrēnu pagasts
790.	Oļhovka	Nautrēnu pagasts
791.	Opiņki	Nautrēnu pagasts

Nr. p. k.	Nosaukums	Teritoriālā vienība
792.	Otrās Drankas	Nautrēnu pagasts
793.	Pārkolni	Nautrēnu pagasts
794.	Piļnīki	Nautrēnu pagasts
795.	Pintāni	Nautrēnu pagasts
796.	Pirmās Drankas	Nautrēnu pagasts
797.	Pujati	Nautrēnu pagasts
798.	Putrāni	Nautrēnu pagasts
799.	Pūramola	Nautrēnu pagasts
800.	Rancāni	Nautrēnu pagasts
801.	Rasnupļi	Nautrēnu pagasts
802.	Razgaļi	Nautrēnu pagasts
803.	Rejeņas	Nautrēnu pagasts
804.	Rogozas	Nautrēnu pagasts
805.	Ruduki	Nautrēnu pagasts
806.	Rudukova	Nautrēnu pagasts
807.	Rūbežnīki	Nautrēnu pagasts
808.	Rūzes	Nautrēnu pagasts
809.	Salinīki	Nautrēnu pagasts
810.	Saukavīši	Nautrēnu pagasts
811.	Saukāni	Nautrēnu pagasts
812.	Sārņi	Nautrēnu pagasts
813.	Sila mājas	Nautrēnu pagasts
814.	Silova	Nautrēnu pagasts
815.	Smiļktines	Nautrēnu pagasts
816.	Soloviči	Nautrēnu pagasts
817.	Sosiņi	Nautrēnu pagasts
818.	Stropicas	Nautrēnu pagasts
819.	Svikļi	Nautrēnu pagasts
820.	Šķesteri	Nautrēnu pagasts
821.	Upeitnīki	Nautrēnu pagasts
822.	Ūzuļnīki	Nautrēnu pagasts
823.	Vilkadūbīši	Nautrēnu pagasts
824.	Viļumi	Nautrēnu pagasts
825.	Zaļmuiža	Nautrēnu pagasts
826.	Znūteņi	Nautrēnu pagasts
827.	Zuši	Nautrēnu pagasts
828.	Zvieri	Nautrēnu pagasts
829.	Žogotas	Nautrēnu pagasts
830.	Andronova	Ozolaines pagasts
831.	Balbiši	Ozolaines pagasts
832.	Benislavova	Ozolaines pagasts
833.	Berjozovka	Ozolaines pagasts
834.	Bumbiški	Ozolaines pagasts
835.	Cegeļņa	Ozolaines pagasts
836.	Deimaņi	Ozolaines pagasts
837.	Dzeņi	Ozolaines pagasts
838.	Gaiduļi	Ozolaines pagasts
839.	Groveriški	Ozolaines pagasts
840.	Jeroščenki	Ozolaines pagasts
841.	Kampiški	Ozolaines pagasts
842.	Kaulinka	Ozolaines pagasts
843.	Kiuki	Ozolaines pagasts
844.	Križevņiki	Ozolaines pagasts
845.	Laizāni	Ozolaines pagasts
846.	Losi	Ozolaines pagasts
847.	Maremonts	Ozolaines pagasts
848.	Pauliņi	Ozolaines pagasts
849.	Ritiņi	Ozolaines pagasts
850.	Rubuļi	Ozolaines pagasts
851.	Runči	Ozolaines pagasts
852.	Skujas	Ozolaines pagasts
853.	Škvarki	Ozolaines pagasts
854.	Tievanāni	Ozolaines pagasts
855.	Uļjanova	Ozolaines pagasts
856.	Ūsveiši	Ozolaines pagasts
857.	Aleksoti	Ozolmuižas pagasts
858.	Bumbiškas	Ozolmuižas pagasts
859.	Dreijerovka	Ozolmuižas pagasts
860.	Jaunsaimnīki	Ozolmuižas pagasts
861.	Jaunsloboda	Ozolmuižas pagasts
862.	Kozori	Ozolmuižas pagasts
863.	Krīveņi	Ozolmuižas pagasts
864.	Krīvu Sloboda	Ozolmuižas pagasts
865.	Laļi	Ozolmuižas pagasts
866.	Latvīšu Sloboda	Ozolmuižas pagasts
867.	Lielie Garanči	Ozolmuižas pagasts
868.	Mazie Garanči	Ozolmuižas pagasts
869.	Pauliņi	Ozolmuižas pagasts
870.	Pilskalns	Ozolmuižas pagasts
871.	Platači	Ozolmuižas pagasts
872.	Račeva	Ozolmuižas pagasts
873.	Ratinieki	Ozolmuižas pagasts
874.	Skujas	Ozolmuižas pagasts
875.	Spundžāni	Ozolmuižas pagasts
876.	Taurinka	Ozolmuižas pagasts
877.	Tievanāni	Ozolmuižas pagasts
878.	Voronova	Ozolmuižas pagasts
879.	Babri	Pušas pagasts
880.	Balda	Pušas pagasts
881.	Butleri	Pušas pagasts
882.	Čuksti	Pušas pagasts
883.	Dekšņi	Pušas pagasts
884.	Dītlovi	Pušas pagasts
885.	Dorotpole	Pušas pagasts
886.	Gulinova	Pušas pagasts
887.	Kirkiliški	Pušas pagasts
888.	Kristceļnīki	Pušas pagasts
889.	Lazareva	Pušas pagasts
890.	Lielā Opsa	Pušas pagasts
891.	Liuki	Pušas pagasts
892.	Loci	Pušas pagasts
893.	Ostrovīši	Pušas pagasts
894.	Parma	Pušas pagasts
895.	Patmaļnīki	Pušas pagasts

Nr. p. k.	Nosaukums	Teritoriālā vienība
896.	Peirāgi	Pušas pagasts
897.	Poļanka	Pušas pagasts
898.	Siugaļi	Pušas pagasts
899.	Stolbovka	Pušas pagasts
900.	Svātova	Pušas pagasts
901.	Virbuli	Pušas pagasts
902.	Vocīši	Pušas pagasts
903.	Zambari	Pušas pagasts
904.	Žagari	Pušas pagasts
905.	Žierkļi	Pušas pagasts
906.	Asnīnes	Rikavas pagasts
907.	Babrovka	Rikavas pagasts
908.	Baļtina	Rikavas pagasts
909.	Dagumnīki	Rikavas pagasts
910.	Dzipšļi	Rikavas pagasts
911.	Jaunrikova	Rikavas pagasts
912.	Joksti	Rikavas pagasts
913.	Kaļvi	Rikavas pagasts
914.	Kolnasāta	Rikavas pagasts
915.	Kūrpinīki	Rikavas pagasts
916.	Liuzi	Rikavas pagasts
917.	Makuži	Rikavas pagasts
918.	Medinski	Rikavas pagasts
919.	Mihalki	Rikavas pagasts
920.	Murāni	Rikavas pagasts
921.	Osnīši	Rikavas pagasts
922.	Piertnīki	Rikavas pagasts
923.	Piliskolns	Rikavas pagasts
924.	Pļuskova	Rikavas pagasts
925.	Putni	Rikavas pagasts
926.	Sameņi	Rikavas pagasts
927.	Skujaunīki	Rikavas pagasts
928.	Solaviersi	Rikavas pagasts
929.	Uguļova	Rikavas pagasts
930.	Žagatnes	Rikavas pagasts
931.	Agafonovka	Sakstagala pagasts
932.	Aļhovka	Sakstagala pagasts
933.	Apari	Sakstagala pagasts
934.	Azara Bodži	Sakstagala pagasts
935.	Bolbiši	Sakstagala pagasts
936.	Bondarevka	Sakstagala pagasts
937.	Boreņi	Sakstagala pagasts
938.	Bunduli	Sakstagala pagasts
939.	Cerkovka	Sakstagala pagasts
940.	Ciukori	Sakstagala pagasts
941.	Deičmaņi	Sakstagala pagasts
942.	Dzierkaļi	Sakstagala pagasts
943.	Garanči	Sakstagala pagasts
944.	Guriliški	Sakstagala pagasts
945.	Jaudzemi	Sakstagala pagasts
946.	Jaunā Sloboda	Sakstagala pagasts
947.	Kauline	Sakstagala pagasts
948.	Keidāni	Sakstagala pagasts
949.	Kolna Sloboda	Sakstagala pagasts
950.	Komulteņi	Sakstagala pagasts
951.	Kraupeļi	Sakstagala pagasts
952.	Kudļi	Sakstagala pagasts
953.	Kukuči	Sakstagala pagasts
954.	Laizāni	Sakstagala pagasts
955.	Lakši	Sakstagala pagasts
956.	Lejas Sloboda	Sakstagala pagasts
957.	Lielā Markovka	Sakstagala pagasts
958.	Lukna	Sakstagala pagasts
959.	Mazā Markovka	Sakstagala pagasts
960.	Meža Lovnīki	Sakstagala pagasts
961.	Mežasorgi	Sakstagala pagasts
962.	Mihejevka	Sakstagala pagasts
963.	Mortiški	Sakstagala pagasts
964.	Odotas	Sakstagala pagasts
965.	Pāpas	Sakstagala pagasts
966.	Pedeļi	Sakstagala pagasts
967.	Piertnīki	Sakstagala pagasts
968.	Pilveļi	Sakstagala pagasts
969.	Piuteles	Sakstagala pagasts
970.	Rjabki	Sakstagala pagasts
971.	Silinieki	Sakstagala pagasts
972.	Skangaļi	Sakstagala pagasts
973.	Skromuliškas	Sakstagala pagasts
974.	Somi	Sakstagala pagasts
975.	Spočinoki	Sakstagala pagasts
976.	Stirāni	Sakstagala pagasts
977.	Studini	Sakstagala pagasts
978.	Subinaite	Sakstagala pagasts
979.	Vorkaļi	Sakstagala pagasts
980.	Zaikova	Sakstagala pagasts
981.	Žabrovka	Sakstagala pagasts
982.	Agejevka	Silmalas pagasts
983.	Antonopole	Silmalas pagasts
984.	Baļucki	Silmalas pagasts
985.	Barzovka	Silmalas pagasts
986.	Belobabina	Silmalas pagasts
987.	Beloglazovka	Silmalas pagasts
988.	Bikaunīki	Silmalas pagasts
989.	Bodrovka	Silmalas pagasts
990.	Bondari	Silmalas pagasts
991.	Borisovka	Silmalas pagasts
992.	Burlakovka	Silmalas pagasts
993.	Čači	Silmalas pagasts
994.	Čulki	Silmalas pagasts
995.	Danilovka	Silmalas pagasts
996.	Deneliški	Silmalas pagasts
997.	Dzeņi	Silmalas pagasts
998.	Feklistovka	Silmalas pagasts
999.	Gasuļi	Silmalas pagasts

Nr. p. k.	Nosaukums	Teritoriālā vienība
1000.	Groveriški	Silmalas pagasts
1001.	Gruzdeļi	Silmalas pagasts
1002.	Gušči	Silmalas pagasts
1003.	Hatki	Silmalas pagasts
1004.	Ignatovka	Silmalas pagasts
1005.	Indričāni	Silmalas pagasts
1006.	Jaskina	Silmalas pagasts
1007.	Jaunružina	Silmalas pagasts
1008.	Jekimovka	Silmalas pagasts
1009.	Karnopole	Silmalas pagasts
1010.	Karnopoles Bikaunieki	Silmalas pagasts
1011.	Kļonovka	Silmalas pagasts
1012.	Kočujevka	Silmalas pagasts
1013.	Kolni	Silmalas pagasts
1014.	Kosmačovka	Silmalas pagasts
1015.	Kovaļovka	Silmalas pagasts
1016.	Kozlovka	Silmalas pagasts
1017.	Krasutina	Silmalas pagasts
1018.	Kurteņi	Silmalas pagasts
1019.	Kvasovka	Silmalas pagasts
1020.	Lisovski	Silmalas pagasts
1021.	Losu Čači	Silmalas pagasts
1022.	Loši	Silmalas pagasts
1023.	Māmuļnīki	Silmalas pagasts
1024.	Meža Gasuļi	Silmalas pagasts
1025.	Meža Juri	Silmalas pagasts
1026.	Meža Pīgožņi	Silmalas pagasts
1027.	Mozgi	Silmalas pagasts
1028.	Odumāni	Silmalas pagasts
1029.	Ostrovski	Silmalas pagasts
1030.	Paramonovka	Silmalas pagasts
1031.	Paški	Silmalas pagasts
1032.	Patrejevka	Silmalas pagasts
1033.	Pustinka	Silmalas pagasts
1034.	Putni	Silmalas pagasts
1035.	Rogoviki	Silmalas pagasts
1036.	Rubini	Silmalas pagasts
1037.	Silandži	Silmalas pagasts
1038.	Silmala	Silmalas pagasts
1039.	Sopri	Silmalas pagasts
1040.	Sprinda	Silmalas pagasts
1041.	Špieļi	Silmalas pagasts
1042.	Šutovka	Silmalas pagasts
1043.	Tarakanovka	Silmalas pagasts
1044.	Teiruma Pīgožņi	Silmalas pagasts
1045.	Trūpu Čači	Silmalas pagasts
1046.	Trūpu Zamoži	Silmalas pagasts
1047.	Tuči	Silmalas pagasts
1048.	Zabolotje	Silmalas pagasts
1049.	Zahariha	Silmalas pagasts
1050.	Zaikova	Silmalas pagasts
1051.	Zaikovka	Silmalas pagasts
1052.	Zakutajevka	Silmalas pagasts
1053.	Zemskie	Silmalas pagasts
1054.	Zuji	Silmalas pagasts
1055.	Akremi	Sokolku pagasts
1056.	Antoņiški	Sokolku pagasts
1057.	Bokoni	Sokolku pagasts
1058.	Dilmaņi	Sokolku pagasts
1059.	Garjuša	Sokolku pagasts
1060.	Jakuški	Sokolku pagasts
1061.	Jaunmurāni	Sokolku pagasts
1062.	Jugermani	Sokolku pagasts
1063.	Mežkokti	Sokolku pagasts
1064.	Parapani	Sokolku pagasts
1065.	Podļizovka	Sokolku pagasts
1066.	Repši	Sokolku pagasts
1067.	Rogoviki	Sokolku pagasts
1068.	Skudnovka	Sokolku pagasts
1069.	Sokolki	Sokolku pagasts
1070.	Taukuļi	Sokolku pagasts
1071.	Tumuški	Sokolku pagasts
1072.	Ustroņi	Sokolku pagasts
1073.	Vecmurāni	Sokolku pagasts
1074.	Zavarujevka	Sokolku pagasts
1075.	Zvīdreņi	Sokolku pagasts
1076.	Asaniški	Stoļerovas pagasts
1077.	Asāni	Stoļerovas pagasts
1078.	Batari	Stoļerovas pagasts
1079.	Bļaideri	Stoļerovas pagasts
1080.	Cegeļņa	Stoļerovas pagasts
1081.	Čornaja Ņiva	Stoļerovas pagasts
1082.	Dilāni	Stoļerovas pagasts
1083.	Doroškeviči	Stoļerovas pagasts
1084.	Fomkini	Stoļerovas pagasts
1085.	Gerardova	Stoļerovas pagasts
1086.	Gudakovski	Stoļerovas pagasts
1087.	Kravaļi	Stoļerovas pagasts
1088.	Kupkini	Stoļerovas pagasts
1089.	Madoļesje	Stoļerovas pagasts
1090.	Mihalina	Stoļerovas pagasts
1091.	Ostrovski	Stoļerovas pagasts
1092.	Ostrovskie	Stoļerovas pagasts
1093.	Paborga	Stoļerovas pagasts
1094.	Pokrovka	Stoļerovas pagasts
1095.	Poludņi	Stoļerovas pagasts
1096.	Pritika	Stoļerovas pagasts
1097.	Rikopole	Stoļerovas pagasts
1098.	Rozeļmuiža	Stoļerovas pagasts
1099.	Rudzāti	Stoļerovas pagasts
1100.	Rudzīši	Stoļerovas pagasts
1101.	Škiņči	Stoļerovas pagasts
1102.	Veselovka	Stoļerovas pagasts

Nr. p. k.	Nosaukums	Teritoriālā vienība
1103.	Viši	Stoļerovas pagasts
1104.	Vorkaļi	Stoļerovas pagasts
1105.	Zakati	Stoļerovas pagasts
1106.	Zatiši	Stoļerovas pagasts
1107.	Zverinci	Stoļerovas pagasts
1108.	Čeveri	Stružānu pagasts
1109.	Esti	Stružānu pagasts
1110.	Jurgeļi	Stružānu pagasts
1111.	Krogasēta	Stružānu pagasts
1112.	Ramaškas	Stružānu pagasts
1113.	Seiļi	Stružānu pagasts
1114.	Viļumi	Stružānu pagasts
1115.	Biksinīki	Vērēmu pagasts
1116.	Burzova	Vērēmu pagasts
1117.	Gabinova	Vērēmu pagasts
1118.	Gajova	Vērēmu pagasts
1119.	Greivuļi	Vērēmu pagasts
1120.	Gribuļi	Vērēmu pagasts
1121.	Jaunborisova	Vērēmu pagasts
1122.	Jermolas	Vērēmu pagasts
1123.	Jurkas	Vērēmu pagasts
1124.	Juškāni	Vērēmu pagasts
1125.	Kleperova	Vērēmu pagasts
1126.	Kolna Ančupāni	Vērēmu pagasts
1127.	Krampova	Vērēmu pagasts
1128.	Lejas Ančupāni	Vērēmu pagasts
1129.	Loborži	Vērēmu pagasts
1130.	Meļņova	Vērēmu pagasts
1131.	Mežagaiļi	Vērēmu pagasts
1132.	Obricki	Vērēmu pagasts
1133.	Olūtnīki	Vērēmu pagasts
1134.	Petrovka	Vērēmu pagasts
1135.	Plikpūrmaļi	Vērēmu pagasts
1136.	Pustinki	Vērēmu pagasts
1137.	Pūrmaļi	Vērēmu pagasts
1138.	Ratinīki	Vērēmu pagasts
1139.	Rubļevski	Vērēmu pagasts
1140.	Rūdzes	Vērēmu pagasts
1141.	Silinīki	Vērēmu pagasts
1142.	Skudras	Vērēmu pagasts
1143.	Sondori	Vērēmu pagasts
1144.	Stučeva	Vērēmu pagasts
1145.	Svikļi	Vērēmu pagasts

Nr. p. k.	Nosaukums	Teritoriālā vienība
1146.	Škeņeva	Vērēmu pagasts
1147.	Škierbinīki	Vērēmu pagasts
1148.	Taudejāni	Vērēmu pagasts
1149.	Tūmuži	Vērēmu pagasts
1150.	Vecborisova	Vērēmu pagasts
1151.	Veremes	Vērēmu pagasts
1152.	Zeltiņi	Vērēmu pagasts
1153.	Aleksandropole	Viļānu pagasts
1154.	Bieči	Viļānu pagasts
1155.	Blūzmi	Viļānu pagasts
1156.	Brikuļi	Viļānu pagasts
1157.	Briuci	Viļānu pagasts
1158.	Broki	Viļānu pagasts
1159.	Dervanka	Viļānu pagasts
1160.	Frolovka	Viļānu pagasts
1161.	Jūški	Viļānu pagasts
1162.	Kristceļi	Viļānu pagasts
1163.	Kūkoji	Viļānu pagasts
1164.	Lagoni	Viļānu pagasts
1165.	Lauzinīki	Viļānu pagasts
1166.	Lavrovka	Viļānu pagasts
1167.	Lielie Tūči	Viļānu pagasts
1168.	Lucāni	Viļānu pagasts
1169.	Malmežnieki	Viļānu pagasts
1170.	Malta	Viļānu pagasts
1171.	Masaļski	Viļānu pagasts
1172.	Meža Tūči	Viļānu pagasts
1173.	Mukuļi	Viļānu pagasts
1174.	Notra	Viļānu pagasts
1175.	Orneicāni	Viļānu pagasts
1176.	Peisenīki	Viļānu pagasts
1177.	Piziči	Viļānu pagasts
1178.	Poči	Viļānu pagasts
1179.	Priuši	Viļānu pagasts
1180.	Rampāni	Viļānu pagasts
1181.	Rimši	Viļānu pagasts
1182.	Solaskungi	Viļānu pagasts
1183.	Šautines	Viļānu pagasts
1184.	Teveņāni	Viļānu pagasts
1185.	Trūpi	Viļānu pagasts
1186.	Ūgrinīki	Viļānu pagasts
1187.	Viļānu muiža	Viļānu pagasts

2. PIELIKUMS. Pilsētas robežu izmaiņas

Viļāni

Pilsētas kopējā platība samazināta no 492,9 ha uz 464,15 ha.

Pievienotās zemes vienības pilsētas teritorijai

Nr. p.k.	Zemes vienības kadastra numurs	Zemes vienības piederība	Zemes vienības nosaukums	Platība	Teritoriālā vienība (pirms iekļaušanas pilsētas teritorijā)
1.	78980070028	pašvaldība	Kapsēta	0,53 ha	Viļānu pagasts
2.	78980073004	valsts	V594	0,15 ha	Viļānu pagasts

Izslēgtās zemes vienības no pilsētas teritorijas

Nr. p.k.	Zemes vienības kadastra numurs	Zemes vienības piederība	Zemes vienības nosaukums	Platība	Teritoriālā vienība (pēc izslēgšanas no pilsētas teritorijas)
1.	78170030133	pašvaldība	Latgales iela 7I	2,93 ha	Viļānu pagasts
2.	78170030410	pašvaldība	Latgales iela 7	13,85 ha	Viļānu pagasts
3.	78170040603	fiziska persona	Ceriņu iela 24	12,64 ha	Sokolku pagasts

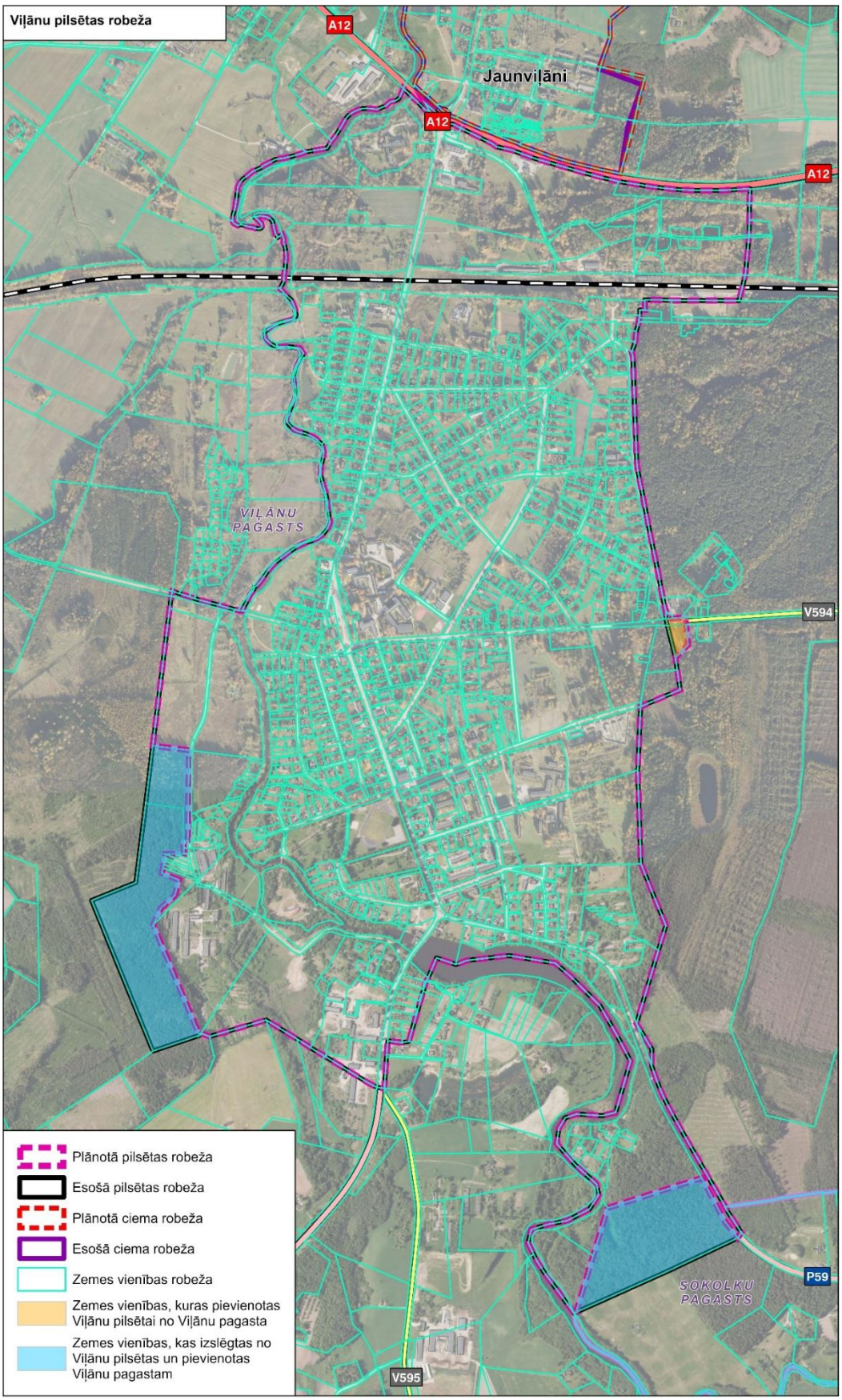
Viļānu pilsētas robeža
A12
Jaunviļāni
A12
A12
VIĻĀNU PAGASTS
V594
SOKOLKU PAGASTS
P59
V595
Plānotā pilsētas robeža
Esošā pilsētas robeža
Plānotā ciema robeža
Esošā ciema robeža
Zemes vienības robeža
Zemes vienības, kuras pievienotas Viļānu pilsētai no Viļānu pagasta
Zemes vienības, kas izslēgtas no Viļānu pilsētas un pievienotas Viļānu pagastam

3. PIELIKUMS. Ciemu robežu izmaiņas

Audriņi (Audriņu pagasts)

Ciema kopējā platība samazināta no 100 ha uz 88,4 ha.

Pievienotās zemes vienības vai to daļas ciema teritorijai

Nr. p.k.	Zemes vienības kadastra numurs	Zemes vienības piederība	Zemes vienības nosaukums	Platība
1.	78420040021	fiziska persona	Paegles	1,03 ha
2.	78420040030	fiziska persona	Saveļjevka	0,86 ha
3.	78420040103	fiziska persona	ŽeKo	0,22 ha

Izslēgtās zemes vienības vai to daļas no ciema teritorijas

Nr. p.k.	Zemes vienības kadastra numurs	Zemes vienības piederība	Zemes vienības nosaukums	Platība
3.	78420040011	juridiska persona	Ainavu pļavas	0,29 ha
4.	78420040028	fiziska persona	Sākums	1,15 ha
5.	78420040091	fiziska persona	Lielie Mageri	1,00 ha
6.	78420040125	fiziska persona	Akacija	1,44 ha
7.	78420040252	fiziska persona	Berezņak	2,81 ha
8.	78420040266	fiziska persona	Glušņovka 2	0,47 ha
9.	78420040323	pašvaldība		1,88 ha
10.	78420040427	pašvaldība		4,13 ha
11.	78420040481	pašvaldība		1,26 ha
12.	78420040519	pašvaldība	Ceļi	0,06 ha

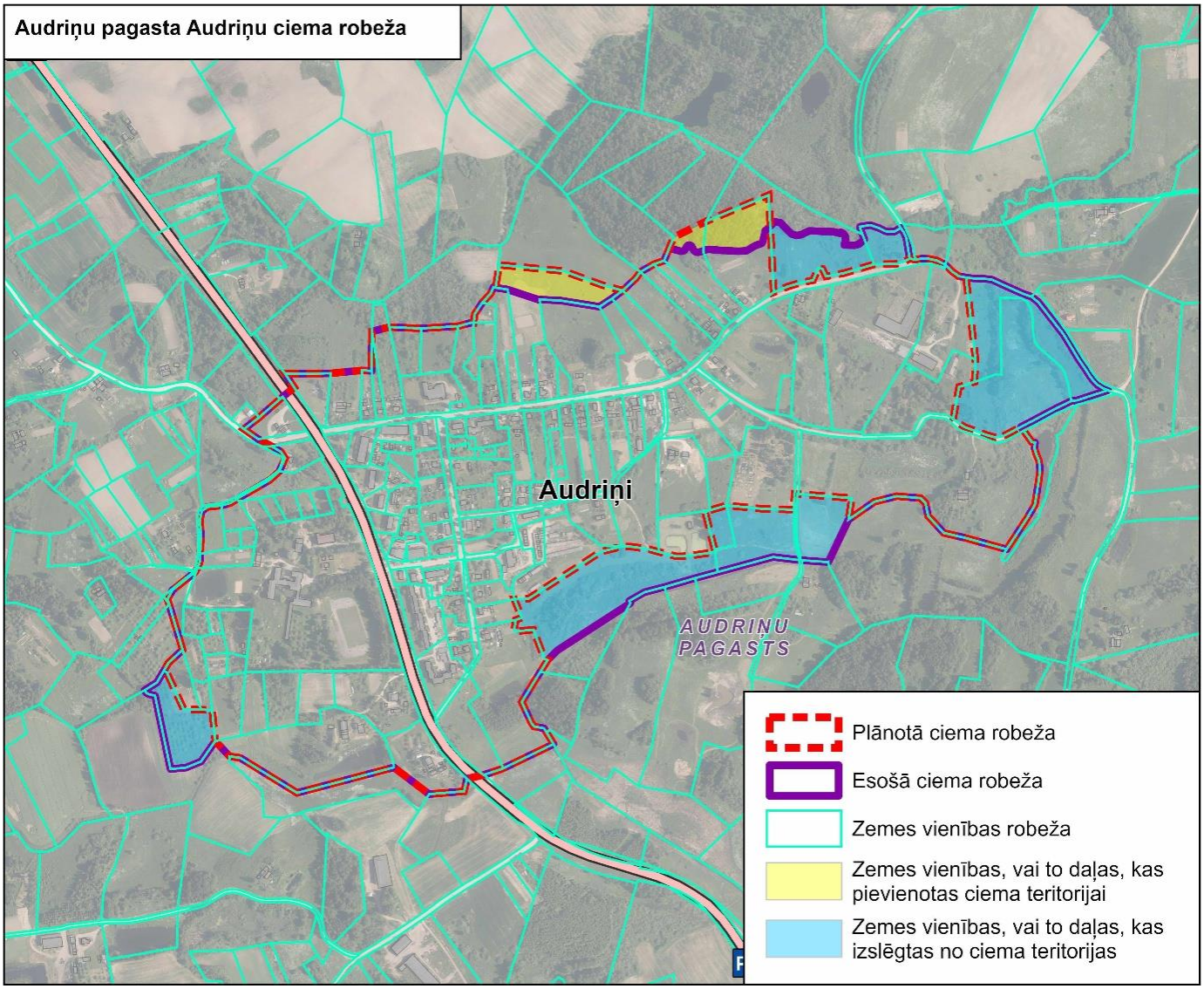
Audriņu pagasta Audriņu ciema robeža
Audriņi
AUDRIŅU
PAGASTS
Plānotā ciema robeža
Esošā ciema robeža
Zemes vienības robeža
Zemes vienības, vai to daļas, kas pievienotas ciema teritorijai
Zemes vienības, vai to daļas, kas izslēgtas no ciema teritorijas

Krupi (Audriņu pagasts)

Ciema teritorija netika grozīta. Platība – 24,8 ha.

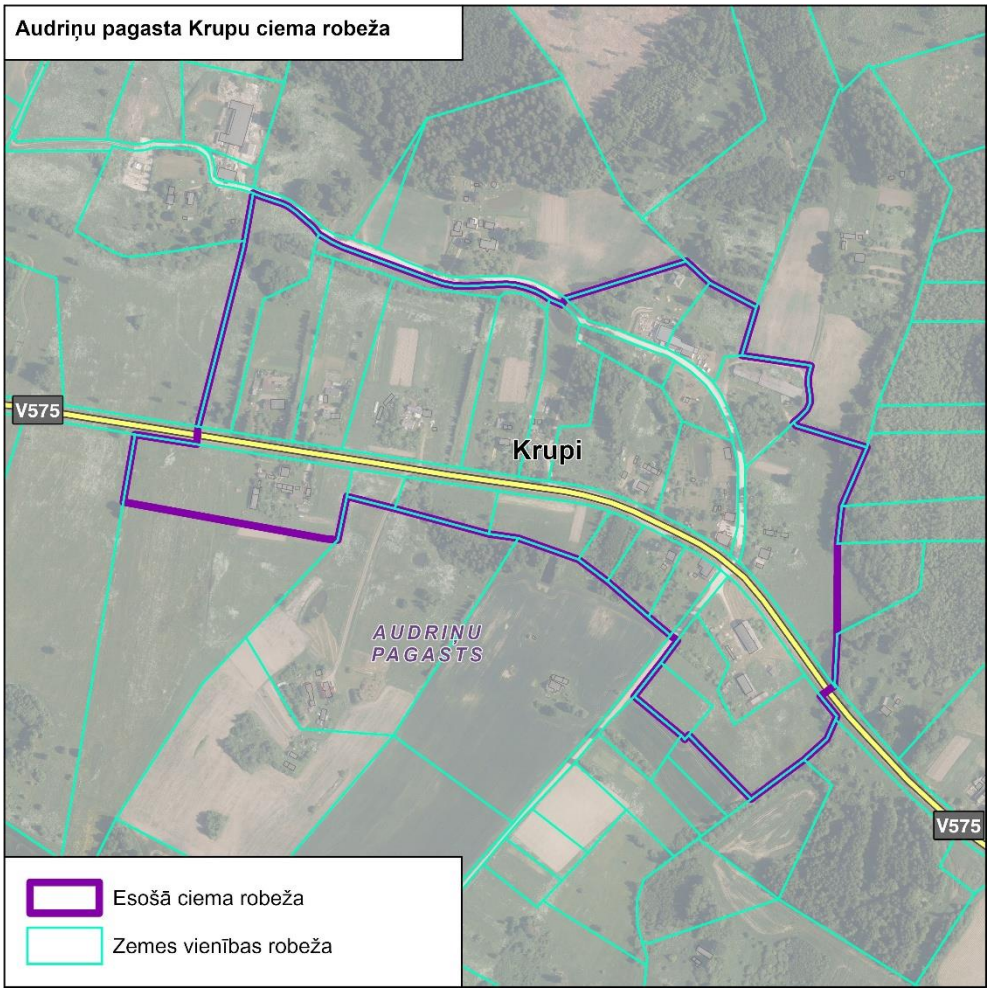

Bērzgale (Bērzgales pagasts)

Ciema kopējā platība samazināta no 133,7 ha uz 124,8 ha.

Izslēgtās zemes vienības vai to daļas no ciema teritorijas

Nr. p.k.	Zemes vienības kadastra numurs	Zemes vienības piederība	Zemes vienības nosaukums	Platība
1.	78440020023	fiziska persona	Kalna māja	3,91 ha
2.	78440020048	fiziska persona	Līpzīdi	0,16 ha
3.	78440020191	fiziska persona	Borisovka	0,90 ha
4.	78440020194	fiziska persona	Lejasbērzi	1,34 ha
5.	78440020270	fiziska persona	Ošlapas	0,91 ha
6.	78440020328	pašvaldība	Bērzgales pagasta ceļi	0,24 ha
7.	78440023006	valsts	V600	0,21 ha
8.	78440023009	valsts	V571	1,20 ha

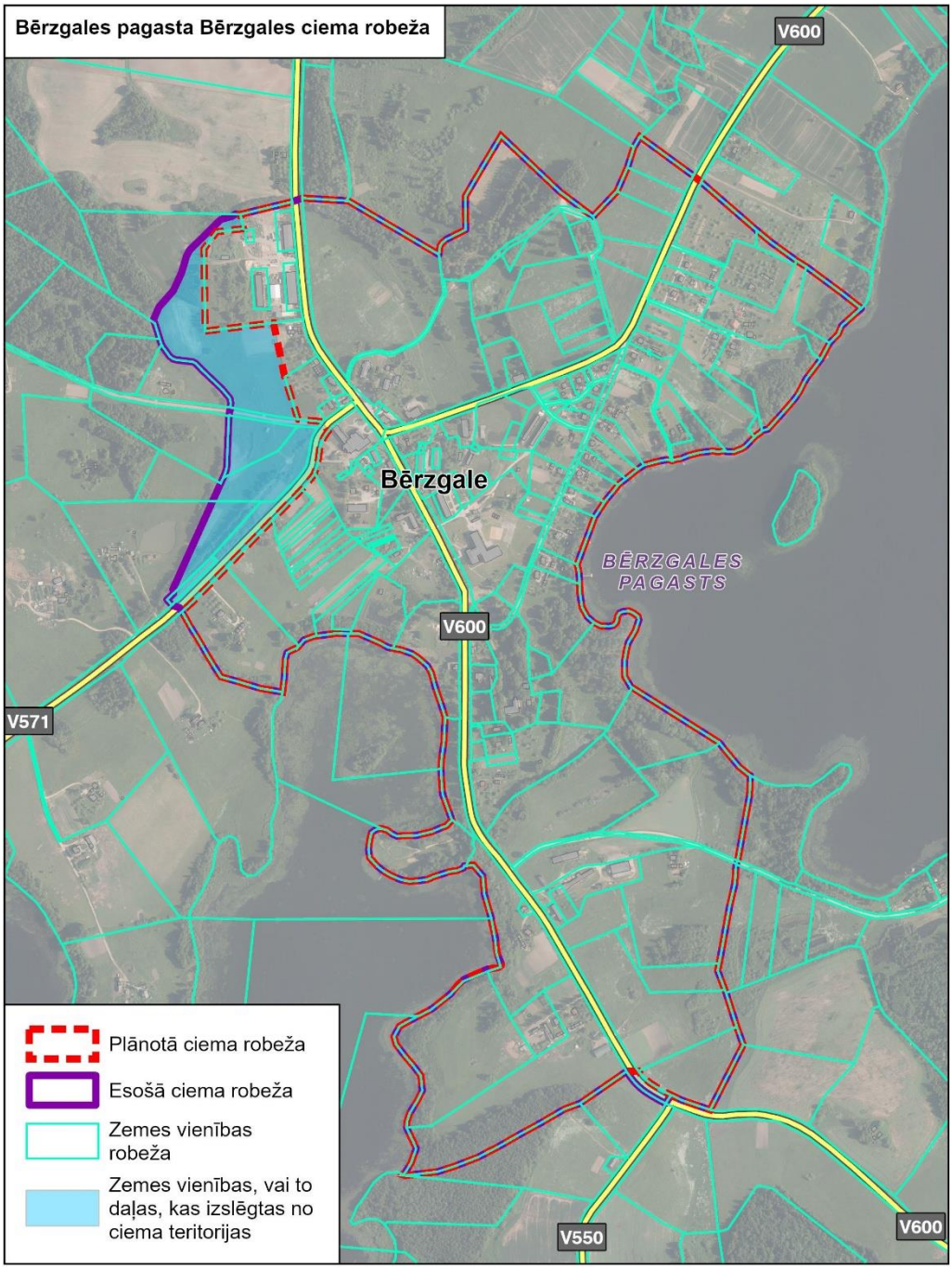

Čornaja (Čornajas pagasts)

Ciema teritorija netika grozīta. Platība – 130,6 ha.

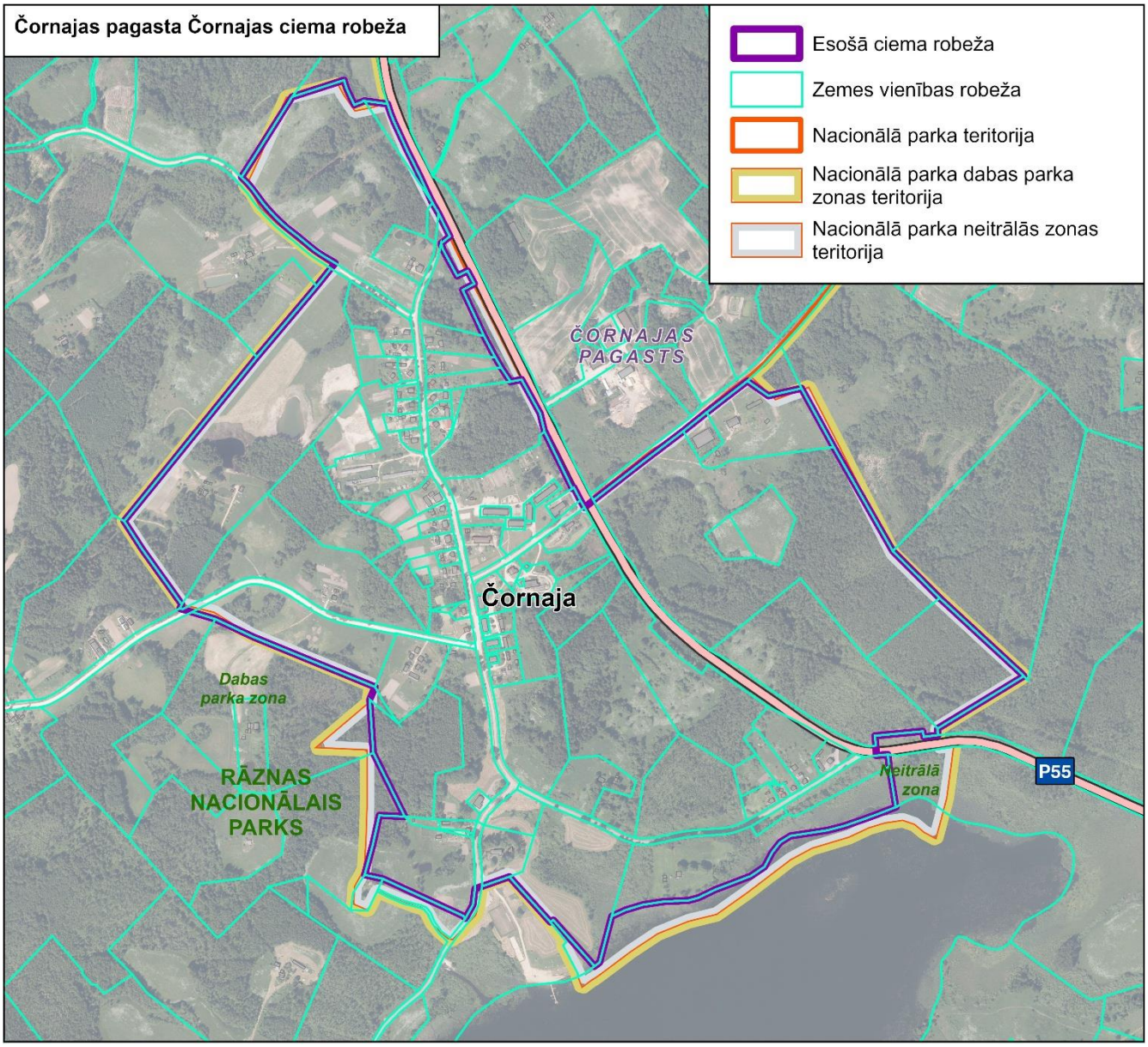

Ratnieki (Čornajas pagasts)

Ciema kopējā platība samazināta no 57,1 ha uz 55,8 ha.

Pievienotās zemes vienības vai to daļas ciema teritorijai

Nr. p.k.	Zemes vienības kadastra numurs	Zemes vienības piederība	Zemes vienības nosaukums	Platība
1.	78460030335	pašvaldība	Ceiruleiši	2,24 ha

Izslēgtās zemes vienības vai to daļas no ciema teritorijas

Nr. p.k.	Zemes vienības kadastra numurs	Zemes vienības piederība	Zemes vienības nosaukums	Platība
1.	78460030029	fiziska persona	Druva	0,65 ha
2.	78460030072	fiziska persona	Zirnīšu mājas	2,88 ha

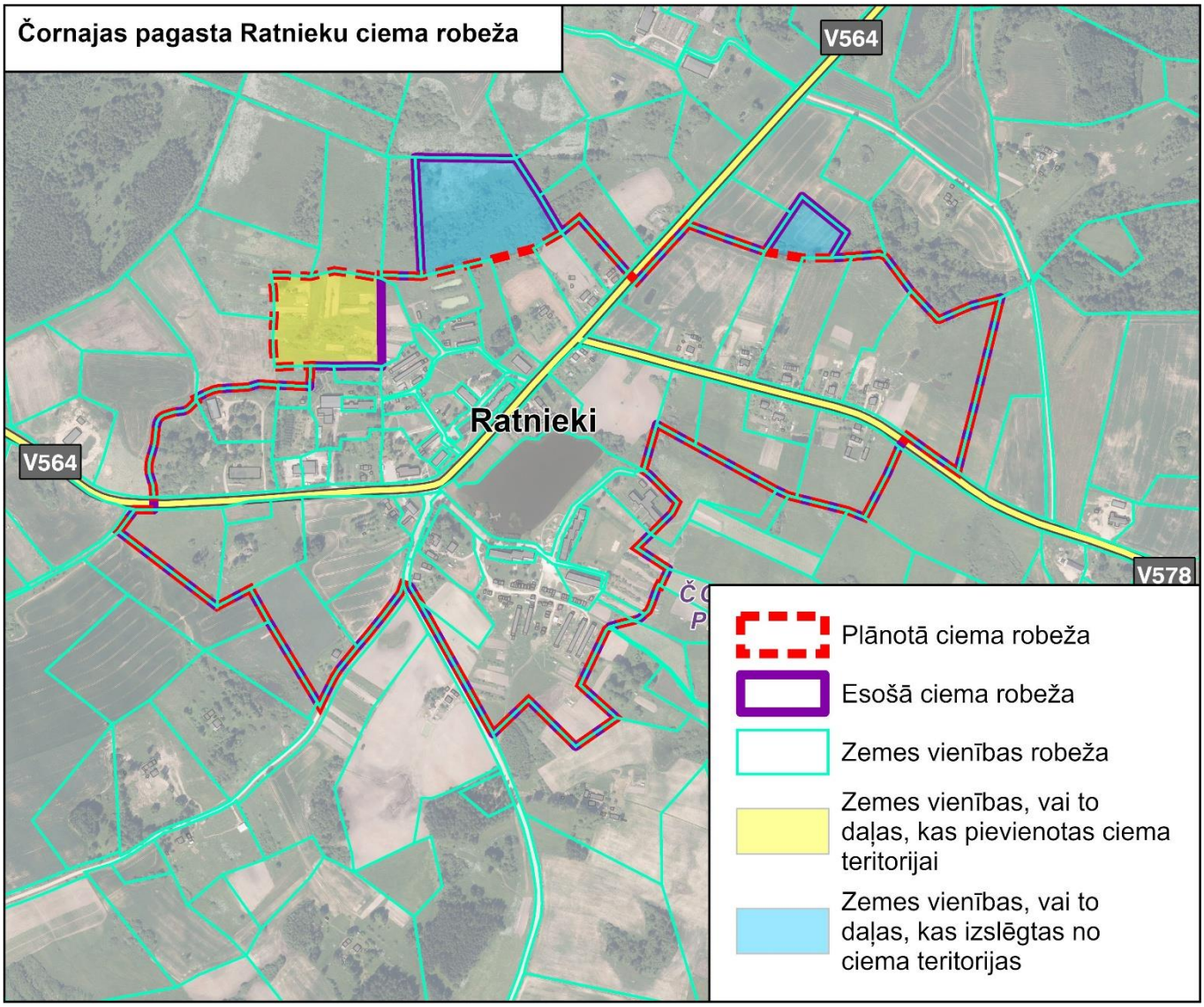

Aļņi (Dekšāres pagasts)

Ciema teritorija netika grozīta. Platība – 35,4 ha.



Dekšāres (Dekšāres pagasts)

Ciema teritorija netika grozīta. Platība – 81,4 ha.

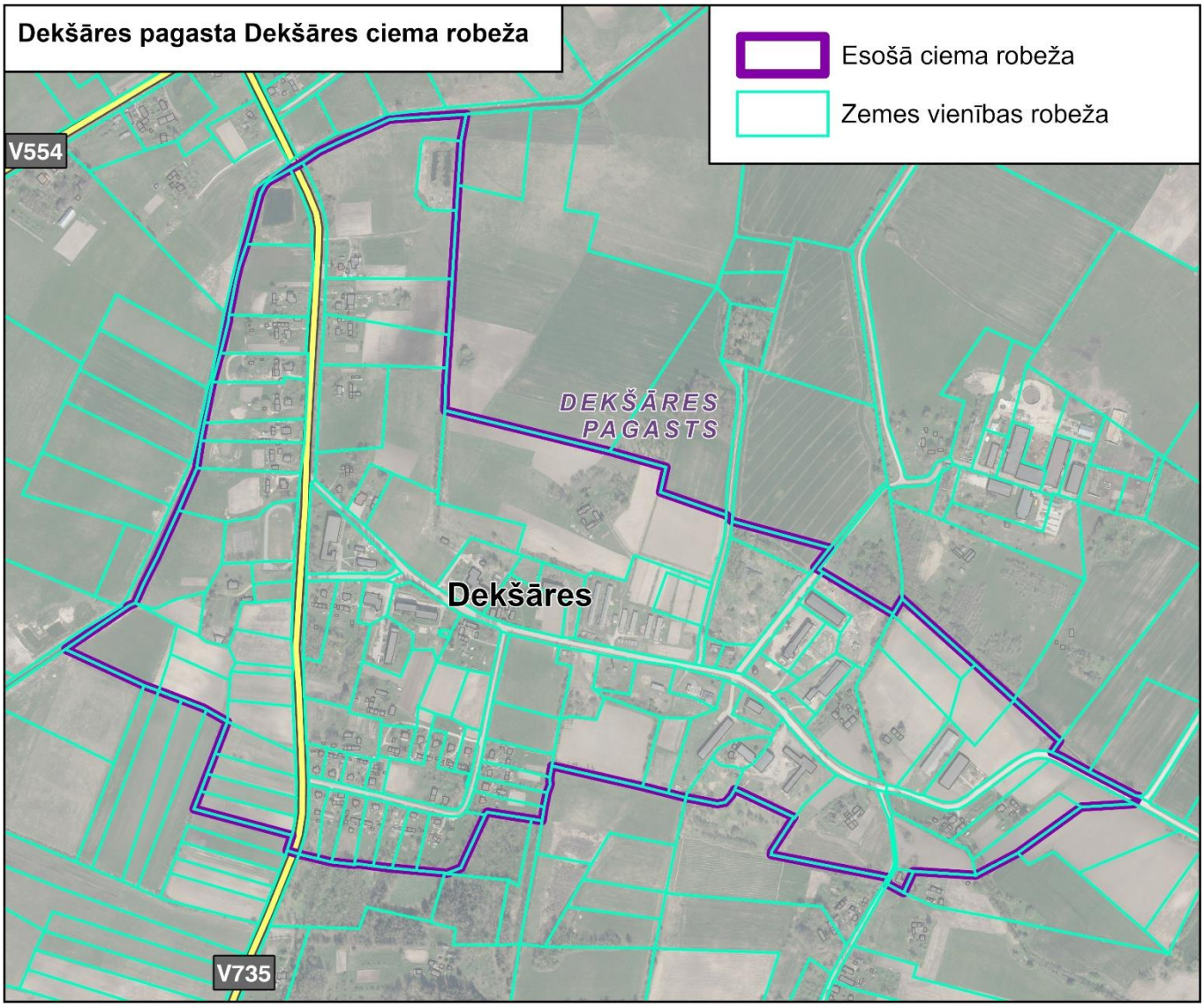

Dricāni (Dricānu pagasts)

Ciema kopējā platība samazināta no 131,3 ha uz 129,9 ha.

Pievienotās zemes vienības vai to daļas ciema teritorijai

Nr. p.k.	Zemes vienības kadastra numurs	Zemes vienības piederība	Zemes vienības nosaukums	Platība
1.	78500050410	pašvaldība		0,35 ha
2.	78500050412	pašvaldība		0,27 ha

Izslēgtās zemes vienības vai to daļas no ciema teritorijas

Nr. p.k.	Zemes vienības kadastra numurs	Zemes vienības piederība	Zemes vienības nosaukums	Platība
3.	78500050427	pašvaldība		0,04 ha
4.	78500053003	juridiska persona	Autoceļš P36	0,10 ha
5.	78500053009	valsts	V557	1,55 ha

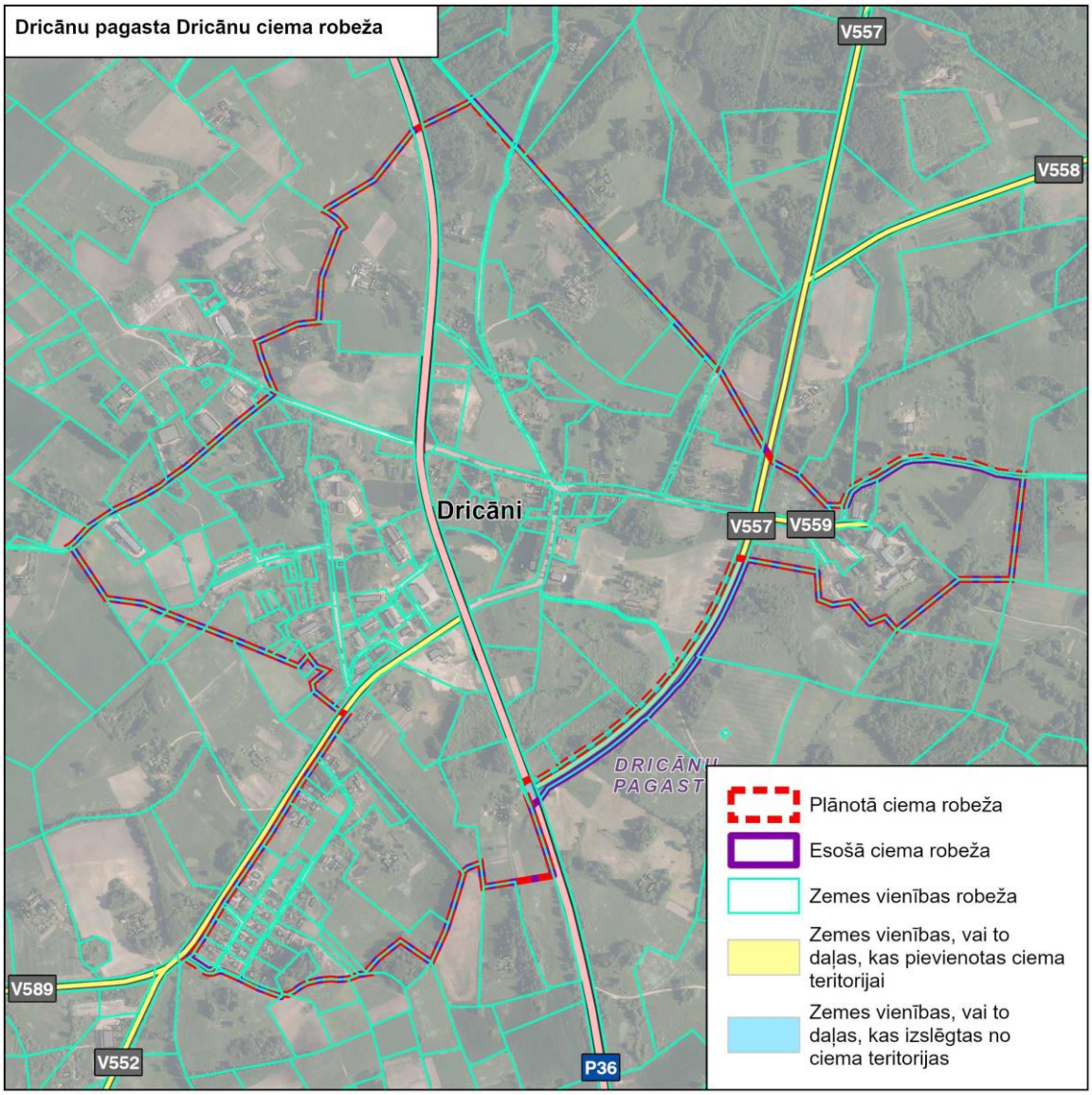

Feimaņi (Feimaņu pagasts)

Ciema kopējā platība samazināta no 267,7 ha uz 251 ha.

Izslēgtās zemes vienības vai to daļas no ciema teritorijas

Nr. p.k.	Zemes vienības kadastra numurs	Zemes vienības piederība	Zemes vienības nosaukums	Platība
1.	78520040017	fiziska persona	Dzeguzes	5,39 ha
2.	78520040018	fiziska persona	Jaunozoli	1,90 ha
3.	78520040134	fiziska persona	Attīrīšanas iekārtas	1,68 ha
4.	78520040166	juridiska persona	LMT tornis	0,04 ha
5.	78520060125	juridiska persona	Feimaņu Katoļu draudze	1,49 ha
6.	78520060154	juridiska persona	Stacija Krāce 1	3,53 ha
7.	78520060154	juridiska persona	Stacija Krāce 1	1,72 ha
8.	78520060351	juridiska persona	Ezernieki 3	1,01 ha

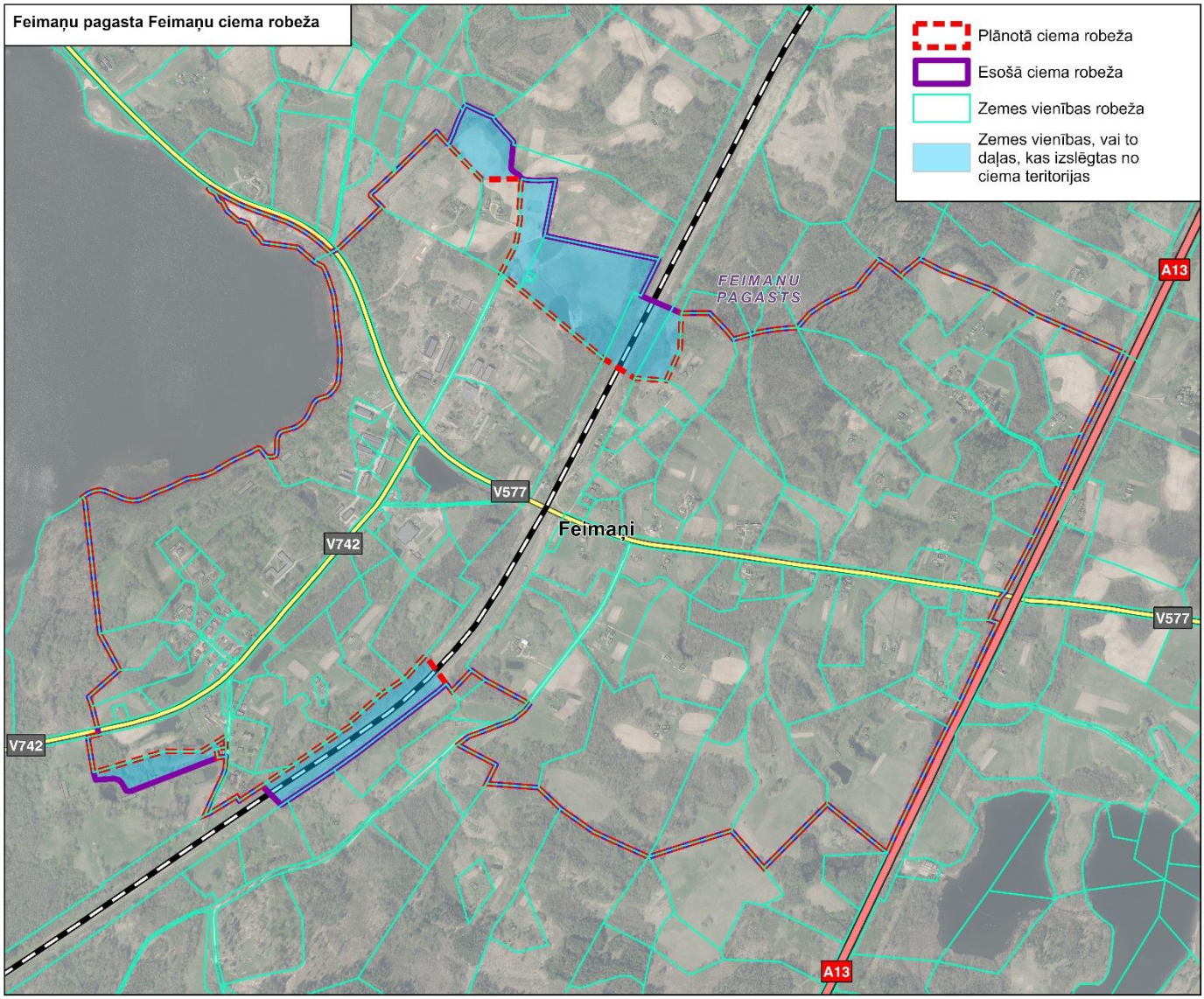

Gaigalava (Gaigalavas pagasts)

Ciema kopējā platība samazināta no 147,6 ha uz 146,6 ha.

Pievienotās zemes vienības vai to daļas ciema teritorijai

Nr. p.k.	Zemes vienības kadastra numurs	Zemes vienības piederība	Zemes vienības nosaukums	Platība
1.	78540050019	fiziska persona	Ķirši	0,07 ha
2.	78540050046	fiziska persona	Virši	3,54 ha
3.	78540050070	fiziska persona	Grāvīši	2,98 ha
4.	78540050212	fiziska persona	Feliksi	1,48 ha
5.	78540050219	fiziska persona		0,51 ha
6.	78540050292	pašvaldība	Ķimikāliju noliktava	0,15 ha

Izslēgtās zemes vienības vai to daļas no ciema teritorijas

Nr. p.k.	Zemes vienības kadastra numurs	Zemes vienības piederība	Zemes vienības nosaukums	Platība
1.	78540050325	fiziska persona	Sprīdīši	1,29 ha
2.	78540050429	pašvaldība	Gaigalavas pagasta ceļi	0,05 ha
3.	78540050432	juridiska persona	Bernāni	3,57 ha
4.	78540050499	juridiska persona	Alksnīšu lauks	3,32 ha
5.	78540050508	pašvaldība	Popives	0,51 ha
6.	78540050509	pašvaldība	Grumbuļi	1,00 ha

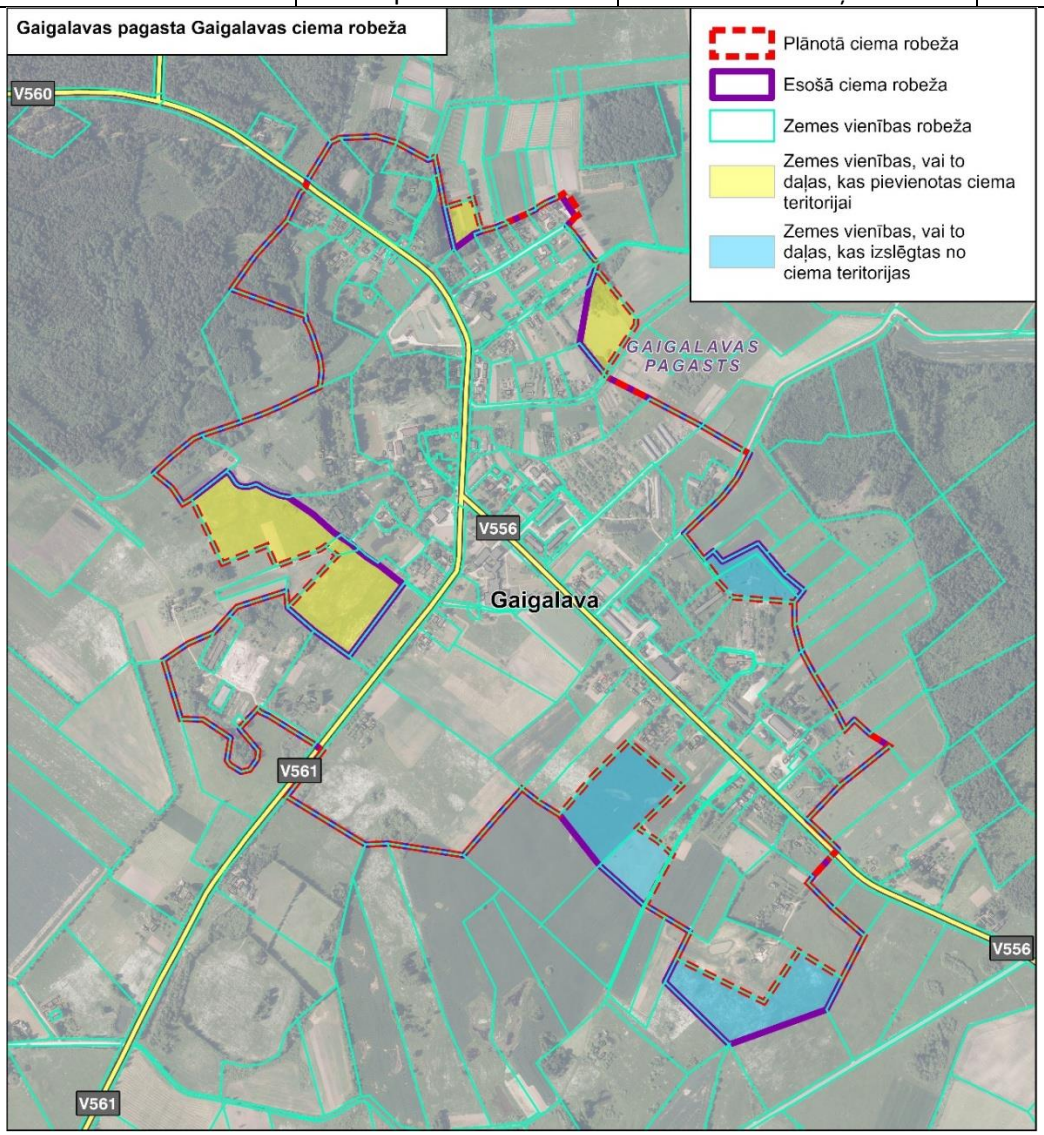

Strūžāni (Gaigalavas pagasts)

Ciema kopējā platība palielināta no 39,7 ha uz 40,6 ha.

Pievienotās zemes vienības vai to daļas ciema teritorijai

Nr. p.k.	Zemes vienības kadastra numurs	Zemes vienības piederība	Zemes vienības nosaukums	Platība
7.	78540070041	fiziska persona	Vietkalni	2,01 ha
8.	78540070171	Pašvaldība	Ziedi	0,16 ha
9.	78540070232	pašvaldība		0,002 ha
10.	78540070282	Pašvaldība	Gaigalavas pagasta ceļi	0,37 ha
11.	78540070308	pašvaldība		0,91 ha
12.	78540070381	fiziska persona	Pārslas	1,12 ha

Izslēgtās zemes vienības vai to daļas no ciema teritorijas

Nr. p.k.	Zemes vienības kadastra numurs	Zemes vienības piederība	Zemes vienības nosaukums	Platība
1.	78540070085	fiziska persona	Vārpu mājas	0,64 ha
2.	78540070100	fiziska persona	Vecstrūžānu mājas	0,18 ha
3.	78540070229	fiziska persona	Rožkalni	0,27 ha
4.	78540070231	pašvaldība	Gorsāni	0,61 ha
5.	78540070286	pašvaldība	Gaigalavas pagasta ceļi	0,02 ha
6.	78540070290	fiziska persona	Lazdāji	0,10 ha
7.	78540070415	pašvaldība	Bebrukakti	0,51 ha
8.	78540073014	valsts	V555	1,29 ha

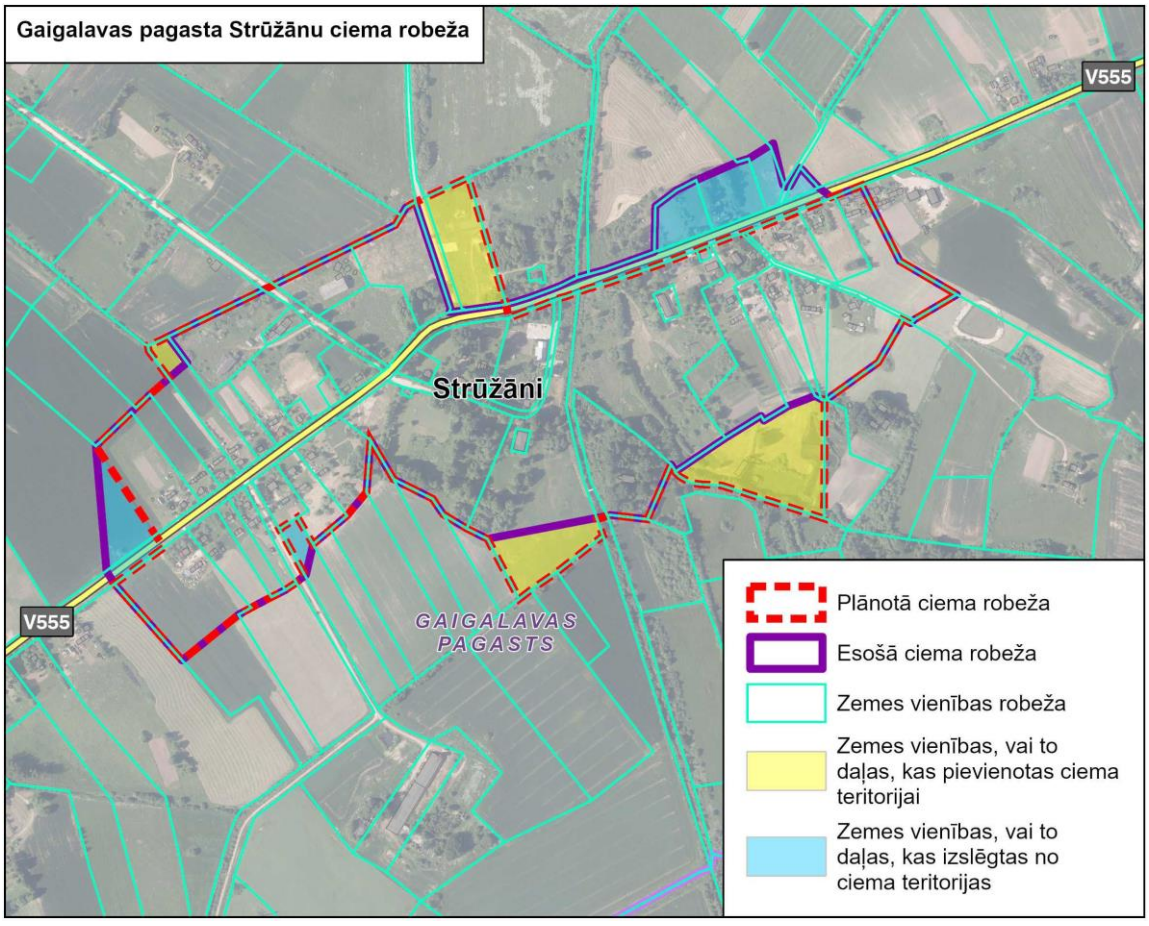

Greiškāni (Griškānu pagasts)

Ciema kopējā platība samazināta no 109,9 ha uz 102,5 ha.

Izslēgtās zemes vienības vai to daļas no ciema teritorijas

Nr. p.k.	Zemes vienības kadastra numurs	Zemes vienības piederība	Zemes vienības nosaukums	Platība
1.	78560010118	juridiska persona	Alma	1,82 ha
2.	78560010347	fiziska persona	Žubītes	1,18 ha
3.	78560010825	fiziska persona	Aizvēji	1,00 ha
4.	78560010931	pašvaldība	Rēzekne	0,74 ha
5.	78560011003	pašvaldība	Koplietošanas ceļi un ielas	0,14 ha
6.	78560011004	pašvaldība	Koplietošanas ceļi un ielas	0,13 ha
7.	78560011005	pašvaldība	Koplietošanas ceļi un ielas	0,05 ha
8.	78560011044	valsts	Autoceļš A12	0,32 ha
9.	78560011210	juridiska persona	Alma 2	2,00 ha

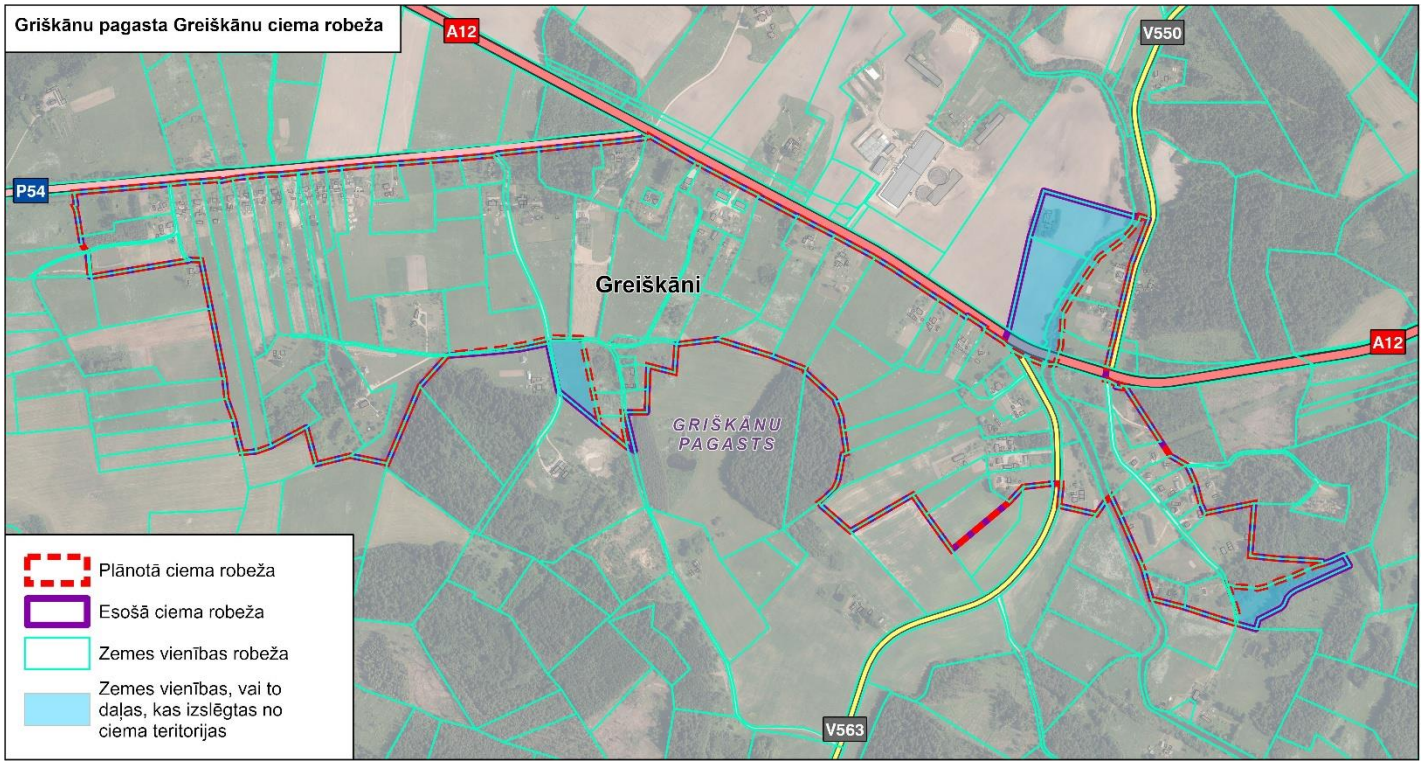

Janopole (Griškānu pagasts)

Ciema kopējā platība samazināta no 79,7 ha uz 69,7 ha.

Pievienotās zemes vienības vai to daļas ciema teritorijai

Nr. p.k.	Zemes vienības kadastra numurs	Zemes vienības piederība	Zemes vienības nosaukums	Platība
1.	78560060217	juridiska persona	SIA "Rēzeknes lauktehnika" 1	1,06 ha

Izslēgtās zemes vienības vai to daļas no ciema teritorijas

Nr. p.k.	Zemes vienības kadastra numurs	Zemes vienības piederība	Zemes vienības nosaukums	Platība
1.	78560060006	fiziska persona	Medus māja	0,55 ha
2.	78560060093	fiziska persona	Mārsili 2	1,08 ha
3.	78560060097	fiziska persona	Ķīši-1	3,99 ha
4.	78560060113	fiziska persona	Aizmeži	2,93 ha
5.	78560060120	pašvaldība	Tuči	0,38 ha
6.	78560060542	fiziska persona	Ciemkalns	2,12 ha

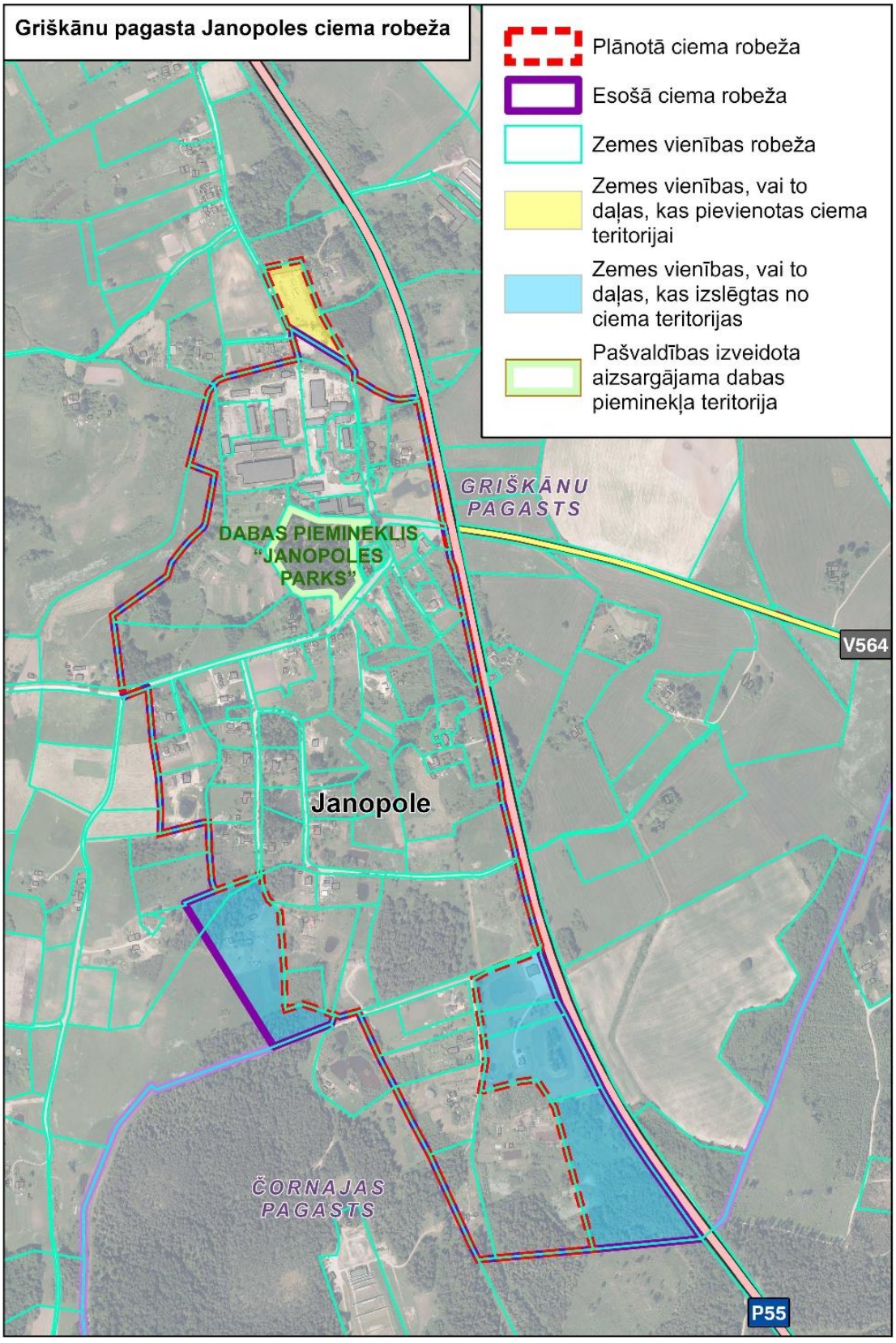
Griškānu pagasta Janopoles ciema robeža
Plānotā ciema robeža
Esošā ciema robeža
Zemes vienības robeža
Zemes vienības, vai to daļas, kas pievienotas ciema teritorijai
Zemes vienības, vai to daļas, kas izslēgtas no ciema teritorijas
Pašvaldības izveidota aizsargājama dabas piemineķļa teritorija
GRIŠKĀNU PAGASTS
DABAS PIEMINEKLIS "JANOPOLES PARKS"
V564
Janopole
ČORNAJAS PAGASTS
P55

Jaunie Čači (Griškānu pagasts)

Ciema kopējā platība samazināta no 189,5 ha uz 189,2 ha.

Pievienotās zemes vienības vai to daļas ciema teritorijai

Nr. p.k.	Zemes vienības kadastra numurs	Zemes vienības piederība	Zemes vienības nosaukums	Platība
1.	78560030155	fiziska persona	Dzeguzīte	0,81 ha
2.	78560030412	fiziska persona	Lilija	0,68 ha
3.	78560030413	fiziska persona	Narcis	0,68 ha

Izslēgtās zemes vienības vai to daļas no ciema teritorijas

Nr. p.k.	Zemes vienības kadastra numurs	Zemes vienības piederība	Zemes vienības nosaukums	Platība
1.	78560030165	fiziska persona	Smilgas	1,54 ha
2.	78560033009	valsts	P55	6,07 ha

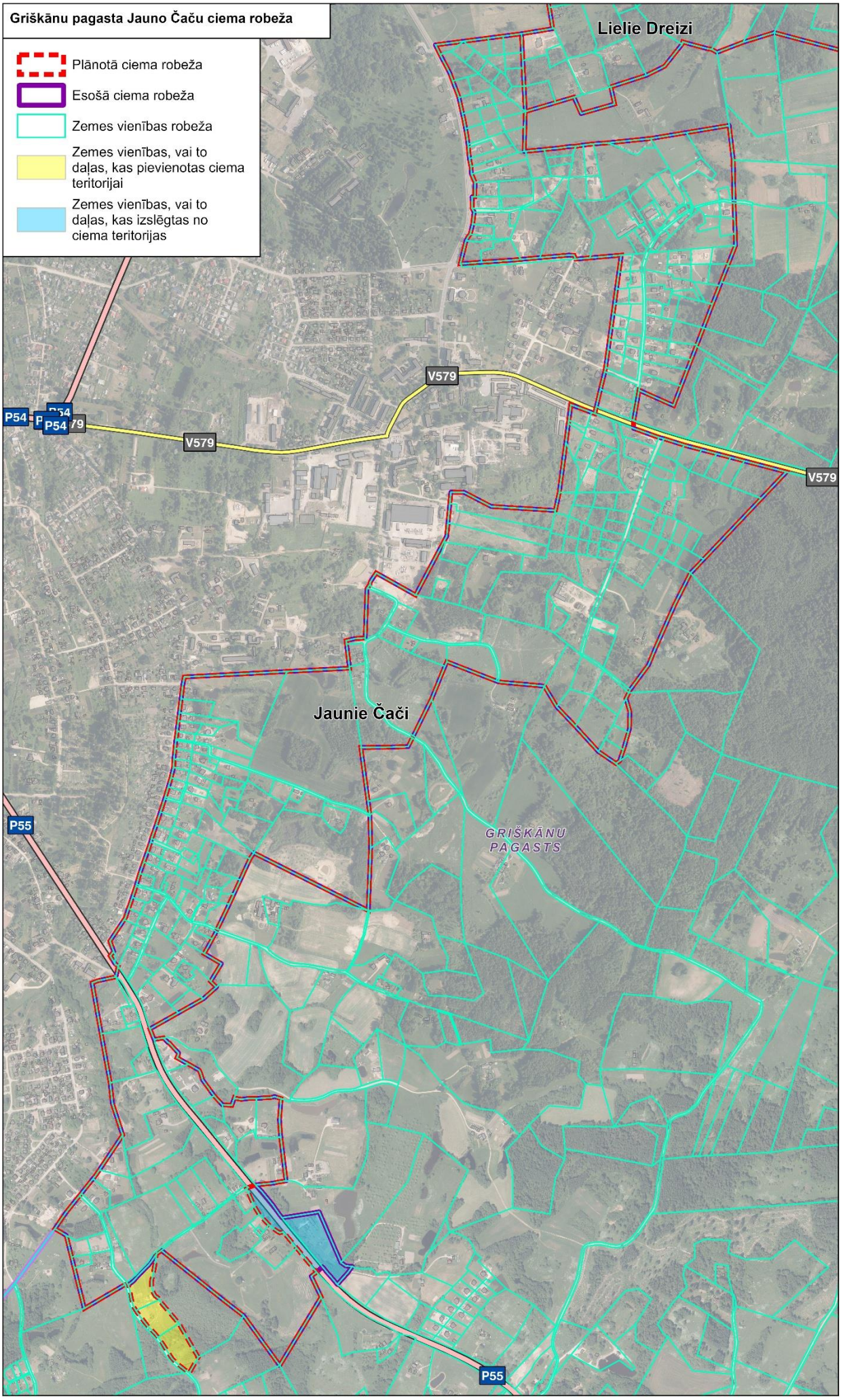
Griškānu pagasta Jauno Čaču ciema robeža
Plānotā ciema robeža
Esošā ciema robeža
Zemes vienības robeža
Zemes vienības, vai to daļas, kas pievienotas ciema teritorijai
Zemes vienības, vai to daļas, kas izslēgtas no ciema teritorijas
Lielie Dreizi
V579
P54
Jaunie Čači
GRIŠKĀNU PAGASTS
P55

Lielie Dreizi (Griškānu pagasts)

Ciema kopējā platība palielināta no 189,5 ha uz 222,5 ha.

Pievienotās zemes vienības vai to daļas ciema teritorijai

Nr. p.k.	Zemes vienības kadastra numurs	Zemes vienības piederība	Zemes vienības nosaukums	Platība
1.	78560010297	fiziska persona	Pļavnieki 24	0,43 ha
2.	78560011006	pašvaldība	Koplietošanas ceļi un ielas	1,76 ha
3.	78560011120	fiziska persona	Pļavnieki 20	0,97 ha
4.	78560011121	fiziska persona	Pļavnieki 21	0,44 ha
5.	78560011122	fiziska persona	Pļavnieki 22	0,44 ha
6.	78560011123	fiziska persona	Pļavnieki 23	0,44 ha

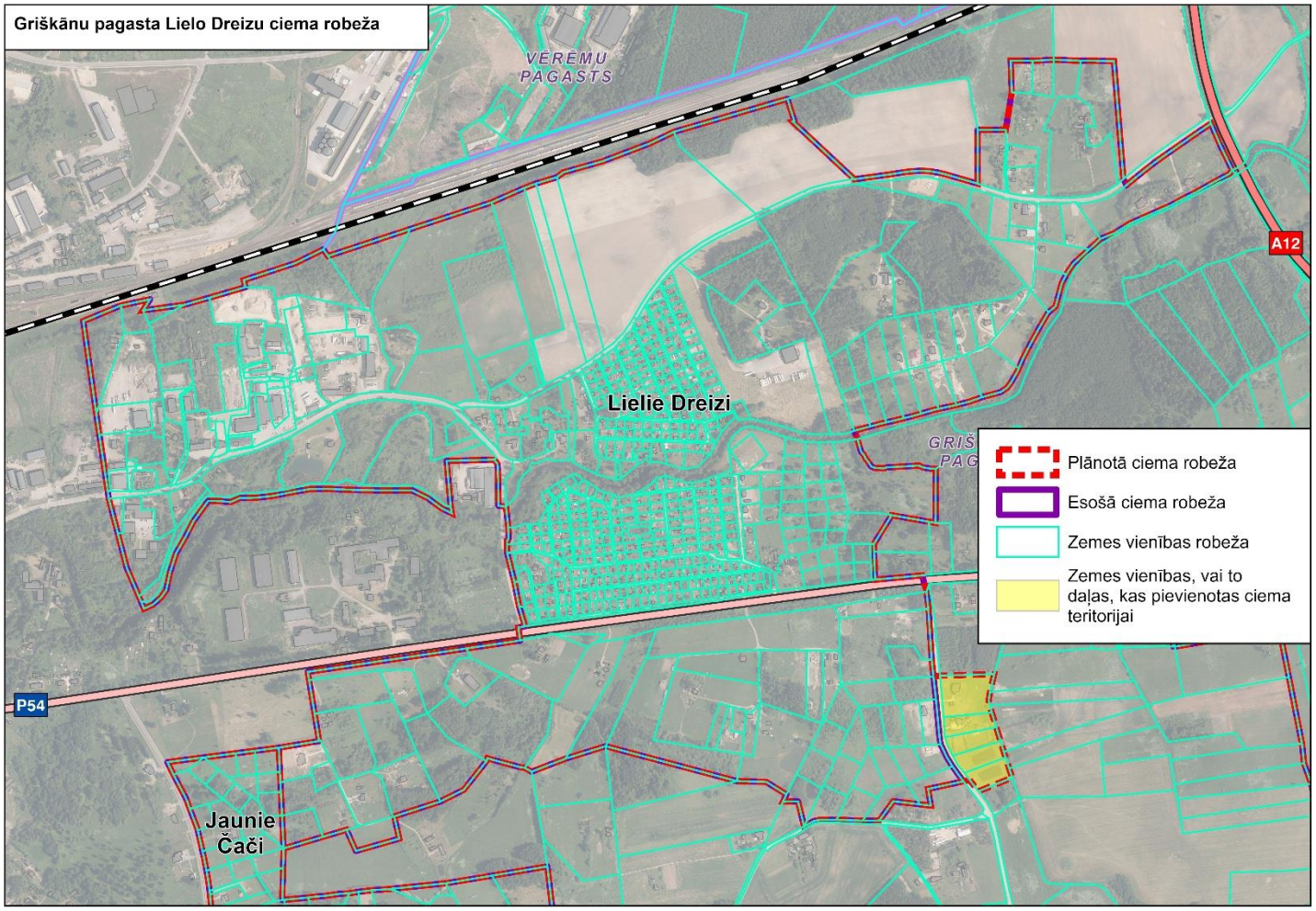

Sprūževa (Griškānu pagasts)

Ciema kopējā platība samazināta no 165,2 ha uz 154,4 ha.

Pievienotās zemes vienības vai to daļas ciema teritorijai

Nr. p.k.	Zemes vienības kadastra numurs	Zemes vienības piederība	Zemes vienības nosaukums	Platība
1.	78560040065	pašvaldība	Centrālā iela 3	0,33 ha

Izslēgtās zemes vienības vai to daļas no ciema teritorijas

Nr. p.k.	Zemes vienības kadastra numurs	Zemes vienības piederība	Zemes vienības nosaukums	Platība
1.	78560040078	fiziska persona	Pie upes	2,45 ha
2.	78560040126	fiziska persona		0,74 ha
3.	78560040247	pašvaldība	Pagasta attīrīšanas iekārtas	1,04 ha
4.	78560040248	juridiska persona	Sprūževa M 12	0,40 ha
5.	78560040406	juridiska persona	SIA "Sprūževa M" 2	0,14 ha
6.	78560040408	fiziska persona	Jūlijas lauciņš	0,50 ha
7.	78560040423	fiziska persona	Jārdi	0,76 ha
8.	78560040431	fiziska persona	Viktorijas	0,51 ha
9.	78560040435	fiziska persona	Lada	0,28 ha
10.	78560040438	pašvaldība		0,83 ha
11.	78560040466	fiziska persona	Prīžu kolns	0,89 ha
12.	78560040479	fiziska persona	Ladušu mežmala 1	0,40 ha
13.	78560040481	fiziska persona	Amina	0,31 ha
14.	78560043005	valsts	V563	0,45 ha
15.	78560043007	juridiska persona	V587	1,10 ha
16.	78560043012	valsts	V579	0,33 ha

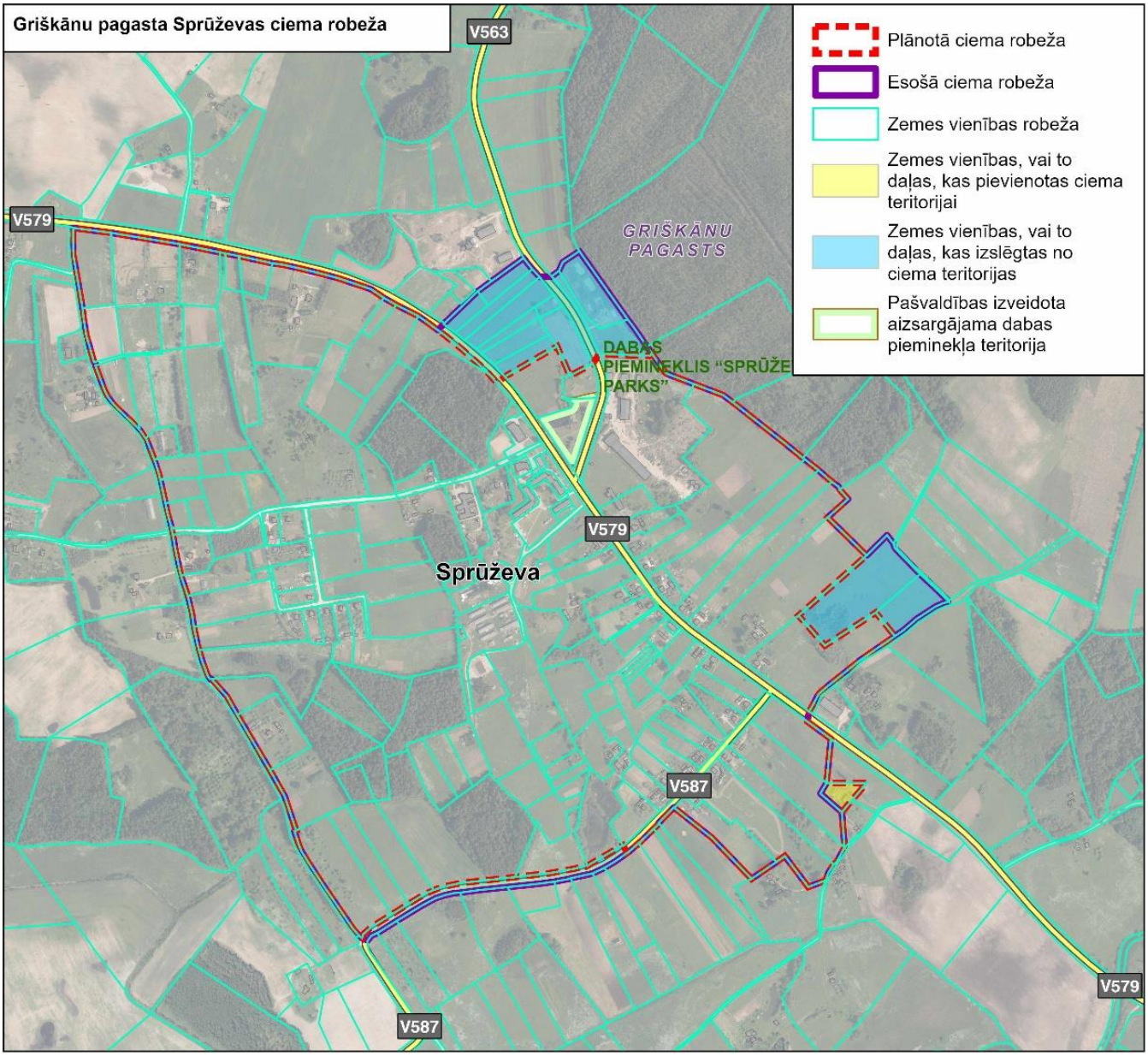
Griškānu pagasta Sprūževas ciema robeža
V563
V579
GRIŠKĀNU PAGASTS
DABAS PIEMINEKLIS "SPRŪŽE PARKS"
V579
Sprūževa
V587
V579
V587
Plānotā ciema robeža
Esošā ciema robeža
Zemes vienības robeža
Zemes vienības, vai to daļas, kas pievienotas ciema teritorijai
Zemes vienības, vai to daļas, kas izslēgtas no ciema teritorijas
Pašvaldības izveidota aizsargājama dabas pieminekļa teritorija

Ilzeskalns (Ilzeskalna pagasts)

Ciema kopējā platība palielināta no 51,1 ha uz 53,4 ha.

Pievienotās zemes vienības vai to daļas ciema teritorijai

Nr. p.k.	Zemes vienības kadastra numurs	Zemes vienības piederība	Zemes vienības nosaukums	Platība
1.	78580050275	juridiska persona	Kuļnevas pareizticīgo draudze	2,29 ha

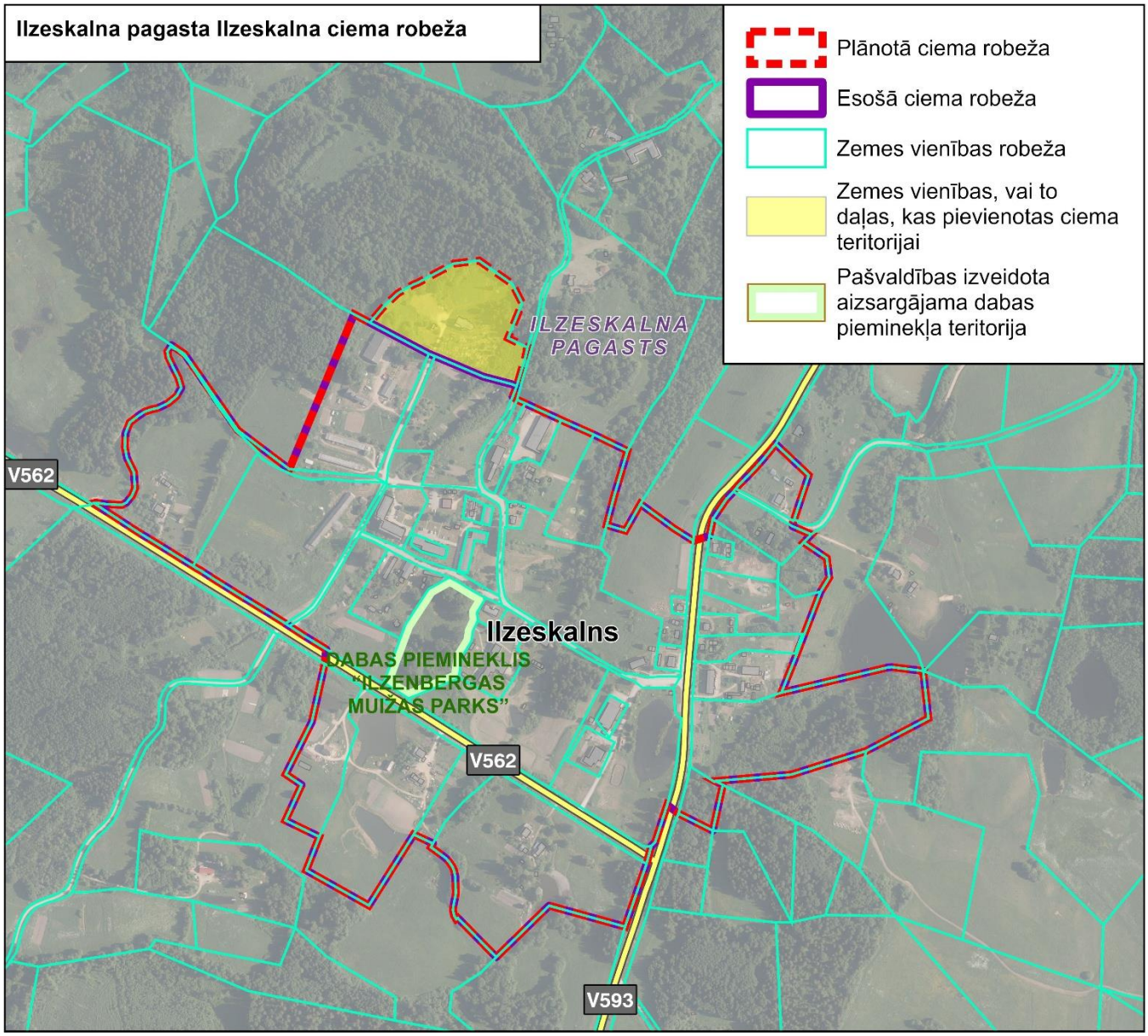

Liuža (Kantinieku pagasts)

Ciema kopējā platība samazināta no 107,2 ha uz 85,7 ha.

Izslēgtās zemes vienības vai to daļas no ciema teritorijas

Nr. p.k.	Zemes vienības kadastra numurs	Zemes vienības piederība	Zemes vienības nosaukums	Platība
1.	78600040156	pašvaldība	Ceļš 6010 Liuža - Kantinieki	0,12 ha
2.	78600060155	fiziska persona	Stigas	1,25 ha
3.	78600060185	pašvaldība		3,83 ha
4.	78600060206	pašvaldība	Ceļš 6010 Liuža - Kantinieki	0,02 ha
5.	78600060302	pašvaldība		1,18 ha
6.	78600060310	fiziska persona	Jaunupīši	0,65 ha
7.	78600060543	pašvaldība		0,09 ha
8.	78600060583	pašvaldība	Upmaļi 1	7,37 ha
9.	78600060584	pašvaldība	Upmaļi 2	6,97 ha

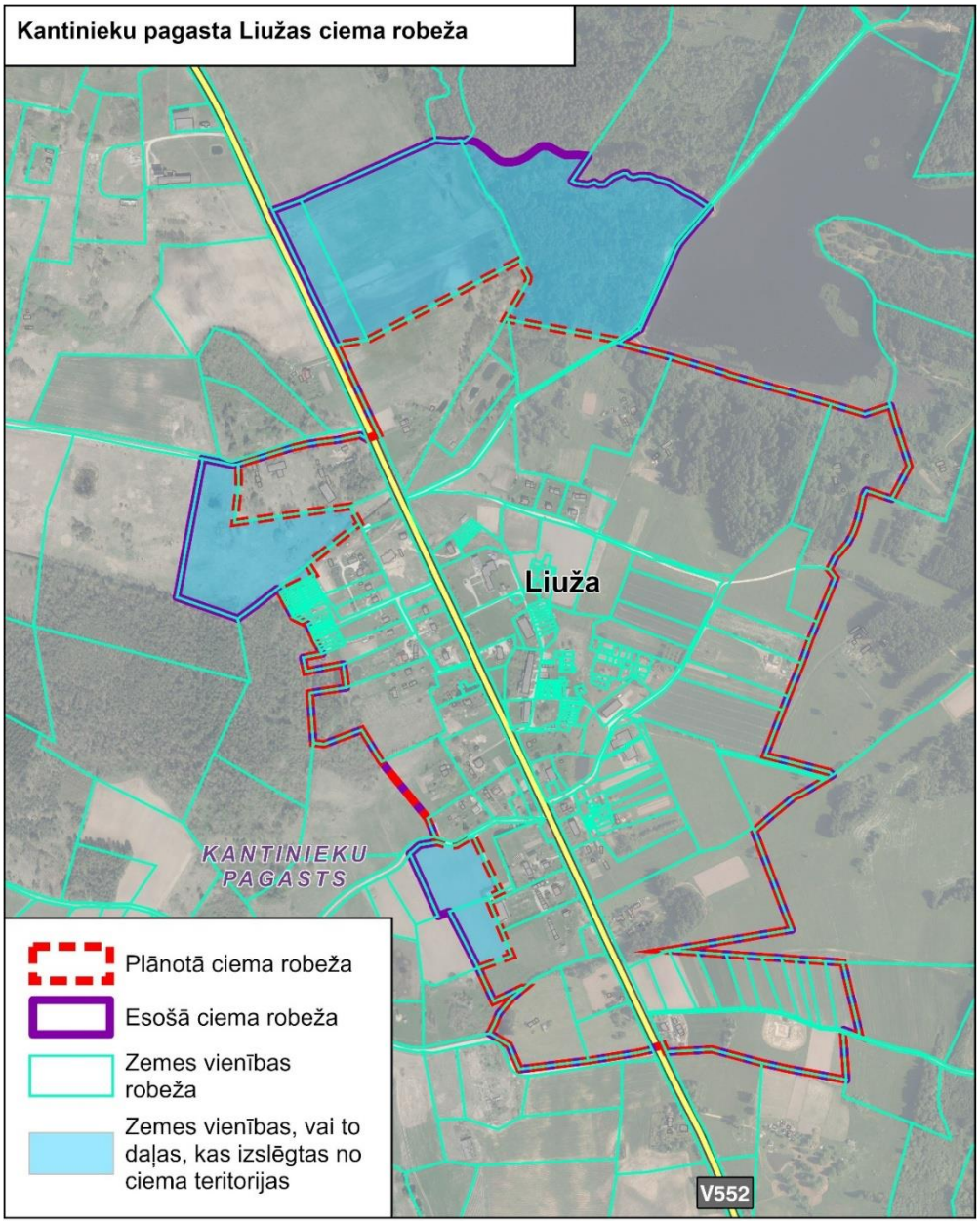

Dubuļi (Kaunatas pagasts)

Ciema kopējā platība samazināta no 97 ha uz 96,4 ha.

Pievienotās zemes vienības vai to daļas ciema teritorijai

Nr. p.k.	Zemes vienības kadastra numurs	Zemes vienības piederība	Zemes vienības nosaukums	Platība
1.	78620120057	pašvaldība	Pūces	0,01 ha
2.	78620120397	fiziska persona	Baibas	0,34 ha

Izslēgtās zemes vienības vai to daļas no ciema teritorijas

Nr. p.k.	Zemes vienības kadastra numurs	Zemes vienības piederība	Zemes vienības nosaukums	Platība
1.	78620120463	pašvaldība	Smailītes	0,03 ha
2.	78620120049	fiziska persona	Elekši	0,20 ha
3.	78620120057	pašvaldība	Pūces	0,52 ha
4.	78620120397	fiziska persona	Baibas	0,001 ha

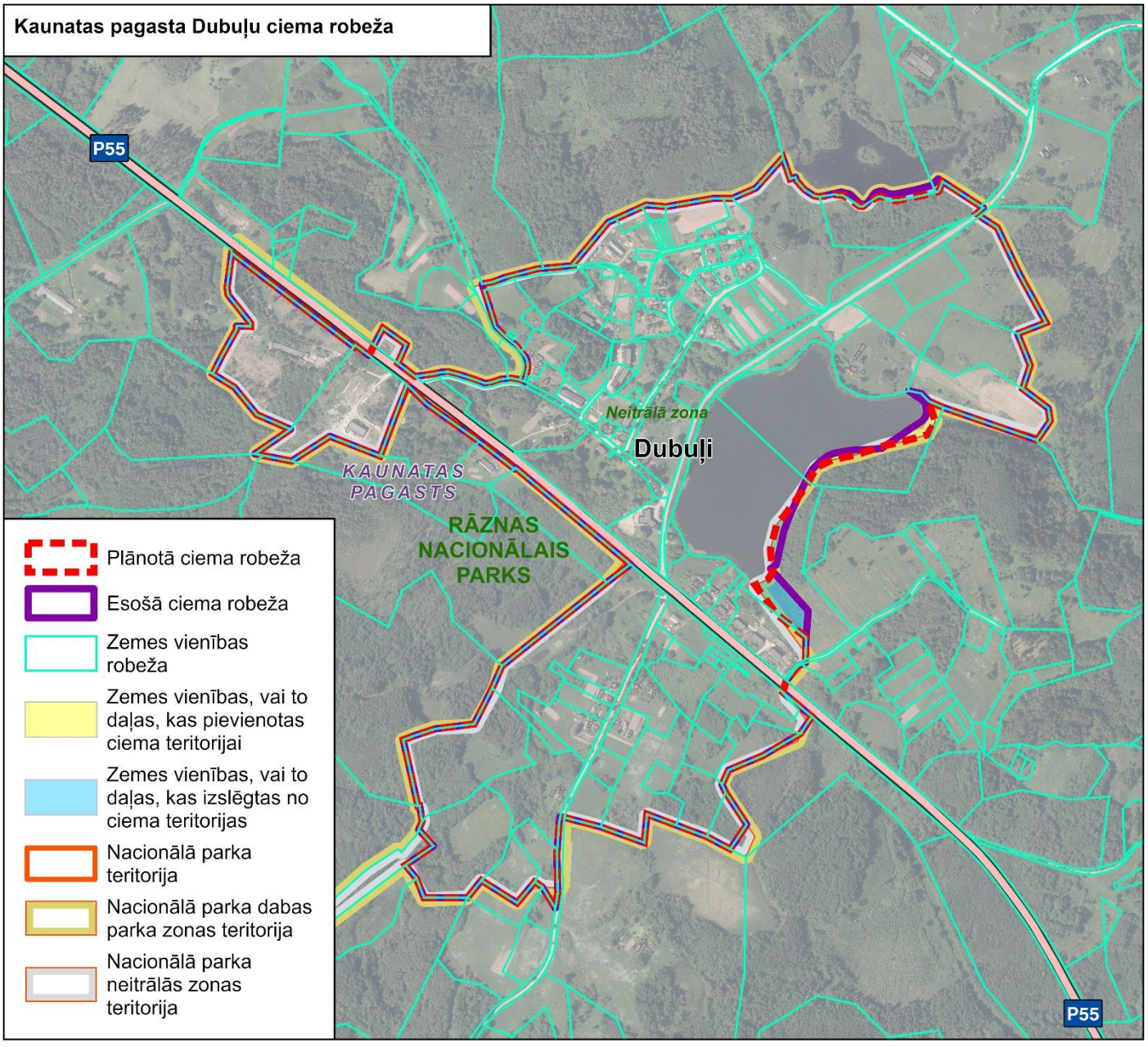

Kaunata (Kaunatas pagasts)

Ciema kopējā platība palielināta no 284,7 ha uz 284,8 ha.

Pievienotās zemes vienības vai to daļas ciema teritorijai

Nr. p.k.	Zemes vienības kadastra numurs	Zemes vienības piederība	Zemes vienības nosaukums	Platība
1.	78620120057	fiziska persona	Strautiņš	0,08 ha

Izslēgtās zemes vienības vai to daļas no ciema teritorijas

Nr. p.k.	Zemes vienības kadastra numurs	Zemes vienības piederība	Zemes vienības nosaukums	Platība
1.	78620020004	fiziska persona	Strautiņš	0,03 ha

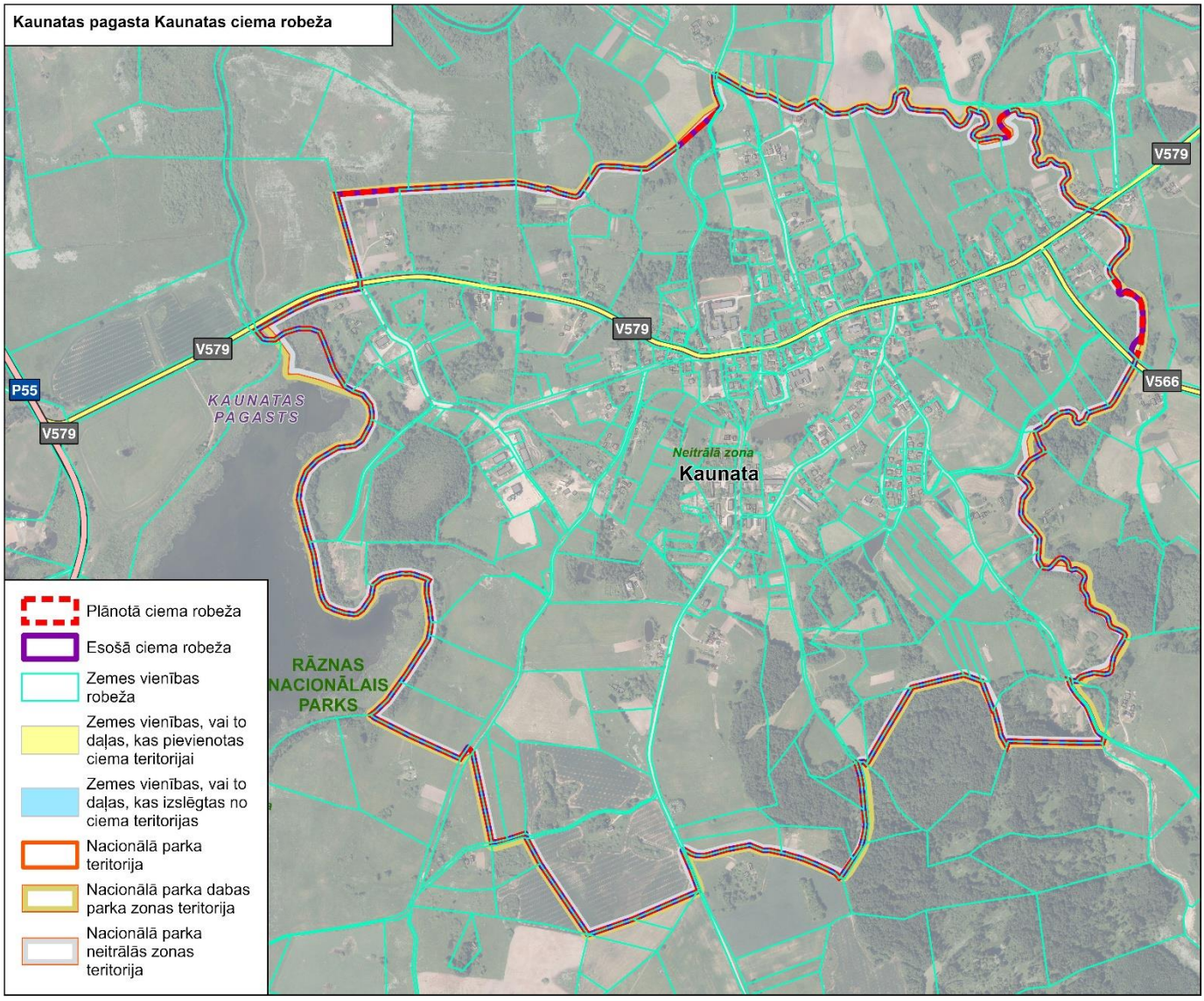

Lendži (Lendžu pagasts)

Ciema teritorija netika grozīta. Platība – 34,9 ha.

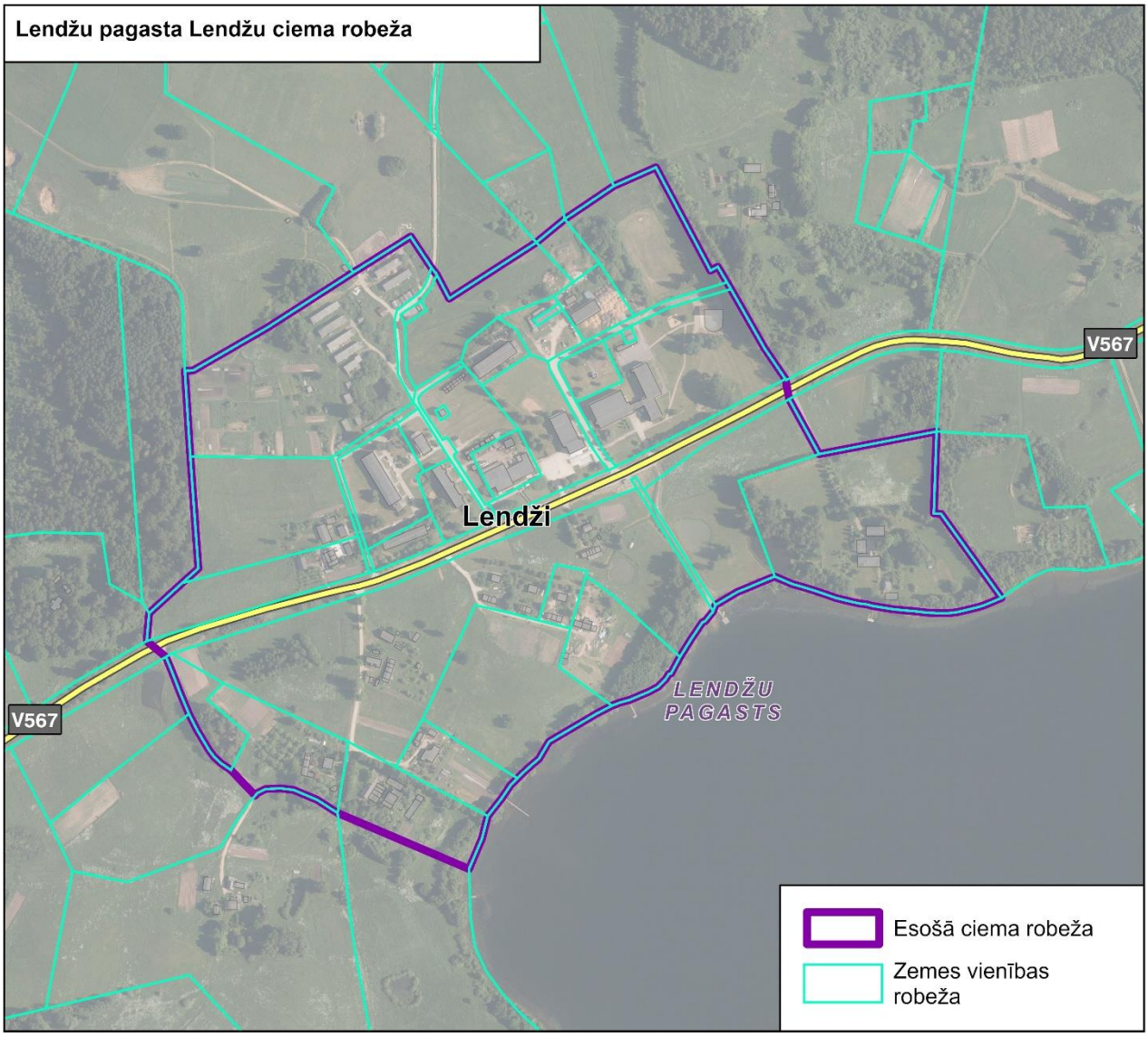

Lūznava (Lūznavas pagasts)

Ciema teritorija netika grozīta. Platība – 153,9 ha.

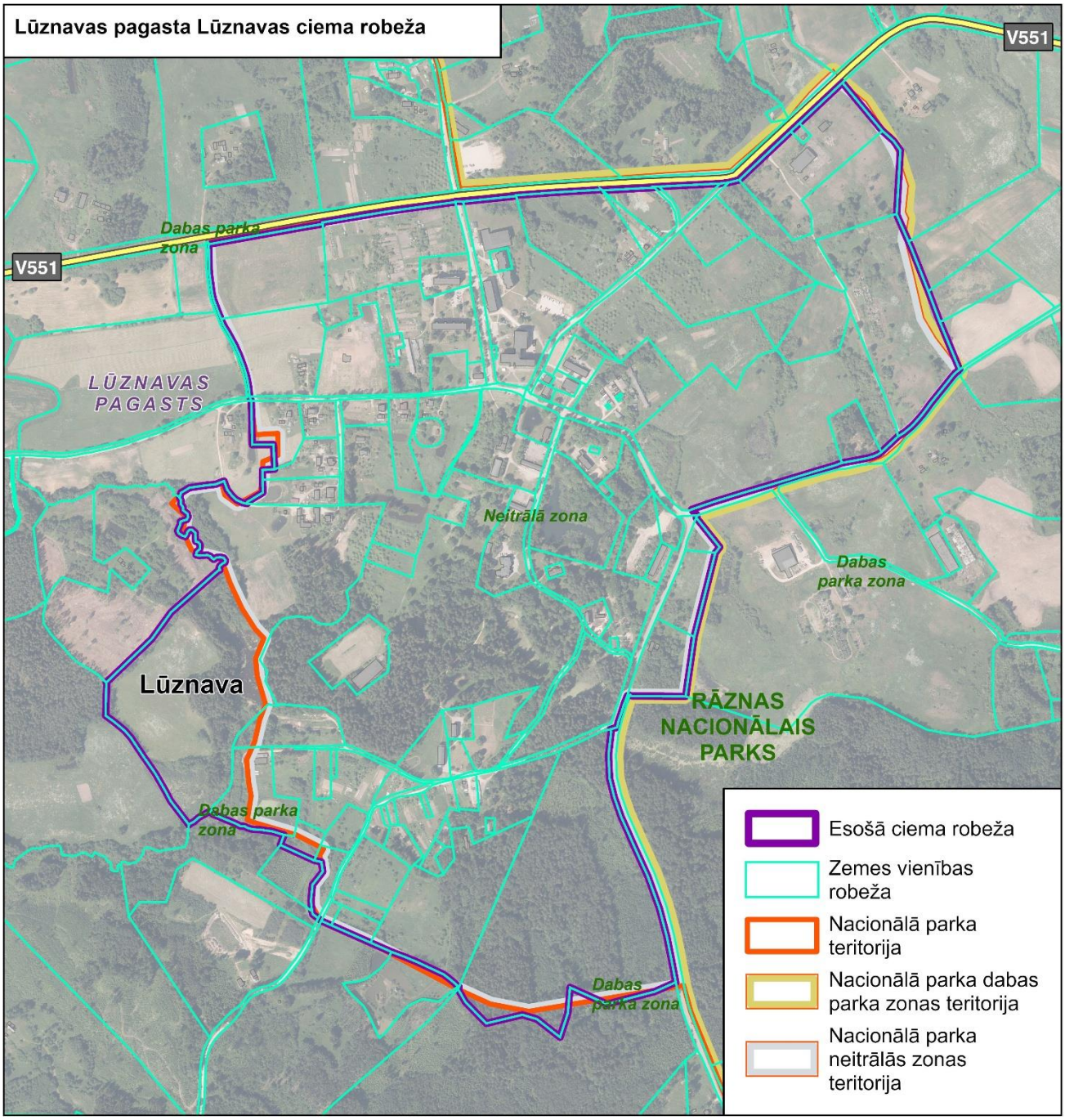

Veczosna (Lūznavas pagasts)

Ciema kopējā platība samazināta no 30,3 ha uz 29,6 ha.

Izslēgtās zemes vienības vai to daļas no ciema teritorijas

Nr. p.k.	Zemes vienības kadastra numurs	Zemes vienības piederība	Zemes vienības nosaukums	Platība
1.	78680040188	valsts	Zosnas ezers	0,65 ha

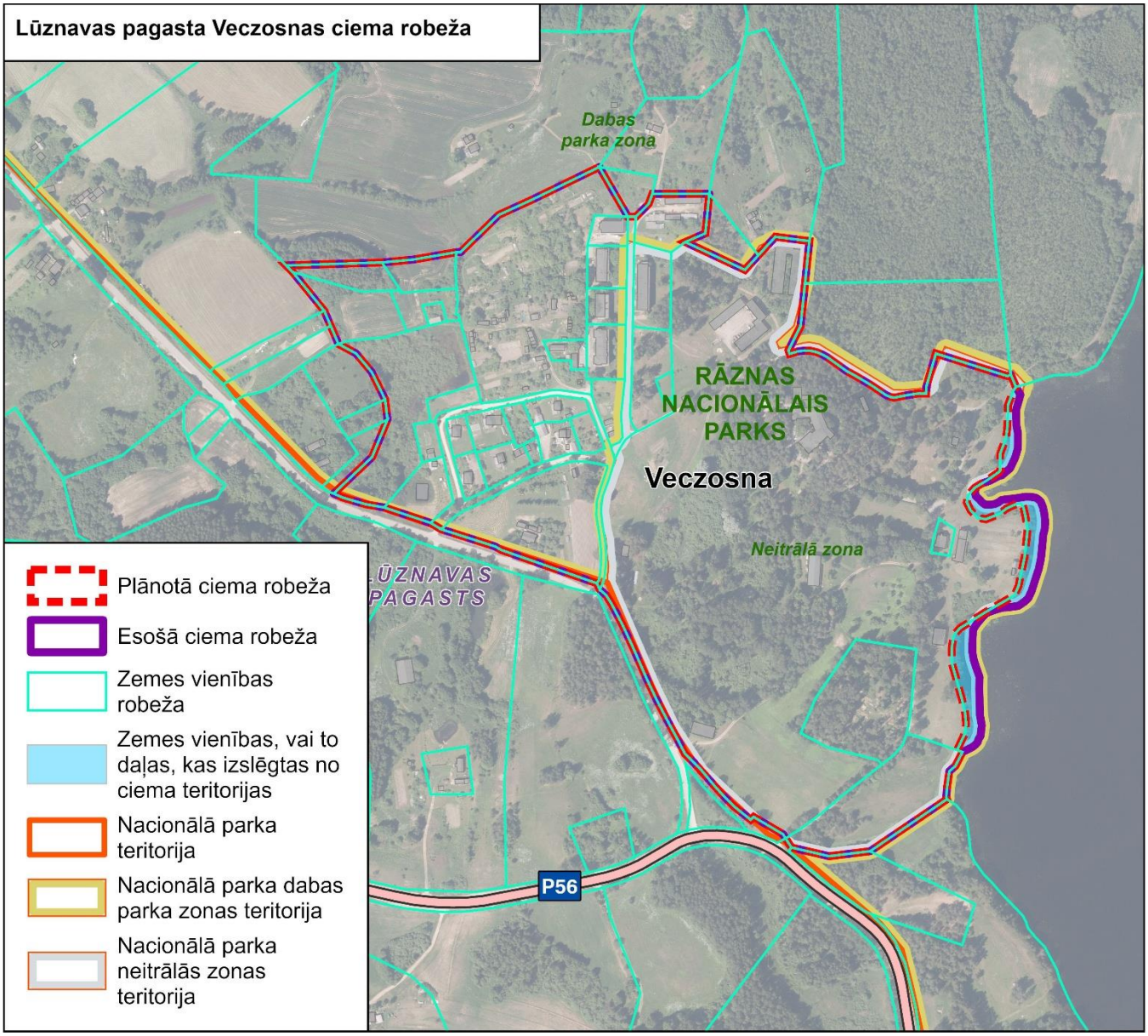

Vertukšne (Lūznavas pagasts)

Ciema kopējā platība samazināta no 57,2 ha uz 46,8 ha.

Izslēgtās zemes vienības vai to daļas no ciema teritorijas

Nr. p.k.	Zemes vienības kadastra numurs	Zemes vienības piederība	Zemes vienības nosaukums	Platība
1.	78680010074	fiziska persona	Zvaniņi	0,25 ha
2.	78680010138	fiziska persona	Ozoliņi	1,71 ha
3.	78680010289	fiziska persona	Ceļmalas	2,41 ha
4.	78680010362	fiziska persona	Akācijas	1,61 ha
5.	78680010450	fiziska persona	Ceļmalas	1,18 ha
6.	78680010527	juridiska persona	Keiši	0,41 ha
7.	78680010529	pašvaldība		1,06 ha
8.	78680010619	pašvaldība		0,09 ha
9.	78680010630	fiziska persona	Ždanovi	1,16 ha
10.	78680013012	valsts	Autoceļš A13	0,48 ha

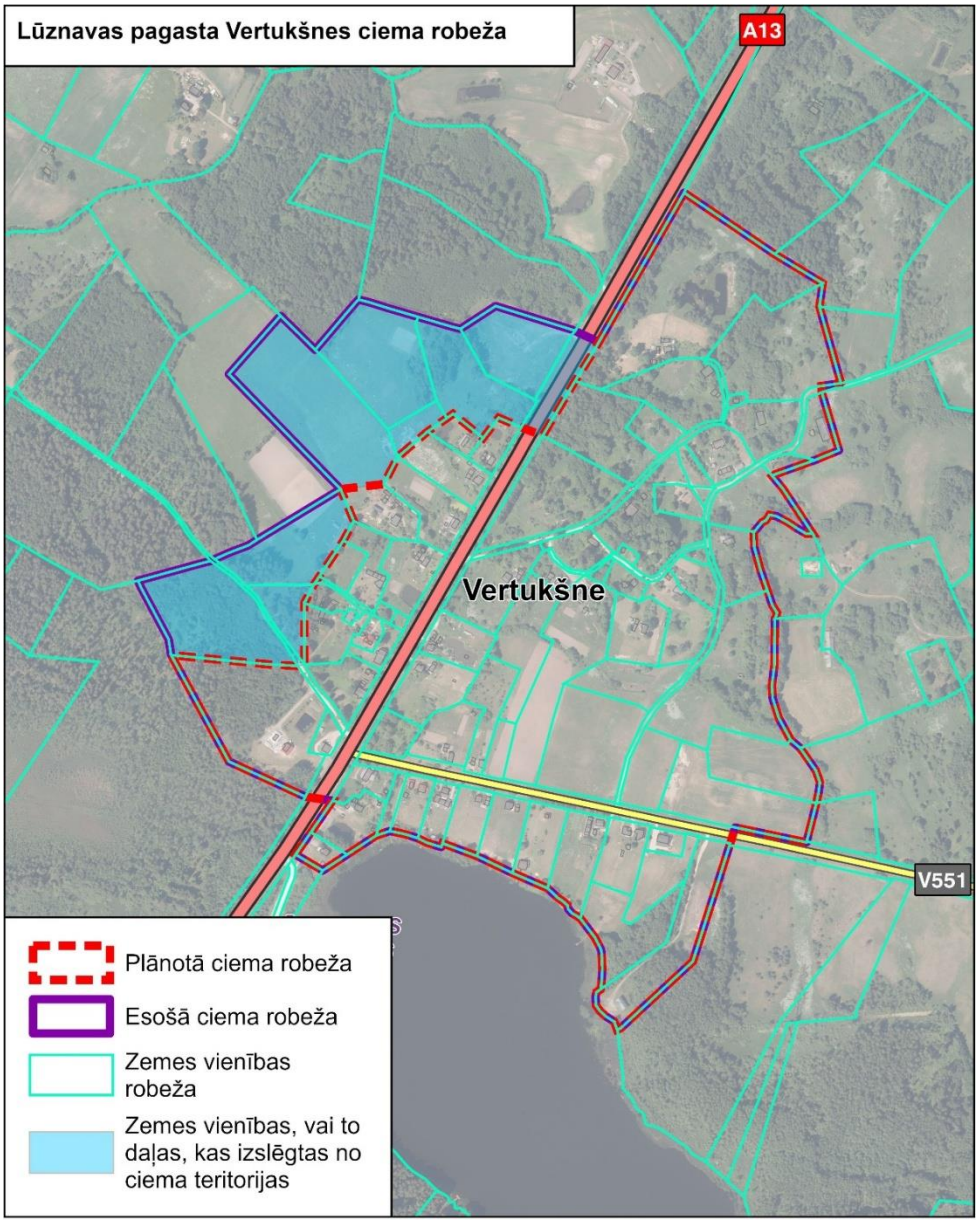

Zosna (Kaunatas pagasts)

Ciema teritorija netika grozīta. Platība – 153,9 ha.

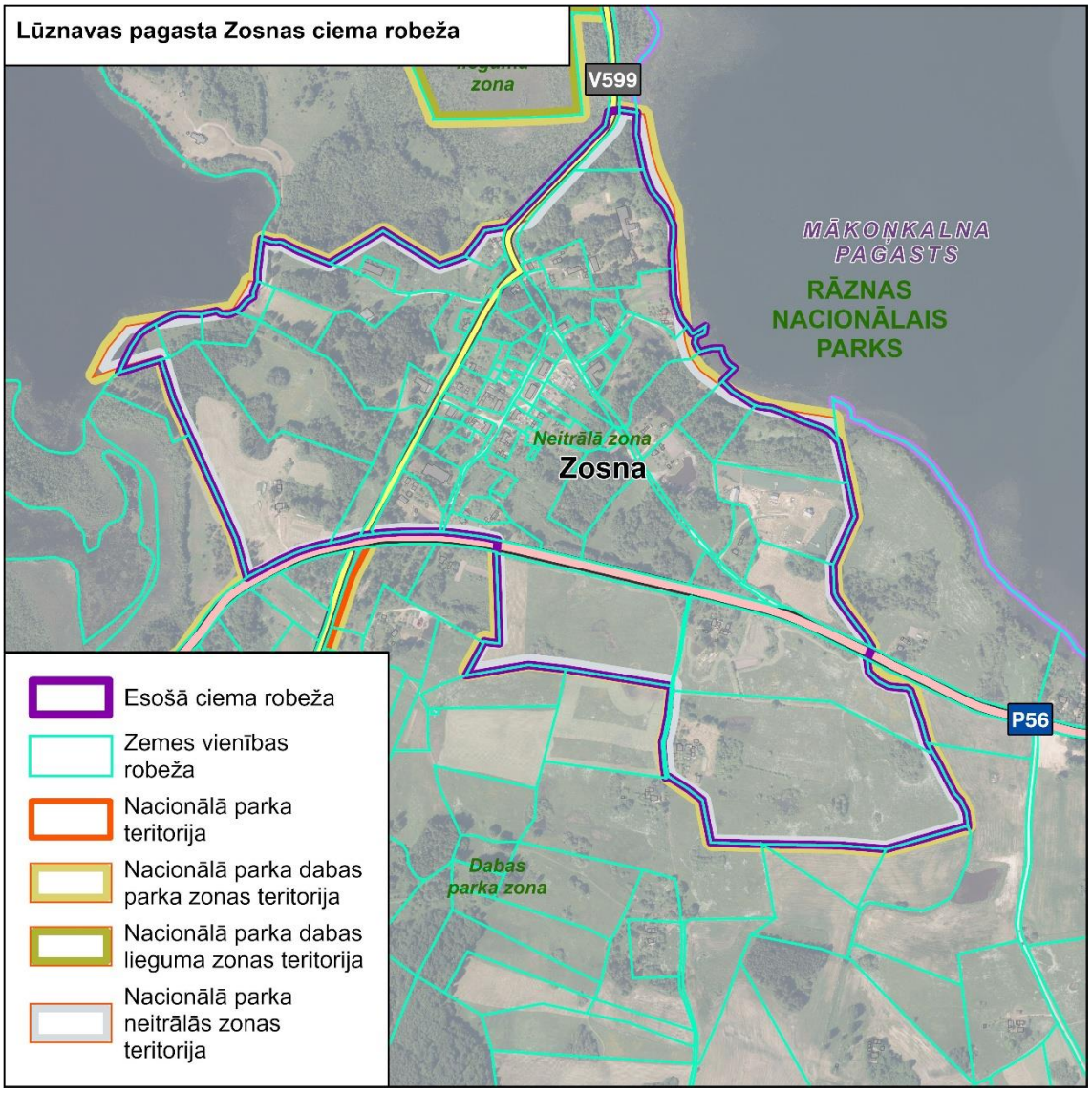

Malta (Maltas pagasts)

Ciema kopējā platība palielināta no 556,8 ha uz 560,7 ha.

Pievienotās zemes vienības vai to daļas ciema teritorijai

Nr. p.k.	Zemes vienības kadastra numurs	Zemes vienības piederība	Zemes vienības nosaukums	Platība
1.	78700020078	fiziska persona	Zaikova 1	3,99 ha

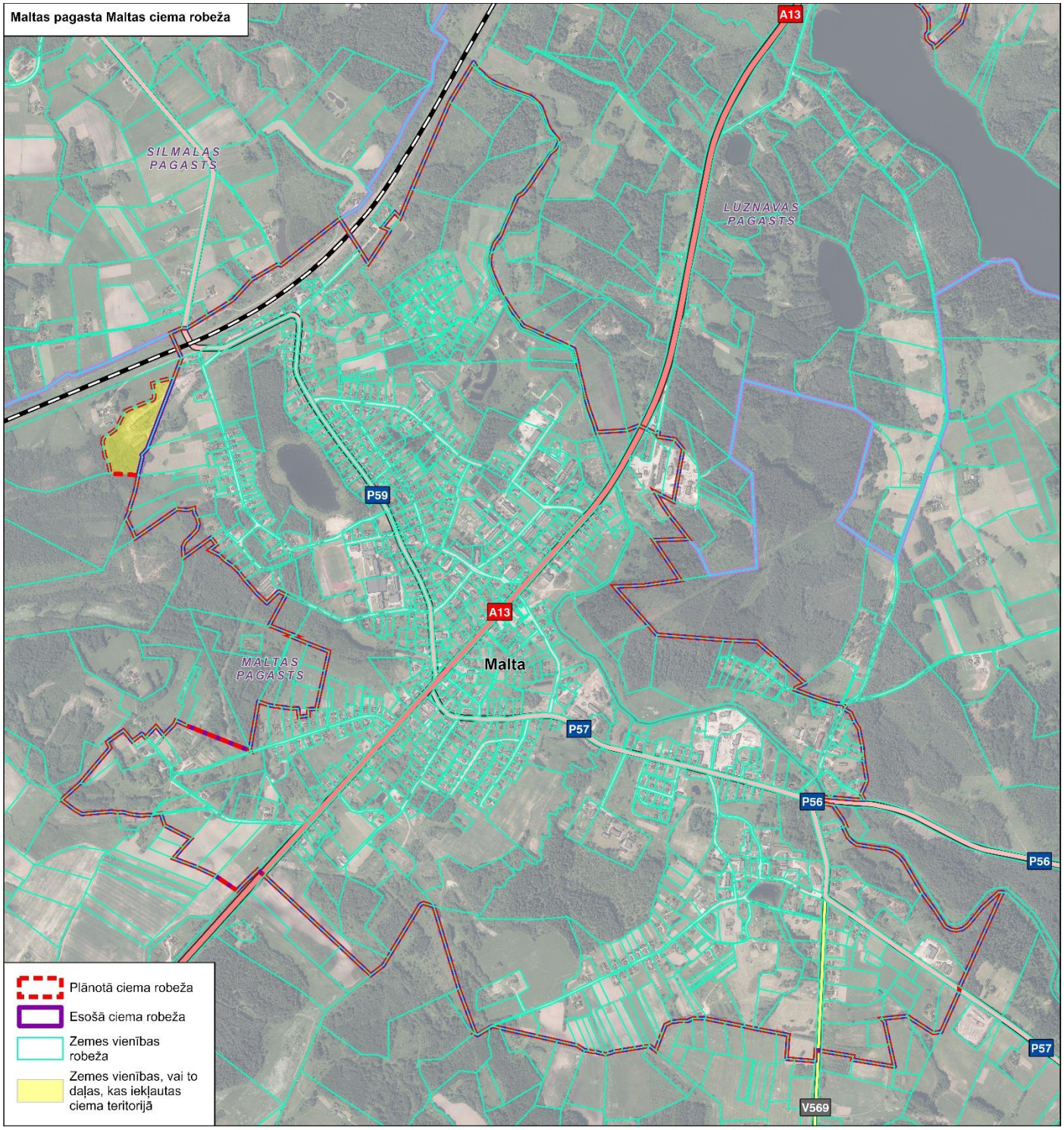

Lipuški (Mākoņkalna pagasts)

Ciema teritorija netika grozīta. Platība – 391,1 ha.

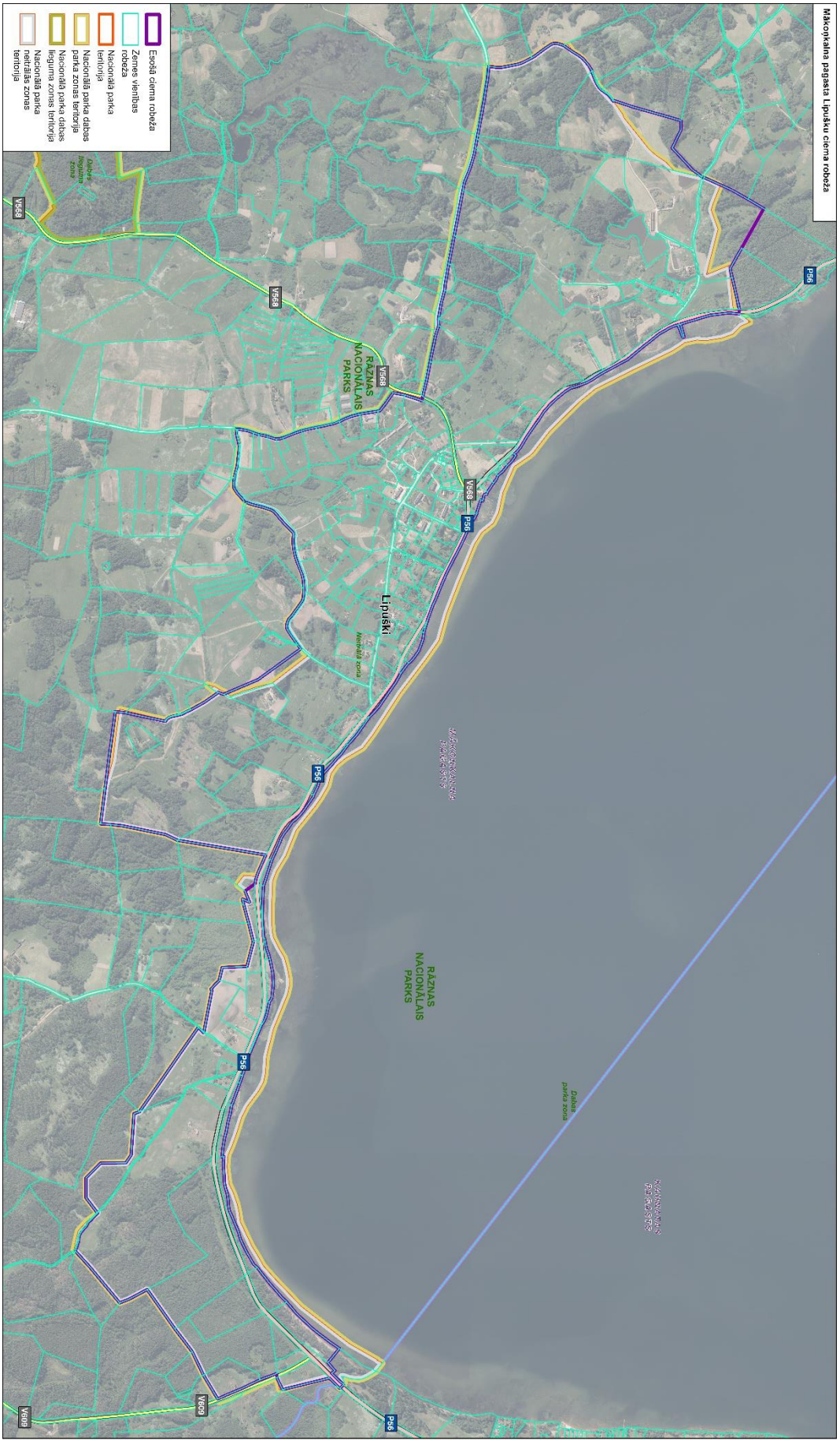

Nagļi (Nagļu pagasts)

Ciema kopējā platība palielināta no 121,3 ha uz 131,5 ha.

Pievienotās zemes vienības vai to daļas ciema teritorijai

Nr. p.k.	Zemes vienības kadastra numurs	Zemes vienības piederība	Zemes vienības nosaukums	Platība
1.	78740050006	fiziska persona	Mežmaļi	3,02 ha
2.	78740050135	fiziska persona	Silvas	1,00 ha
3.	78740050215	fiziska persona		2,85 ha
4.	78740050222	fiziska persona	Prīdaine	3,79 ha
5.	78740050286	juridiska persona	Zivsaimniecība Nagļi 2	0,23 ha
6.	78740050292	pašvaldība		1,99 ha

Izslēgtās zemes vienības vai to daļas no ciema teritorijas

Nr. p.k.	Zemes vienības kadastra numurs	Zemes vienības piederība	Zemes vienības nosaukums	Platība
1.	78740050394	pašvaldība		2,72 ha

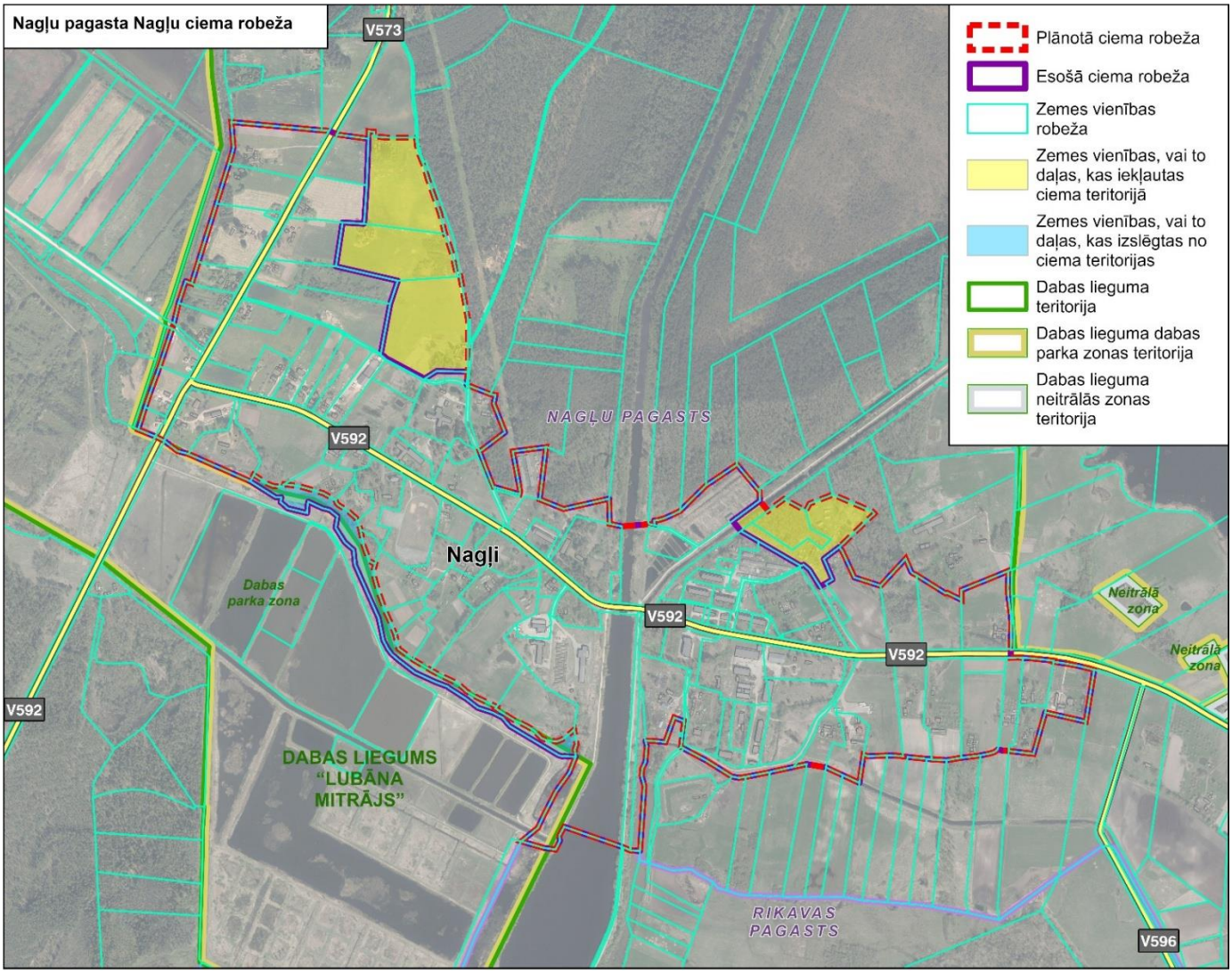

Dekteri (Nautrēnu pagasts)

Ciema kopējā platība samazināta no 48,9 ha uz 40,52 ha.

Izslēgtās zemes vienības vai to daļas no ciema teritorijas

Nr. p.k.	Zemes vienības kadastra numurs	Zemes vienības piederība	Zemes vienības nosaukums	Platība
1.	68740030111	fiziska persona	Vanagi	0,83 ha
2.	68740030116	pašvaldība		0,99 ha
3.	68740030149	fiziska persona	Salātiņi	1,44 ha
4.	68740030158	fiziska persona	Agra	0,37 ha
5.	68740030185	Pašvaldība		0,21 ha
6.	68740030204	fiziska persona	Miglāni	0,87 ha
7.	68740030214	fiziska persona	Mežeņi	1,16 ha
8.	68740030216	pašvaldība	Rudziši	1,05 ha
9.	68740030286	valsts	V500	0,31 ha
10.	68740030342			0,86 ha

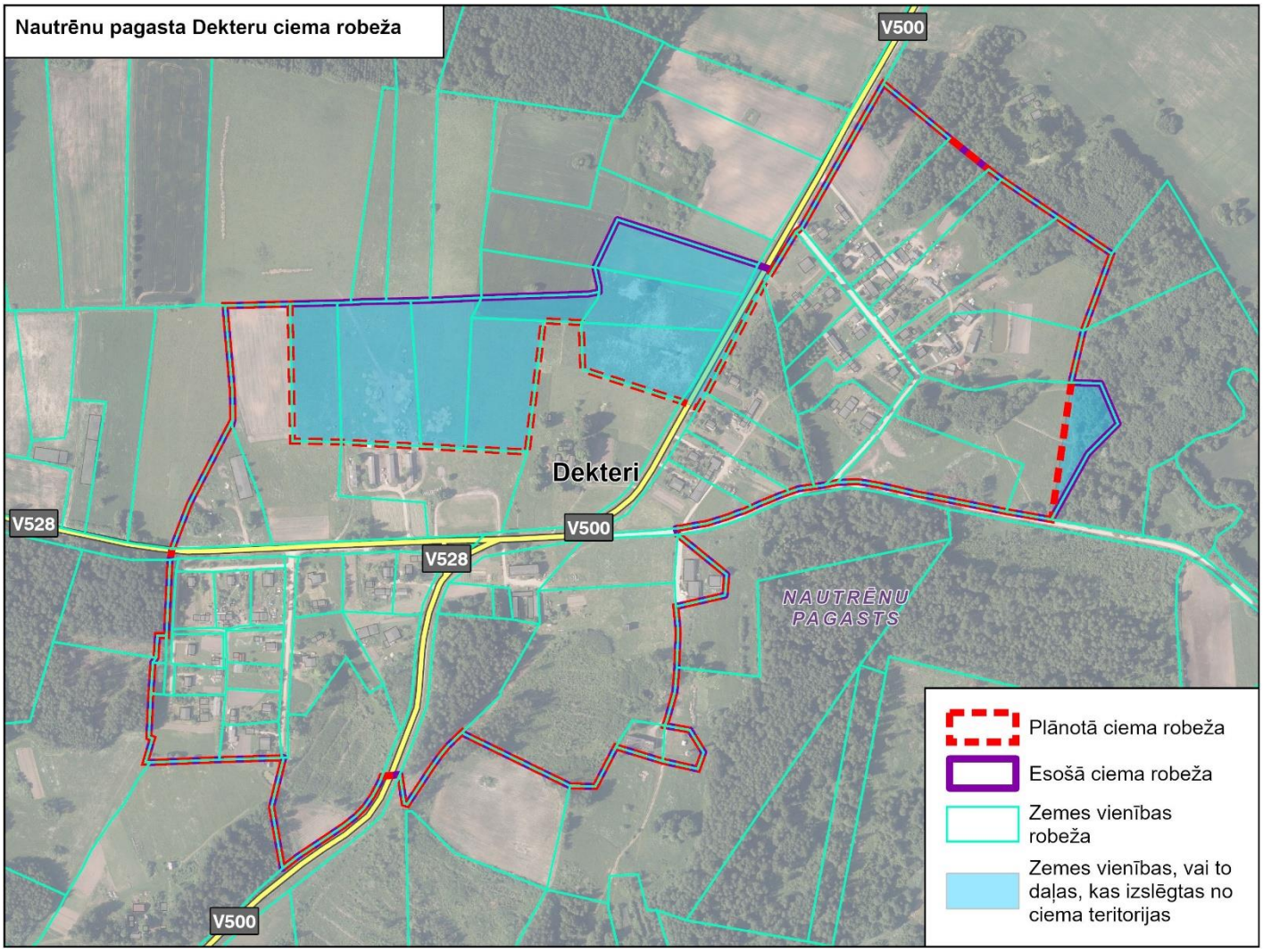

Rogovka (Nautrēnu pagasts)

Ciema kopējā platība samazināta no 81,9 ha uz 72,8 ha.

Izslēgtās zemes vienības vai to daļas no ciema teritorijas

Nr. p.k.	Zemes vienības kadastra numurs	Zemes vienības piederība	Zemes vienības nosaukums	Platība
1.	78880120270	fiziska persona	Ābeļziedi	0,91 ha
2.	78880120279	pašvaldība		0,36 ha
3.	78880120302	pašvaldība		0,11 ha
4.	78880120323	juridiska persona	Meža dārzi	6,77 ha
5.	78880120333	juridiska persona	Edgari	2,92 ha
6.	78880120334	pašvaldība	Vīnodziņa	0,93 ha
7.	78880120335	fiziska persona	Ilūzijas	0,55 ha
8.	78880120339	fiziska persona	Ķiršziedi	0,87 ha
9.	78880120344	pašvaldība		0,82 ha
10.	78880120346	pašvaldība	Svaigums	1,15 ha
11.	78880120359	pašvaldība		2,22 ha
12.	78880120372	fiziska persona	Lauku Apsītes	2,25 ha
13.	78880120378	fiziska persona	Vārti	1,09 ha

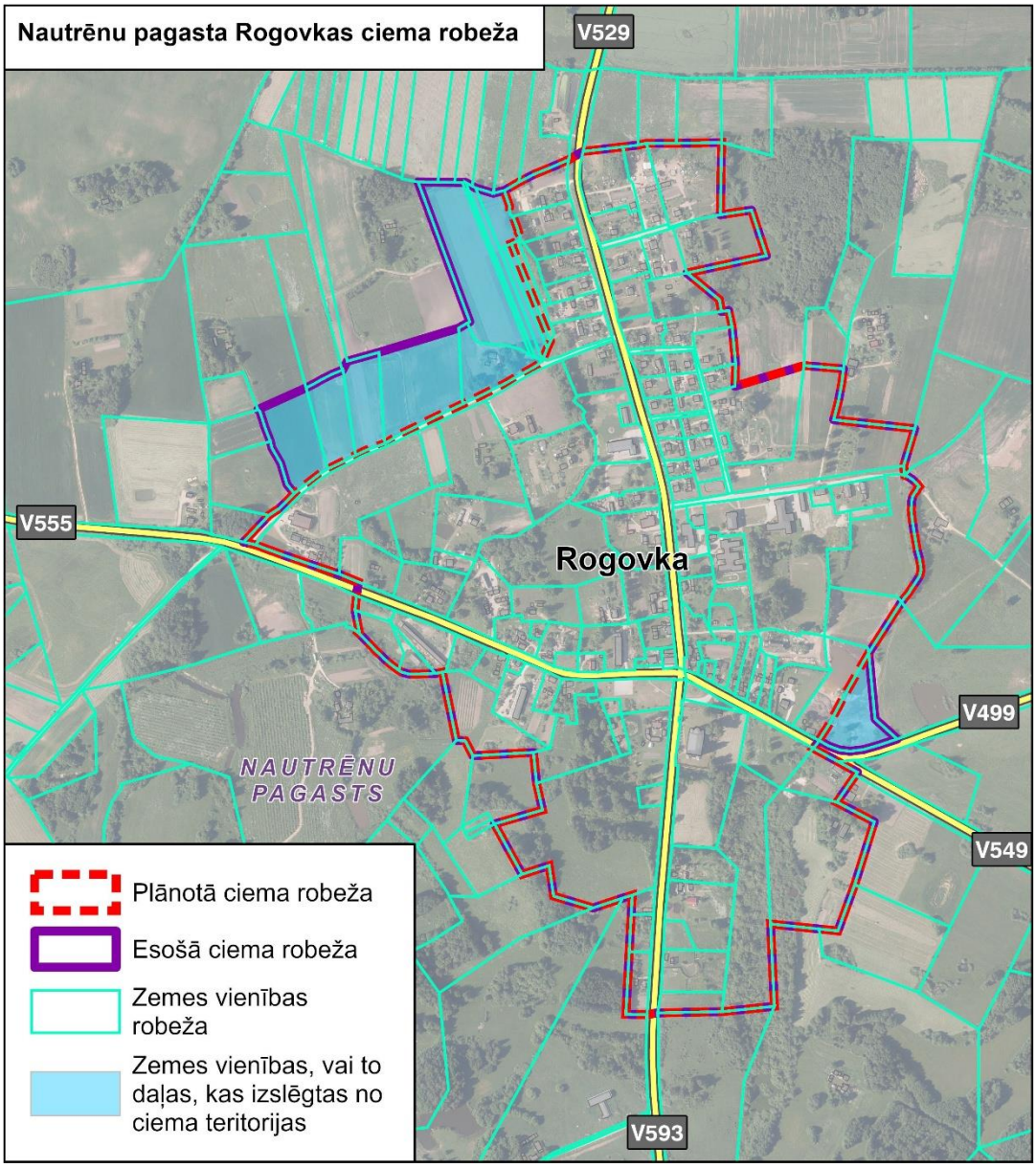

Žogotas-Rasnupļi (Nagļu pagasts)

Ciema kopējā platība palielināta no 69 ha uz 72,3 ha.

Pievienotās zemes vienības vai to daļas ciema teritorijai

Nr. p.k.	Zemes vienības kadastra numurs	Zemes vienības piederība	Zemes vienības nosaukums	Platība
1.	68760050206	fiziska persona	Rimcāni	1,39 ha
2.	68760050240	fiziska persona	Rijnieki	1,82 ha

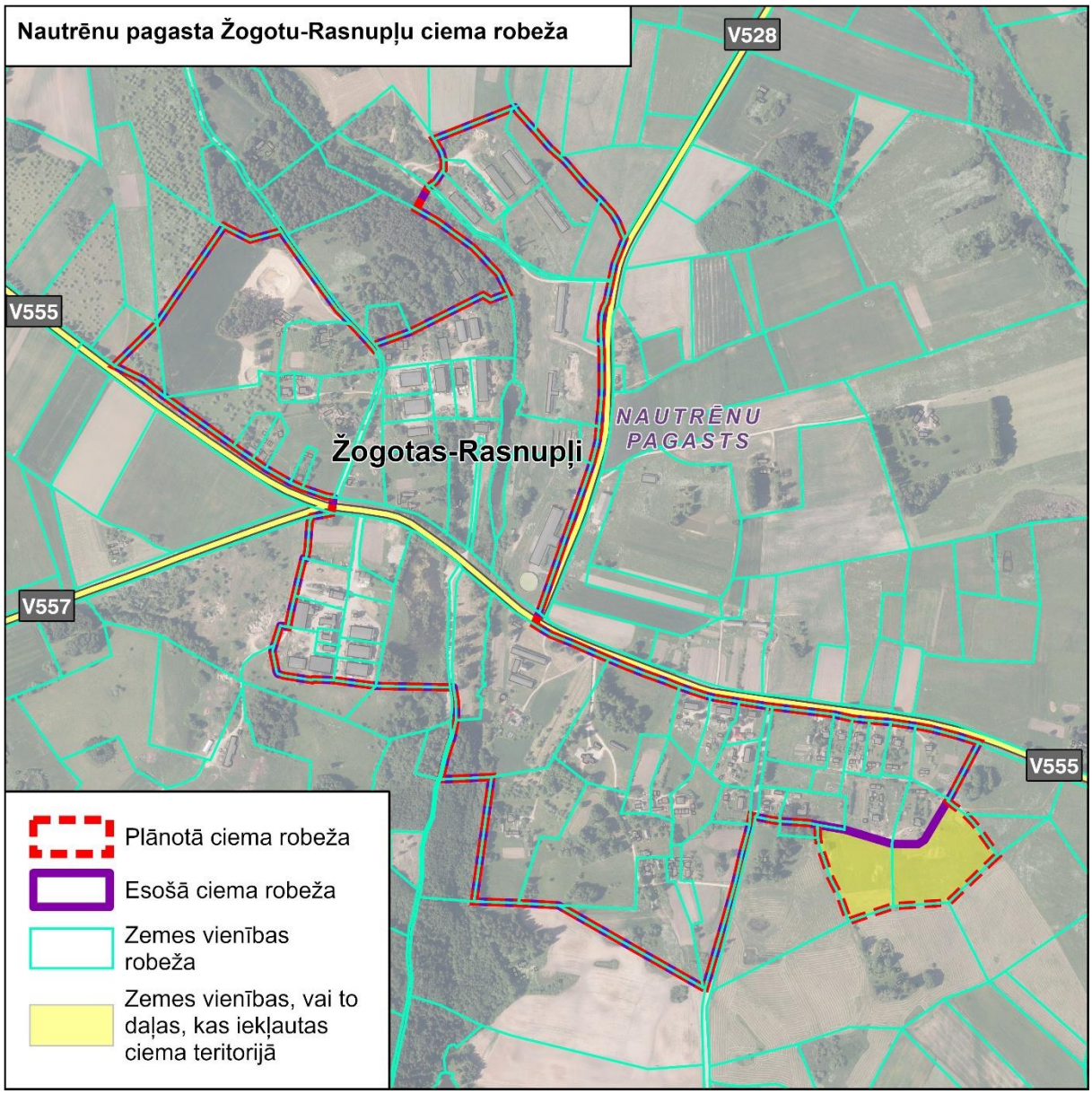

Bekši (Ozolaines pagasts)

Ciema kopējā platība samazināta no 161,5 ha uz 118,8 ha.

Izslēgtās zemes vienības vai to daļas no ciema teritorijas

Nr. p.k.	Zemes vienības kadastra numurs	Zemes vienības piederība	Zemes vienības nosaukums	Platība
1.	78760050057	fiziska persona	Ausma	0,27 ha
2.	78760060012	fiziska persona	Eglīte	1,11 ha
3.	78760060021	fiziska persona	Moisejevi	1,08 ha
4.	78760060047	fiziska persona	Lauras	0,59 ha
5.	78760060051	pašvaldība		0,72 ha
6.	78760060053	fiziska persona	Merkurijs	0,85 ha
7.	78760060071	fiziska persona	Berģi	10,24 ha
8.	78760060089	fiziska persona	Natalina	0,24 ha
9.	78760060102			0,26 ha
10.	78760060104			0,33 ha
11.	78760060110	fiziska persona	Mazrunči	0,94 ha
12.	78760060111	fiziska persona	Akilinas	0,43 ha
13.	78760060151	pašvaldība		0,37 ha
14.	78760060152	pašvaldība		0,72 ha
15.	78760060175	fiziska persona	Aveņi	0,57 ha
16.	78760060219	fiziska persona	Rasmas	0,11 ha
17.	78760060232	pašvaldība		0,49 ha
18.	78760060253	fiziska persona	Mētras	2,35 ha
19.	78760060310	pašvaldība		1,61 ha
20.	78760060332	fiziska persona	Ceriņu zeme	0,29 ha
21.	78760060340	pašvaldība		0,66 ha
22.	78760060365	pašvaldība		0,61 ha
23.	78760060426	fiziska persona	Kotļarovi	0,57 ha
24.	78760060438	fiziska persona	Želneruki	2,93 ha
25.	78760060440	pašvaldība	Žolneruki 1	0,62 ha
26.	78760060447	pašvaldība	Pašvaldības ceļi	0,01 ha
27.	78760060464	pašvaldība	Pašvaldības ceļi	0,52 ha
28.	78760060481	fiziska persona	Rolondi	0,36 ha
29.	78760060537	pašvaldība		0,39 ha
30.	78760060540	pašvaldība	Pašvaldības ceļi	0,23 ha
31.	78760060546	fiziska persona		3,13 ha
32.	78760060558	pašvaldība		0,61 ha
33.	78760060565	fiziska persona	Mellenes	1,08 ha
34.	78760060585	fiziska persona		0,65 ha
35.	78760060586	pašvaldība		0,22 ha
36.	78760060587	fiziska persona		2,22 ha
37.	78760060593	fiziska persona	Mētras	0,36 ha
38.	78760060598	pašvaldība	Pašvaldībai piekrītīgā zeme	0,69 ha
39.	78760060608	fiziska persona		1,61 ha
40.	78760060612	fiziska persona	Jekaterinas lauks	0,12 ha
41.	78760063004	juridiska persona	Autoceļš A13	1,50 ha

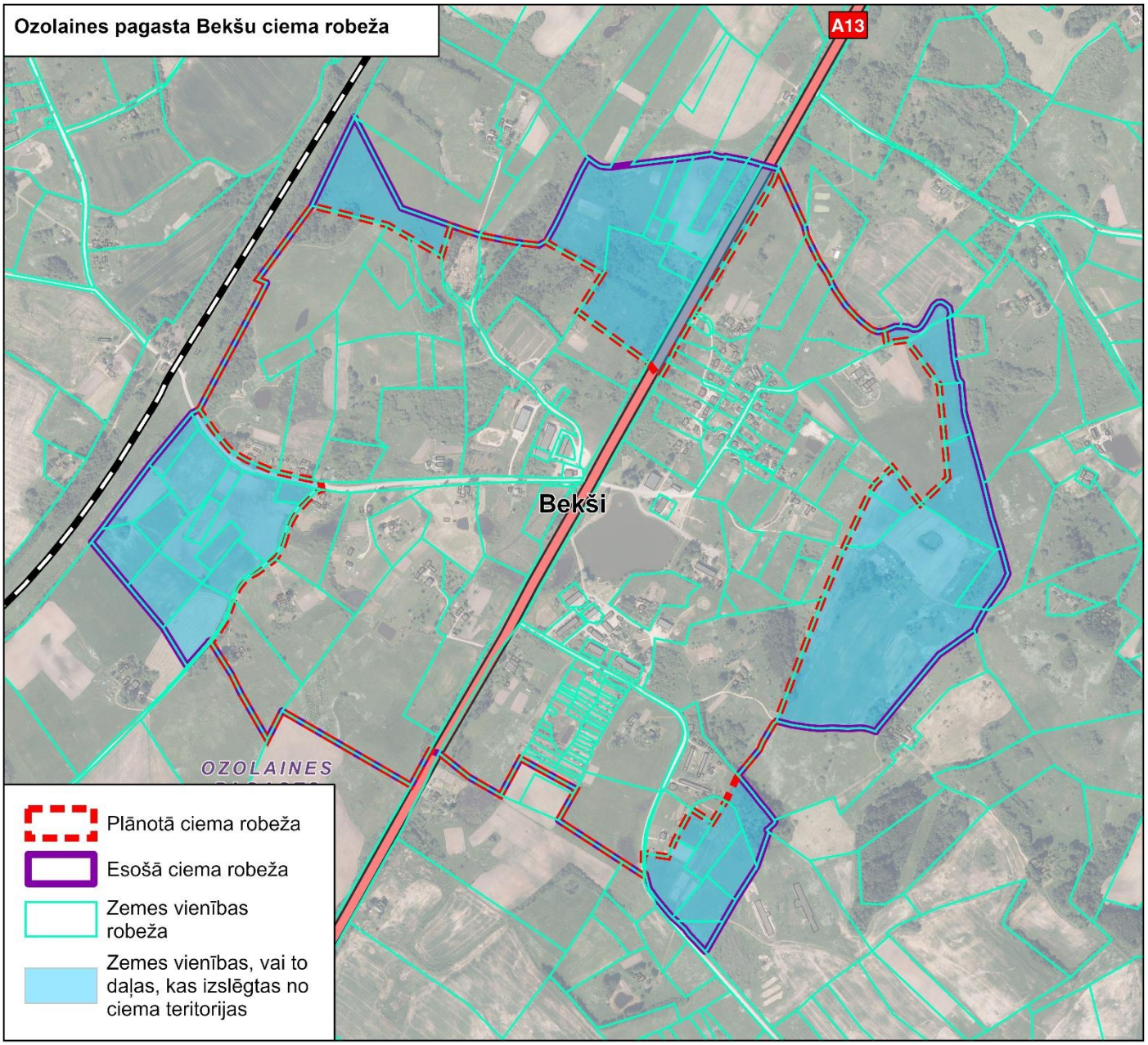
Ozolaines pagasta Bekšu ciema robeža
A13
Bekši
OZOLAINES
Plānotā ciema robeža
Esošā ciema robeža
Zemes vienības robeža
Zemes vienības, vai to daļas, kas izslēgtas no ciema teritorijas

Pleikšņi (Ozolaines pagasts)

Ciema kopējā platība samazināta no 340,7 ha uz 300,5 ha.

Pievienotās zemes vienības vai to daļas ciema teritorijai no Griškānu pagasta

Nr. p.k.	Zemes vienības kadastra numurs	Zemes vienības piederība	Zemes vienības nosaukums	Platība
3.	78560060549	juridiska persona		1,27 ha

Izslēgtās zemes vienības vai to daļas no ciema teritorijas

Nr. p.k.	Zemes vienības kadastra numurs	Zemes vienības piederība	Zemes vienības nosaukums	Platība
1.	78760011026	fiziska persona	Graudiņi	3,75 ha
2.	78760011031	fiziska persona	Pakalni	0,78 ha
3.	78760012275	juridiska persona	Zakutajevo	1,05 ha
4.	78760012362	juridiska persona	Tēviņi	0,09 ha
5.	78760012374	juridiska persona	Laņi	0,09 ha
6.	78760012376	fiziska persona	Irēnas	4,16 ha
7.	78760012379	valsts	Irēnas A	0,01 ha
8.	78760012380	fiziska persona	Djomkins	2,05 ha
9.	78760012381	valsts	Djomkins A	0,01 ha
10.	78760012404	fiziska persona	Bričevi	3,70 ha
11.	78760012418	fiziska persona	Graudiņi	0,20 ha
12.	78760012472	fiziska persona	Juranči	0,62 ha
13.	78760012489	juridiska persona	Felsi	1,59 ha
14.	78760012490	fiziska persona	Rolondi	3,85 ha
15.	78760012518	fiziska persona	Irēnas 1	0,51 ha
16.	78760012532	fiziska persona	Zilie ezeri 4	7,72 ha
17.	78760012535	fiziska persona	Jaunkārkliņi	0,46 ha
18.	78760012536	pašvaldība	Pašvaldības ceļi	0,24 ha
19.	78760012538	fiziska persona	Alejas	2,90 ha
20.	78760012613	fiziska persona	Pilsētas robeža	6,22 ha
21.	78760012621	fiziska persona	Agafja	1,48 ha

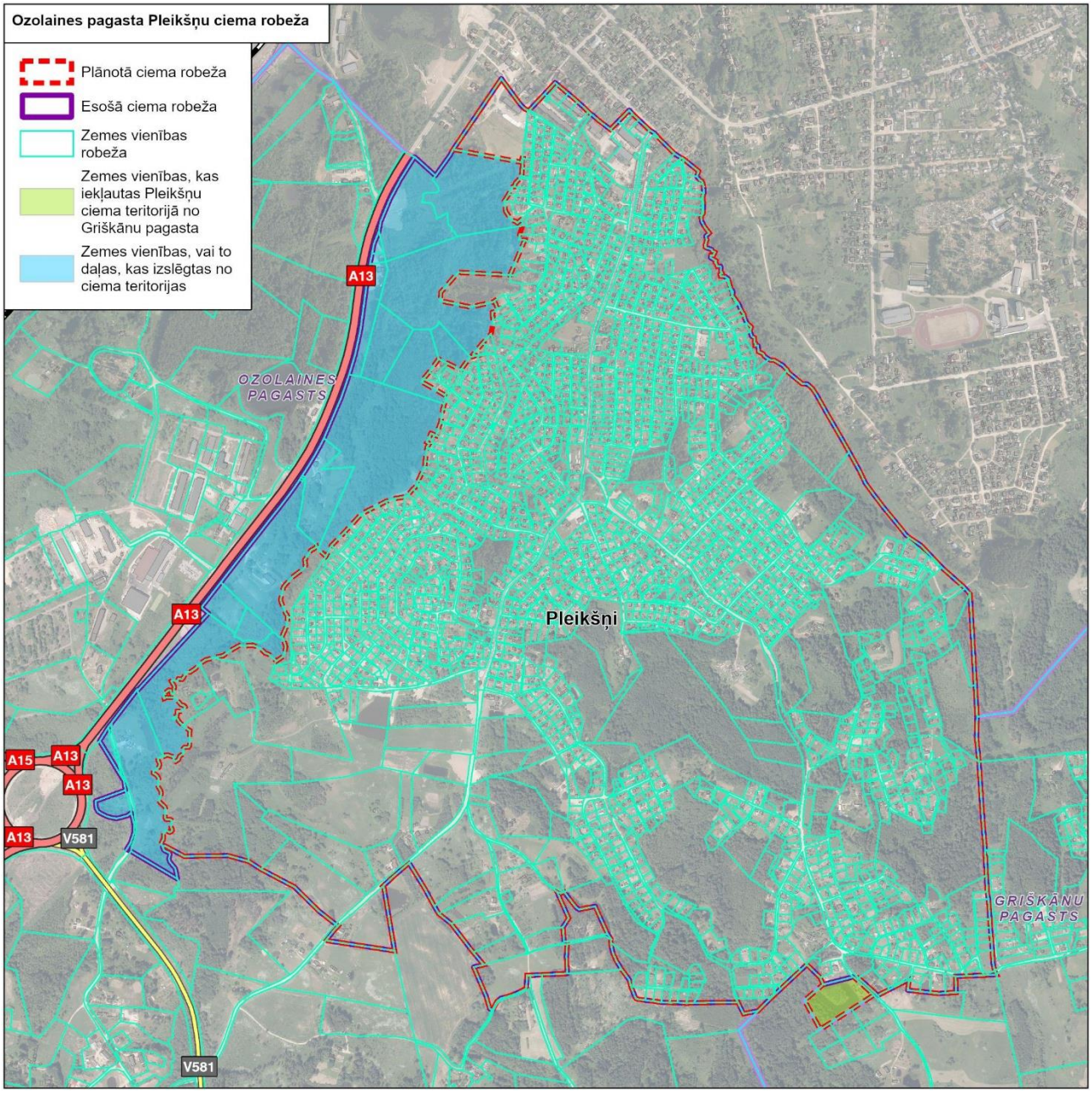
Ozolaines pagasta Pleikšņu ciema robeža
Plānotā ciema robeža
Esošā ciema robeža
Zemes vienības robeža
Zemes vienības, kas iekļautas Pleikšņu ciema teritorijā no Griškānu pagasta
Zemes vienības, vai to daļas, kas izslēgtas no ciema teritorijas
A13
OZOLAINES PAGASTS
A13
Pleikšņi
A15
A13
A13
A13
V581
GRIŠKĀNU PAGASTS
V581

Ozolmuiža (Ozolmuižas pagasts)

Ciema kopējā platība samazināta no 71,9 ha uz 66,2 ha.

Izslēgtās zemes vienības vai to daļas no ciema teritorijas

Nr. p.k.	Zemes vienības kadastra numurs	Zemes vienības piederība	Zemes vienības nosaukums	Platība
1.	78780020387	pašvaldība	Pūdnīki	5,71 ha

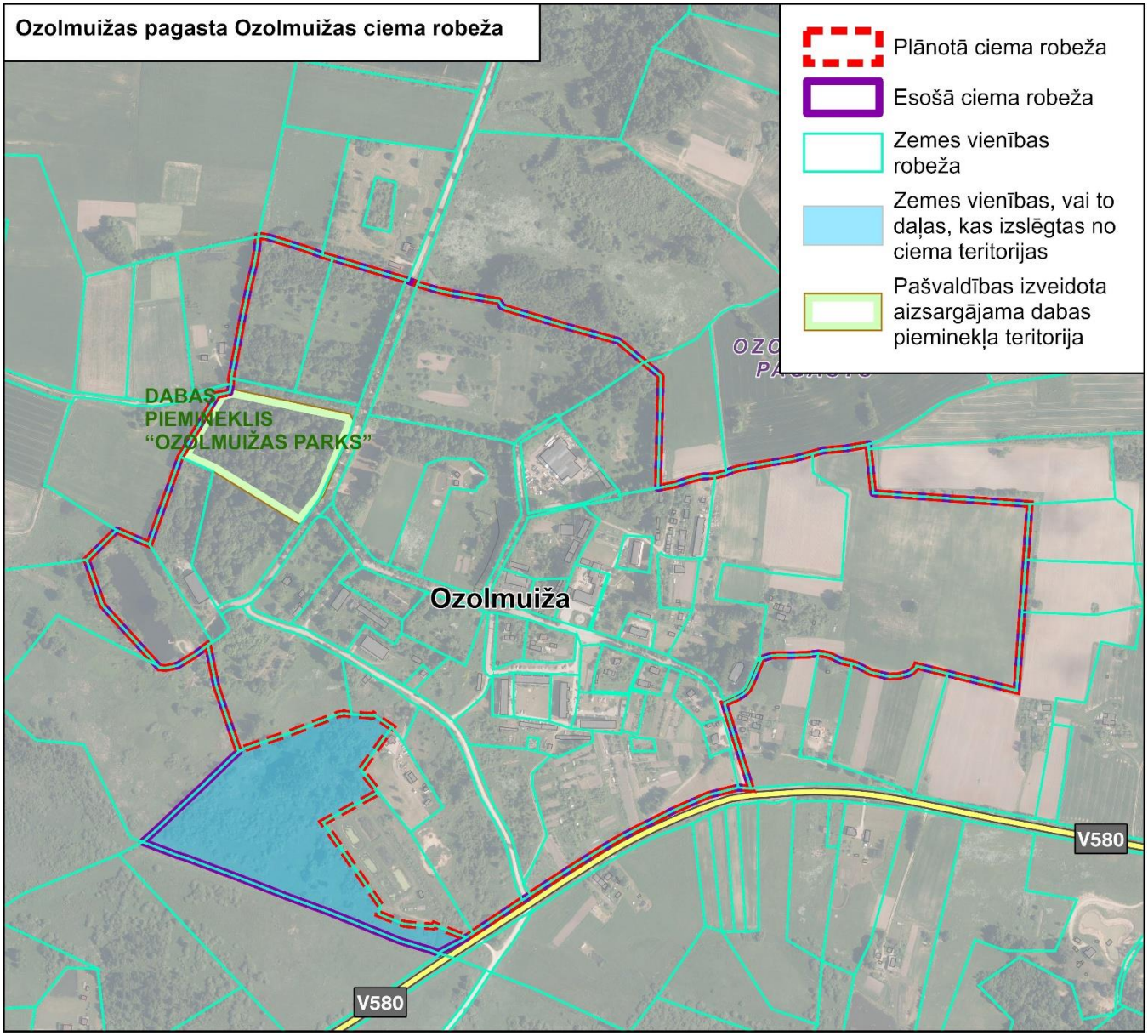

Puša (Pušas pagasts)

Ciema kopējā platība palielināta no 164,8 ha uz 174,7 ha.

Pievienotās zemes vienības vai to daļas ciema teritorijai

Nr. p.k.	Zemes vienības kadastra numurs	Zemes vienības piederība	Zemes vienības nosaukums	Platība
1.	78800040044	fiziska persona	Priežkalni	0,87 ha
2.	78800040123	fiziska persona	Kļavu kalna mājas	1,02 ha
3.	78800040160	fiziska persona	Ūdensrozes	1,45 ha
4.	78800040161	fiziska persona		0,20 ha
5.	78800040164	fiziska persona	Zemenes	0,93 ha
6.	78800040198	fiziska persona	Strazdiņi	1,90 ha
7.	78800040265	fiziska persona	Pūpoli	2,28 ha
8.	78800040439	fiziska persona	Vladimirs	0,38 ha
9.	78800040450	fiziska persona		0,85 ha

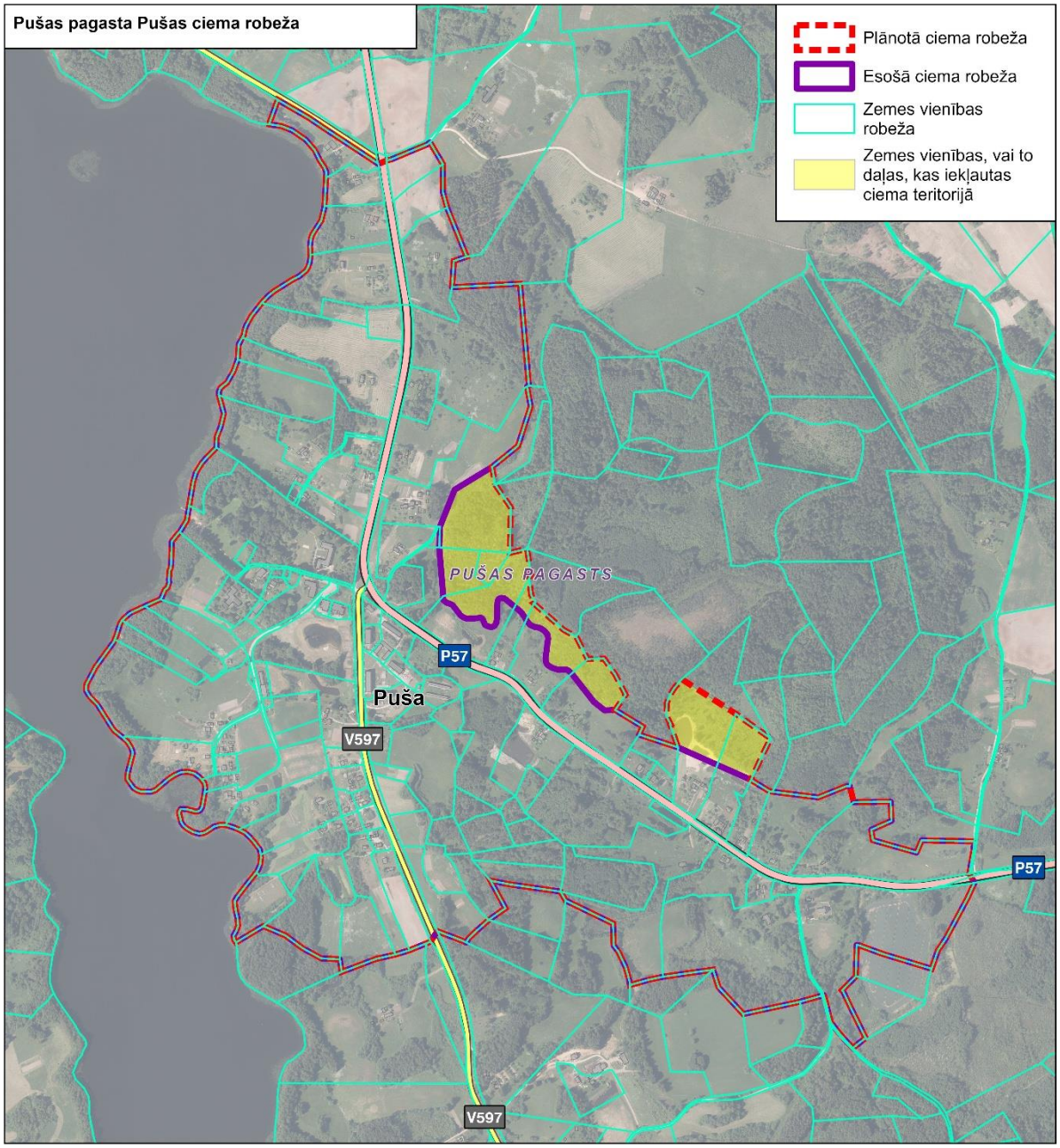

Rikava (Rikavas pagasts)

Ciema kopējā platība samazināta no 110,5 ha uz 106,5 ha.

Izslēgtās zemes vienības vai to daļas no ciema teritorijas

Nr. p.k.	Zemes vienības kadastra numurs	Zemes vienības piederība	Zemes vienības nosaukums	Platība
1.	78820070189	juridiska persona	Meža Kadiķi	0,95 ha
2.	78820070440	pašvaldība	Rikava-Uguļova	0,09 ha
3.	78820070536	pašvaldība	Kapi	3,05 ha

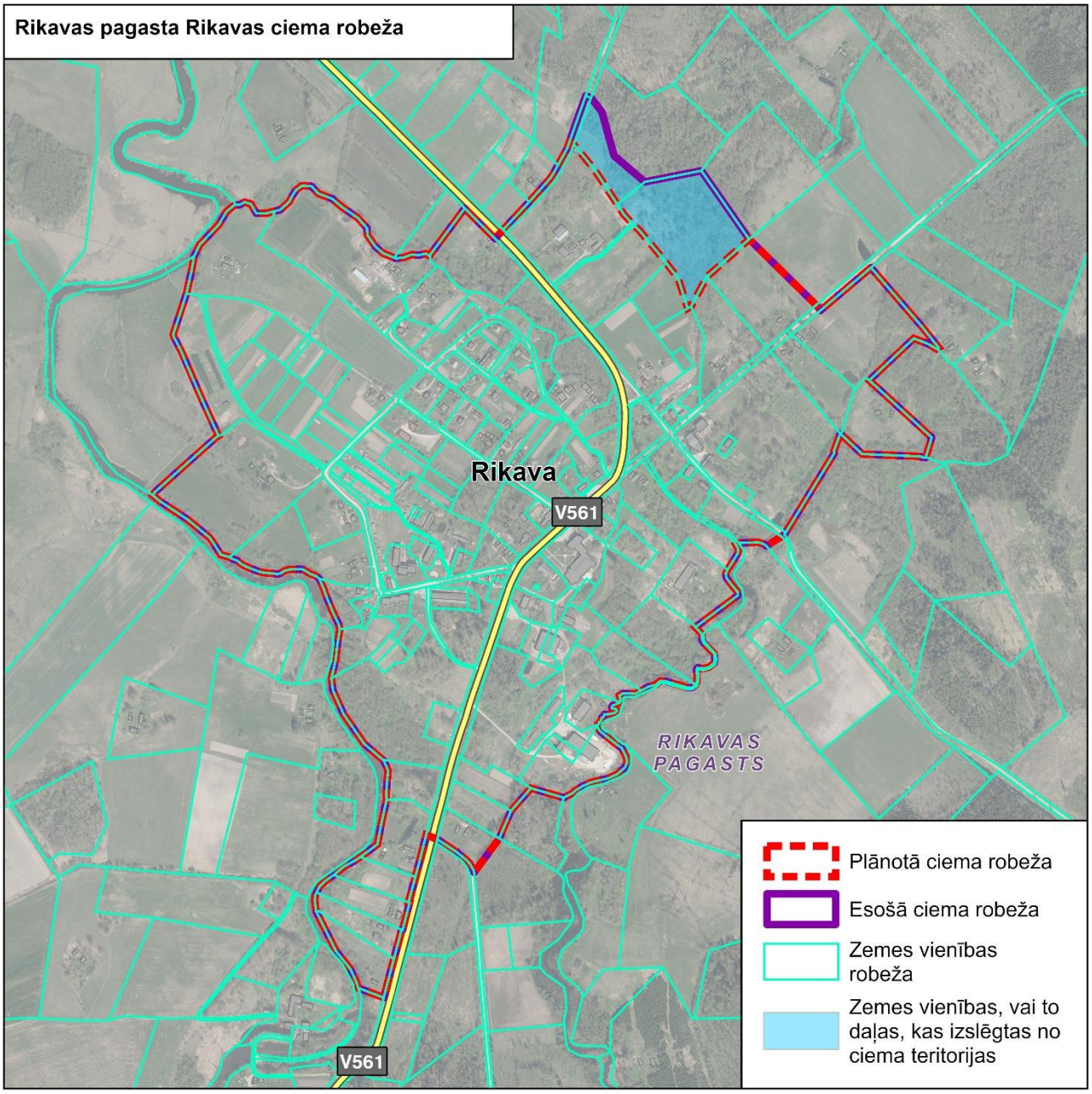

Ciskādi (Sakstagala pagasts)

Ciema teritorija netika grozīta. Platība – 78,3 ha.

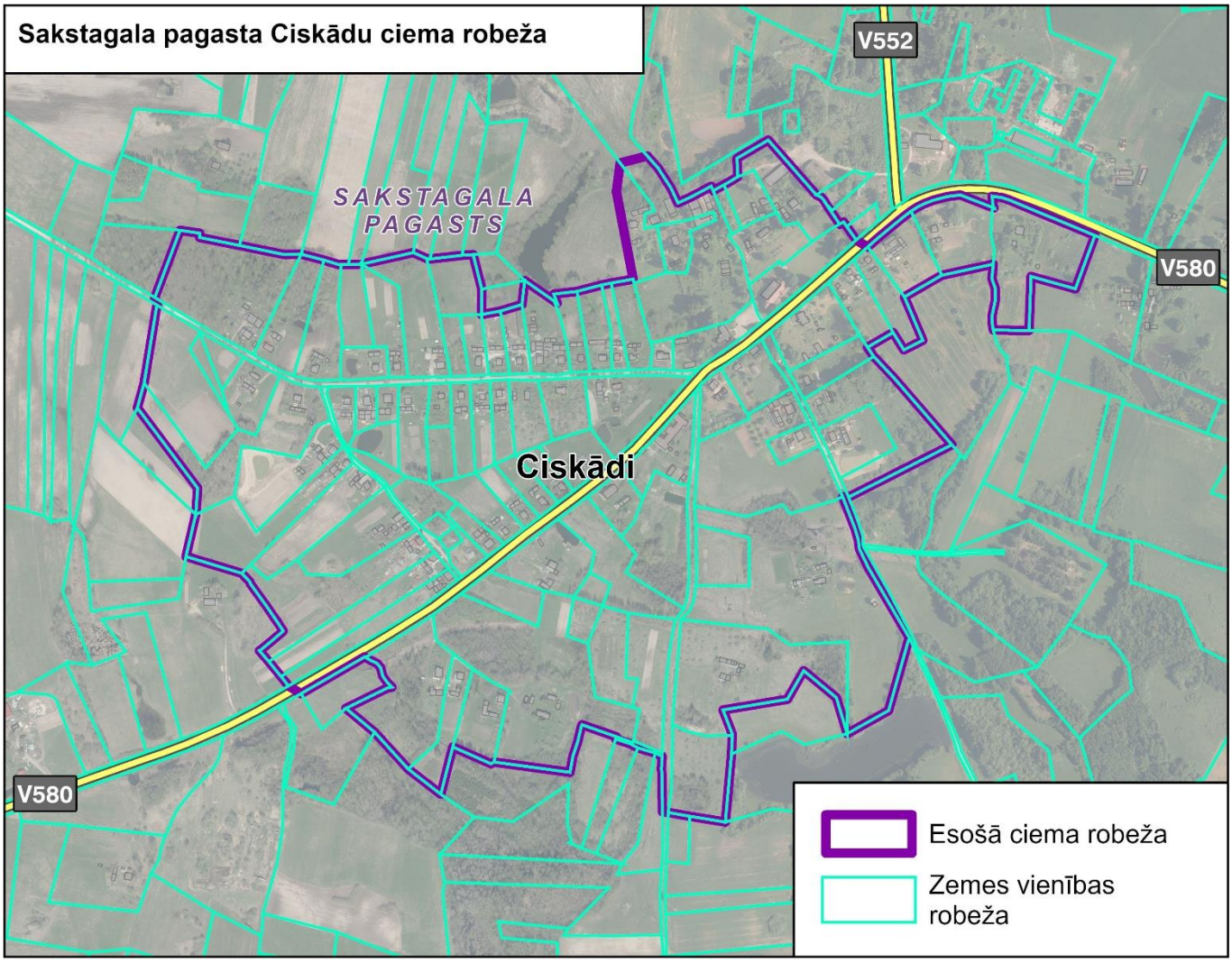

Sakstagals (Sakstagala pagasts)

Ciema kopējā platība samazināta no 80,6 ha uz 80,1 ha.

Pievienotās zemes vienības vai to daļas ciema teritorijai

Nr. p.k.	Zemes vienības kadastra numurs	Zemes vienības piederība	Zemes vienības nosaukums	Platība
1.	78860030499	pašvaldība	Stacijas iela	0,09 ha

Izslēgtās zemes vienības vai to daļas no ciema teritorijas

Nr. p.k.	Zemes vienības kadastra numurs	Zemes vienības piederība	Zemes vienības nosaukums	Platība
1.	78860030058	fiziska persona	Doroščonoki	0,53 ha
2.	78860030283	fiziska persona	Lazdas	0,02 ha
3.	78860030286	fiziska persona	Ravīne	0,03 ha

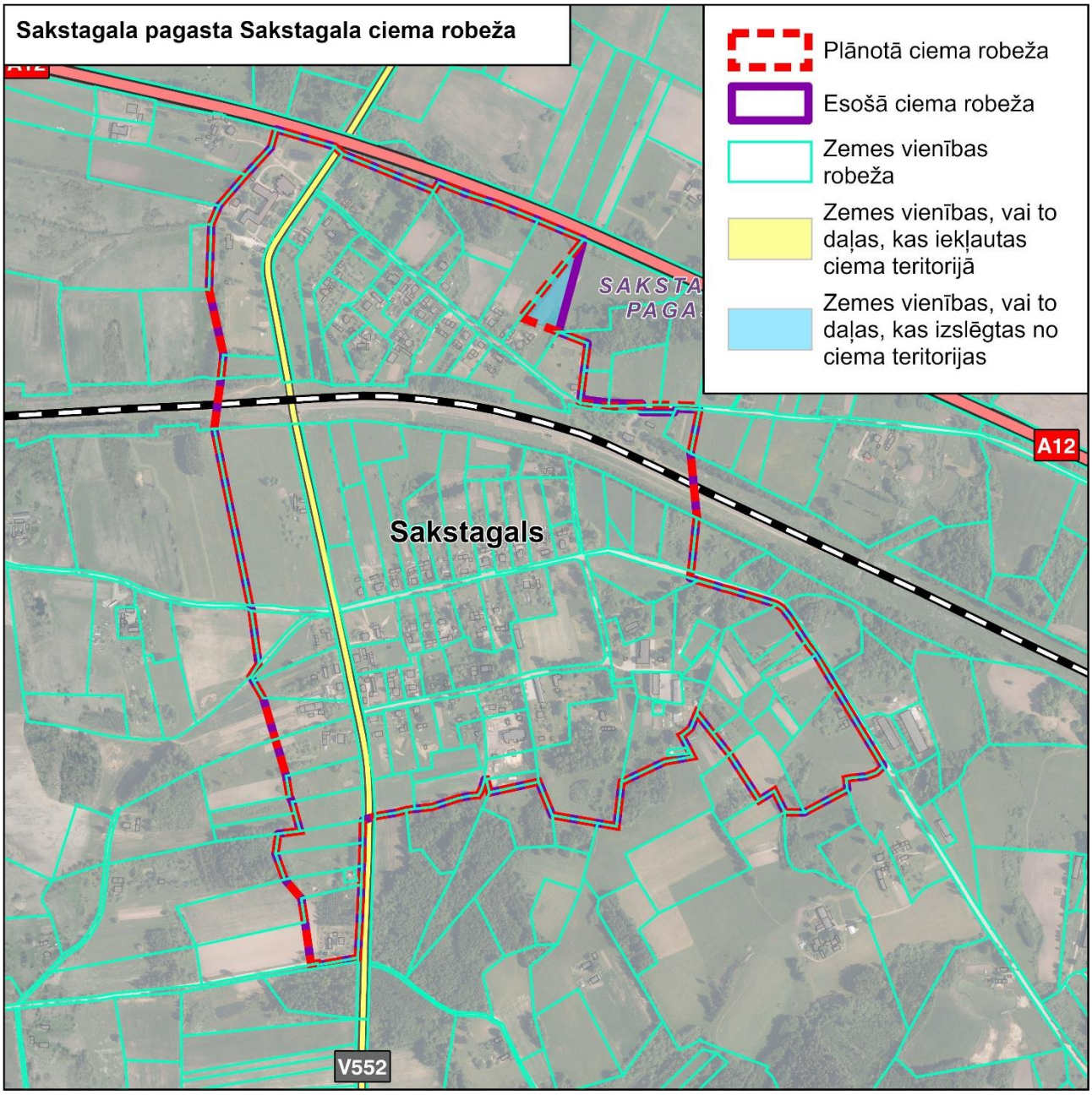

Uļjanova (Sakstagala pagasts)

Ciema kopējā platība palielināta no 60,4 ha uz 69,6 ha.

Pievienotās zemes vienības vai to daļas ciema teritorijai

Nr. p.k.	Zemes vienības kadastra numurs	Zemes vienības piederība	Zemes vienības nosaukums	Platība
1.	78860020067	fiziska persona	Akācijas	0,79 ha
2.	78860020122	fiziska persona	Avots	0,23 ha
3.	78860020153	pašvaldība	Cēlums	0,18 ha
4.	78860020187	fiziska persona		0,24 ha
5.	78860020459	juridiska persona	Stolin	0,60 ha
6.	78860020468	pašvaldība	Sakstagala pagasta koplietošanas ceļi	0,23 ha
7.	78860020537	pašvaldība		0,10 ha

Izslēgtās zemes vienības vai to daļas no ciema teritorijas

Nr. p.k.	Zemes vienības kadastra numurs	Zemes vienības piederība	Zemes vienības nosaukums	Platība
1.	78860020039	fiziska persona	Alkšņi	3,48 ha
2.	78860020131	fiziska persona	Smilšu iela 11	0,26 ha
3.	78860020142	pašvaldība		0,48 ha
4.	78860020146	fiziska persona		0,63 ha
5.	78860020148	fiziska persona	Juki 1	1,25 ha
6.	78860020149	fiziska persona	Juki	0,53 ha
7.	78860020151	pašvaldība	Cēlums	0,34 ha
8.	78860020163	fiziska persona	Strautiņš	0,29 ha
9.	78860020174	pašvaldība		0,22 ha
10.	78860020176	pašvaldība		0,18 ha
11.	78860020186	fiziska persona		0,11 ha
12.	78860020189	pašvaldība		0,26 ha
13.	78860020202	fiziska persona	Zīles	0,50 ha
14.	78860020207	fiziska persona	Dzīles	0,31 ha
15.	78860020233	fiziska persona	Neļķes	0,36 ha
16.	78860020245	fiziska persona	Mihailova	0,93 ha
17.	78860020470	pašvaldība	Sakstagala pagasta koplietošanas ceļi	0,07 ha
18.	78860020540	fiziska persona	Bumerangs	0,18 ha
19.	78860020547	pašvaldība		0,17 ha
20.	78860020550	fiziska persona	Galdnīki 2	1,03 ha

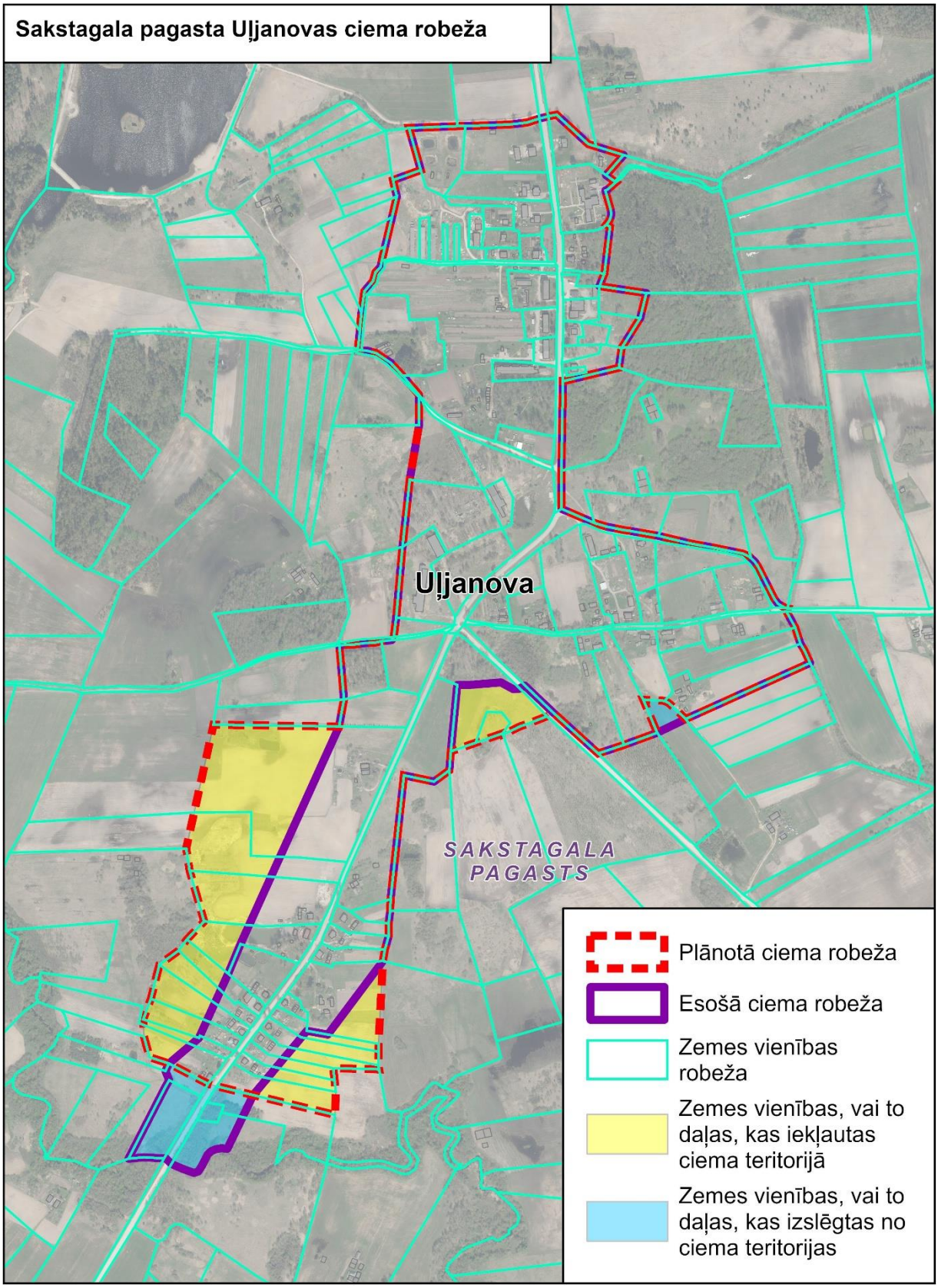
Sakstagala pagasta Uļjanovas ciema robeža
Uļjanova
SAKSTAGALA PAGASTS
Plānotā ciema robeža
Esošā ciema robeža
Zemes vienības robeža
Zemes vienības, vai to daļas, kas iekļautas ciema teritorijā
Zemes vienības, vai to daļas, kas izslēgtas no ciema teritorijas

Gornica (Silmalas pagasts)

Ciema kopējā platība palielināta no 49,7 ha uz 49,9 ha.

Pievienotās zemes vienības vai to daļas ciema teritorijai

Nr. p.k.	Zemes vienības kadastra numurs	Zemes vienības piederība	Zemes vienības nosaukums	Platība
1.	78880140033	fiziska persona	Ezeri	0,05 ha
2.	78880140167	fiziska persona	Upmala 1	0,09 ha
3.	78880140300	fiziska persona	Čakstiņi	0,04 ha
4.	78880140355	pašvaldība		0,003 ha
5.	78880140438	pašvaldība	Upmola	0,00 ha
6.	78880140438	pašvaldība	Upmola	0,06 ha

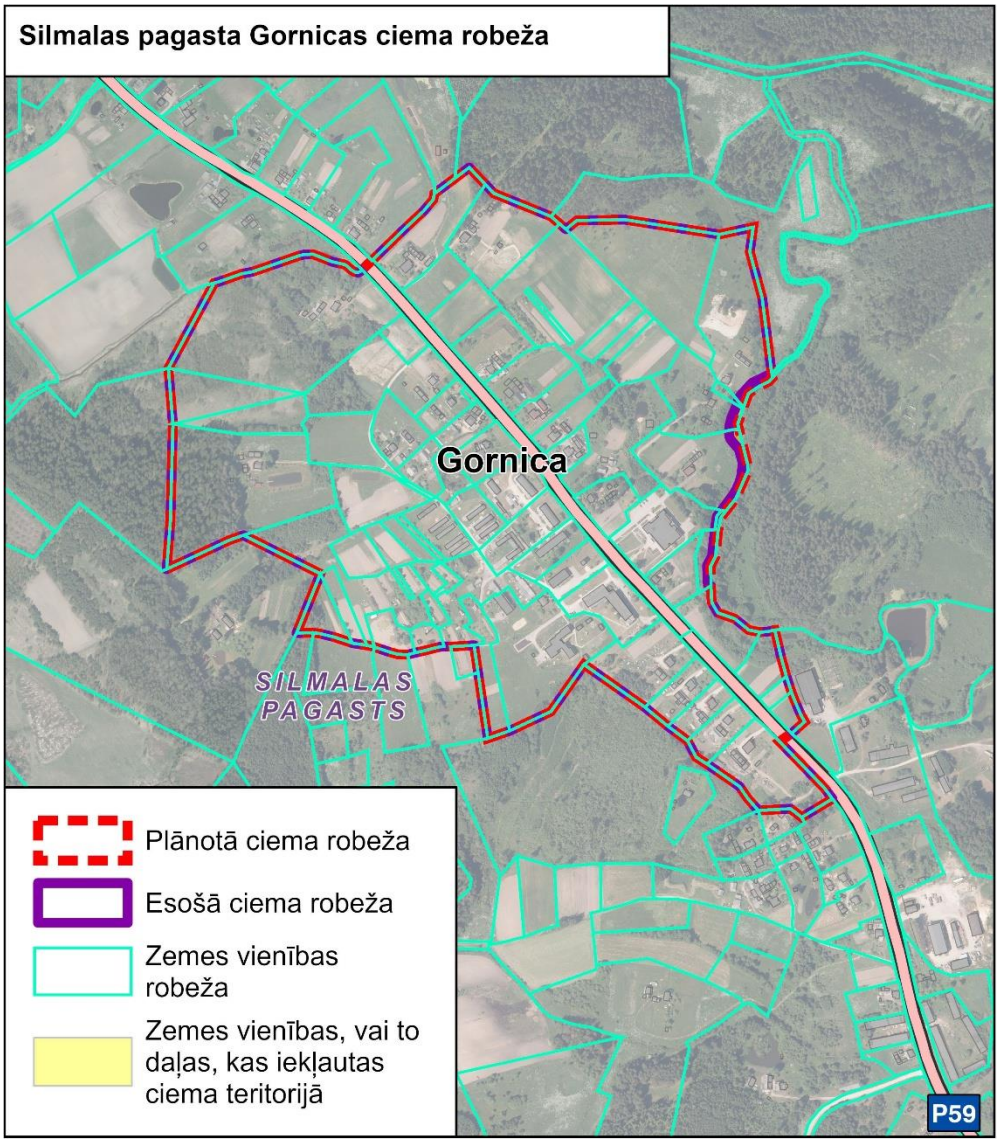

Kruki (Silmalas pagasts)

Ciema kopējā platība palielināta no 137,8 ha uz 136,3 ha.

Izslēgtās zemes vienības vai to daļas no ciema teritorijas

Nr. p.k.	Zemes vienības kadastra numurs	Zemes vienības piederība	Zemes vienības nosaukums	Platība
1.	78880070390	pašvaldība		0,67 ha
2.	78880073021	valsts	V582	0,76 ha

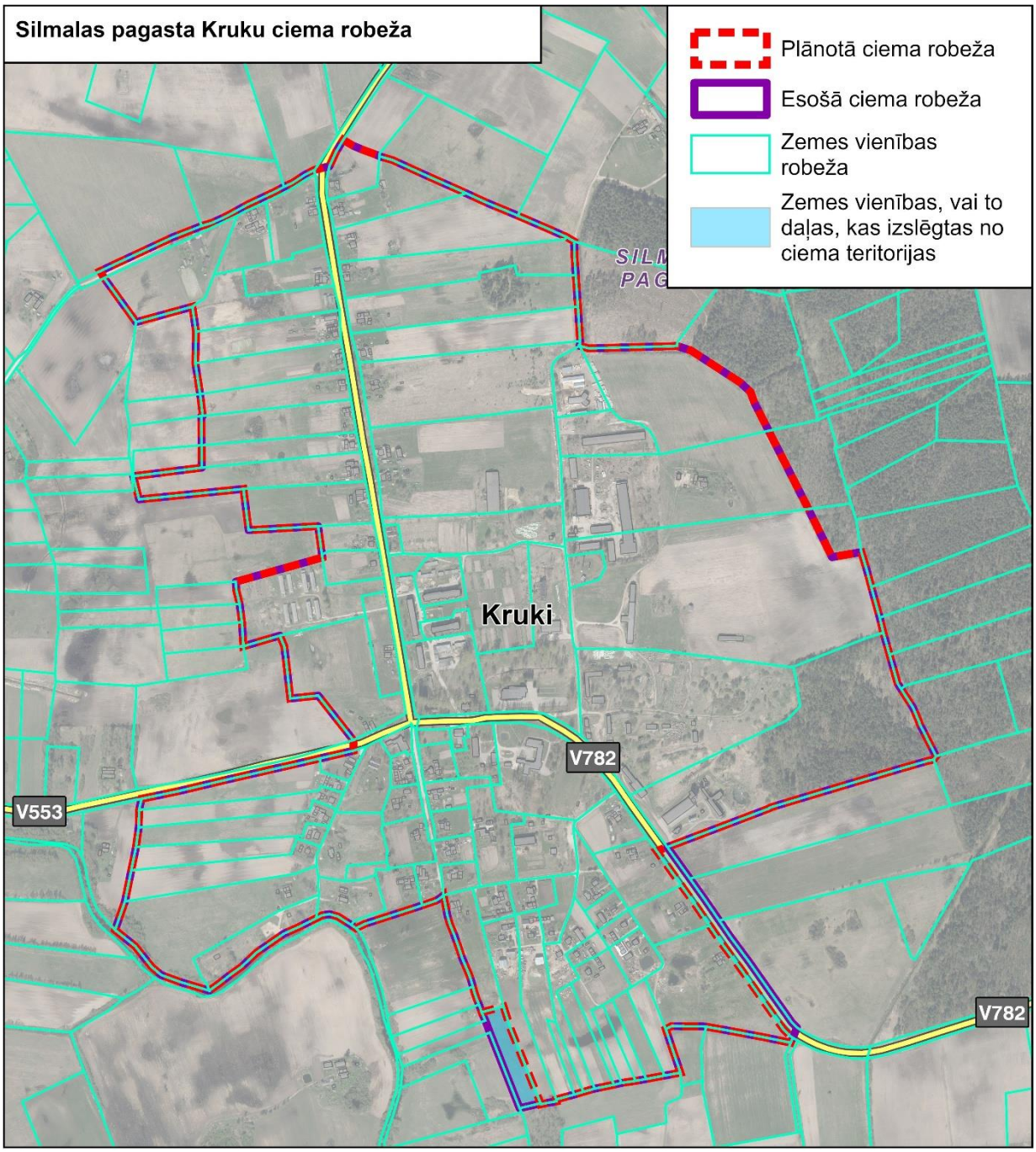

Prezma (Silmalas pagasts)

Ciema kopējā platība samazināta no 63,1 ha uz 58,3 ha.

Pievienotās zemes vienības vai to daļas ciema teritorijai

Nr. p.k.	Zemes vienības kadastra numurs	Zemes vienības piederība	Zemes vienības nosaukums	Platība
1.	78880100068	pašvaldība	Dzirnavas	0,57 ha
2.	78880100158	pašvaldība	Elkšņu mājas	1,66 ha
3.	78880100160	pašvaldība	Elkšņu mājas	0,62 ha
4.	78880100247	fiziska persona	Lozda	0,53 ha
5.	78880100258	pašvaldība	Stolbiki	1,13 ha

Izslēgtās zemes vienības vai to daļas no ciema teritorijas

Nr. p.k.	Zemes vienības kadastra numurs	Zemes vienības piederība	Zemes vienības nosaukums	Platība
1.	78880100162	fiziska persona	Dzirnavas	9,22 ha

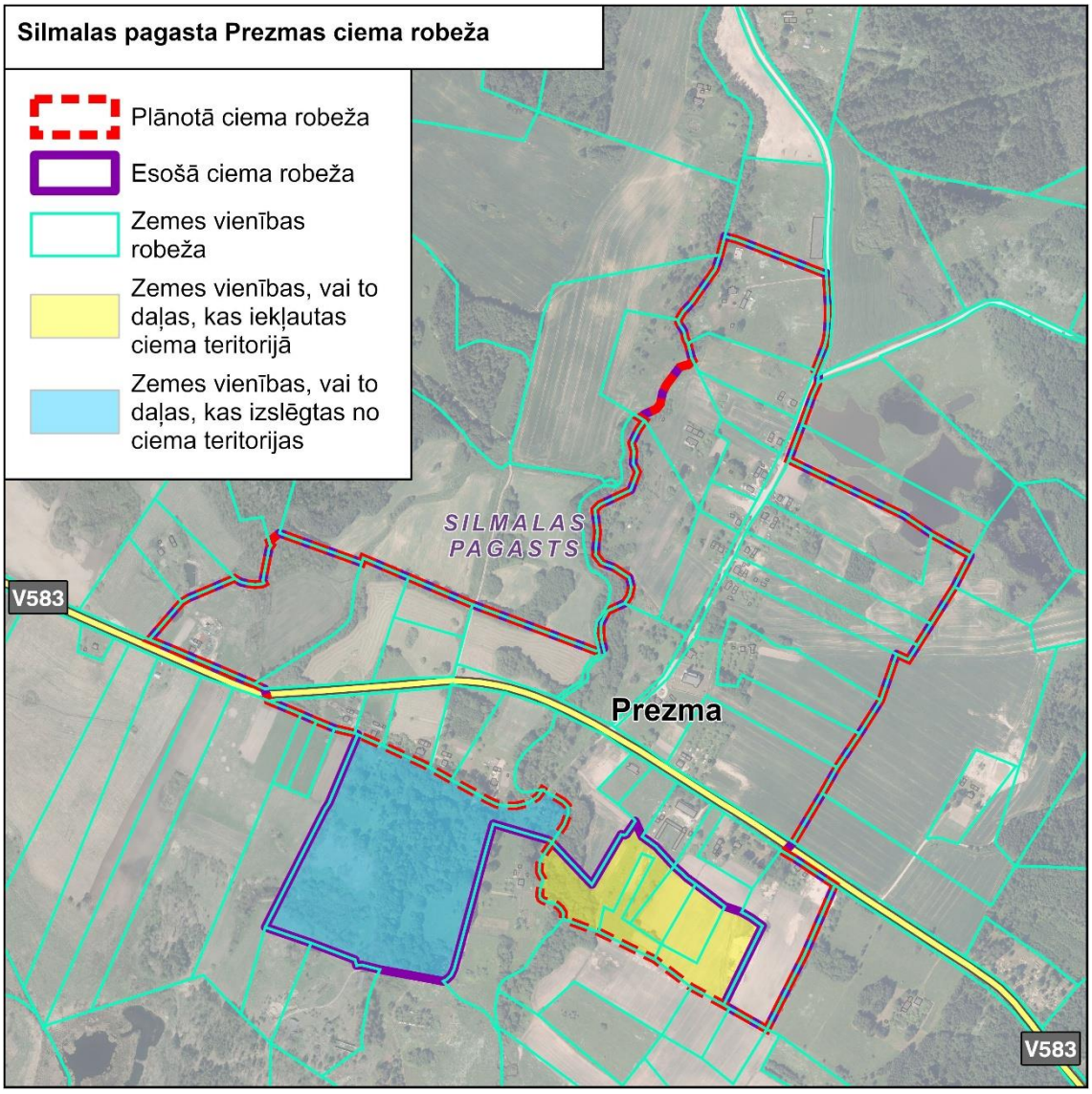

Rogoviki-Štikāni (Silmalas pagasts)

Ciema kopējā platība samazināta no 201,8 ha uz 188,9 ha.

Pievienotās zemes vienības vai to daļas ciema teritorijai

Nr. p.k.	Zemes vienības kadastra numurs	Zemes vienības piederība	Zemes vienības nosaukums	Platība
1.	78880120036	fiziska persona	Lazdas	13,22 ha
2.	78880120135	pašvaldība	Rogoviki	1,14 ha
3.	78880120136	fiziska persona	Liepu mājas	2,12 ha
4.	78880122003	pašvaldība	Rogoviki-Rogoviki	0,09 ha

Izslēgtās zemes vienības vai to daļas no ciema teritorijas

Nr. p.k.	Zemes vienības kadastra numurs	Zemes vienības piederība	Zemes vienības nosaukums	Platība
1.	68740050145	fiziska persona	Kaktusi	0,79 ha
2.	68760060012	fiziska persona	Spārītes	0,79 ha
3.	68760060046	fiziska persona	Avotiņi	1,00 ha
4.	68760060048	fiziska persona	Lazdaine	1,62 ha
5.	68760060145	pašvaldība		1,84 ha
6.	68760060213	pašvaldība		0,75 ha
7.	68760060218			0,72 ha
8.	68760060231	pašvaldība	Pagasta ceļi	0,47 ha
9.	68760060273	pašvaldība	Laukarāji	0,31 ha
10.	68760060368	fiziska persona	Sovvaļnīks	0,33 ha
11.	68760060370	fiziska persona	Mežlejas	0,17 ha
12.	68760060371	fiziska persona	Rožkalni	0,19 ha
13.	68760060375	fiziska persona	Sils	0,15 ha
14.	78880120012	fiziska persona	Karpoviči	0,20 ha
15.	78880120014	juridiska persona	Asterītes	1,58 ha
16.	78880120049	fiziska persona	Bērziņmājas	1,81 ha
17.	78880120050	fiziska persona	Medņi	0,44 ha
18.	78880120051	fiziska persona	Līkumiņi	0,38 ha
19.	78880120053	pašvaldība	Štikani	0,39 ha
20.	78880120064	fiziska persona	Bite	2,29 ha
21.	78880120074	pašvaldība	Čači	0,92 ha
22.	78880120235	pašvaldība	Spuldzītes	0,56 ha

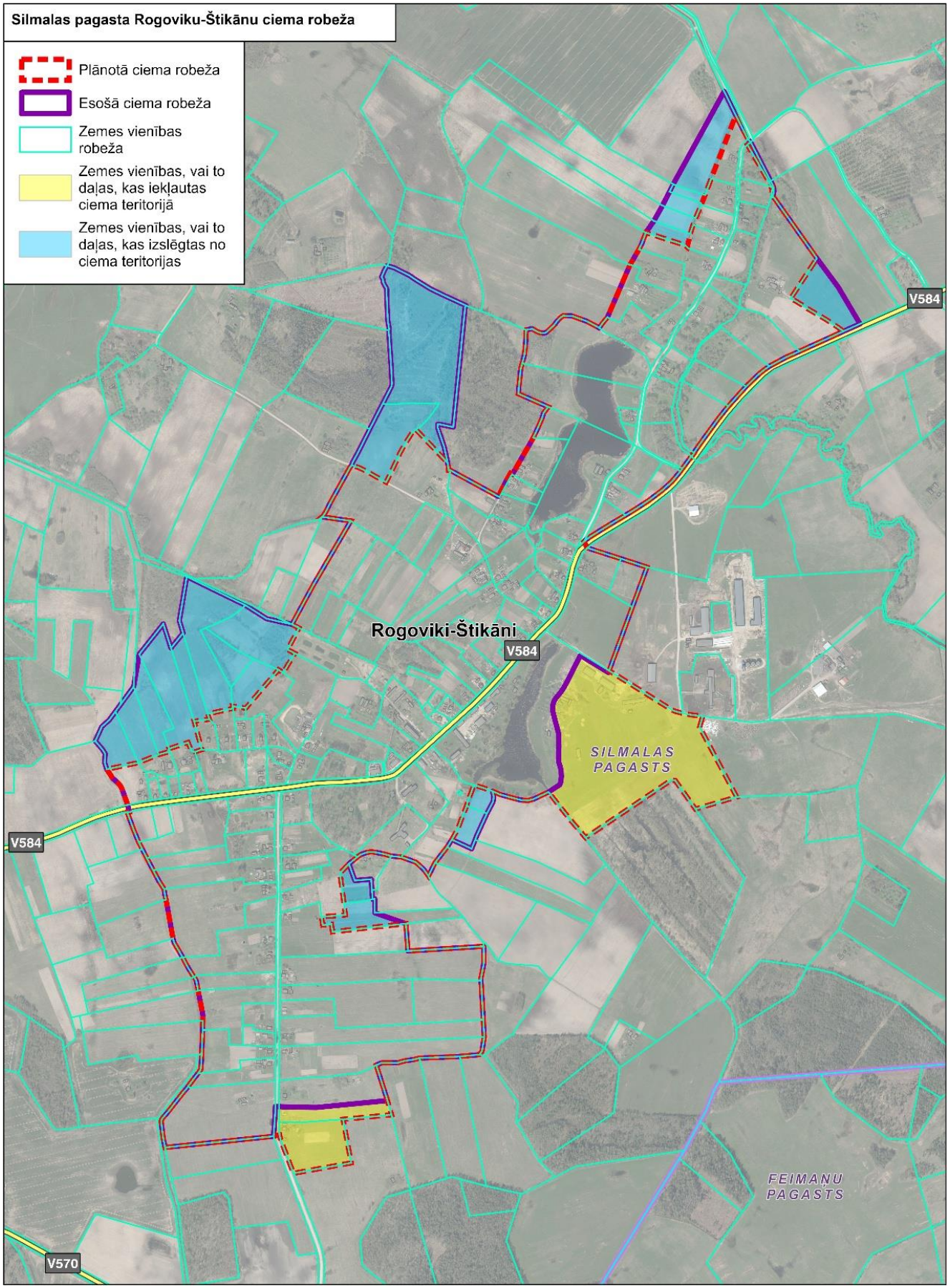
Silmalas pagasta Rogoviku-Štikānu ciema robeža
Plānotā ciema robeža
Esošā ciema robeža
Zemes vienības robeža
Zemes vienības, vai to daļas, kas iekļautas ciema teritorijā
Zemes vienības, vai to daļas, kas izslēgtas no ciema teritorijas
V584
Rogoviki-Štikāni
V584
SILMALAS PAGASTS
V584
FEIMAŅU PAGASTS
V570

Tiskādi (Silmalas pagasts)

Ciema teritorija netika grozīta. Platība – 204,4 ha.

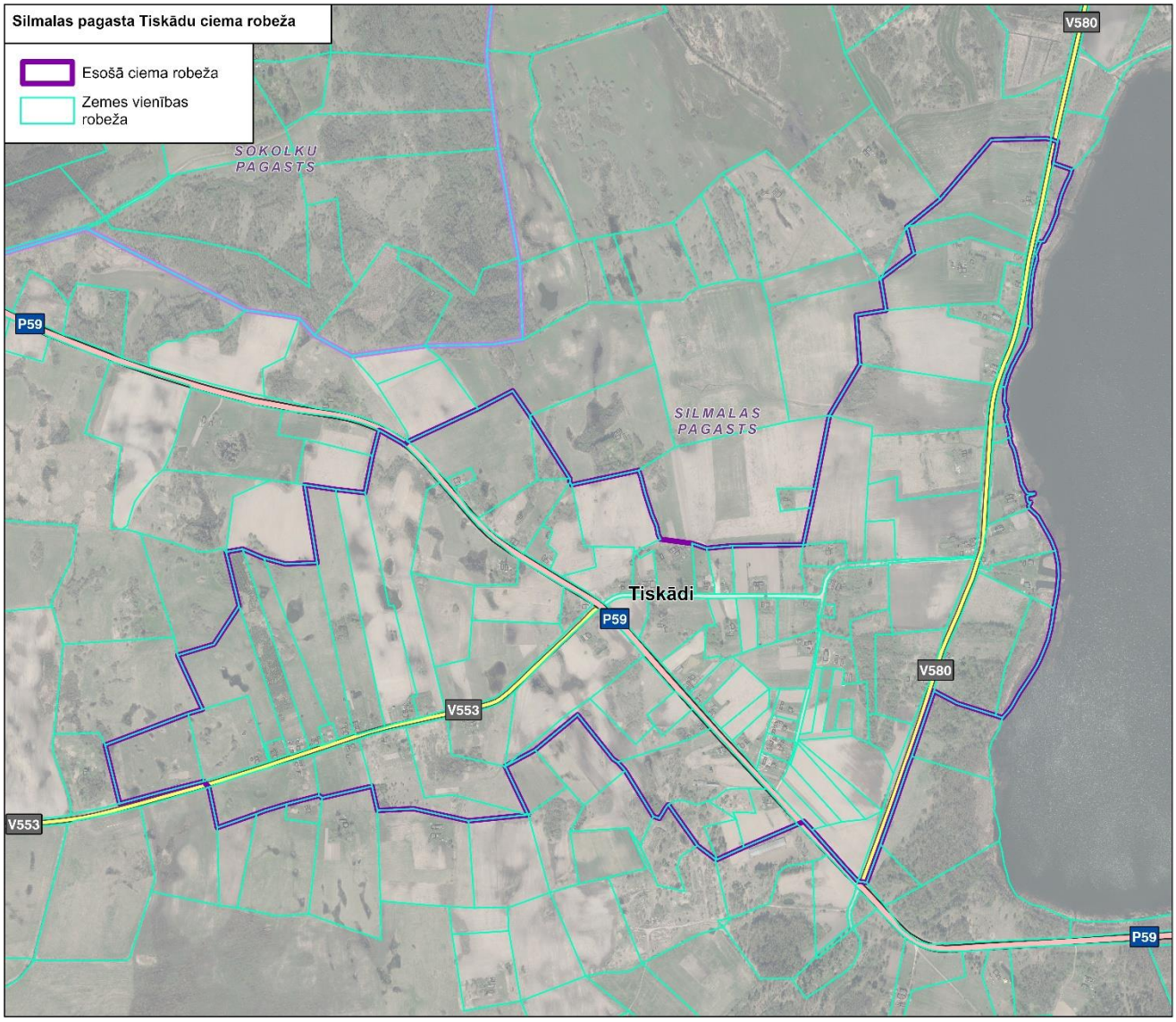

Vecružina (Silmalas pagasts)

Ciema kopējā platība samazināta no 262,9 ha uz 262,7 ha.

Izslēgtās zemes vienības vai to daļas no ciema teritorijas

Nr. p.k.	Zemes vienības kadastra numurs	Zemes vienības piederība	Zemes vienības nosaukums	Platība
1.	78880010006	fiziska persona	Zaļā Zeme	0,09 ha
2.	78880010177	fiziska persona	Ligzdiņa 2	0,10 ha

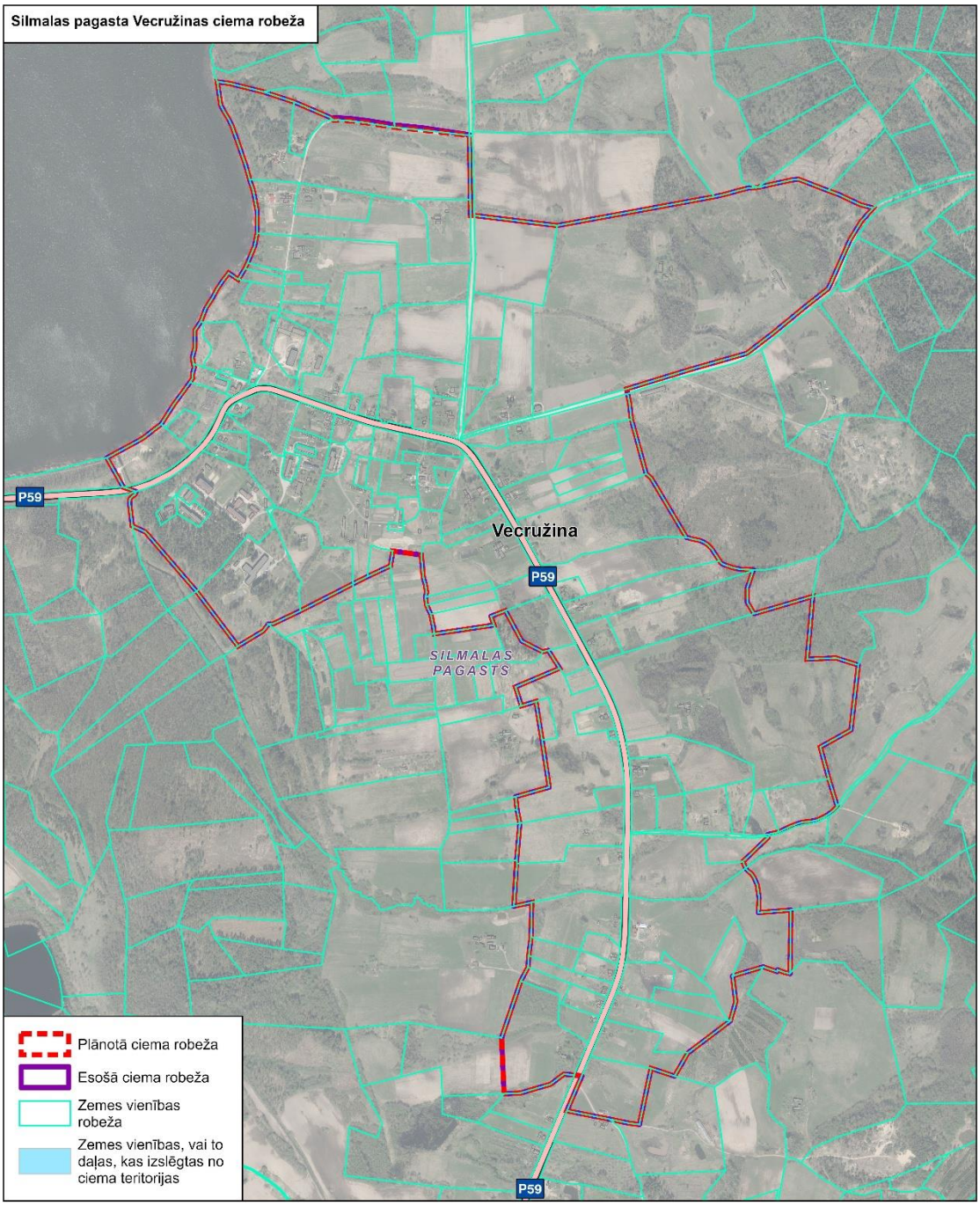

Strupļi (Sokolku pagasts)

Ciema teritorija netika grozīta. Platība – 24,4 ha.

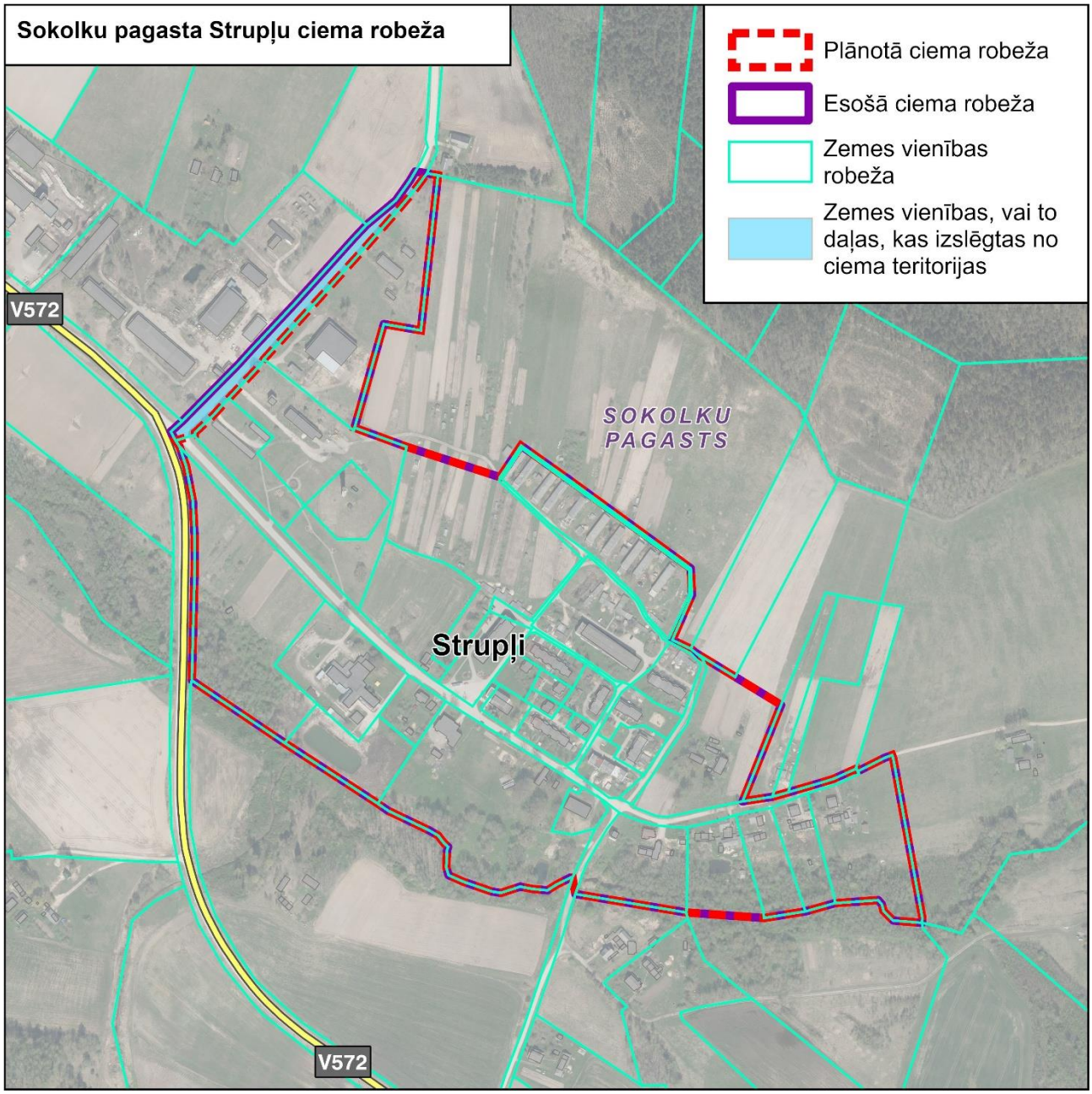

Rosica (Stoļerovas pagasts)

Ciema teritorija netika grozīta. Platība – 49,3 ha.

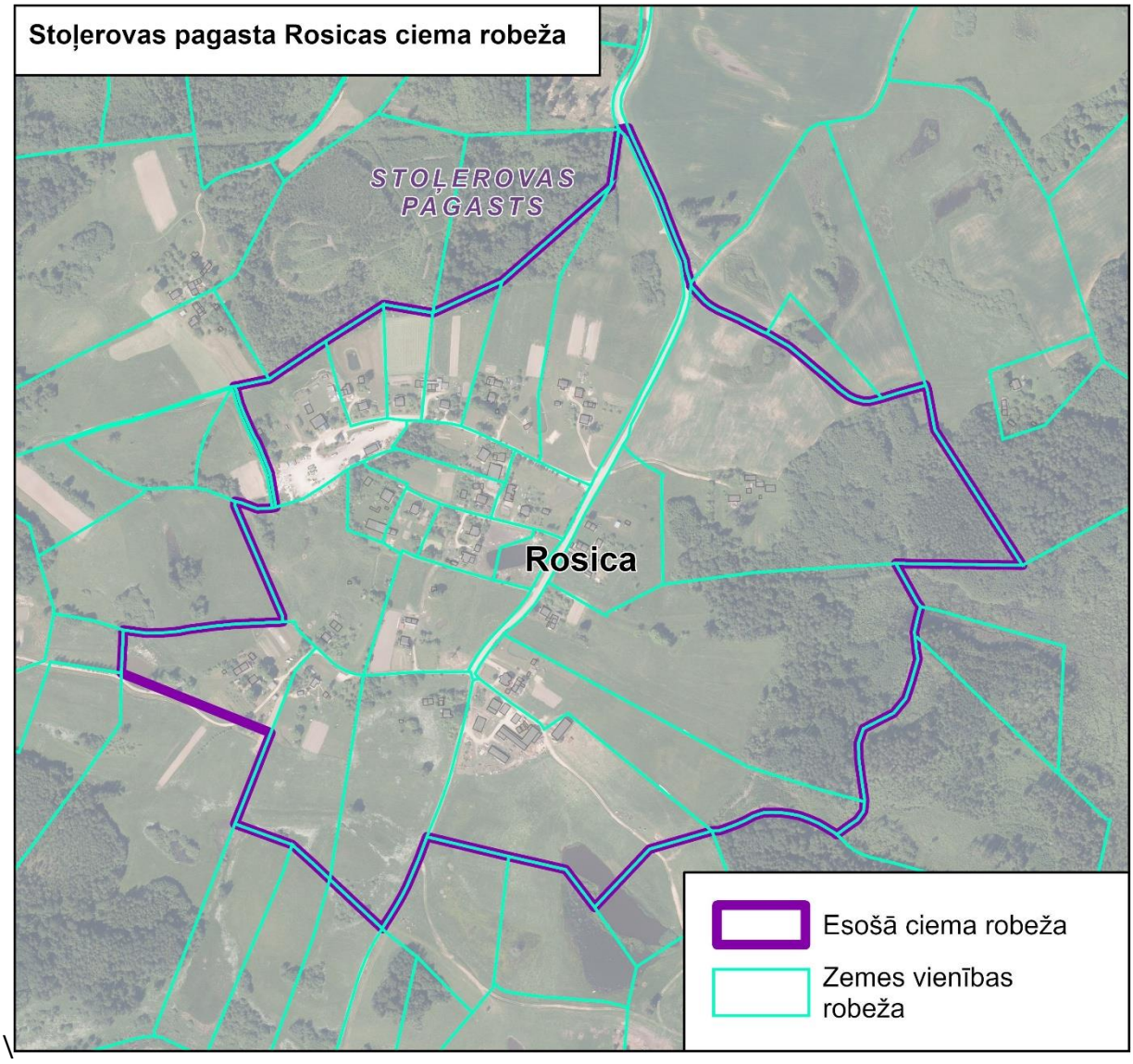

Stoļerova (Stoļerovas pagasts)

Ciema kopējā platība samazināta no 112,9 ha uz 107,4 ha.

Izslēgtās zemes vienības vai to daļas no ciema teritorijas

Nr. p.k.	Zemes vienības kadastra numurs	Zemes vienības piederība	Zemes vienības nosaukums	Platība
1.	78920020215	juridiska persona	Vissvētās Trīsvienības Romas Katoļu dr.	4,32 ha
2.	78920020218	pašvaldība	Stoļerovas s.	0,88 ha
3.	78920020506	pašvaldība	Stoļerova - Poludni	0,004 ha
4.	78920023002	valsts	V579	0,07 ha

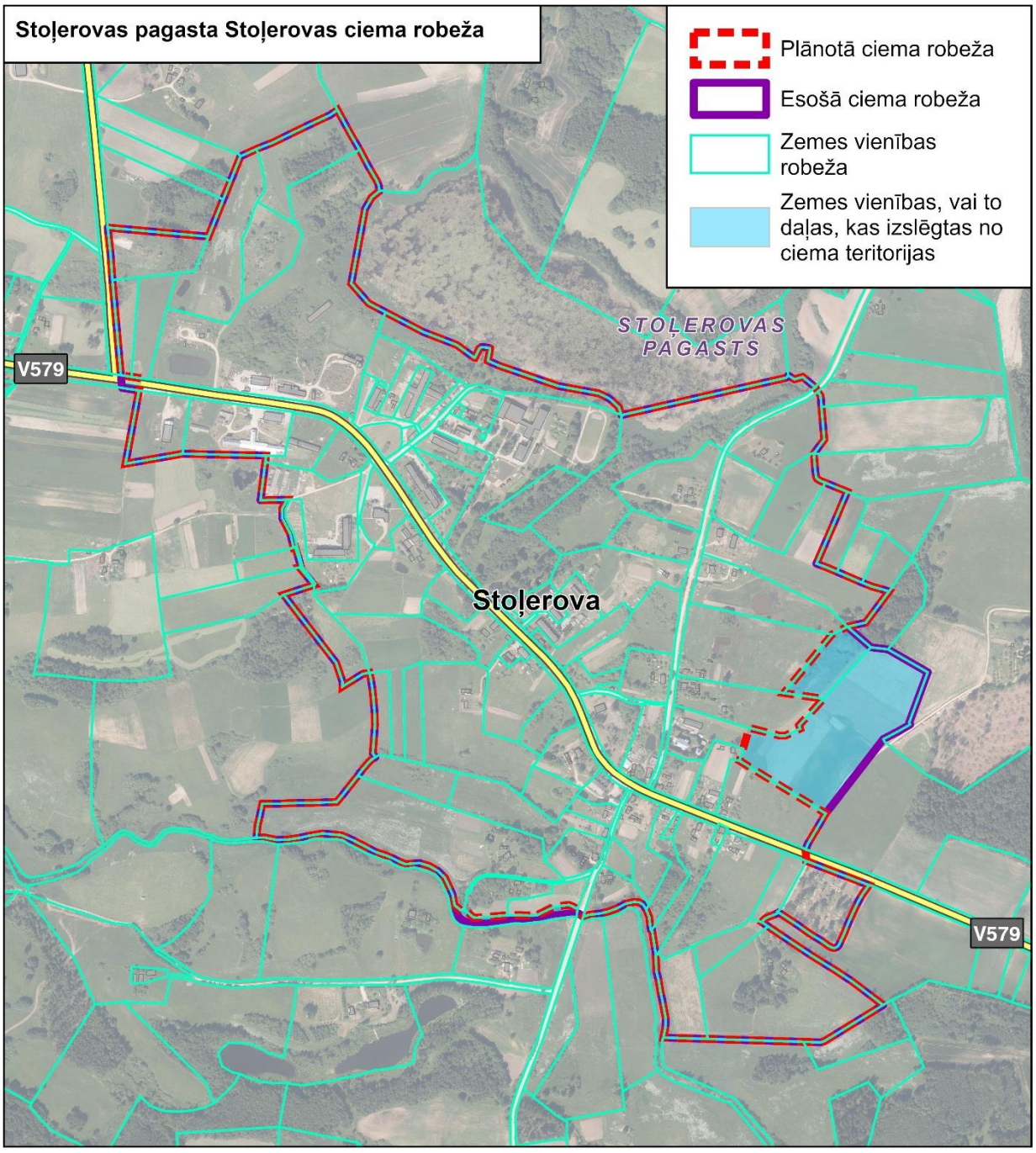

Strūžāni (Stružānu pagasts)

Ciema kopējā platība samazināta no 95,9 ha uz 94,3 ha.

Pievienotās zemes vienības vai to daļas ciema teritorijai

Nr. p.k.	Zemes vienības kadastra numurs	Zemes vienības piederība	Zemes vienības nosaukums	Platība
1.	78940020032	fiziska persona		0,58 ha
2.	78940020053	fiziska persona	Jasmīni	1,04 ha

Izslēgtās zemes vienības vai to daļas no ciema teritorijas

Nr. p.k.	Zemes vienības kadastra numurs	Zemes vienības piederība	Zemes vienības nosaukums	Platība
1.	78540070231	pašvaldība	Gorsāni	0,61 ha
2.	78540070415	pašvaldība	Bebrukakti	0,51 ha
3.	78540073014	valsts	V555	1,04 ha
4.	78940020225	pašvaldība		0,58 ha
5.	78940020282	pašvaldība		0,23 ha
6.	78940020296	pašvaldība		1,42 ha
7.	78940020384	pašvaldība	Klondaika	1,04 ha

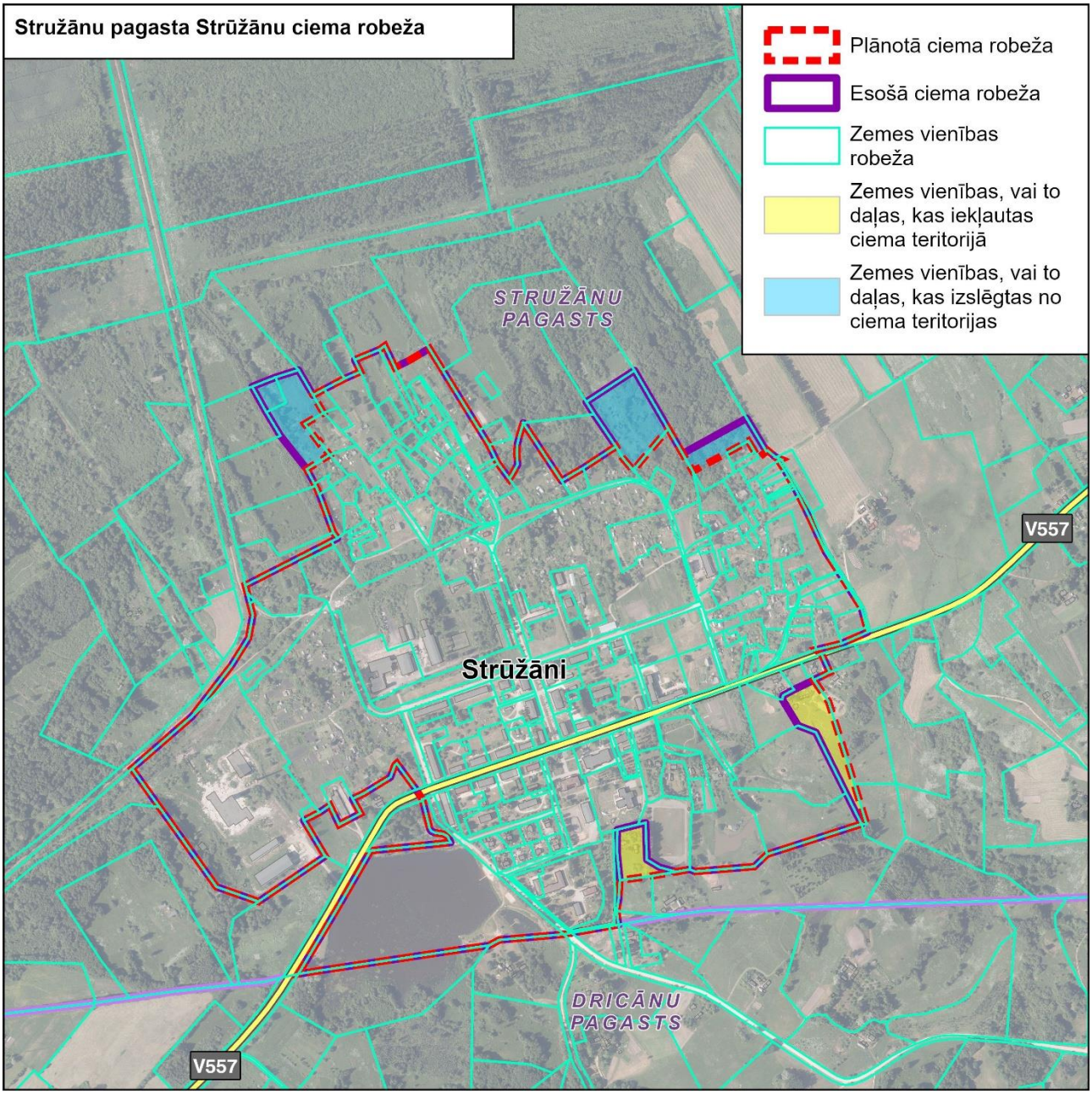
Stružānu pagasta Strūžānu ciema robeža
Plānotā ciema robeža
Esošā ciema robeža
Zemes vienības robeža
Zemes vienības, vai to daļas, kas iekļautas ciema teritorijā
Zemes vienības, vai to daļas, kas izslēgtas no ciema teritorijas
STRUŽĀNU PAGASTS
Strūžāni
V557
V557
DRICĀNU PAGASTS

Adamova (Vērēmu pagasts)

Ciema teritorija netika grozīta. Platība – 29,5 ha.

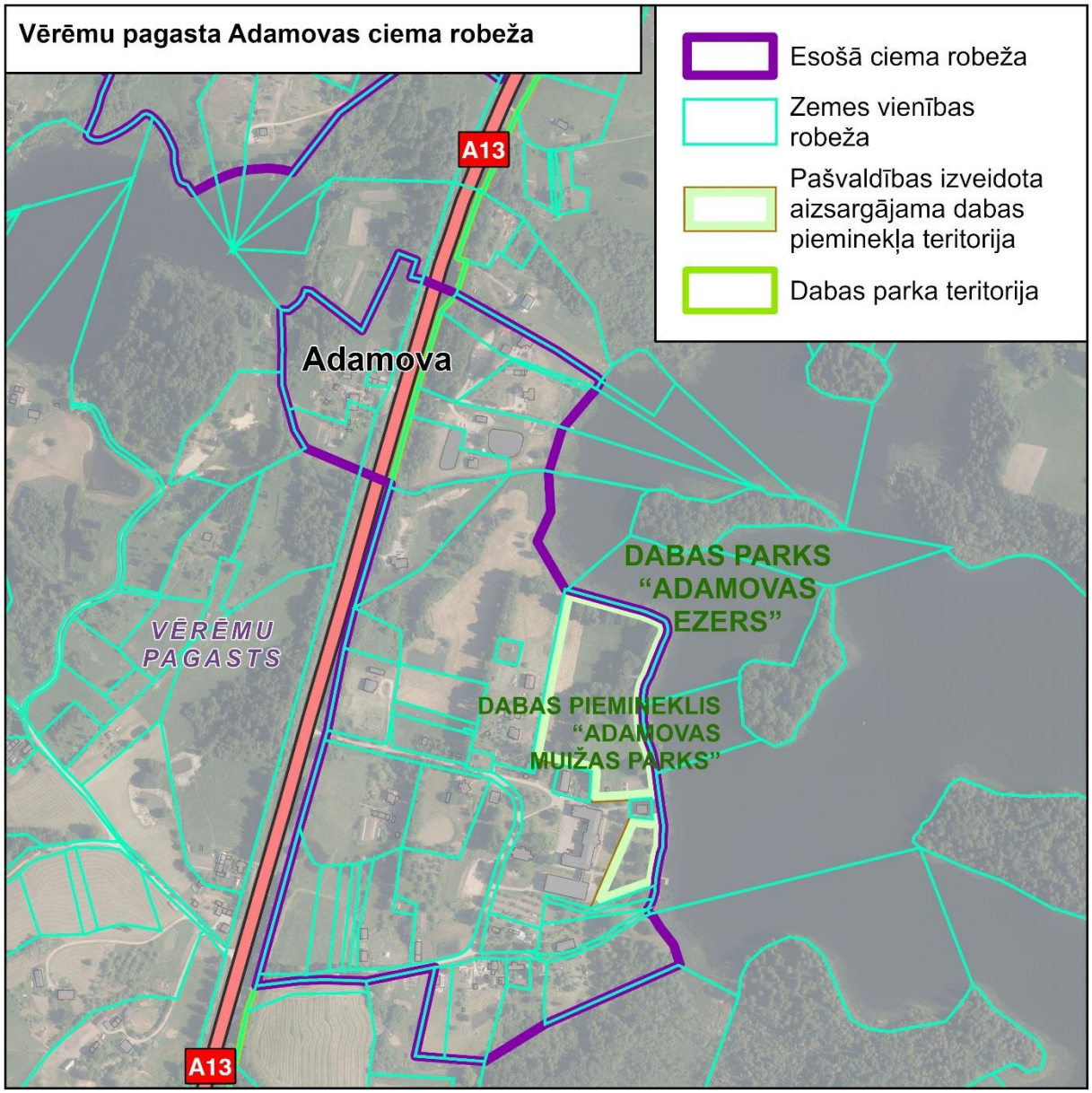

Djogi (Vērēmu pagasts)

Ciema teritorija netika grozīta. Platība – 213,4 ha.

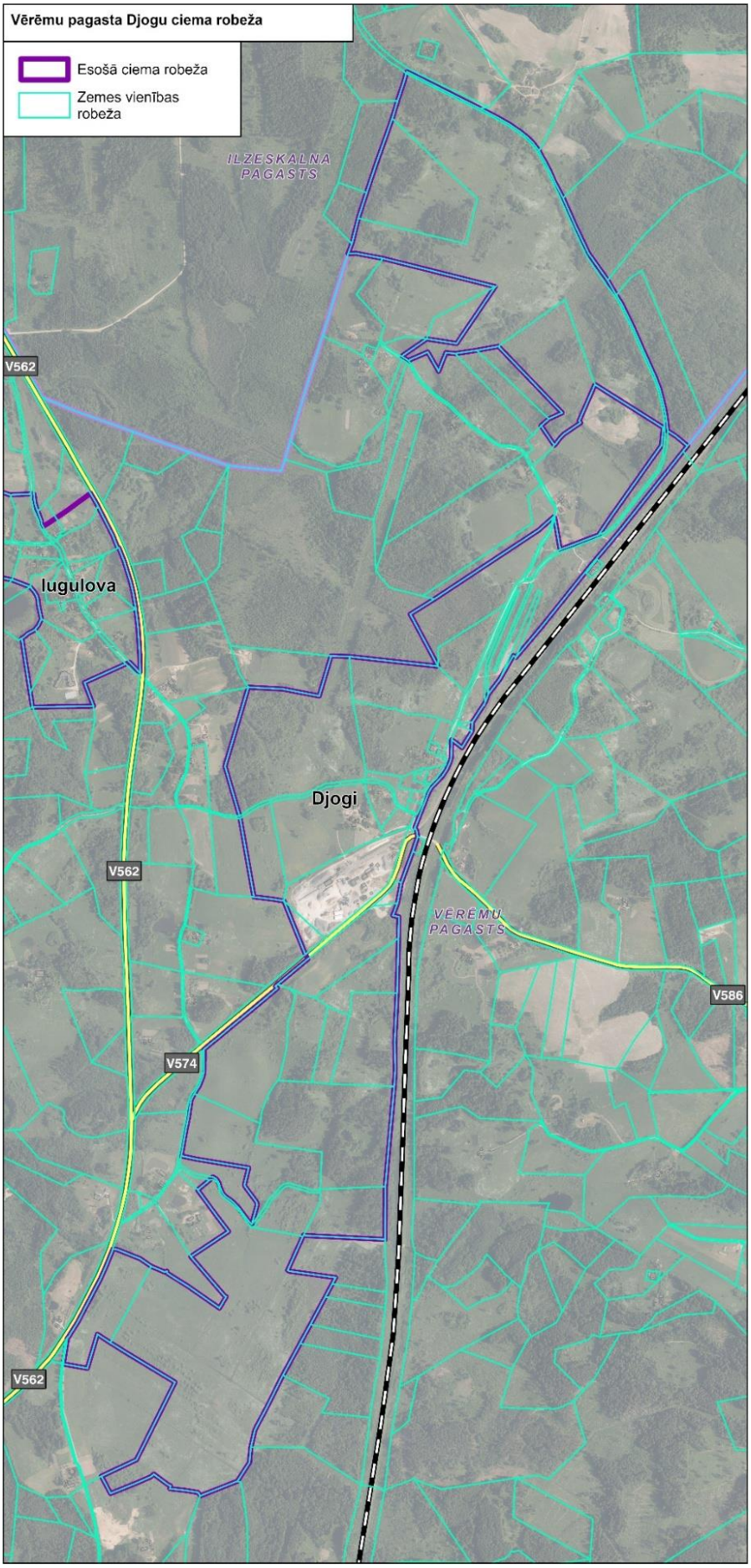

Iugulova (Vērēmu pagasts)

Ciema kopējā platība palielināta no 25,7 ha uz 25,9 ha.

Pievienotās zemes vienības vai to daļas ciema teritorijai

Nr. p.k.	Zemes vienības kadastra numurs	Zemes vienības piederība	Zemes vienības nosaukums	Platība
1.	78960030061	pašvaldība		0,24 ha

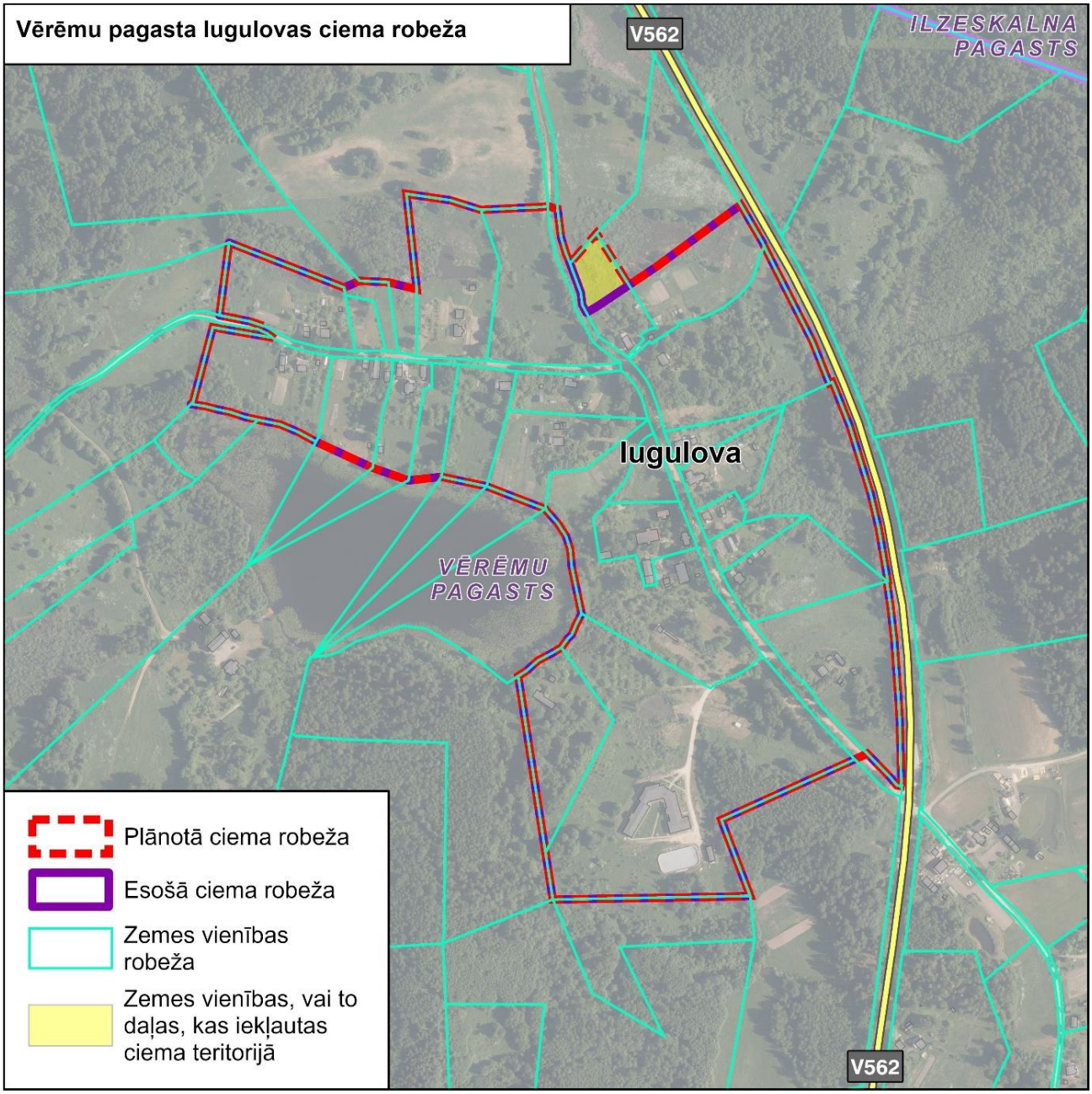

Sondori-Škeņeva (Vērēmu pagasts)

Ciema kopējā platība palielināta no 57,7 ha uz 61,05 ha.

Pievienotās zemes vienības vai to daļas ciema teritorijai

Nr. p.k.	Zemes vienības kadastra numurs	Zemes vienības piederība	Zemes vienības nosaukums	Platība
1.	78960040178	fiziska persona	Kalna Strautiņi	1,69 ha
2.	78960040238	fiziska persona	Vītollejas	0,73 ha
3.	78960040246	fiziska persona	Upespļavas	3,19 ha
4.	78960040363	pašvaldība	Pagasta ceļi	0,90 ha
5.	78960040364	pašvaldība	Pagasta ceļi	0,96 ha
6.	78960040417	pašvaldība	Pagasta ceļi	0,27 ha

Izslēgtās zemes vienības vai to daļas no ciema teritorijas

Nr. p.k.	Zemes vienības kadastra numurs	Zemes vienības piederība	Zemes vienības nosaukums	Platība
1.	78960040233	fiziska persona	Vārpa	1,26 ha
2.	78960043341	juridiska persona	V586	4,81 ha

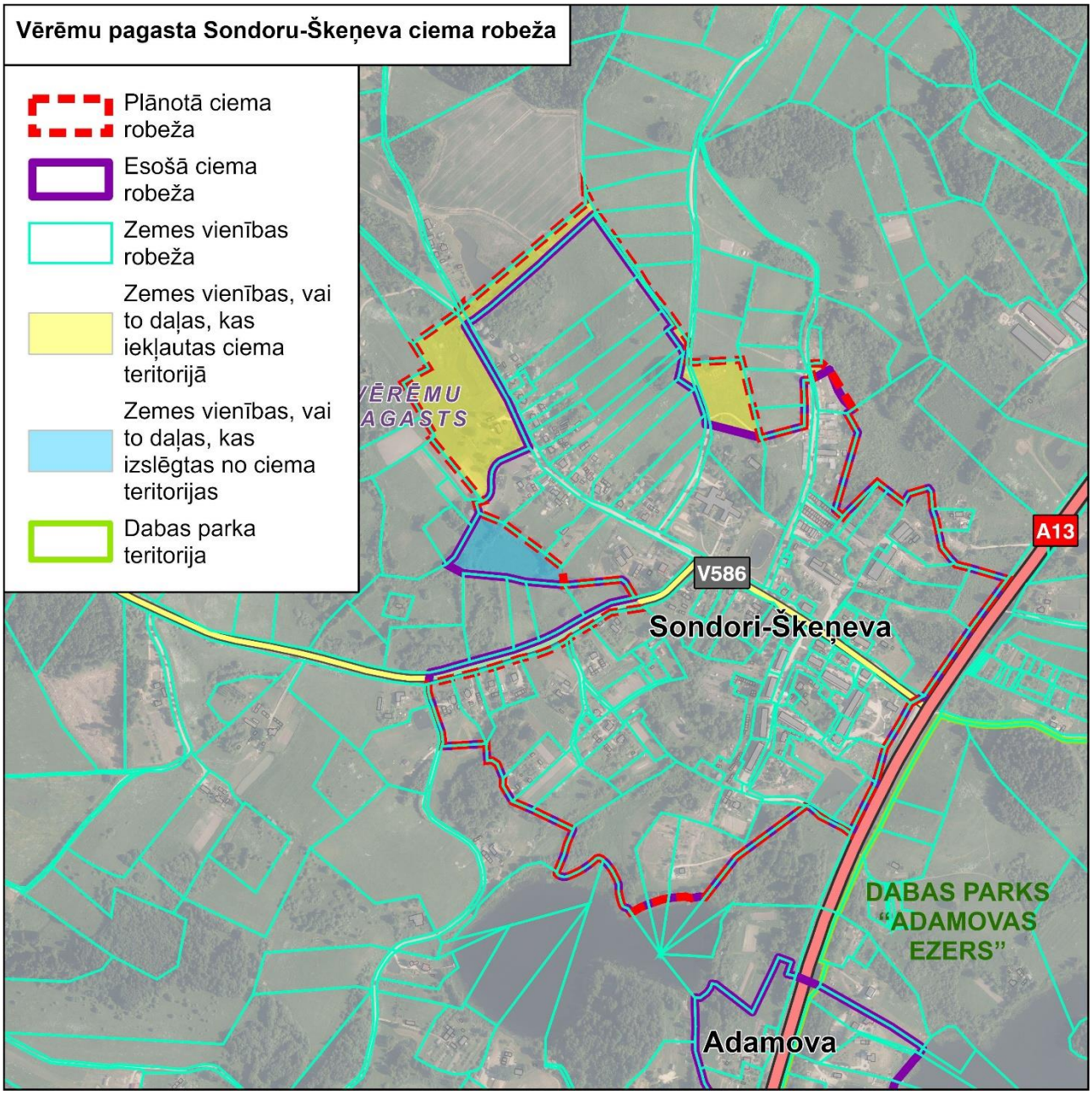
Vērēmu pagasta Sondoru-Škeņeva ciema robeža
Plānotā ciema robeža
Esošā ciema robeža
Zemes vienības robeža
Zemes vienības, vai to daļas, kas iekļautas ciema teritorijā
Zemes vienības, vai to daļas, kas izslēgtas no ciema teritorijas
Dabas parka teritorija
VĒRĒMU PAGASTS
A13
V586
Sondori-Škeņeva
DABAS PARKS "ADAMOVAS EZERS"
Adamova

Jaunviļāni (Viļānu pagasts)

Ciema teritorija netika grozīta. Platība – 123,8 ha.

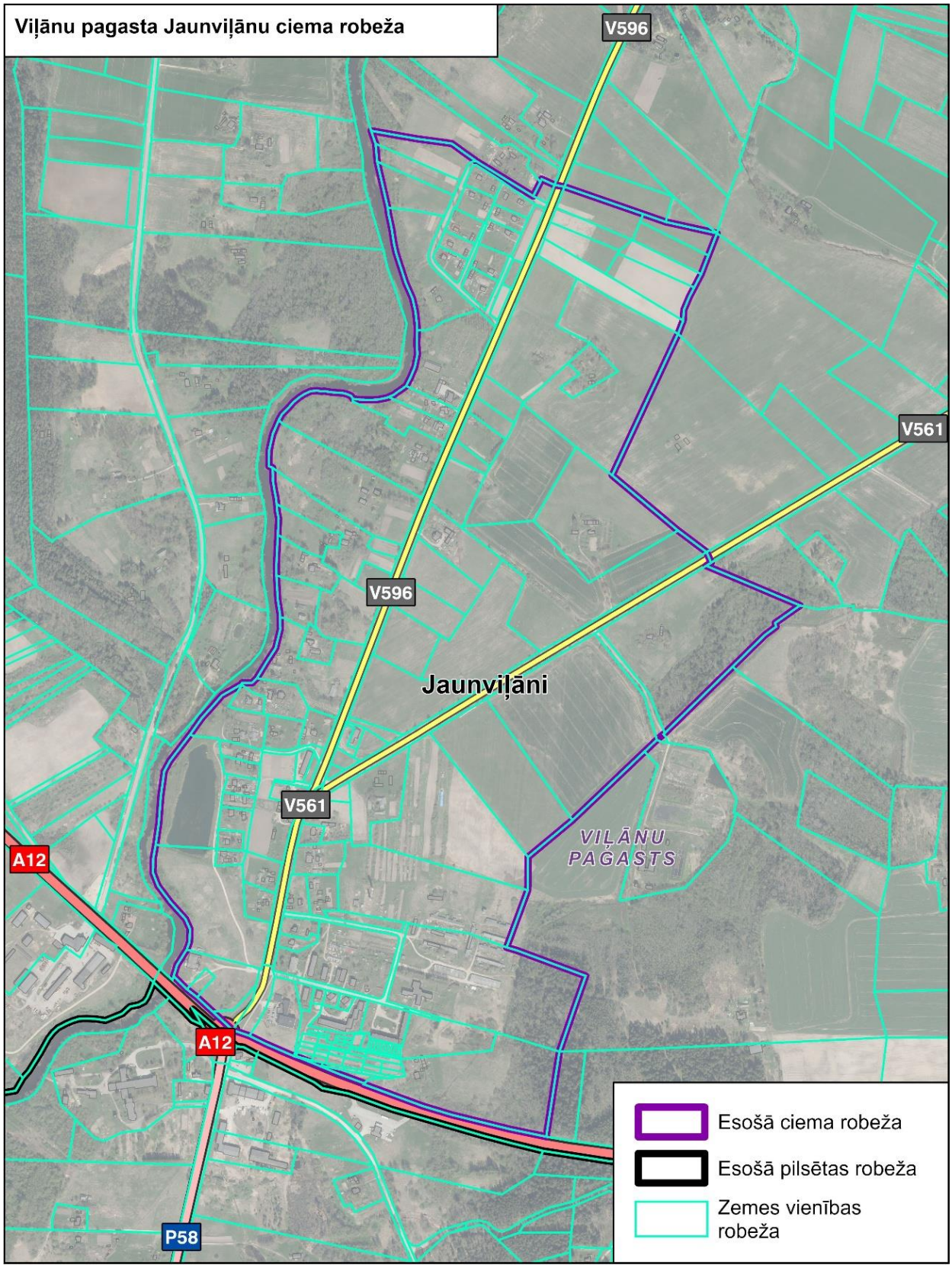

Radopole (Viļānu pagasts)

Ciema teritorija netika grozīta. Platība – 55,6 ha.

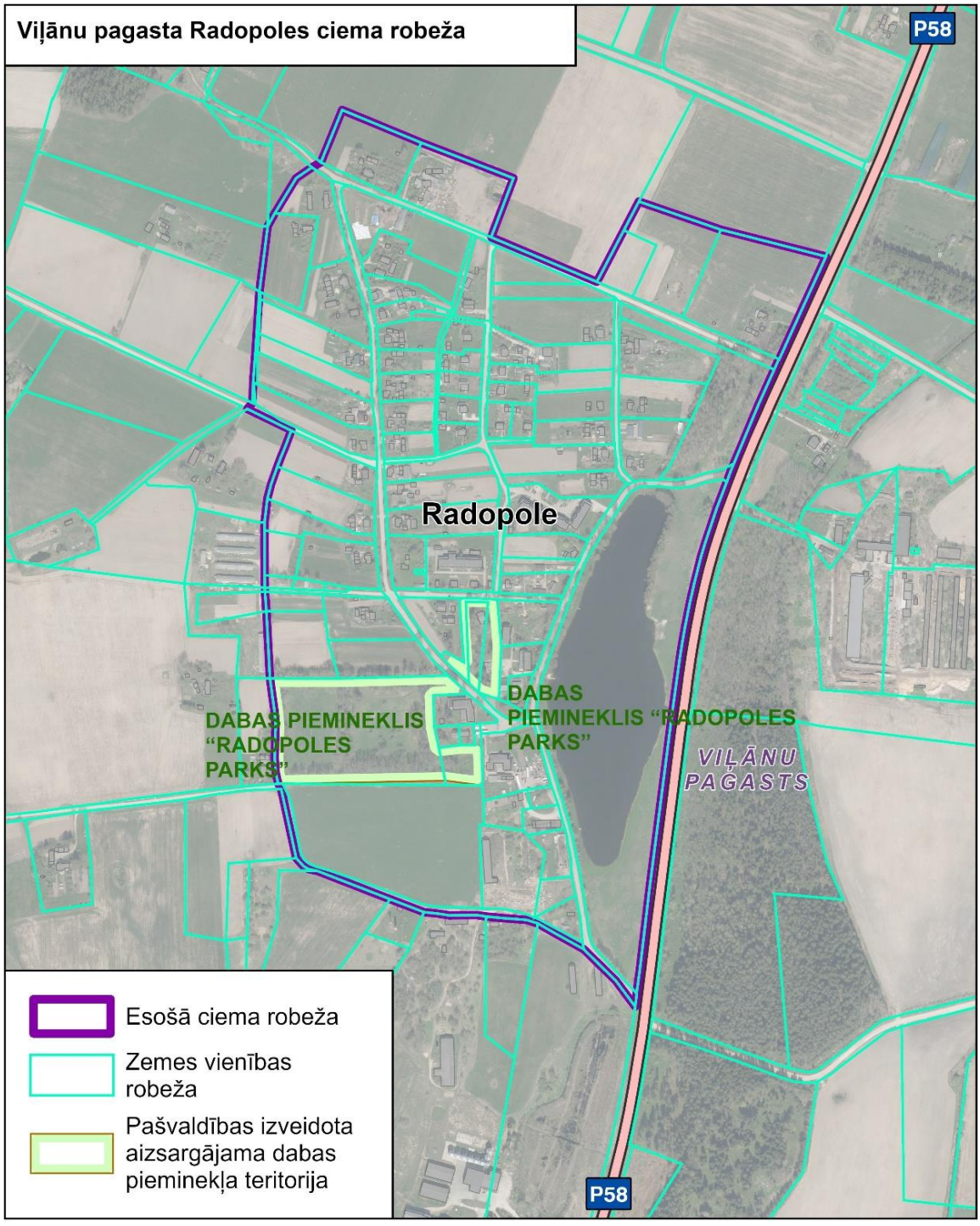

4. PIELIKUMS. Aizsargājamās dabas teritorijas un objekti

Īpaši aizsargājamās dabas teritorijas

Nr. p. k.	Nosaukums	Zonas	Platība	Individuālie aizsardzības un izmantošanas noteikumi	Teritoriālā vienība
1.	Rāznas Nacionālais parks	Dabas lieguma zona, Dabas parka zona, Neitrālā zona	59613,41 ha (Rēzeknes novadā – 36544,35 ha)	Rāznas nacionālā parka individuālie aizsardzības un izmantošanas noteikumi (https://likumi.lv/doc.php?id=159647)	Čornajas pagasts, Kaunatas pagasts, Lūznavas pagasts, Mākoņkalna pagasts (daļēji atrodas arī Krāslavas novada Andrupenes pagastā, Andzeļu pagastā, Ezernieku pagastā un Ludzas novada Rundēnu pagastā)
2.	Dabas parks "Adamovas ezers"	–	759,35 ha	–	Vērēmu pagasts
3.	Dabas liegums "Diervanīnes pļavas"	–	28,66 ha	–	Gaigalavas pagasts
4.	Dabas liegums "Gadrinkas ezera meži"	–	244,63 ha	–	Feimaņu pagasts
5.	Dabas liegums "Gaiļu kalns"	–	1,93 ha	–	Lendžu pagasts
6.	Dabas liegums "Lubāna mitrājs"	Regulējamā režīma zona, Sezonas lieguma zona, Dabas lieguma zona, Dabas parka zona, Neitrālā zona	51346,65 ha (Rēzeknes novadā – 18739,3 ha)	Dabas lieguma "Lubāna mitrājs" individuālie aizsardzības un izmantošanas noteikumi (https://likumi.lv/doc.php?id=188931)	Dekšāres pagasts, Gaigalavas pagasts, Nagļu pagasts (daļēji atrodas arī Balvu novada Bērzpils pagastā, Krišjāņu pagastā, Lazdukalna pagastā un Rugāju pagastā, Gulbenes novada Daukstu pagastā un Stradu pagastā, Madonas novada Barkavas pagastā, Indrānu pagastā un Ošupes pagastā, Varakļānu novada Varakļānu pagastā)
7.	Dabas liegums "Sekstu ezers un meži"	–	84,75 ha	–	*Atrodas pie Feimaņu pagasta robežas*
8.	Dabas liegums "Strodu strauta staignāju meži"	–	305,20 ha	–	*Atrodas pie Nautrēnu pagasta robežas*

Dabas piemineklļi

Nr. p. k.	Nosaukums	Veids	Platība	Teritoriālā vienība
1.	Dabas piemineklis "Laizānu parks"	Dendroloģiski stādījumi	7,41 ha	Ozolaines pagasts

Pašvaldības izveidoti dabas piemineklji

Nr. p. k.	Nosaukums	Veids	Platība	Teritoriālā vienība
1.	Dabas piemineklis “Adamovas muižas parks”	Dendroloģiski stādījumi	3,29 ha	Vērēmu pagasts
2.	Dabas piemineklis “Ilzenbergas muižas parks”	Dendroloģiski stādījumi	1,39 ha	Ilzeskalna pagasts
3.	Dabas piemineklis “Janopoles parks”	Dendroloģiski stādījumi	2,37 ha	Griškānu pagasts
4.	Dabas piemineklis “Ozolmuižas parks”	Dendroloģiski stādījumi	2,73 ha	Ozolmuižas pagasts
5.	Dabas piemineklis “Radopoles parks”	Dendroloģiski stādījumi	3,96 ha	Viļānu pagasts
6.	Dabas piemineklis “Sprūževas parks”	Dendroloģiski stādījumi	0,93 ha	Griškānu pagasts
7.	Dabas piemineklis “Zaļmuižas parks”	Dendroloģiski stādījumi	7,65 ha	Nautrēnu pagasts
8.	Dabas piemineklis “Žogotu parks”	Dendroloģiski stādījumi	0,65 ha	Čornajas pagasts
9.	Dabas piemineklis “Barauhas pilskalns”	Cits	0,61 ha	Maltas pagasts
10.	Dabas piemineklis “Grohoļsku pilskalns”	Cits	1,03 ha	Feimaņu pagasts
11.	Dabas piemineklis “Guščas pilskalns (Kaupra kalns)”	Cits	0,89 ha	Silmalas pagasts
12.	Dabas piemineklis “Kudļu pilskalns”	Cits	0,36 ha	Sakstagala pagasts
13.	Dabas piemineklis “Kugras (Puškrievu) ezers”	Cits	10,95 ha	Ilzeskalna pagasts
14.	Dabas piemineklis “Piliku pilskalns”	Cits	1,20 ha	Kaunatas pagasts
15.	Dabas piemineklis “Viraudas pilskalns”	Cits	0,65 ha	Mākoņkalna pagasts
16.	Dabas piemineklis “Višu pilskalns”	Cits	0,64 ha	Stoļerovas pagasts

Mikroliegumi

Nr. p. k.	Mikrolieguma ID	Mikrolieguma kods	Mikrolieguma objekts	Mikrolieguma tips	Platība	Buferzona	Buferzonas platība	Teritoriālā vienība
1.	90672	2648	Suga	Putni	4,97 ha	Ir	20,73 ha	Bērzgales pagasts
2.	1863	1761	Biotops	Biotopi	6,7 ha			Čornajas pagasts
3.	2029	1357	Suga	Vaskulārie augi un paparžaugi	0,1 ha			Čornajas pagasts
4.	2030	1358	Suga	Vaskulārie augi un paparžaugi	1,9 ha			Čornajas pagasts
5.	34219	2401	Suga	Putni	8,1 ha			Čornajas pagasts
6.	35022	2412	Suga	Putni	7,7 ha			Čornajas pagasts
7.	456	1190	Biotops	Biotopi	3,61 ha			Dekšāres pagasts
8.	457	1189	Biotops	Biotopi	2,73 ha			Dekšāres pagasts
9.	458	1188	Biotops	Biotopi	1,92 ha			Dekšāres pagasts

Nr. p. k.	Mikrolieguma ID	Mikrolieguma kods	Mikrolieguma objekts	Mikrolieguma tips	Platība	Buferzona	Buferzonas platība	Teritoriālā vienība
10.	18924	2247	Suga	Putni	11,1 ha	Ir	41,3 ha	Dekšāres pagasts
11.	51031	2485	Suga	Putni	10,4 ha	Ir	70,85 ha	Dekšāres pagasts
12.	71067	2575	Suga	Putni	9,79 ha	Ir	49,54 ha	Dekšāres pagasts
13.	7287	2159	Suga	Putni	27,2 ha	Ir	37 ha	Dekšāres un Rikavas pagasti
14.	99901	2698	Suga	Putni	5,24 ha	Ir	38,35 ha	Dricānu pagasts
15.	128	1536	Suga	Putni	2,9 ha	Ir	27,3 ha	Feimaņu pagasts
16.	453	1193	Biotops	Biotopi	10,6 ha			Feimaņu pagasts
17.	10891	2178	Suga	Putni	3,21 ha			Feimaņu pagasts
18.	47429	2471	Suga	Putni	21,58 ha	Ir	67,99 ha	Feimaņu pagasts
19.	182	1477	Biotops	Biotopi	6,9 ha			Gaigalavas pagasts
20.	459	1187	Biotops	Biotopi	11,5 ha			Gaigalavas pagasts
21.	460	1186	Biotops	Biotopi	0,7 ha			Gaigalavas pagasts
22.	968	661	Suga	Putni	44,69 ha	Ir	247,82 ha	Gaigalavas pagasts
23.	1267	359	Suga	Putni	47,2 ha	Ir	189,5 ha	Gaigalavas pagasts
24.	1836	1784	Suga	Vaskulārie augi un paparžaugi	8,4 ha			Gaigalavas pagasts
25.	17317	2240	Suga	Putni	4,7 ha	Ir	9,8 ha	Gaigalavas pagasts
26.	99900	2699	Suga	Putni	8,29 ha	Ir	40,8 ha	Gaigalavas pagasts
27.	125521881	3096	Biotops un suga	Biotopi	4,4 ha	Ir	2,93 ha	Gaigalavas pagasts
28.	175661	3108	Suga	Putni	11,89 ha	Ir	71,9 ha	Kantinieku pagasts
29.	909	721	Biotops	Biotopi	1,8 ha			Kaunatas pagasts
30.	1578	41	Biotops	Biotopi	4 ha			Kaunatas pagasts
31.	1768	1850	Biotops	Biotopi	1,4 ha			Kaunatas pagasts
32.	2012	722	Biotops	Biotopi	2,36 ha			Kaunatas pagasts
33.	2013	723	Biotops	Biotopi	7,1 ha			Kaunatas pagasts
34.	2043	720	Biotops	Biotopi	1,82 ha			Kaunatas pagasts
35.	32617	2384	Suga	Putni	9,55 ha			Kaunatas pagasts
36.	32621	2387	Suga	Putni	9,9 ha			Kaunatas pagasts
37.	33017	2392	Suga	Putni	9 ha			Kaunatas pagasts
38.	33018	2393	Suga	Putni	9,5 ha			Kaunatas pagasts
39.	33819	2396	Suga	Putni	9,84 ha			Kaunatas pagasts
40.	33820	2397	Suga	Putni	9,1 ha			Kaunatas pagasts

Nr. p. k.	Mikrolieguma ID	Mikrolieguma kods	Mikrolieguma objekts	Mikrolieguma tips	Platība	Buferzona	Buferzonas platība	Teritoriālā vienība
41.	34218	2400	Suga	Putni	29,1 ha	Ir	58,1 ha	Kaunatas pagasts
42.	34222	2404	Suga	Putni	23,8 ha	Ir	63,4 ha	Kaunatas pagasts
43.	34617	2405	Suga	Putni	5,5 ha	Ir	90,12 ha	Kaunatas pagasts
44.	35018	2408	Suga	Putni	8,7 ha			Kaunatas pagasts
45.	35417	2413	Suga	Putni	25,8 ha	Ir	54,9 ha	Kaunatas pagasts
46.	32216	2382	Suga	Putni	20,2 ha	Ir	65,6 ha	Lendžu pagasts (daļēji atrodas arī Ludzas novada Cirmas pagastā)
47.	35020	2410	Suga	Putni	8,4 ha			Lūznavas pagasts
48.	1120	515	Suga	Putni	3,7 ha	Ir	26,3 ha	Maltas pagasts
49.	454	1192	Biotops	Biotopi	0,4 ha			Mākoņkalna pagasts
50.	455	1191	Biotops	Biotopi	4 ha			Mākoņkalna pagasts
51.	1268	358	Suga	Putni	10,1 ha	Ir	20,1 ha	Mākoņkalna pagasts
52.	1696	1920	Suga	Putni	3,9 ha		22,7 ha	Mākoņkalna pagasts
53.	22181	2298	Biotops	Biotopi	2,5 ha			Mākoņkalna pagasts
54.	32618	2385	Suga	Putni	9,5 ha			Mākoņkalna pagasts
55.	32620	2386	Suga	Putni	7,9 ha			Mākoņkalna pagasts
56.	32623	2389	Suga	Putni	6,9 ha			Mākoņkalna pagasts (daļēji atrodas arī Krāslavas novada Andzeļu pagastā)
57.	32624	2390	Suga	Putni	9,5 ha			Mākoņkalna pagasts
58.	33817	2394	Suga	Putni	9,76 ha			Mākoņkalna pagasts
59.	33818	2395	Suga	Putni	9,3 ha			Mākoņkalna pagasts
60.	35019	2409	Suga	Putni	9,4 ha			Mākoņkalna pagasts (daļēji atrodas arī Krāslavas novada Andzeļu pagastā)
61.	35419	2415	Suga	Putni	7,7 ha			Mākoņkalna pagasts
62.	113522	2766	Suga	Putni	27,9 ha	Ir	64,61 ha	Mākoņkalna pagasts
63.	1264	362	Suga	Putni	11,3 ha	Ir	16,2 ha	Nagļu pagasts
64.	1266	360	Suga	Putni	7,8 ha	Ir	61,7 ha	Nagļu pagasts
65.	1269	357	Suga	Putni	10,2 ha	Ir	26,1 ha	Nagļu pagasts
66.	17324	361	Suga	Putni	49,2 ha	Ir	154 ha	Nagļu pagasts
67.	0	3097	Suga	Putni	5,71 ha	Ir	30,26 ha	Nautrēnu pagasts
68.	162394	3000	Suga	Putni	4,49 ha	Ir	27,37 ha	Nautrēnu pagasts
69.	159585	2984	Suga	Putni	5,54 ha	Ir	34,35 ha	Rikavas pagasts
70.	160388	2991	Suga	Putni	5,16 ha	Ir	50,08 ha	Rikavas pagasts

Nr. p. k.	Mikrolieguma ID	Mikrolieguma kods	Mikrolieguma objekts	Mikrolieguma tips	Platība	Buferzona	Buferzonas platība	Teritoriālā vienība
71.	100304	2704	Suga	Putni	5,77 ha	Ir	32,55 ha	Sakstgagala pagasts
72.	1577	42	Biotops	Biotopi	1,6 ha			Vērēmu pagasts
73.	1579	40	Biotops	Biotopi	1,79 ha			Vērēmu pagasts
74.	185979	3172	Suga	Putni	14,25 ha	Ir	54,49 ha	Vērēmu pagasts
75.	1661	1958	Suga	Putni	15,65 ha	Ir	24,45 ha	Viļānu pagasts

Aizsargājamie koki (dižkoki)

Nr. p. k.	ID	Vērtību kategorija	Suga un ģints (latviešu val.)	Suga un ģints (latīņu val.)	Nosaukums	Teritoriālā vienība
1.	666810	vietējās nozīmes	parastais ozols	Quercus robur		Audriņu pagasts
2.	675216	vietējās nozīmes	parastā priede	Pinus sylvestris		Audriņu pagasts
3.	770931	valsts nozīmes	parastā priede	Pinus sylvestris	Mediņmuižas senkapu dižpriede	Bērzgales pagasts
4.	770932	valsts nozīmes	parastais ozols	Quercus robur	Uļinovas dižozols	Bērzgales pagasts
5.	770935	valsts nozīmes	parastais ozols	Quercus robur	Margrietiņu dižozols	Bērzgales pagasts
6.	0	valsts nozīmes	parastā liepa	Tilia cordata	Bērzgales pussulas muižkunga liepa	Bērzgales pagasts
7.	0	valsts nozīmes	parastais ozols	Quercus robur	Vecināņu Zemsaules ozols	Bērzgales pagasts
8.	0	valsts nozīmes	parastais ozols	Quercus robur	Vecināņu ozols	Bērzgales pagasts
9.	0	valsts nozīmes	parastā liepa	Tilia cordata	Bērzgales alejas liepa	Bērzgales pagasts
10.	0	valsts nozīmes	parastā kļava	Acer platanoides	Vanadžu kalniņa kļava	Bērzgales pagasts
11.	317668	valsts nozīmes	parastais ozols	Quercus robur	Soboļevas ozols	Čornajas pagasts
12.	457777	valsts nozīmes	papele	Populus spp.	Čornajas apse	Čornajas pagasts
13.	468619	valsts nozīmes	parastā liepa	Tilia cordata	Dukstigala Liepa	Čornajas pagasts
14.	706455	valsts nozīmes	parastā priede	Pinus sylvestris		Čornajas pagasts
15.	706456	valsts nozīmes	parastā priede	Pinus sylvestris	Mitru kapu priede	Čornajas pagasts
16.	706458	valsts nozīmes	parastā egle	Picea abies	Mitru egle	Čornajas pagasts
17.	767324	valsts nozīmes	parastā priede	Pinus sylvestris	Meščaņiņeca priede 1	Čornajas pagasts
18.	767325	valsts nozīmes	parastā priede	Pinus sylvestris	Meščaņiņecas priede 2	Čornajas pagasts
19.	767326	valsts nozīmes	parastā priede	Pinus sylvestris		Čornajas pagasts
20.	767327	valsts nozīmes	parastā priede	Pinus sylvestris	Stībru dižpriede	Čornajas pagasts
21.	800483	valsts nozīmes	parastā priede	Pinus sylvestris		Čornajas pagasts
22.	800484	valsts nozīmes	parastā kļava	Acer platanoides		Čornajas pagasts

Nr. p. k.	ID	Vērtību kategorija	Suga un ģints (latviešu val.)	Suga un ģints (latīņu val.)	Nosaukums	Teritoriālā vienība
23.	877991	valsts nozīmes	parastā liepa	Tilia cordata	Ābeļziedu liepa	Čornajas pagasts
24.	877992	valsts nozīmes	parastā liepa	Tilia cordata	Bondaru liepa	Čornajas pagasts
25.	1009106	valsts nozīmes	blīgzna (pūpolvītols)	Salix caprea	Baltiņu ceļa blīgzna	Čornajas pagasts
26.	1092448	valsts nozīmes	parastā liepa	Tilia cordata	Žogotu liepa	Čornajas pagasts
27.	0	valsts nozīmes	blīgzna (pūpolvītols)	Salix caprea	Čornajas blīgzna	Čornajas pagasts
28.	0	valsts nozīmes	blīgzna (pūpolvītols)	Salix caprea	Bulānu blīgzna	Čornajas pagasts
29.	0	valsts nozīmes	blīgzna (pūpolvītols)	Salix caprea	Bulānu 2. blīgzna	Čornajas pagasts
30.	317667	vietējās nozīmes	parastais ozols	Quercus robur		Čornajas pagasts
31.	580225	vietējās nozīmes	parastā priede	Pinus sylvestris		Čornajas pagasts
32.	580226	vietējās nozīmes	parastā priede	Pinus sylvestris		Čornajas pagasts
33.	580227	vietējās nozīmes	parastā priede	Pinus sylvestris		Čornajas pagasts
34.	706854	vietējās nozīmes	parastā priede	Pinus sylvestris		Čornajas pagasts
35.	800485	vietējās nozīmes	parastā priede	Pinus sylvestris		Čornajas pagasts
36.	1045339	vietējās nozīmes	parastā priede	Pinus sylvestris		Čornajas pagasts
37.	1092447	vietējās nozīmes	blīgzna (pūpolvītols)	Salix caprea	Lejupmāju blīgzns	Čornajas pagasts
38.	1092452	vietējās nozīmes	blīgzna (pūpolvītols)	Salix caprea		Čornajas pagasts
39.	731719	valsts nozīmes	parastā priede	Pinus sylvestris		Dekšāres pagasts
40.	750121	valsts nozīmes	parastais kadiķis	Juniperus communis	Oženieku kadiķis	Dekšāres pagasts
41.	858383	valsts nozīmes	parastais ozols	Quercus robur	Aļņu dižozols	Dekšāres pagasts
42.	770929	valsts nozīmes	parastais ozols	Quercus robur	Taunagas dižozols	Dricānu pagasts
43.	770930	valsts nozīmes	baltais vītols	Salix alba	Semķeļu baltais vītols	Dricānu pagasts
44.	820367	valsts nozīmes	parastā vīksna	Ulmus laevis	Ceglineicas dīžvīksna	Dricānu pagasts
45.	1062761	valsts nozīmes	blīgzna (pūpolvītols)	Salix caprea	Piļcines blīgzna	Dricānu pagasts
46.	773071	vietējās nozīmes	parastā liepa	Tilia cordata		Dricānu pagasts
47.	1062762	vietējās nozīmes	parastā priede	Pinus sylvestris		Dricānu pagasts
48.	1062763	vietējās nozīmes	blīgzna (pūpolvītols)	Salix caprea		Dricānu pagasts
49.	1135670	vietējās nozīmes	parastais ozols	Quercus robur		Dricānu pagasts
50.	105748	valsts nozīmes	parastais osis	Fraxinus excelsior	Feimaņu muižas parka osis	Feimaņu pagasts
51.	105749	valsts nozīmes	parastā liepa	Tilia cordata	Feimaņu muižas parka liepa	Feimaņu pagasts
52.	366866	valsts nozīmes	parastā liepa	Tilia cordata	Feimaņu dižliepa	Feimaņu pagasts
53.	388146	valsts nozīmes	parastais ozols	Quercus robur	Leperu ozols	Feimaņu pagasts
54.	421368	valsts nozīmes	parastā liepa	Tilia cordata	Leperu liepa	Feimaņu pagasts

Nr. p. k.	ID	Vērtību kategorija	Suga un ģints (latviešu val.)	Suga un ģints (latīņu val.)	Nosaukums	Teritoriālā vienība
55.	673216	valsts nozīmes	parastā priede	Pinus sylvestris	Rušenicas priede	Feimaņu pagasts
56.	789013	valsts nozīmes	parastais ozols	Quercus robur	Mazo Gulbju ozols	Feimaņu pagasts
57.	790884	valsts nozīmes	parastā goba	Ulmus gabra	Feimaņu goba	Feimaņu pagasts
58.	850789	valsts nozīmes	parastā liepa	Tilia cordata	Feimaņu ceļa liepa	Feimaņu pagasts
59.	1053487	valsts nozīmes	parastā priede	Pinus sylvestris	Dziļūkšņa priede	Feimaņu pagasts
60.	1053488	valsts nozīmes	parastā liepa	Tilia cordata	Feimaņu liepa	Feimaņu pagasts
61.	1053489	valsts nozīmes	parastais osis	Fraxinus excelsior	Feimaņu osis	Feimaņu pagasts
62.	1053492	valsts nozīmes	parastā liepa	Tilia cordata	Feimaņu ceļa liepa 2	Feimaņu pagasts
63.	0	valsts nozīmes	parastā liepa	Tilia cordata	Feimaņu muižas liepa	Feimaņu pagasts
64.	105747	vietējās nozīmes	parastais osis	Fraxinus excelsior		Feimaņu pagasts
65.	388143	vietējās nozīmes	trauslais vītols	Salix fragilis		Feimaņu pagasts
66.	514503	vietējās nozīmes	parastais osis	Fraxinus excelsior	Leperu osis	Feimaņu pagasts
67.	850790	vietējās nozīmes	parastā liepa	Tilia cordata		Feimaņu pagasts
68.	850791	vietējās nozīmes	parastā liepa	Tilia cordata		Feimaņu pagasts
69.	850792	vietējās nozīmes	parastā kļava	Acer platanoides		Feimaņu pagasts
70.	1053490	vietējās nozīmes	parastais osis	Fraxinus excelsior		Feimaņu pagasts
71.	1053491	vietējās nozīmes	parastais osis	Fraxinus excelsior		Feimaņu pagasts
72.	629997	valsts nozīmes	parastā apse	Populus tremula		Gaigalavas pagasts
73.	629998	valsts nozīmes	melnalksnis	Alnus glutinosa		Gaigalavas pagasts
74.	629999	valsts nozīmes	parastā priede	Pinus sylvestris		Gaigalavas pagasts
75.	630000	valsts nozīmes	parastā priede	Pinus sylvestris		Gaigalavas pagasts
76.	631196	valsts nozīmes	parastais ozols	Quercus robur	Gaigalavas ozols	Gaigalavas pagasts
77.	637204	valsts nozīmes	vītols	Salix sp.		Gaigalavas pagasts
78.	637206	valsts nozīmes	parastais ozols	Quercus robur		Gaigalavas pagasts
79.	718454	valsts nozīmes	parastais ozols	Quercus robur	Krēslītes ozols	Gaigalavas pagasts
80.	737723	valsts nozīmes	parastā liepa	Tilia cordata		Gaigalavas pagasts
81.	737724	valsts nozīmes	parastais ozols	Quercus robur	Susekļu ozols	Gaigalavas pagasts
82.	737725	valsts nozīmes	parastais osis	Fraxinus excelsior		Gaigalavas pagasts
83.	737726	valsts nozīmes	parastais osis	Fraxinus excelsior	Strūžānu evaņģēliski luteriskās baznīcas osis	Gaigalavas pagasts
84.	737727	valsts nozīmes	parastais ozols	Quercus robur		Gaigalavas pagasts
85.	737728	valsts nozīmes	parastā liepa	Tilia cordata		Gaigalavas pagasts

Nr. p. k.	ID	Vērtību kategorija	Suga un ģints (latviešu val.)	Suga un ģints (latīņu val.)	Nosaukums	Teritoriālā vienība
86.	738119	valsts nozīmes	parastā priede	Pinus sylvestris		Gaigalavas pagasts
87.	0	valsts nozīmes	parastais ozols	Quercus robur	Gribuļu ozols	Gaigalavas pagasts
88.	0	valsts nozīmes	parastais ozols	Quercus robur	Ičas ozols	Gaigalavas pagasts
89.	629996	vietējās nozīmes	parastais ozols	Quercus robur		Gaigalavas pagasts
90.	737729	vietējās nozīmes	parastais ozols	Quercus robur	Strūžānu evanģēliski luteriskās baznīcas ozols 2	Gaigalavas pagasts
91.	738120	vietējās nozīmes	parastais ozols	Quercus robur	Strūžānu evanģēliski luteriskās baznīcas ozols	Gaigalavas pagasts
92.	738121	vietējās nozīmes	parastais ozols	Quercus robur		Gaigalavas pagasts
93.	34881	valsts nozīmes	parastā vīksna	Ulmus laevis	Janopoles Upurvīksna	Griškānu pagasts
94.	633600	valsts nozīmes	parastā priede	Pinus sylvestris		Griškānu pagasts
95.	1114712	valsts nozīmes	parastā priede	Pinus sylvestris	Čapkova kapi	Griškānu pagasts
96.	0	valsts nozīmes	parastā liepa	Tilia cordata	Bergu liepa	Griškānu pagasts
97.	0	valsts nozīmes	parastais ozols	Quercus robur	Sprūževas ozols	Griškānu pagasts
98.	0	īpatnējs koks	parastā egle	Picea abies		Griškānu pagasts
99.	633601	vietējās nozīmes	parastā priede	Pinus sylvestris		Griškānu pagasts
100.	633602	vietējās nozīmes	parastā priede	Pinus sylvestris		Griškānu pagasts
101.	1092446	vietējās nozīmes	baltais vītols	Salix alba	Janapoles vītols	Griškānu pagasts
102.	0	vietējās nozīmes	parastā liepa	Tilia cordata	Geikinu liepa	Griškānu pagasts
103.	356734	valsts nozīmes	parastā egle	Picea abies		Ilzeskalna pagasts
104.	489678	valsts nozīmes	parastā liepa	Tilia cordata		Ilzeskalna pagasts
105.	0	valsts nozīmes	parastais ozols	Quercus robur	Ilzeskalna ozols	Ilzeskalna pagasts
106.	561525	valsts nozīmes	parastā goba	Ulmus gabra	Ilzeskalna dižgoba	Ilzeskalna pagasts
107.	561526	valsts nozīmes	parastais ozols	Quercus robur	Ilzeskalna ozols	Ilzeskalna pagasts
108.	561527	valsts nozīmes	parastais ozols	Quercus robur	Vidējo Začu ozols	Ilzeskalna pagasts
109.	580375	valsts nozīmes	baltais vītols	Salix alba	Elkšņu baltais vītols	Ilzeskalna pagasts
110.	895210	valsts nozīmes	parastais ozols	Quercus robur	Beļeviču ozols	Ilzeskalna pagasts
111.	1023991	valsts nozīmes	trauslais vītols	Salix fragilis	Jekimānu trauslais vītols	Ilzeskalna pagasts
112.	1048989	valsts nozīmes	blīgzna (pūpolvītols)	Salix caprea	Jaungailumu bļeigzna	Ilzeskalna pagasts
113.	1070927	valsts nozīmes	baltais vītols	Salix alba	Čudarānu baltais vītols	Ilzeskalna pagasts
114.	1070928	valsts nozīmes	trauslais vītols	Salix fragilis	Čudarānu trauslais vītols	Ilzeskalna pagasts
115.	1070930	valsts nozīmes	blīgzna (pūpolvītols)	Salix caprea	Kuļņevas blīgzna	Ilzeskalna pagasts

Nr. p. k.	ID	Vērtību kategorija	Suga un ģints (latviešu val.)	Suga un ģints (latīņu val.)	Nosaukums	Teritoriālā vienība
116.	1076236	valsts nozīmes	blīgzna (pūpolvītols)	Salix caprea	Jaungailumu blīgzna 2	Ilzeskalna pagasts
117.	1135256	valsts nozīmes	trauslais vītols	Salix fragilis	Klaugu vītols	Ilzeskalna pagasts
118.	0	valsts nozīmes	blīgzna (pūpolvītols)	Salix caprea	Ļadu blīgzna	Ilzeskalna pagasts
119.	0	valsts nozīmes	blīgzna (pūpolvītols)	Salix caprea	Turlaju blīgzna	Ilzeskalna pagasts
120.	0	valsts nozīmes	parastā priede	Pinus sylvestris	Reidzanu priede	Ilzeskalna pagasts
121.	561528	vietējās nozīmes	parastais ozols	Quercus robur		Ilzeskalna pagasts
122.	988599	vietējās nozīmes	āra bērzs	Betula pendula		Ilzeskalna pagasts
123.	1021192	vietējās nozīmes	baltais vītols	Salix alba		Ilzeskalna pagasts
124.	1070929	vietējās nozīmes	parastā priede	Pinus sylvestris		Ilzeskalna pagasts
125.	1070931	vietējās nozīmes	parastais ozols	Quercus robur		Ilzeskalna pagasts
126.	1076237	vietējās nozīmes	parastā priede	Pinus sylvestris		Ilzeskalna pagasts
127.	1076238	vietējās nozīmes	parastā priede	Pinus sylvestris	Gailumu ezera priede	Ilzeskalna pagasts
128.	0	vietējās nozīmes	parastais ozols	Quercus robur		Ilzeskalna pagasts
129.	0	vietējās nozīmes	parastais ozols	Quercus robur		Ilzeskalna pagasts
130.	0	īpatnējs koks	Parastā liepa	Tilia cordata	Pauru liepa (koku grupa)	Kantinieku pagasts
131.	0	īpatnējs koks	parastā liepa	Tilia cordata	Klementinovas liepa	Kantinieku pagasts
132.	981800	vietējās nozīmes	parastā liepa	Tilia cordata		Kantinieku pagasts
133.	0	vietējās nozīmes	parastā priede	Pinus sylvestris	Pauru priede	Kantinieku pagasts
134.	34883	valsts nozīmes	parastais osis	Fraxinus excelsior	Astropovas osis	Kaunatas pagasts
135.	41991	valsts nozīmes	baltais vītols	Salix alba	Jaunslobodas vītols	Kaunatas pagasts
136.	47193	valsts nozīmes	baltais vītols	Salix alba	Kaunatas vītols	Kaunatas pagasts
137.	47195	valsts nozīmes	parastā liepa	Tilia cordata	Vaišļu liepa	Kaunatas pagasts
138.	317669	valsts nozīmes	parastā priede	Pinus sylvestris	Mozgu priede	Kaunatas pagasts
139.	317671	valsts nozīmes	parastā liepa	Tilia cordata	Idzepoles liepa 2	Kaunatas pagasts
140.	317672	valsts nozīmes	parastā liepa	Tilia cordata	Idzepoles liepa 3	Kaunatas pagasts
141.	317673	valsts nozīmes	parastā liepa	Tilia cordata	Idzepoles liepa 4	Kaunatas pagasts
142.	318067	valsts nozīmes	melnalksnis	Alnus glutinosa	Malukštas melnalksnis	Kaunatas pagasts
143.	318071	valsts nozīmes	parastā liepa	Tilia cordata	Idzepoles liepa 5	Kaunatas pagasts
144.	318072	valsts nozīmes	parastā liepa	Tilia cordata	Idzepoles liepa 6	Kaunatas pagasts
145.	318867	valsts nozīmes	parastais osis	Fraxinus excelsior	Asticu osis	Kaunatas pagasts
146.	528925	valsts nozīmes	parastā priede	Pinus sylvestris	Škrjabu ciema ceļa priede	Kaunatas pagasts
147.	595238	valsts nozīmes	baltais vītols	Salix alba	Vaišļu vītols	Kaunatas pagasts

Nr. p. k.	ID	Vērtību kategorija	Suga un ģints (latviešu val.)	Suga un ģints (latīņu val.)	Nosaukums	Teritoriālā vienība
148.	595638	valsts nozīmes	āra bērzs	Betula pendula	Vaišļu bērzs	Kaunatas pagasts
149.	601363	valsts nozīmes	āra bērzs	Betula pendula	Peļņovkas bērzs	Kaunatas pagasts
150.	626794	valsts nozīmes	parastā priede	Pinus sylvestris		Kaunatas pagasts
151.	626795	valsts nozīmes	parastā priede	Pinus sylvestris		Kaunatas pagasts
152.	626796	valsts nozīmes	melnalksnis	Alnus glutinosa		Kaunatas pagasts
153.	626797	valsts nozīmes	parastā priede	Pinus sylvestris		Kaunatas pagasts
154.	627194	valsts nozīmes	parastā priede	Pinus sylvestris		Kaunatas pagasts
155.	632003	valsts nozīmes	Eiropas lapegle	Larix decidua		Kaunatas pagasts
156.	633609	valsts nozīmes	parastā priede	Pinus sylvestris		Kaunatas pagasts
157.	651208	valsts nozīmes	parastā priede	Pinus sylvestris		Kaunatas pagasts
158.	652810	valsts nozīmes	parastā priede	Pinus sylvestris		Kaunatas pagasts
159.	678016	valsts nozīmes	parastais ozols	Quercus robur	Namjotu ozols	Kaunatas pagasts
160.	686452	valsts nozīmes	parastā liepa	Tilia cordata		Kaunatas pagasts
161.	707254	valsts nozīmes	parastā priede	Pinus sylvestris		Kaunatas pagasts
162.	730117	valsts nozīmes	blīgzna (pūpolvītols)	Salix caprea		Kaunatas pagasts
163.	800883	valsts nozīmes	parastā priede	Pinus sylvestris		Kaunatas pagasts
164.	860786	valsts nozīmes	parastā vīksna	Ulmus laevis	Lesinsku vīksna	Kaunatas pagasts
165.	892006	valsts nozīmes	parastā priede	Pinus sylvestris		Kaunatas pagasts
166.	972991	valsts nozīmes	parastā priede	Pinus sylvestris	Rozēnu priede	Kaunatas pagasts
167.	1088378	valsts nozīmes	blīgzna (pūpolvītols)	Salix caprea	Juguļu blīgzna 2	Kaunatas pagasts
168.	1088380	valsts nozīmes	blīgzna (pūpolvītols)	Salix caprea	Juguļiu blīgzna	Kaunatas pagasts
169.	0	valsts nozīmes	parastā kļava	Acer platanoides	Juguļu kļava	Kaunatas pagasts
170.	0	valsts nozīmes	baltais vītols	Salix alba	Akmenīšu baltais vītols	Kaunatas pagasts
171.	0	valsts nozīmes	parastā egle	Picea abies	Vaišļu egle	Kaunatas pagasts
172.	0	valsts nozīmes	parastais ozols	Quercus robur	Kromānu ozols	Kaunatas pagasts
173.	0	valsts nozīmes	parastais osis	Fraxinus excelsior	Kromānu osis	Kaunatas pagasts
174.	0	valsts nozīmes	parastā kļava	Acer platanoides	Kromānu kļava	Kaunatas pagasts
175.	0	valsts nozīmes	parastā priede	Pinus sylvestris	Bonifatovkas priede	Kaunatas pagasts
176.	0	valsts nozīmes	blīgzna (pūpolvītols)	Salix caprea	Ventas blīgzna	Kaunatas pagasts
177.	652009	īpatnējs koks	parastais ozols	Quercus robur		Kaunatas pagasts
178.	1027212	īpatnējs koks	parastā priede	Pinus sylvestris		Kaunatas pagasts
179.	1088379	īpatnējs koks	parastā liepa	Tilia cordata	juguļu liepa	Kaunatas pagasts

Nr. p. k.	ID	Vērtību kategorija	Suga un ģints (latviešu val.)	Suga un ģints (latīņu val.)	Nosaukums	Teritoriālā vienība
180.	1114711	īpatnējs koks	parastā liepa	Tilia cordata	Kathovsku liepa	Kaunatas pagasts
181.	317674	vietējās nozīmes	āra bērzs	Betula pendula		Kaunatas pagasts
182.	318069	vietējās nozīmes	parastā liepa	Tilia cordata		Kaunatas pagasts
183.	318070	vietējās nozīmes	parastais ozols	Quercus robur		Kaunatas pagasts
184.	318073	vietējās nozīmes	parastā liepa	Tilia cordata		Kaunatas pagasts
185.	318074	vietējās nozīmes	parastā liepa	Tilia cordata		Kaunatas pagasts
186.	358867	vietējās nozīmes	parastais ozols	Quercus robur		Kaunatas pagasts
187.	595239	vietējās nozīmes	baltais vītols	Salix alba		Kaunatas pagasts
188.	623205	vietējās nozīmes	liepa	Tilia cordata		Kaunatas pagasts
189.	626798	vietējās nozīmes	parastā priede	Pinus sylvestris		Kaunatas pagasts
190.	626799	vietējās nozīmes	parastā priede	Pinus sylvestris		Kaunatas pagasts
191.	627195	vietējās nozīmes	parastā priede	Pinus sylvestris		Kaunatas pagasts
192.	633607	vietējās nozīmes	parastā priede	Pinus sylvestris		Kaunatas pagasts
193.	633608	vietējās nozīmes	parastā priede	Pinus sylvestris		Kaunatas pagasts
194.	730519	vietējās nozīmes	parastais ozols	Quercus robur		Kaunatas pagasts
195.	770132	vietējās nozīmes	Eiropas lapegle	Larix decidua		Kaunatas pagasts
196.	800881	vietējās nozīmes	parastā priede	Pinus sylvestris		Kaunatas pagasts
197.	800882	vietējās nozīmes	parastā priede	Pinus sylvestris		Kaunatas pagasts
198.	800884	vietējās nozīmes	parastā priede	Pinus sylvestris		Kaunatas pagasts
199.	800885	vietējās nozīmes	parastā priede	Pinus sylvestris		Kaunatas pagasts
200.	800886	vietējās nozīmes	parastā priede	Pinus sylvestris		Kaunatas pagasts
201.	801281	vietējās nozīmes	parastā priede	Pinus sylvestris		Kaunatas pagasts
202.	849576	vietējās nozīmes	parastā priede	Pinus sylvestris		Kaunatas pagasts
203.	851983	vietējās nozīmes	parastais ozols	Quercus robur		Kaunatas pagasts
204.	1048149	vietējās nozīmes	blīgzna (pūpolvītols)	Salix caprea		Kaunatas pagasts
205.	0	vietējās nozīmes	parastais ozols	Quercus robur	Bonifatovkas ozols	Kaunatas pagasts
206.	356694	valsts nozīmes	parastā liepa	Tilia cordata		Lendžu pagasts
207.	356695	valsts nozīmes	parastā priede	Pinus sylvestris		Lendžu pagasts
208.	0	valsts nozīmes	parastais ozols	Quercus robur	Krustkalnu ozols	Lendžu pagasts
209.	0	valsts nozīmes	parastais ozols	Quercus robur	Dzintaru ozols	Lendžu pagasts
210.	512902	vietējās nozīmes	āra bērzs	Betula pendula		Lendžu pagasts
211.	0	vietējās nozīmes	parastais ozols	Quercus robur	Dzintaru ozols 2	Lendžu pagasts

Nr. p. k.	ID	Vērtību kategorija	Suga un ģints (latviešu val.)	Suga un ģints (latīņu val.)	Nosaukums	Teritoriālā vienība
212.	559527	valsts nozīmes	parastais ozols	Quercus robur	Ziedukalna ozols	Lūznavas pagasts
213.	559530	valsts nozīmes	parastā priede	Pinus sylvestris	Lūznavas parka priede 2	Lūznavas pagasts
214.	559531	valsts nozīmes	parastā priede	Pinus sylvestris	Lūznavas parka priede 1	Lūznavas pagasts
215.	661609	valsts nozīmes	parastā liepa	Tilia cordata	Ķepuļu liepa	Lūznavas pagasts
216.	1072941	valsts nozīmes	blīgzna (pūpolvītols)	Salix caprea	Eglīšu blīgzna	Lūznavas pagasts
217.	1083117	valsts nozīmes	parastā priede	Pinus sylvestris	Vertukšņas ezera priede	Lūznavas pagasts
218.	1083119	valsts nozīmes	parastā priede	Pinus sylvestris	Mostovajas priede	Lūznavas pagasts
219.	671617	īpatnējs koks	parastais osis	Fraxinus excelsior	Markovkas osis	Lūznavas pagasts
220.	0	īpatnējs koks	parastais ozols	Quercus robur	Ismeru ozols	Lūznavas pagasts
221.	559528	vietējās nozīmes	parastais ozols	Quercus robur		Lūznavas pagasts
222.	559529	vietējās nozīmes	parastā priede	Pinus sylvestris		Lūznavas pagasts
223.	661610	vietējās nozīmes	parastais ozols	Quercus robur	Ļadu ozols	Lūznavas pagasts
224.	1011123	vietējās nozīmes	parastā egle	Picea abies		Lūznavas pagasts
225.	1011124	vietējās nozīmes	Eiropas lapegle	Larix decidua		Lūznavas pagasts
226.	1083118	vietējās nozīmes	parastā priede	Pinus sylvestris		Lūznavas pagasts
227.	1083120	vietējās nozīmes	parastā priede	Pinus sylvestris		Lūznavas pagasts
228.	244683	valsts nozīmes	parastā priede	Pinus sylvestris	Maltas Krimuldas ielas priede	Maltas pagasts
229.	356372	valsts nozīmes	parastā liepa	Tilia cordata	Garkalnu liepa	Maltas pagasts
230.	554347	valsts nozīmes	parastais osis	Fraxinus excelsior	Garkalnu osis	Maltas pagasts
231.	554348	valsts nozīmes	parastā kļava	Acer platanoides	Garkalnu kļava	Maltas pagasts
232.	576331	valsts nozīmes	parastais ozols	Quercus robur	Andrupenes ielas ozols	Maltas pagasts
233.	668820	valsts nozīmes	parastā liepa	Tilia cordata	Pinku sādžas liepa 1	Maltas pagasts
234.	668821	valsts nozīmes	parastā liepa	Tilia cordata	Pinku sādžas liepa 2	Maltas pagasts
235.	669216	valsts nozīmes	parastā liepa	Tilia cordata	Pinku sādžas liepa 3	Maltas pagasts
236.	771472	valsts nozīmes	parastā liepa	Tilia cordata		Maltas pagasts
237.	771473	valsts nozīmes	parastā goba	Ulmus glabra		Maltas pagasts
238.	807724	valsts nozīmes	parastā liepa	Tilia cordata		Maltas pagasts
239.	554349	īpatnējs koks	parastā kļava	Acer platanoides	Garkalnu piecstaru kļava	Maltas pagasts
240.	935449	vietējās nozīmes	parastā liepa	Tilia cordata		Maltas pagasts
241.	935450	vietējās nozīmes	parastā liepa	Tilia cordata		Maltas pagasts
242.	248294	valsts nozīmes	parastā priede	Pinus sylvestris		Mākoņkalna pagasts
243.	318068	valsts nozīmes	parastā liepa	Tilia cordata	Lipušku liepa	Mākoņkalna pagasts

Nr. p. k.	ID	Vērtību kategorija	Suga un ģints (latviešu val.)	Suga un ģints (latīņu val.)	Nosaukums	Teritoriālā vienība
244.	356865	valsts nozīmes	parastā priede	Pinus sylvestris	Kozulišku priede	Mākoņkalna pagasts
245.	547106	valsts nozīmes	parastā priede	Pinus sylvestris	Zubkovas kapu priede	Mākoņkalna pagasts
246.	601327	valsts nozīmes	Eiropas lapegle	Larix decidua		Mākoņkalna pagasts
247.	601328	valsts nozīmes	parastā priede	Pinus sylvestris		Mākoņkalna pagasts
248.	668817	valsts nozīmes	parastais osis	Fraxinus excelsior	Ilzas osis	Mākoņkalna pagasts
249.	668818	valsts nozīmes	melnalksnis	Alnus glutinosa	Ilzas melnalksnis 2	Mākoņkalna pagasts
250.	668819	valsts nozīmes	melnalksnis	Alnus glutinosa	Ilzas melnalksnis 1	Mākoņkalna pagasts
251.	676016	valsts nozīmes	parastā priede	Pinus sylvestris	Novajas priede	Mākoņkalna pagasts
252.	728522	valsts nozīmes	parastā priede	Pinus sylvestris		Mākoņkalna pagasts
253.	729716	valsts nozīmes	parastā priede	Pinus sylvestris		Mākoņkalna pagasts
254.	804108	valsts nozīmes	parastā liepa	Tilia cordata		Mākoņkalna pagasts
255.	976198	valsts nozīmes	melnalksnis	Alnus glutinosa	Zeļonku melnalksnis	Mākoņkalna pagasts
256.	1029624	valsts nozīmes	blīgzna (pūpolvītols)	Salix caprea	Kozulišku blīgzna 1	Mākoņkalna pagasts
257.	1029625	valsts nozīmes	blīgzna (pūpolvītols)	Salix caprea	Kozulišku blīgzna 2	Mākoņkalna pagasts
258.	1029627	valsts nozīmes	āra bērzs	Betula pendula	Kozulišku āra bērzs	Mākoņkalna pagasts
259.	1029629	valsts nozīmes	blīgzna (pūpolvītols)	Salix caprea	Kozulišku blīgzna 3	Mākoņkalna pagasts
260.	1066904	valsts nozīmes	parastā priede	Pinus sylvestris	Lucišku priede	Mākoņkalna pagasts
261.	1093270	valsts nozīmes	āra bērzs	Betula pendula	Ručju bērzs	Mākoņkalna pagasts
262.	0	valsts nozīmes	blīgzna (pūpolvītols)	Salix caprea	Vecstašuļu 2. blīgzna	Mākoņkalna pagasts
263.	0	valsts nozīmes	blīgzna (pūpolvītols)	Salix caprea	Vecstašuļu 3. blīgzna	Mākoņkalna pagasts
264.	0	valsts nozīmes	blīgzna (pūpolvītols)	Salix caprea	Vecstašuļu 4. blīgzna	Mākoņkalna pagasts
265.	0	valsts nozīmes	blīgzna (pūpolvītols)	Salix caprea	Vecstašuļu 5. blīgzna	Mākoņkalna pagasts
266.	0	valsts nozīmes	blīgzna (pūpolvītols)	Salix caprea	Vecstašuļu blīgzna	Mākoņkalna pagasts
267.	0	valsts nozīmes	blīgzna (pūpolvītols)	Salix caprea	Ļoļu blīgzna	Mākoņkalna pagasts
268.	0	valsts nozīmes	parastā liepa	Tilia cordata	Ļoļu liepa	Mākoņkalna pagasts
269.	0	valsts nozīmes	blīgzna (pūpolvītols)	Salix caprea	Lipušku blīgzna	Mākoņkalna pagasts
270.	0	valsts nozīmes	parastā priede	Pinus sylvestris	Piertnīku priede	Mākoņkalna pagasts
271.	0	valsts nozīmes	parastā priede	Pinus sylvestris	Kozupkas priede	Mākoņkalna pagasts
272.	34891	īpatnējs koks	parastā liepa	Tilia cordata	Zeļonku liepa	Mākoņkalna pagasts
273.	729718	īpatnējs koks	parastā priede	Pinus sylvestris		Mākoņkalna pagasts
274.	853185	īpatnējs koks	parastā liepa	Tilia cordata	Itkaču vēlmju liepa	Mākoņkalna pagasts
275.	1073378	īpatnējs koks	parastais ozols	Quercus robur	jeg	Mākoņkalna pagasts

Nr. p. k.	ID	Vērtību kategorija	Suga un ģints (latviešu val.)	Suga un ģints (latīņu val.)	Nosaukums	Teritoriālā vienība
276.	1114705	īpatnējs koks	āra bērzs	Betula pendula	Stūrkalnu bērzs	Mākoņkalna pagasts
277.	1114709	īpatnējs koks	parastais kadiķis	Juniperus communis	Krepšu kadiķis 1	Mākoņkalna pagasts
278.	1114710	īpatnējs koks	parastais kadiķis	Juniperus communis	Krepšu kadiķis 2	Mākoņkalna pagasts
279.	243903	vietējās nozīmes	parastā priede	Pinus sylvestris		Mākoņkalna pagasts
280.	367268	vietējās nozīmes	parastais ozols	Quercus robur		Mākoņkalna pagasts
281.	547104	vietējās nozīmes	parastā priede	Pinus sylvestris	Škrjabu kapu priede	Mākoņkalna pagasts
282.	547105	vietējās nozīmes	parastā priede	Pinus sylvestris	Zelenpoles kapu priede	Mākoņkalna pagasts
283.	637214	vietējās nozīmes	parastā priede	Pinus sylvestris		Mākoņkalna pagasts
284.	680048	vietējās nozīmes	parastā apse	Populus tremula		Mākoņkalna pagasts
285.	729717	vietējās nozīmes	parastā priede	Pinus sylvestris		Mākoņkalna pagasts
286.	805712	vietējās nozīmes	parastā priede	Pinus sylvestris		Mākoņkalna pagasts
287.	964577	vietējās nozīmes	parastais ozols	Quercus robur		Mākoņkalna pagasts
288.	1029626	vietējās nozīmes	blīgzna (pūpolvītols)	Salix caprea		Mākoņkalna pagasts
289.	1029628	vietējās nozīmes	āra bērzs	Betula pendula		Mākoņkalna pagasts
290.	1073379	vietējās nozīmes	parastā priede	Pinus sylvestris	Jegorovas priede	Mākoņkalna pagasts
291.	1114706	vietējās nozīmes	parastā liepa	Tilia cordata	Stūrkalnu liepa	Mākoņkalna pagasts
292.	0	vietējās nozīmes	blīgzna (pūpolvītols)	Salix caprea		Mākoņkalna pagasts
293.	0	vietējās nozīmes	blīgzna (pūpolvītols)	Salix caprea	Kozulišķu blīgzna 4	Mākoņkalna pagasts
294.	45199	valsts nozīmes	parastā liepa	Tilia cordata	Jašas liepa	Nagļu pagasts
295.	176122	valsts nozīmes	parastā liepa	Tilia cordata	Teirumnīku liepa	Nagļu pagasts
296.	176517	valsts nozīmes	parastā priede	Pinus sylvestris	Īdeņas priede	Nagļu pagasts
297.	205080	valsts nozīmes	parastais ozols	Quercus robur	Orenīšu ozols	Nagļu pagasts
298.	207081	valsts nozīmes	parastais ozols	Quercus robur	Muižas ozols	Nagļu pagasts
299.	235084	valsts nozīmes	parastā kļava	Acer platanoides	Muižas kļava	Nagļu pagasts
300.	235486	valsts nozīmes	parastais ozols	Quercus robur	Muižas dižozols	Nagļu pagasts
301.	237483	valsts nozīmes	parastā priede	Pinus sylvestris	Zvejsalas priede	Nagļu pagasts
302.	637201	valsts nozīmes	baltais vītols	Salix alba		Nagļu pagasts
303.	637202	valsts nozīmes	parastais ozols	Quercus robur	Zvejsalas ozols	Nagļu pagasts
304.	669616	valsts nozīmes	parastā priede	Pinus sylvestris		Nagļu pagasts
305.	0	valsts nozīmes	baltais vītols	Salix fragilis	Nagļu Baltais vītols	Nagļu pagasts
306.	0	valsts nozīmes	baltais vītols	Salix fragilis	Nagļu Vecais vītols	Nagļu pagasts
307.	243902	vietējās nozīmes	parastais ozols	Quercus robur		Nagļu pagasts

Nr. p. k.	ID	Vērtību kategorija	Suga un ģints (latviešu val.)	Suga un ģints (latīņu val.)	Nosaukums	Teritoriālā vienība
308.	247895	vietējās nozīmes	parastā kļava	Acer platanoides		Nagļu pagasts
309.	637203	vietējās nozīmes	parastais ozols	Quercus robur		Nagļu pagasts
310.	728917	vietējās nozīmes	parastā priede	Pinus sylvestris		Nagļu pagasts
311.	826777	vietējās nozīmes	parastā priede	Pinus sylvestris		Nagļu pagasts
312.	489698	valsts nozīmes	melnalksnis	Alnus glutinosa		Nautrēnu pagasts
313.	489699	valsts nozīmes	melnalksnis	Alnus glutinosa		Nautrēnu pagasts
314.	654408	valsts nozīmes	parastā liepa	Tilia cordata	Zaļmuižas parka liepa	Nautrēnu pagasts
315.	737721	valsts nozīmes	parastā liepa	Tilia cordata	Žikaru liepa	Nautrēnu pagasts
316.	737722	valsts nozīmes	parastā liepa	Tilia cordata	Vārpu liepa	Nautrēnu pagasts
317.	770928	valsts nozīmes	papele	Populus spp.	Zaļmuižas baltā apse	Nautrēnu pagasts
318.	773072	valsts nozīmes	parastā priede	Pinus sylvestris	Žogotu krievu kapu priede	Nautrēnu pagasts
319.	834770	valsts nozīmes	parastā liepa	Tilia cordata	Zaļmuižas parka liepa	Nautrēnu pagasts
320.	973792	valsts nozīmes	parastā liepa	Tilia cordata	Rasnupļu kapu liepa	Nautrēnu pagasts
321.	988600	valsts nozīmes	parastā liepa	Tilia cordata	Ezermalas liepa	Nautrēnu pagasts
322.	1021190	valsts nozīmes	parastā liepa	Tilia cordata	Putrānu liepa	Nautrēnu pagasts
323.	1021191	valsts nozīmes	blīgzna (pūpolvītols)	Salix caprea		Nautrēnu pagasts
324.	1036074	valsts nozīmes	parastā priede	Pinus sylvestris	Žogotu vācu kapu priede	Nautrēnu pagasts
325.	1036076	valsts nozīmes	parastā priede	Pinus sylvestris	Žogotu vācu kapu priede 2	Nautrēnu pagasts
326.	1037676	valsts nozīmes	parastā priede	Pinus sylvestris	Žogotu priede	Nautrēnu pagasts
327.	1037677	valsts nozīmes	parastā priede	Pinus sylvestris	Žogotu priede 2	Nautrēnu pagasts
328.	1038882	valsts nozīmes	parastais ozols	Quercus robur	Pujatu ozols	Nautrēnu pagasts
329.	1040481	valsts nozīmes	trauslais vītols	Salix fragilis	Pujatu trauslais vītols	Nautrēnu pagasts
330.	1042114	valsts nozīmes	baltais vītols	Salix fragilis	Razgaļu baltais vītols	Nautrēnu pagasts
331.	1079462	valsts nozīmes	parastais osis	Fraxinus excelsior	Bilinsku osis	Nautrēnu pagasts
332.	1135681	valsts nozīmes	parastā liepa	Tilia cordata	Desetnīku liepa	Nautrēnu pagasts
333.	654409	vietējās nozīmes	parastā liepa	Tilia cordata		Nautrēnu pagasts
334.	807738	vietējās nozīmes	parastā liepa	Tilia cordata		Nautrēnu pagasts
335.	1023190	vietējās nozīmes	blīgzna (pūpolvītols)	Salix caprea		Nautrēnu pagasts
336.	1036075	vietējās nozīmes	parastā priede	Pinus sylvestris		Nautrēnu pagasts
337.	1037675	vietējās nozīmes	parastā priede	Pinus sylvestris		Nautrēnu pagasts
338.	1068113	vietējās nozīmes	parastā liepa	Tilia cordata		Nautrēnu pagasts
339.	0	vietējās nozīmes	parastais osis	Fraxinus excelsior		Nautrēnu pagasts

Nr. p. k.	ID	Vērtību kategorija	Suga un ģints (latviešu val.)	Suga un ģints (latīņu val.)	Nosaukums	Teritoriālā vienība
340.	553918	valsts nozīmes	parastā liepa	Tilia cordata	Laizānu parka liepa	Ozolaines pagasts
341.	815935	valsts nozīmes	parastā liepa	Tilia cordata	Viršu liepa	Ozolaines pagasts
342.	815937	valsts nozīmes	parastā kļava	Acer platanoides	Osīšu kļava	Ozolaines pagasts
343.	877990	valsts nozīmes	parastā liepa	Tilia cordata	Artavu liepa	Ozolaines pagasts
344.	0	valsts nozīmes	papele	Populus spp.	Laizānu papele	Ozolaines pagasts
345.	0	valsts nozīmes	parastā priede	Pinus sylvestris	Pauguru priede 1	Ozolaines pagasts
346.	0	valsts nozīmes	parastā priede	Pinus sylvestris	Pauguru priede 2	Ozolaines pagasts
347.	0	valsts nozīmes	melnalksnis	Alnus glutinosa	Laizānu parka melnalksnis	Ozolaines pagasts
348.	553919	vietējās nozīmes	parastais osis	Fraxinus excelsior	laizānu parka osis	Ozolaines pagasts
349.	0	vietējās nozīmes	parastā vīksna	Ulmus laevis	Laizānu vīksna	Ozolaines pagasts
350.	0	vietējās nozīmes	parastais ozols	Quercus robur	Andronovas ozols	Ozolaines pagasts
351.	0	vietējās nozīmes	papele	Populus spp.	Laizānu papele	Ozolaines pagasts
352.	553917	valsts nozīmes	parastais ozols	Quercus robur	Ozolmuižas kapličas ozols	Ozolmuižas pagasts
353.	586018	valsts nozīmes	parastā priede	Pinus sylvestris		Ozolmuižas pagasts
354.	601362	valsts nozīmes	Eiropas lapegle	Larix decidua	Brenču lapegle	Ozolmuižas pagasts
355.	723255	valsts nozīmes	parastā priede	Pinus sylvestris	Jaunsaimnieku priede	Ozolmuižas pagasts
356.	0	valsts nozīmes	parastā liepa	Tilia cordata	Kozoru liepa	Ozolmuižas pagasts
357.	0	valsts nozīmes	baltais vītols	Salix alba	Sausseržu vītols	Ozolmuižas pagasts
358.	0	valsts nozīmes	parastais ozols	Quercus robur	Gabrusānu ozols	Ozolmuižas pagasts
359.	850793	vietējās nozīmes	parastā liepa	Tilia cordata		Ozolmuižas pagasts
360.	356521	valsts nozīmes	parastā liepa	Tilia cordata		Pušas pagasts
361.	771471	valsts nozīmes	parastā priede	Pinus sylvestris		Pušas pagasts
362.	0	valsts nozīmes	parastā priede	Pinus sylvestris	Pušas kapu priede	Pušas pagasts
363.	0	valsts nozīmes	parastā liepa	Tilia cordata		Pušas pagasts
364.	0	valsts nozīmes	parastā liepa	Tilia cordata		Pušas pagasts
365.	0	vietējās nozīmes	parastā liepa	Tilia cordata		Pušas pagasts
366.	0	vietējās nozīmes	parastā liepa	Tilia cordata		Pušas pagasts
367.	315264	valsts nozīmes	parastais osis	Fraxinus excelsior	Riks	Rikavas pagasts
368.	315267	valsts nozīmes	parastais ozols	Quercus robur	Sofijas ozols	Rikavas pagasts
369.	315268	valsts nozīmes	parastā liepa	Tilia cordata	Saules liepa	Rikavas pagasts
370.	315665	valsts nozīmes	parastais osis	Fraxinus excelsior	Trejvienības	Rikavas pagasts
371.	318469	valsts nozīmes	parastā priede	Pinus sylvestris	Rikavas kapu priede	Rikavas pagasts

Nr. p. k.	ID	Vērtību kategorija	Suga un ģints (latviešu val.)	Suga un ģints (latīņu val.)	Nosaukums	Teritoriālā vienība
372.	356592	valsts nozīmes	parastā vīksna	Ulmus laevis	Uguļovas vīksna	Rikavas pagasts
373.	857983	valsts nozīmes	Eiropas lapegle	Larix decidua		Rikavas pagasts
374.	723256	valsts nozīmes	papele	Populus spp.	Ciskādu dižapse	Sakstagala pagasts
375.	723654	valsts nozīmes	parastais osis	Fraxinus excelsior	Ciskādu osis	Sakstagala pagasts
376.	723655	valsts nozīmes	parastā liepa	Tilia cordata		Sakstagala pagasts
377.	724054	valsts nozīmes	parastais ozols	Quercus robur	Ciskādu ozols	Sakstagala pagasts
378.	724055	valsts nozīmes	parastā liepa	Tilia cordata		Sakstagala pagasts
379.	746919	valsts nozīmes	parastā liepa	Tilia cordata		Sakstagala pagasts
380.	981799	valsts nozīmes	parastā priede	Pinus sylvestris		Sakstagala pagasts
381.	0	valsts nozīmes	papele	Populus spp.	Deičmaņu papele 2	Sakstagala pagasts
382.	0	vietējās nozīmes	papele	Populus spp.	Deičmaņu papele	Sakstagala pagasts
383.	0	vietējās nozīmes	Parastā liepa	Tilia cordata	Kalna slobodas liepa	Sakstagala pagasts
384.	490224	valsts nozīmes	parastā priede	Pinus sylvestris	Silmalu dižpriede	Silmalas pagasts
385.	637252	valsts nozīmes	parastā liepa	Tilia cordata	Meža Juru liepa	Silmalas pagasts
386.	656808	valsts nozīmes	parastā priede	Pinus sylvestris	Prezmas ceļa priede 1	Silmalas pagasts
387.	656809	valsts nozīmes	parastā priede	Pinus sylvestris	Prezmas ceļa priede 2	Silmalas pagasts
388.	656811	valsts nozīmes	Eiropas lapegle	Larix decidua	Prezmas parka lapegle	Silmalas pagasts
389.	656813	valsts nozīmes	parastais ozols	Quercus robur	Prezmas parka ozols	Silmalas pagasts
390.	1100528	valsts nozīmes	parastais ozols	Quercus robur	Prezmas parka ozols 2	Silmalas pagasts
391.	0	valsts nozīmes	parastais ozols	Quercus robur	Matīsiņu ozols	Silmalas pagasts
392.	0	valsts nozīmes	parastais ozols	Quercus robur	Špeļu ozols	Silmalas pagasts
393.	656810	vietējās nozīmes	parastā kļava	Acer platanoides		Silmalas pagasts
394.	657208	vietējās nozīmes	parastā liepa	Tilia cordata		Silmalas pagasts
395.	1092445	vietējās nozīmes	parastais ozols	Quercus robur	prezmas ozols	Silmalas pagasts
396.	1100529	vietējās nozīmes	parastais ozols	Quercus robur	Prezmas parka ozols	Silmalas pagasts
397.	1108590	vietējās nozīmes	parastais ozols	Quercus robur	Groverišķu ozols	Silmalas pagasts
398.	335379	valsts nozīmes	parastā liepa	Tilia cordata	Stoļerovas muižas liepa	Stoļerovas pagasts
399.	336173	valsts nozīmes	parastā liepa	Tilia cordata	Stolerovas skolas parka liepa	Stoļerovas pagasts
400.	633603	valsts nozīmes	parastā priede	Pinus sylvestris		Stoļerovas pagasts
401.	634000	valsts nozīmes	parastā priede	Pinus sylvestris		Stoļerovas pagasts
402.	696054	valsts nozīmes	baltalksnis	Alnus incana		Stoļerovas pagasts
403.	633604	vietējās nozīmes	parastā priede	Pinus sylvestris		Stoļerovas pagasts

Nr. p. k.	ID	Vērtību kategorija	Suga un ģints (latviešu val.)	Suga un ģints (latīņu val.)	Nosaukums	Teritoriālā vienība
404.	633605	vietējās nozīmes	parastā priede	Pinus sylvestris		Stoļerovas pagasts
405.	633606	vietējās nozīmes	parastā priede	Pinus sylvestris		Stoļerovas pagasts
406.	634802	vietējās nozīmes	parastā apse	Populus tremula		Stoļerovas pagasts
407.	1108583	vietējās nozīmes	parastā kļava	Acer platanoides	Rosicas kļava	Stoļerovas pagasts
408.	0	vietējās nozīmes	parastais osis	Fraxinus excelsior	Rudzātu osis	Stoļerovas pagasts
409.	189873	valsts nozīmes	parastā goba	Ulmus gabra	Adamovas goba	Vērēmu pagasts
410.	190274	valsts nozīmes	parastais ozols	Quercus robur	Loboržu ozols	Vērēmu pagasts
411.	248295	valsts nozīmes	parastā apse	Populus tremula		Vērēmu pagasts
412.	262287	valsts nozīmes	parastā liepa	Tilia cordata		Vērēmu pagasts
413.	263084	valsts nozīmes	parastā liepa	Tilia cordata		Vērēmu pagasts
414.	465019	valsts nozīmes	parastā liepa	Tilia cordata		Vērēmu pagasts
415.	679240	valsts nozīmes	parastā priede	Pinus sylvestris	Plikpurmaļu kapu priede 2	Vērēmu pagasts
416.	679241	valsts nozīmes	parastā priede	Pinus sylvestris	Plikpūrmaļu kapu priede 1	Vērēmu pagasts
417.	788923	valsts nozīmes	parastā liepa	Tilia cordata	Līpu solas dižliepa	Vērēmu pagasts
418.	831169	valsts nozīmes	parastā priede	Pinus sylvestris	Vecborisovas kapu priede 2	Vērēmu pagasts
419.	850776	valsts nozīmes	parastā liepa	Tilia cordata	Adamovas ceļa liepa	Vērēmu pagasts
420.	850781	valsts nozīmes	parastā liepa	Tilia cordata	Adamovas muižas parka liepa 1	Vērēmu pagasts
421.	850782	valsts nozīmes	parastā liepa	Tilia cordata	Adamovas muižas parka liepa 2	Vērēmu pagasts
422.	850783	valsts nozīmes	parastā liepa	Tilia cordata	Adamovas muižas parka liepa 3	Vērēmu pagasts
423.	850785	valsts nozīmes	parastā liepa	Tilia cordata	Adamovas muizās parka liepa 4	Vērēmu pagasts
424.	850787	valsts nozīmes	parastā liepa	Tilia cordata	Adamovas muižas parka liepa 6	Vērēmu pagasts
425.	850788	valsts nozīmes	parastā liepa	Tilia cordata	Adamovas muižas parka liepa 6	Vērēmu pagasts
426.	995472	valsts nozīmes	parastā priede	Pinus sylvestris	Zelteņu kapu priede	Vērēmu pagasts
427.	995473	valsts nozīmes	rietumu tūja	Thuja occidentalis	Zelteņu kapu tūja	Vērēmu pagasts
428.	1015163	valsts nozīmes	parastā kļava	Acer platanoides	Lodboržu kļava	Vērēmu pagasts
429.	1015164	valsts nozīmes	parastā zirgkastaņa	Aesculus hippocastanum	Lodboržu kastaņa	Vērēmu pagasts
430.	1062737	valsts nozīmes	blīgzna (pūpolvītols)	Salix caprea	Adamovas blīgzna	Vērēmu pagasts
431.	1062740	valsts nozīmes	blīgzna (pūpolvītols)	Salix caprea	Loboržu blīgzna	Vērēmu pagasts
432.	1106182	valsts nozīmes	parastā kļava	Acer platanoides	Adamovs kļava	Vērēmu pagasts
433.	0	valsts nozīmes	parastā liepa	Tilia cordata	Adamovas Jāņu 1 liepa	Vērēmu pagasts
434.	0	valsts nozīmes	parastā liepa	Tilia cordata	Adamovas Jāņu 2 liepa	Vērēmu pagasts
435.	0	valsts nozīmes	parastā liepa	Tilia cordata	Adamovas Jāņu 3 liepa	Vērēmu pagasts

Nr. p. k.	ID	Vērtību kategorija	Suga un ģints (latviešu val.)	Suga un ģints (latīņu val.)	Nosaukums	Teritoriālā vienība
436.	0	valsts nozīmes	parastā priede	Pinus sylvestris	Jermolu priede	Vērēmu pagasts
437.	652008	vietējās nozīmes	parastā egle	Picea abies		Vērēmu pagasts
438.	679238	vietējās nozīmes	parastā egle	Picea abies		Vērēmu pagasts
439.	679239	vietējās nozīmes	parastā egle	Picea abies		Vērēmu pagasts
440.	679242	vietējās nozīmes	parastā priede	Pinus sylvestris		Vērēmu pagasts
441.	788922	vietējās nozīmes	parastā priede	Pinus sylvestris		Vērēmu pagasts
442.	850777	vietējās nozīmes	parastā liepa	Tilia cordata		Vērēmu pagasts
443.	850778	vietējās nozīmes	parastā liepa	Tilia cordata		Vērēmu pagasts
444.	850779	vietējās nozīmes	parastā liepa	Tilia cordata		Vērēmu pagasts
445.	850780	vietējās nozīmes	parastā liepa	Tilia cordata		Vērēmu pagasts
446.	850784	vietējās nozīmes	parastā liepa	Tilia cordata		Vērēmu pagasts
447.	850786	vietējās nozīmes	parastā liepa	Tilia cordata		Vērēmu pagasts
448.	953044	vietējās nozīmes	parastais ozols	Quercus robur	Loboržu muižas apkārtnē	Vērēmu pagasts
449.	953045	vietējās nozīmes	parastā egle	Picea abies		Vērēmu pagasts
450.	953046	vietējās nozīmes	parastā egle	Picea abies		Vērēmu pagasts
451.	0	vietējās nozīmes	parastā priede	Pinus sylvestris		Vērēmu pagasts
452.	368485	valsts nozīmes	parastā priede	Pinus sylvestris	Dravu priede	Viļānu pagasts
453.	436574	valsts nozīmes	parastā vīksna	Ulmus laevis	Mukuļu muižas vīksna	Viļānu pagasts
454.	1009506	valsts nozīmes	Eiropas lapegle	Larix decidua		Viļānu pagasts
455.	1009507	vietējās nozīmes	parastais ozols	Quercus robur		Viļānu pagasts
456.	0	nav definēts	parastais ozols	Quercus robur		Dricānu pagasts
457.	547123	sausoknis/kritala	baltais vītols	Salix alba	Stārķu vītols	Dricānu pagasts
458.	317670	sausoknis/kritala	parastā liepa	Tilia cordata	Idzepoles liepa 1	Kaunatas pagasts
459.	382921	sausoknis/kritala	parastā priede	Pinus sylvestris	Vecborisovas kapu priede	Vērēmu pagasts
460.	1016383	sausoknis/kritala	trauslais vītols	Salix fragilis		Vērēmu pagasts

Aizsargājamo akmeņu (dižakmeņu) saraksts

Nr. p. k.	ID	Nosaukums	Teritoriālā vienība
1.	14111	Golentu (Golantu) dižakmens	Čornajas pagasts
2.	14551	Ismeru ezera (Žogotu) dižakmens	Čornajas pagasts
3.	14108	Zuiču (Taunagas) Velna akmens	Dricānu pagasts

4.	14109	Taunagas dižakmens (Taunagas bedrīšakmens)	Dricānu pagasts
5.	14553	Mukānu (Juguļu) Lielais akmens	Kaunatas pagasts
6.	14550	Medinsku Vincīšu akmens	Rikavas pagasts
7.	14541	Subinaites akmens	Sakstagala pagasts
8.	14542	Uļjanovas dižakmens	Sakstagala pagasts
9.	11585	Purmaļu akmens	Vērēmu pagasts
10.	14114	Trūpu Velna akmens	Viļānu pagasts

5. PIELIKUMS. Valsts aizsargājamie kultūras pieminekļi, pašvaldības nozīmes dabas un kultūrvēsturiskie objekti un teritorijas

Valsts aizsargājamie kultūras pieminekļi un to aizsargjoslas (aizsardzības zonas)

Nr. p. k.	Aizsardzības numurs	Pieminekļa nosaukums	Vērtības grupa	Tipoloģijas grupa	Adrese / atrašanās vieta	Aizsargjosla (aizsardzības zona)
1.	50	Audriņu ciema iedzīvotāju piemiņas vieta	Reģiona nozīmes	Vēsturiska notikuma vieta	Audriņu pagasts, Audriņi	Individuālā aizsardzības zona saskaņā ar grafisko daļu
2.	1961	Kuciņu senkapi (Kara kapi, Zviedru kapi)	Valsts nozīmes	Arheoloģija	Audriņu pagasts, Kuciņi; pie kapsētas	500 m
3.	5798	Puderovas vecticībnieku kopienas lūgšanu nams	Reģiona nozīmes	Arhitektūra	Audriņu pagasts, Lielā Puderova, "Puderovas vecticībnieku draudze"	Individuālā aizsardzības zona saskaņā ar grafisko daļu
4.	1550	Dunduru senkapi (Kara kapi)	Valsts nozīmes	Arheoloģija	Bērzgales pagasts, Ludzas novada Mežvidu pagasta robežas, pie Kapineitu ezera	500 m
5.	1962	Meirānu viduslaiku kapsēta	Vietējās nozīmes	Arheoloģija	Bērzgales pagasts, Meirāni	500 m
6.	1963	Micānu Kirkas kalns - pilskalns	Reģiona nozīmes	Arheoloģija	Bērzgales pagasts, Micāni	Individuālā aizsardzības zona saskaņā ar grafisko daļu
7.	1964	Uļjanovas senkapi	Reģiona nozīmes	Arheoloģija	Bērzgales pagasts, Uļinova, starp Strodiem un Pekšiem	500 m
8.	5799	Bērzgales katoļu baznīca	Valsts nozīmes	Arhitektūra	Bērzgales pagasts, Bērzgale, Rītupes iela 7	Individuālā aizsardzības zona saskaņā ar grafisko daļu
9.	5800	Bērzgales muižas kungu māja, vēlāk skola	Vietējās nozīmes	Arhitektūra	Bērzgales pagasts, Bērzgale, Rītupes iela 27	Individuālā aizsardzības zona saskaņā ar grafisko daļu
10.	1973	Balteņu pilskalns	Reģiona nozīmes	Arheoloģija	Čornajas pagasts, Pirmie Baltiņi	500 m
11.	1974	Balteņu senkapi (Kara kapi)	Reģiona nozīmes	Arheoloģija	Čornajas pagasts, Vorniši	500 m
12.	1975	Puncuļu senkapi (Kara kapi)	Valsts nozīmes	Arheoloģija	Čornajas pagasts, Puncuļi	Individuālā aizsardzības zona saskaņā ar grafisko daļu
13.	1976	Ladušu pilskalns (Gorodok)	Valsts nozīmes	Arheoloģija	Čornajas pagasts, starp Ladušiem un Lociem	500 m
14.	1977	Vagaļu senkapi	Reģiona nozīmes	Arheoloģija	Čornajas pagasts, Vagaļi	500 m

Nr. p. k.	Aizsardzības numurs	Pieminekļa nosaukums	Vērtības grupa	Tipoloģijas grupa	Adrese / atrašanās vieta	Aizsargjosla (aizsardzības zona)
15.	5803	Melnā Dukstigala katoļu baznīca	Vietējās nozīmes	Arhitektūra	Čornajas pagasts, Čornaja, "Katoļu draudze"	Individuālā aizsardzības zona saskaņā ar grafisko daļu
16.	5804	Rečinas vecticībnieku kopienas lūgšanu nams	Vietējās nozīmes	Arhitektūra	Čornajas pagasts, Rečeņi, "Vecticībnieku draudze"	500 m
17.	1637	Malmutas apmetne I	Valsts nozīmes	Arheoloģija	Dekšāres pagasts, pie Madonas nobada Barkavas un Varakļānu pagasta robežas	500 m
18.	1965	Cakulu senkapi (Kara kapi)	Valsts nozīmes	Arheoloģija	Dekšāres pagasts, Cakuli; Malmutas upes kreisajā krastā	500 m
19.	1966	Garančų apmetne	Valsts nozīmes	Arheoloģija	Dekšāres pagasts, Garanči, pie robežas ar Madonas novada Varakļānu pagastu	500 m
20.	1967	Zviedru skansts (Jumpravas kalns, Kuces kalns) - viduslaiku nocietinājums	Reģiona nozīmes	Arheoloģija	Dekšāres pagasts, Storas	500 m
21.	1968	Kakarviešu pilskalns	Vietējās nozīmes	Arheoloģija	Dricānu pagasts, Kakarvīši	500 m
22.	1969	Kakarviešu senkapi (Kara kapi)	Reģiona nozīmes	Arheoloģija	Dricānu pagasts, Kakarvīši	500 m
23.	1970	Kūzmu senkapi	Vietējās nozīmes	Arheoloģija	Dricānu pagasts, Dricāni	Individuālā aizsardzības zona saskaņā ar grafisko daļu
24.	1971	Raibu senkapi (Kara kapi)	Reģiona nozīmes	Arheoloģija	Dricānu pagasts, Raibie	500 m
25.	1972	Zuiču senkapi (Kara kapi)	Vietējās nozīmes	Arheoloģija	Dricānu pagasts, Zuiči	500 m
26.	5801	Dricēnu katoļu baznīca	Reģiona nozīmes	Arhitektūra	Dricānu pagasts, Dricāni, "Baznīca"	Individuālā aizsardzības zona saskaņā ar grafisko daļu
27.	5802	Pilcenes katoļu baznīca	Reģiona nozīmes	Arhitektūra	Dricānu pagasts, Piļcine, "Pilcenes baznīca"	Individuālā aizsardzības zona saskaņā ar grafisko daļu
28.	8900	Zemnieku sēta (bij. skola) "Osīši"	Vietējās nozīmes	Arhitektūra	Dricānu pagasts	Individuālā aizsardzības zona saskaņā ar grafisko daļu
29.	1978	Jāņsalu senkapi (Ivanov ostrov)	Reģiona nozīmes	Arheoloģija	Feimaņu pagasts, Černoste, Černostes ezera R krastā	500 m
30.	1979	Ezergailīšu Velna akmens - kulta vieta	Reģiona nozīmes	Arheoloģija	Feimaņu pagasts, Ezergailīši	500 m
31.	1980	Ezergailīšu senkapi (Priedes kalns)	Reģiona nozīmes	Arheoloģija	Feimaņu pagasts, Ezergailīši; Feimaņu ezera Z krastā	500 m

Nr. p. k.	Aizsardzības numurs	Piemineķļa nosaukums	Vērtības grupa	Tipoloģijas grupa	Adrese / atrašanās vieta	Aizsargjosla (aizsardzības zona)
32.	1981	Kavališķu senkapi (Krievu kapi)	Vietējās nozīmes	Arheoloģija	Feimaņu pagasts, Kovališki	500 m
33.	1982	Vinmines pilskalns	Reģiona nozīmes	Arheoloģija	Feimaņu pagasts, Feimaņi	Individuālā aizsardzības zona saskaņā ar grafisko daļu
34.	1983	Krupenišķu senkapi (Kara kapi)	Valsts nozīmes	Arheoloģija	Feimaņu pagasts, Krupeniški, Zolvas ezera A krastā	500 m
35.	1984	Leiņukalna senkapi	Reģiona nozīmes	Arheoloģija	Feimaņu pagasts, Leiņakolns, Feimankas upes labajā krastā	500 m
36.	1985	Feimaņu viduslaiku kapsēta	Reģiona nozīmes	Arheoloģija	Feimaņu pagasts, Feimaņi, pie Feimaņu skolas	Individuālā aizsardzības zona saskaņā ar grafisko daļu
37.	4144	Ērģeļu prospekts	Valsts nozīmes	Māksla	Feimaņu pagasts, Feimaņi, Feimaņu katoļu baznīca	Ietilpst Feimaņu katoļu baznīcas teritorijā
38.	4154	Sānu altāri (2)	Valsts nozīmes	Māksla	Feimaņu pagasts, Feimaņi, Feimaņu katoļu baznīca	Ietilpst Feimaņu katoļu baznīcas teritorijā
39.	4157	Altāris ar gleznām (2)	Valsts nozīmes	Māksla	Feimaņu pagasts, Feimaņi, Feimaņu katoļu baznīca	Ietilpst Feimaņu katoļu baznīcas teritorijā
40.	5805	Feimaņu katoļu baznīca	Valsts nozīmes	Arhitektūra	Feimaņu pagasts, Feimaņi, "Feimaņu Katoļu draudze"	Individuālā aizsardzības zona saskaņā ar grafisko daļu
41.	5806	Feimaņu muižas parks	Vietējās nozīmes	Arhitektūra	Feimaņu pagasts, Feimaņi, "Feimaņu muiža"	Individuālā aizsardzības zona saskaņā ar grafisko daļu
42.	5807	Feimaņu katoļu baznīcas zvanu tornis	Valsts nozīmes	Arhitektūra	Feimaņu pagasts, Feimaņi, "Feimaņu Katoļu draudze"	Individuālā aizsardzības zona saskaņā ar grafisko daļu
43.	9090	Kapela	Vietējās nozīmes	Arhitektūra	Feimaņu pagasts, Feimaņi	Individuālā aizsardzības zona saskaņā ar grafisko daļu
44.	9091	Krucifiksa nojume	Reģiona nozīmes	Arhitektūra	Feimaņu pagasts, Feimaņi	Individuālā aizsardzības zona saskaņā ar grafisko daļu
45.	9092	Obelisks "Krusta nesējs"	Reģiona nozīmes	Arhitektūra	Feimaņu pagasts, Feimaņi	Individuālā aizsardzības zona saskaņā ar grafisko daļu
46.	9392	Dudaru pilskalns	Reģiona nozīmes	Arheoloģija	Feimaņu pagasts, Rušona ezera Ūbeļu līča R krastā	Individuālā aizsardzības zona saskaņā ar grafisko daļu
47.	1986	Dervanienas senkapi	Reģiona nozīmes	Arheoloģija	Gaigalavas pagasts, Dērvaniene	500 m
48.	1987	Dziļāru viduslaiku kapsēta	Vietējās nozīmes	Arheoloģija	Gaigalavas pagasts, Dziļāri	500 m
49.	1988	Karitonu senkapi	Reģiona nozīmes	Arheoloģija	Gaigalavas pagasts, Karitoni	500 m

Nr. p. k.	Aizsardzības numurs	Pieminekļa nosaukums	Vērtības grupa	Tipoloģijas grupa	Adrese / atrašanās vieta	Aizsargjosla (aizsardzības zona)
50.	1989	Kuderu senkapi	Reģiona nozīmes	Arheoloģija	Gaigalavas pagasts, Kuderi; Ičas upes kreisajā krastā	500 m
51.	1990	Kvāpānu senkapi I	Valsts nozīmes	Arheoloģija	Gaigalavas pagasts, Kvāpāni, Rēzeknes upes labajā krastā	500 m
52.	1991	Kvāpānu senkapi II	Vietējās nozīmes	Arheoloģija	Gaigalavas pagasts, Kvāpāni, uz ZA no Kvāpānu senkapiem I	500 m
53.	1992	Žagatu senkapi	Reģiona nozīmes	Arheoloģija	Gaigalavas pagasts, Žogotas, Sūļupes labajā krastā	500 m
54.	5808	Bikavas katoļu baznīca	Reģiona nozīmes	Arhitektūra	Gaigalavas pagasts, Bikava, Meža iela 12	500 m
55.	5809	Bikavas muižas apbūve	Vietējās nozīmes	Arhitektūra	Gaigalavas pagasts, Gaigalava, Skolas iela 3 un Skolas iela 5	Individuālā aizsardzības zona saskaņā ar grafisko daļu
56.	5810	Pārvaldnieka māja	Vietējās nozīmes	Arhitektūra	Gaigalavas pagasts, Gaigalava, Skolas iela 3	Ietilpst Bikavas muižas apbūves teritorijā
57.	5811	Parks	Vietējās nozīmes	Arhitektūra	Gaigalavas pagasts, Gaigalava, Skolas iela 1; Bikavas muižā	Ietilpst Bikavas muižas apbūves teritorijā
58.	5812	Stružānu luterāņu baznīca	Vietējās nozīmes	Arhitektūra	Gaigalavas pagasts, Strūžāni	Individuālā aizsardzības zona saskaņā ar grafisko daļu
59.	5813	Stružānu muižas parks	Vietējās nozīmes	Arhitektūra	Gaigalavas pagasts, Vecstrūžāni	Individuālā aizsardzības zona saskaņā ar grafisko daļu
60.	1993	Janopoles senkapi	Reģiona nozīmes	Arheoloģija	Griškānu pagasts, Janopole	Individuālā aizsardzības zona saskaņā ar grafisko daļu
61.	1994	Janopoles Upuru vīksna - kulta vieta	Reģiona nozīmes	Arheoloģija	Griškānu pagasts, Janopole	Individuālā aizsardzības zona saskaņā ar grafisko daļu
62.	1995	Danču senkapi	Reģiona nozīmes	Arheoloģija	Ilzeskalna pagasts, Danči	500 m
63.	1996	Čudarānu senkapi	Reģiona nozīmes	Arheoloģija	Ilzeskalna pagasts, Čudarāni; uz Z no Čudarānu ezera	500 m
64.	1997	Ivānu senkapi (Zviedru kapi, Kara kalns)	Reģiona nozīmes	Arheoloģija	Ilzeskalna pagasts, Īvoni	500 m
65.	1998	Žagatu senkapi II	Reģiona nozīmes	Arheoloģija	Ilzeskalna pagasts, Žogoti, pie kapsētas	500 m
66.	1999	Žagatu senkapi I	Reģiona nozīmes	Arheoloģija	Ilzeskalna pagasts, Žogoti, Gailumu ezera A krastā	500 m

Nr. p. k.	Aizsardzības numurs	Pieminekļa nosaukums	Vērtības grupa	Tipoloģijas grupa	Adrese / atrašanās vieta	Aizsargjosla (aizsardzības zona)
67.	4160	Ikonostass	Reģiona nozīmes	Māksla	Ilzeskalna pagasts, Ilzeskalns, Ilzeskalna (Kuļņevas) pareizticīgo baznīca - kapliča	Ietilpst Ilzeskalna (Kuļņevas) pareizticību baznīcas - kapličas teritorijā
68.	5814	Ilzeskalna (Kuļņevas) pareizticīgo baznīca - kapliča	Reģiona nozīmes	Arhitektūra	Ilzeskalna pagasts, "Kuļņevas pareizticīgo baznīca"	Individuālā aizsardzības zona saskaņā ar grafisko daļu
69.	2000	Kantinieku pilskalns	Valsts nozīmes	Arheoloģija	Kantinieku pagasts, Kantinīki	500 m
70.	2001	Kantinieku senkapi (Kara kapi)	Valsts nozīmes	Arheoloģija	Kantinieku pagasts, Kantinīki	500 m
71.	6131	Leimanišķu krucifikss	Reģiona nozīmes	Arhitektūra	Kantinieku pagasts, Leimaņi, "Krustakalns"; (Leimanišķos)	Individuālā aizsardzības zona saskaņā ar grafisko daļu
72.	2002	Pauru viduslaiku kapsēta	Reģiona nozīmes	Arheoloģija	Kantinieku pagasts, Pauri	500 m
73.	2003	Asticu viduslaiku kapsēta	Reģiona nozīmes	Arheoloģija	Kaunatas pagasts, Astici	Individuālā aizsardzības zona saskaņā ar grafisko daļu
74.	2004	Batņu senkapi (Kapu kalns, Kara kapi)	Valsts nozīmes	Arheoloģija	Kaunatas pagasts, Batņi	500 m
75.	2005	Dzirkaļu (Gorku) pilskalns	Valsts nozīmes	Arheoloģija	Kaunatas pagasts, Otrie Kromoni	500 m
76.	2006	Kaunatas senkapi	Reģiona nozīmes	Arheoloģija	Kaunatas pagasts, Kaunata, Rāznas ielas 47	Individuālā aizsardzības zona saskaņā ar grafisko daļu
77.	2007	Kušneru senkapi (Kapu kalns)	Reģiona nozīmes	Arheoloģija	Kaunatas pagasts, Kušneri	500 m
78.	2008	Antropovas senkapi (Zaļais kalns)	Reģiona nozīmes	Arheoloģija	Kaunatas pagasts, starp Antropovu un Gališevku	500 m
79.	2009	Vecslobodas pilskalns un senkapi (Kara kapi)	Valsts nozīmes	Arheoloģija	Kaunatas pagasts, Vecsloboda	500 m
80.	2010	Barku senkapi	Reģiona nozīmes	Arheoloģija	Kaunatas pagasts, Vecsloboda, pie Barku kapsētas	500 m
81.	2011	Veresovkas senkapi	Reģiona nozīmes	Arheoloģija	Kaunatas pagasts, Veresovka	500 m
82.	5815	Kaunatas katoļu baznīca	Reģiona nozīmes	Arhitektūra	Kaunatas pagasts, Kaunata, Rāznas iela 40	Individuālā aizsardzības zona saskaņā ar grafisko daļu
83.	2012	Križanu senkapi (Moku saliņa)	Reģiona nozīmes	Arheoloģija	Lendžu pagasts, Križini	500 m
84.	5816	Sarkaņu katoļu baznīca	Reģiona nozīmes	Arhitektūra	Lendžu pagasts, Sarkaņi, "Baznīca"	Individuālā aizsardzības zona saskaņā ar grafisko daļu
85.	5817	Zvanu tornis - kapliča	Valsts nozīmes	Arhitektūra	Lendžu pagasts, Sarkaņi, "Baznīca"	Individuālā aizsardzības zona saskaņā ar grafisko daļu

Nr. p. k.	Aizsardzības numurs	Pieminekļa nosaukums	Vērtības grupa	Tipoloģijas grupa	Adrese / atrašanās vieta	Aizsargjosla (aizsardzības zona)
86.	2013	Višķeru senkapi	Reģiona nozīmes	Arheoloģija	Lūznavas pagasts, Višķeri, Rāznas ezera R krastā	500 m
87.	5818	Ismeru vecticībnieku kopienas lūgšanu nams ar draudzes māju	Reģiona nozīmes	Arhitektūra	Lūznavas pagasts, Ismeri, "Ismeru vecticībnieku draudze"	Individuālā aizsardzības zona saskaņā ar grafisko daļu
88.	5819	Lūznavas (Glužņevas) muižas apbūve	Valsts nozīmes	Arhitektūra	Lūznavas pagasts, Lūznava	Individuālā aizsardzības zona saskaņā ar grafisko daļu
89.	5820	Kungu māja (Jaunā pils)	Valsts nozīmes	Arhitektūra	Lūznavas pagasts, Lūznava, Pils iela 8	Ietilpst Lūznavas (Glužņevas) muižas apbūvē teritorijā
90.	5821	Saimniecības ēka	Valsts nozīmes	Arhitektūra	Lūznavas pagasts, Lūznava, Pils iela 6	Ietilpst Lūznavas (Glužņevas) muižas apbūvē teritorijā
91.	5822	Klēts	Valsts nozīmes	Arhitektūra	Lūznavas pagasts, Lūznava, Pils iela 1A	Ietilpst Lūznavas (Glužņevas) muižas apbūvē teritorijā
92.	5823	Parks	Valsts nozīmes	Arhitektūra	Lūznavas pagasts, Lūznavas muižā	Ietilpst Lūznavas (Glužņevas) muižas apbūvē teritorijā
93.	5824	Sanatorija "Rāzna"	Reģiona nozīmes	Arhitektūra	Lūznavas pagasts, Veczosna, Sauču kalna iela 3	Individuālā aizsardzības zona saskaņā ar grafisko daļu
94.	5825	Zosnas katoļu baznīca	Vietējās nozīmes	Arhitektūra	Lūznavas pagasts, Zosna, Baznīcas iela 1	Individuālā aizsardzības zona saskaņā ar grafisko daļu
95.	5826	Zosnas muižas apbūve	Reģiona nozīmes	Arhitektūra	Lūznavas pagasts, Zosna	Individuālā aizsardzības zona saskaņā ar grafisko daļu
96.	5827	Kungu māja	Reģiona nozīmes	Arhitektūra	Lūznavas pagasts, Zosna, Parka iela 6	Ietilpst Zosnas muižas apbūvē teritorijā
97.	5828	Pārvaldnieka māja	Reģiona nozīmes	Arhitektūra	Lūznavas pagasts, Zosna, Parka iela 6; Zosnas muižā	Ietilpst Zosnas muižas apbūvē teritorijā
98.	5829	Parks	Reģiona nozīmes	Arhitektūra	Lūznavas pagasts, Zosna, Parka iela 6; Zosnas muižā	Ietilpst Zosnas muižas apbūvē teritorijā
99.	8325	Zvanu tornis un vārti	Vietējās nozīmes	Arhitektūra	Lūznavas pagasts, Zosna, Baznīcas iela 1	Individuālā aizsardzības zona saskaņā ar grafisko daļu
100.	2031	Leimanišķu pilskalns (Barsu alas)	Valsts nozīmes	Arheoloģija	Maltas pagasts, starp Leimanišķiem, Griščatiem un Šķierzlata ezeru	500 m
101.	2032	Leimanišķu apmetne	Valsts nozīmes	Arheoloģija	Maltas pagasts, starp Leimaniškiem un Špieļiem	500 m

Nr. p. k.	Aizsardzības numurs	Pieminekļa nosaukums	Vērtības grupa	Tipoloģijas grupa	Adrese / atrašanās vieta	Aizsargjosla (aizsardzības zona)
102.	2033	Leimanišķu Baterijas kalns - pilskalns	Valsts nozīmes	Arheoloģija	Maltas pagasts, starp Leimanišķiem, Griščatiem un Šķierzlata ezeru	500 m
103.	2034	Lopatišķu Karņecka kalns - pilskalns	Valsts nozīmes	Arheoloģija	Maltas pagasts, Lapatiški	500 m
104.	2035	Rozentovas senkapi (Kara kapi)	Reģiona nozīmes	Arheoloģija	Maltas pagasts, Rozentova	Individuālā aizsardzības zona saskaņā ar grafisko daļu
105.	5833	Maltas (Borovkas) vecticībnieku kopienas lūgšanu nams	Vietējās nozīmes	Arhitektūra	Maltas pagasts, Malta, Smilšu iela 9	Individuālā aizsardzības zona saskaņā ar grafisko daļu
106.	5834	Maltas (Rozentovas) Visusvēto pareizticīgo baznīca	Vietējās nozīmes	Arhitektūra	Maltas pagasts, Malta, Rozentovas iela 17	Individuālā aizsardzības zona saskaņā ar grafisko daļu
107.	5835	Maltas zirgu pasta stacija	Reģiona nozīmes	Arhitektūra	Maltas pagasts, Malta, 1. maija iela 44	Individuālā aizsardzības zona saskaņā ar grafisko daļu
108.	5836	Rozentovas (Maltas) katoļu baznīca	Valsts nozīmes	Arhitektūra	Maltas pagasts, Malta, Rozentovas iela 4	Individuālā aizsardzības zona saskaņā ar grafisko daļu
109.	5837	Zvanu tornis	Valsts nozīmes	Arhitektūra	Maltas pagasts, Malta, Rozentovas iela 4	Individuālā aizsardzības zona saskaņā ar grafisko daļu
110.	2014	Bondaru pilskalns ar apmetni	Valsts nozīmes	Arheoloģija	Mākoņkalna pagasts, Bondari	500 m
111.	2015	Smaganu pilskalns	Valsts nozīmes	Arheoloģija	Mākoņkalna pagasts, Bondari	500 m
112.	2016	Dvarču senkapi (Dvarču kalns)	Reģiona nozīmes	Arheoloģija	Mākoņkalna pagasts, Dvarči, Rāznas ezera D krastā	Individuālā aizsardzības zona saskaņā ar grafisko daļu
113.	2017	Škrabu senkapi I,II	Valsts nozīmes	Arheoloģija	Mākoņkalna pagasts, Škrjabi	Individuālā aizsardzības zona saskaņā ar grafisko daļu
114.	2018	Giņēviču senkapi	Valsts nozīmes	Arheoloģija	Mākoņkalna pagasts, Gineviči	500 m
115.	2019	Jaunstašuļu senkapi (Kapu kalns)	Reģiona nozīmes	Arheoloģija	Mākoņkalna pagasts, Jaunstašuļi	500 m
116.	2020	Jaunstašuļu Velna pēdas akmens - kulta vieta	Vietējās nozīmes	Arheoloģija	Mākoņkalna pagasts, Jaunstašuļi	500 m
117.	2021	Malūkstu senkapi	Reģiona nozīmes	Arheoloģija	Mākoņkalna pagasts, Lipuški, "Vecmalukšta"	Individuālā aizsardzības zona saskaņā ar grafisko daļu
118.	2022	Milkas pilskalns	Valsts nozīmes	Arheoloģija	Mākoņkalna pagasts, Milka, starp Viraudas un Salāju ezeriem	500 m
119.	2023	Balbīte - pilskalns	Reģiona nozīmes	Arheoloģija	Mākoņkalna pagasts, Rāznas ezera salā	500 m

Nr. p. k.	Aizsardzības numurs	Pieminekļa nosaukums	Vērtības grupa	Tipoloģijas grupa	Adrese / atrašanās vieta	Aizsargjosla (aizsardzības zona)
120.	2024	Padebešu kalna (Mākoņkalna, Volkenbergas) viduslaiku pils	Valsts nozīmes	Arheoloģija	Mākoņkalna pagasts, starp Ļipuškiem un Vēveriem	500 m
121.	2026	Stikutu senkapi (Zviedru, Kara kapi)	Reģiona nozīmes	Arheoloģija	Mākoņkalna pagasts, Stikuti, pie kapsētas	500 m
122.	2027	Ubagovas Velna akmens - kulta vieta	Vietējās nozīmes	Arheoloģija	Mākoņkalna pagasts, Ubogova, pie kapsētas	500 m
123.	2028	Vecstašuļu senkapi	Reģiona nozīmes	Arheoloģija	Mākoņkalna pagasts, Vecstašuļi, Rāznas ezera DR krastā	500 m
124.	2029	Zeļenopoles Karātavu kalns (Viseļņica) - pilskalns	Valsts nozīmes	Arheoloģija	Mākoņkalna pagasts, Zelenpole, Rāznas ezera D krastā	500 m
125.	2030	Zeļonku senkapi (Kapu kalns)	Reģiona nozīmes	Arheoloģija	Mākoņkalna pagasts, Zeļonki, Viraudas ezera A krastā	500 m
126.	5830	Lipušku vecticībnieku kopienas lūgšanu nams	Reģiona nozīmes	Arhitektūra	Mākoņkalna pagasts, Lipuški, Baznīcas iela 1	Individuālā aizsardzības zona saskaņā ar grafisko daļu
127.	5832	Volkenbergas (Mākoņkalna) pilsdrupas	Valsts nozīmes	Arhitektūra	Mākoņkalna pagasts, starp Ļipuškiem un Vēveriem	500 m
128.	9393	Stepiņu pilskalns	Reģiona nozīmes	Arheoloģija	Mākoņkalna pagasts, 1,3 km uz DR no Stepiņiem	Individuālā aizsardzības zona saskaņā ar grafisko daļu
129.	2036	Ašu sila apmetne	Reģiona nozīmes	Arheoloģija	Nagļu pagasts, Īdeņa	500 m
130.	2037	Ideņu pilskalns un senkapi (Kara kapi)	Valsts nozīmes	Arheoloģija	Nagļu pagasts, Īdeņa	Individuālā aizsardzības zona saskaņā ar grafisko daļu
131.	2038	Lazdavnieku senkapi (Kundziņkalns)	Reģiona nozīmes	Arheoloģija	Nagļu pagasts, Nagļi, Maltas - Rēzeknes kanāla kreisajā krastā	Individuālā aizsardzības zona saskaņā ar grafisko daļu
132.	2039	Sūļagala apmetne	Valsts nozīmes	Arheoloģija	Nagļu pagasts, Sūļagalā, Suļkas upītes krastā pie Upmaļiem	500 m
133.	2040	Zvejsalu apmetne	Valsts nozīmes	Arheoloģija	Nagļu pagasts, Zvejsola	500 m
134.	5839	Nagļu katoļu baznīca	Reģiona nozīmes	Arhitektūra	Nagļu pagasts, Nagļi, "Nagļu Romas katoļu draudze"	Individuālā aizsardzības zona saskaņā ar grafisko daļu
135.	1553	Brožagala senkapi (Kara kapi)	Valsts nozīmes	Arheoloģija	Nautrēnu pagasts, Brožgola	500 m
136.	1554	Lielpujātu senkapi	Reģiona nozīmes	Arheoloģija	Nautrēnu pagasts, Pujati	500 m
137.	1555	Mazpujātu senkapi (Akmens klēpis)	Valsts nozīmes	Arheoloģija	Nautrēnu pagasts, Pujati	500 m

Nr. p. k.	Aizsardzības numurs	Piemineklja nosaukums	Vērtības grupa	Tipoloģijas grupa	Adrese / atrašanās vieta	Aizsargjosla (aizsardzības zona)
138.	1556	Rasnupļu (Opinku, Žogotu) pilskalns	Valsts nozīmes	Arheoloģija	Nautrēnu pagasts, Opiņki	500 m
139.	1557	Smiltaine - senkapi	Reģiona nozīmes	Arheoloģija	Nautrēnu pagasts, Zuši	500 m
140.	1558	Salenieku senkapi	Valsts nozīmes	Arheoloģija	Nautrēnu pagasts, starp Saleniekiem un Obermaņiem, Obermaņu mežā	500 m
141.	4000	Ērģeles	Reģiona nozīmes	Māksla	Nautrēnu pagasts, Rogovka, Rogovkas katoļu baznīca	Individuālā aizsardzības zona noteikta pa Rogovkas katoļu baznīcas perimetru
142.	2041	Gaiduļu viduslaiku kapsēta	Vietējās nozīmes	Arheoloģija	Ozolaines pagasts, Gaiduļi, Gaiduļu ezera Z krastā	500 m
143.	5840	Kampišķu vecticībnieku kopienas lūgšanu nams	Vietējās nozīmes	Arhitektūra	Ozolaines pagasts, Kampiški, "Saknes"	Individuālā aizsardzības zona saskaņā ar grafisko daļu
144.	9245	Kiuku pilskalns	Valsts nozīmes	Arheoloģija	Ozolaines pagasts, Kivki, Kiuku ezera D krastā pie Marimonta	Individuālā aizsardzības zona saskaņā ar grafisko daļu
145.	2042	Pilskalnes Spriņģu pilskalns (Golberova gora)	Valsts nozīmes	Arheoloģija	Ozolmuižas pagasts, Pilskalns	500 m
146.	2043	Voronovas senkapi	Vietējās nozīmes	Arheoloģija	Ozolmuižas pagasts, Voronova	500 m
147.	5841	Ozolmuižas kapliča	Vietējās nozīmes	Arhitektūra	Ozolmuižas pagasts, Ozolmuiža, "Muižas māja"	Individuālā aizsardzības zona saskaņā ar grafisko daļu
148.	5842	Ozolmuižas katoļu baznīca	Reģiona nozīmes	Arhitektūra	Ozolmuižas pagasts, Ozolmuiža, "Baznīca"	Individuālā aizsardzības zona saskaņā ar grafisko daļu
149.	5843	Zvanu tornis un vārti	Reģiona nozīmes	Arhitektūra	Ozolmuižas pagasts, Ozolmuiža, "Baznīca"	Ietilpst Ozolmuižas katoļu baznīcas teritorijā
150.	2044	Babru senkapi (Kara kapi)	Valsts nozīmes	Arheoloģija	Pušas pagasts, Babri, Pušas ezera R krastā	500 m
151.	2045	Livku senkapi (Moskaļu kapi)	Vietējās nozīmes	Arheoloģija	Pušas pagasts, Liuki, Zeiļupītes kreisajā krastā	500 m
152.	2046	Patmaļnieku senkapi	Reģiona nozīmes	Arheoloģija	Pušas pagasts, Patmaļnīki, pie kapsētas	500 m
153.	2047	Pīrāgu viduslaiku kapsēta	Vietējās nozīmes	Arheoloģija	Pušas pagasts, Peirāgi, Baldas upes kreisajā krastā	500 m
154.	2048	Pušas pilskalns I	Valsts nozīmes	Arheoloģija	Pušas pagasts, Puša	Individuālā aizsardzības zona saskaņā ar grafisko daļu

Nr. p. k.	Aizsardzības numurs	Pieminekļa nosaukums	Vērtības grupa	Tipoloģijas grupa	Adrese / atrašanās vieta	Aizsargjosla (aizsardzības zona)
155.	2049	Pušas pilskalns II	Reģiona nozīmes	Arheoloģija	Pušas pagasts, Puša	Individuālā aizsardzības zona saskaņā ar grafisko daļu
156.	2050	Silgaļu senkapi (Kara kapi)	Reģiona nozīmes	Arheoloģija	Pušas pagasts, Pušas ezera Z krastā pie Silgaļu kapsētas	500 m
157.	2051	Ošuru senkapi	Reģiona nozīmes	Arheoloģija	Pušas pagasts, ZR no Ošuru ezera	500 m
158.	2052	Žerkļu viduslaiku kapsēta (Vecie kapi)	Vietējās nozīmes	Arheoloģija	Pušas pagasts, Žērkļi	500 m
159.	4169	Altāris ar gleznu	Valsts nozīmes	Māksla	Pušas pagasts, Puša, Pušas katoļu baznīca	Ietilpst Pušas katoļu baznīcas teritorijā
160.	4170	Ērģeles	Valsts nozīmes	Māksla	Pušas pagasts, Puša, Pušas katoļu baznīca	Ietilpst Pušas katoļu baznīcas teritorijā
161.	4174	Sānu altāri (2)	Valsts nozīmes	Māksla	Pušas pagasts, Puša, Pušas katoļu baznīca	Ietilpst Pušas katoļu baznīcas teritorijā
162.	5844	Baldas ūdensdzirnavas	Vietējās nozīmes	Arhitektūra	Pušas pagasts, Balda, “Baldas Ūdensdzirnavas”	500 m
163.	5845	Pušas muižas kapella	Reģiona nozīmes	Arhitektūra	Pušas pagasts, Puša, Parka iela 1	Individuālā aizsardzības zona saskaņā ar grafisko daļu
164.	5846	Pušas muižas parks	Reģiona nozīmes	Arhitektūra	Pušas pagasts, Puša	Individuālā aizsardzības zona saskaņā ar grafisko daļu
165.	5847	Pušas katoļu baznīca	Valsts nozīmes	Arhitektūra	Pušas pagasts, Puša, Pilskalna iela 22	Individuālā aizsardzības zona saskaņā ar grafisko daļu
166.	5848	Zvanu tornis	Valsts nozīmes	Arhitektūra	Pušas pagasts, Puša, Pilskalna iela 22	Individuālā aizsardzības zona saskaņā ar grafisko daļu
167.	9193	Babru muižas kungu māja	Vietējās nozīmes	Arhitektūra	Pušas pagasts, Babri, "Babri"	Individuālā aizsardzības zona saskaņā ar grafisko daļu
168.	9394	Svātovas pilskalns	Reģiona nozīmes	Arheoloģija	Pušas pagasts, Svātovas ezera A krastā	Individuālā aizsardzības zona saskaņā ar grafisko daļu
169.	2053	Kaļvu viduslaiku kapsēta	Reģiona nozīmes	Arheoloģija	Rikavas pagasts, Kaļvi, Rēzeknes upes kreisajā krastā	500 m
170.	2054	Pleskavas pilskalns	Valsts nozīmes	Arheoloģija	Rikavas pagasts, starp Pilskalni un Pleskavu (Pļuskavu)	500 m
171.	5856	Rikavas muižas apbūve	Reģiona nozīmes	Arhitektūra	Rikavas pagasts, Vecrikavā	Individuālā aizsardzības zona saskaņā ar grafisko daļu

Nr. p. k.	Aizsardzības numurs	Pieminekļa nosaukums	Vērtības grupa	Tipoloģijas grupa	Adrese / atrašanās vieta	Aizsargjosla (aizsardzības zona)
172.	5857	Kungu māja, vēlāk skola	Reģiona nozīmes	Arhitektūra	Rikavas pagasts, Rikava, Skolas iela 5	Ietilpst Rikavas muižas apbūves teritorijā
173.	5858	Pārvaldnieka māja	Reģiona nozīmes	Arhitektūra	Rikavas pagasts, Rikava, Skolas iela 4	Ietilpst Rikavas muižas apbūves teritorijā
174.	5859	Parks	Reģiona nozīmes	Arhitektūra	Rikavas pagasts, Vecrikavā	Ietilpst Rikavas muižas apbūves teritorijā
175.	5860	Rikavas katoļu baznīca	Valsts nozīmes	Arhitektūra	Rikavas pagasts, Rikava, "Romas katoļu draudzes baznīca"	Individuālā aizsardzības zona saskaņā ar grafisko daļu
176.	9186	Riku dzimtas kapliča	Reģiona nozīmes	Arhitektūra	Rikavas pagasts, Rikava, Rikavas kapi	Individuālā aizsardzības zona saskaņā ar grafisko daļu
177.	2055	Subinaites senkapi (Kara kapi)	Reģiona nozīmes	Arheoloģija	Sakstagala pagasts, Subinaite	500 m
178.	2612	Franča Trasuna dzīves vieta "Kolnasāta"	Valsts nozīmes	Vēsturiska notikuma vieta	Sakstagala pagasts, Sakstagals, Kalna iela 3	Individuālā aizsardzības zona saskaņā ar grafisko daļu
179.	4176	Ērģeles	Reģiona nozīmes	Māksla	Sakstagala pagasts, Ciskādi, Ciskādu katoļu baznīca	Ietilpst Ciskādu katoļu baznīcas teritorijā
180.	5861	Ciskādu (Vītolu) skola	Vietējās nozīmes	Arhitektūra	Sakstagala pagasts, Ciskādi, Baznīcas iela 10	Individuālā aizsardzības zona saskaņā ar grafisko daļu
181.	5862	Ciskādu katoļu baznīca	Reģiona nozīmes	Arhitektūra	Sakstagala pagasts, Ciskādi, Baznīcas iela 6	Individuālā aizsardzības zona saskaņā ar grafisko daļu
182.	5863	Uļjanovas vecticībnieku kopienas lūgšanu nams	Vietējās nozīmes	Arhitektūra	Sakstagala pagasts, Uļjanova, Liepu iela 6	Individuālā aizsardzības zona saskaņā ar grafisko daļu
183.	2056	Lošu pilskalns	Valsts nozīmes	Arheoloģija	Silmalas pagasts, Loša	500 m
184.	5866	Prezmas katoļu baznīca	Reģiona nozīmes	Arhitektūra	Silmalas pagasts, Prezma, Baznīcas iela 4	Individuālā aizsardzības zona saskaņā ar grafisko daļu
185.	5867	Parks	Vietējās nozīmes	Arhitektūra	Silmalas pagasts, Prezma, Prezmas muiža	Individuālā aizsardzības zona saskaņā ar grafisko daļu
186.	5870	Tiskādu vecticībnieku kopienas lūgšanu nams	Reģiona nozīmes	Arhitektūra	Silmalas pagasts, Tiskādi, Rēzeknes iela 9	Individuālā aizsardzības zona saskaņā ar grafisko daļu
187.	2057	Gerardovas senkapi	Reģiona nozīmes	Arheoloģija	Stoļerovas pagasts, Rozeļmuiža; (bij. Rozenmuižā)	500 m
188.	2058	Rudzātu viduslaiku kapsēta (Vecie kapi)	Vietējās nozīmes	Arheoloģija	Stoļerovas pagasts, Rudzāti	500 m

Nr. p. k.	Aizsardzības numurs	Pieminekļa nosaukums	Vērtības grupa	Tipoloģijas grupa	Adrese / atrašanās vieta	Aizsargjosla (aizsardzības zona)
189.	2059	Rikopoles senkapi (Kara kapi)	Valsts nozīmes	Arheoloģija	Stoļerovas pagasts, starp Rikopoli un Zatišji	500 m
190.	5871	Stoļerovas katoļu kapela	Reģiona nozīmes	Arhitektūra	Stoļerovas pagasts, Stoļerova, Baznīcas iela 2	Individuālā aizsardzības zona saskaņā ar grafisko daļu
191.	5872	Žogs ar vārtiem	Valsts nozīmes	Arhitektūra	Stoļerovas pagasts, Stoļerova, Baznīcas iela 2	Individuālā aizsardzības zona saskaņā ar grafisko daļu
192.	2060	Gribuļu pilskalns un senkapi	Valsts nozīmes	Arheoloģija	Vērēmu pagasts, Gribuļi	500 m
193.	2061	Krieviņu senkapi (Kara kapi)	Reģiona nozīmes	Arheoloģija	Vērēmu pagasts, Krieviņi	Individuālā aizsardzības zona saskaņā ar grafisko daļu
194.	2062	Lobvoržu senkapi (Kara kapi)	Vietējās nozīmes	Arheoloģija	Vērēmu pagasts, Loborži	500 m
195.	2063	Greivuļu senkapi (Kapu sils)	Reģiona nozīmes	Arheoloģija	Vērēmu pagasts, Makarovka (Greivuļi)	Individuālā aizsardzības zona saskaņā ar grafisko daļu
196.	2064	Plikpurmaļu senkapi (Kara kapi)	Valsts nozīmes	Arheoloģija	Vērēmu pagasts, Plikpūrmaļi, Adamovas ezera Z krastā	Individuālā aizsardzības zona saskaņā ar grafisko daļu
197.	2065	Rūdžu senkapi (Kara kapi)	Valsts nozīmes	Arheoloģija	Vērēmu pagasts, Rūdzes	500 m
198.	2066	Sondaru viduslaiku kapsēta	Vietējās nozīmes	Arheoloģija	Vērēmu pagasts, Sondori, Šķeņevu ezera Z krastā	Individuālā aizsardzības zona saskaņā ar grafisko daļu
199.	5850	Adamovas muižas dzīvojamā ēka	Vietējās nozīmes	Arhitektūra	Vērēmu pagasts, Adamova, "Muižas māja"	Individuālā aizsardzības zona saskaņā ar grafisko daļu
200.	5855	Loboržu muižas parks ar vēsturiskajām apbūves paliekām	Vietējās nozīmes	Arhitektūra	Vērēmu pagasts, Labvārži (Lobvorži)	500 m
201.	5873	Viļānu dzelzceļa stacija	Reģiona nozīmes	Arhitektūra	Viļāni, Jersikas iela 47	100 m
202.	5875	Viļānu katoļu baznīcas un klostera apbūve	Valsts nozīmes	Arhitektūra	Viļāni, Kultūras laukums 6a	Individuālā aizsardzības zona saskaņā ar grafisko daļu
203.	5876	Klosteris	Valsts nozīmes	Arhitektūra	Viļāni, Kultūras laukums 6a	Ietilpst Viļānu katoļu baznīcas un klostera apbūves teritorijā
204.	5877	Viļānu katoļu baznīca	Valsts nozīmes	Arhitektūra	Viļāni, Kultūras laukums 6a	Ietilpst Viļānu katoļu baznīcas un klostera apbūves teritorijā
205.	5878	Žogs un vārti	Valsts nozīmes	Arhitektūra	Viļāni, Kultūras laukums 6a	Ietilpst Viļānu katoļu baznīcas un klostera apbūves teritorijā

Nr. p. k.	Aizsardzības numurs	Pieminekļa nosaukums	Vērtības grupa	Tipoloģijas grupa	Adrese / atrašanās vieta	Aizsargjosla (aizsardzības zona)
206.	9178	Viļānu muižas kungu māja	Vietējās nozīmes	Arhitektūra	Viļāni, Brīvības iela 34	Individuālā aizsardzības zona saskaņā ar grafisko daļu
207.	2067	Piziču pilskalna apmetne (Pilsētas vieta)	Reģiona nozīmes	Arheoloģija	Viļānu pagasts, Piziči	500 m
208.	2068	Trūpu Velna akmens - kulta vieta	Vietējās nozīmes	Arheoloģija	Viļānu pagasts, Trūpi	Individuālā aizsardzības zona saskaņā ar grafisko daļu
209.	2069	Trūpu viduslaiku kapsēta	Reģiona nozīmes	Arheoloģija	Viļānu pagasts, Trūpi	Individuālā aizsardzības zona saskaņā ar grafisko daļu

Kultūras pieminekļi no blakus esošajiem novadiem (aizsargjosla / aizsardzības zona skar Rēzeknes novada teritoriju)

Nr. p. k.	Aizsardzības numurs	Pieminekļa nosaukums	Vērtības grupa	Tipoloģijas grupa	Adrese / atrašanās vieta	Aizsargjosla (aizsardzības zona)
1.	250	Ičas apmetne	Valsts nozīmes	Arheoloģija	Balvu novads, Bērzpils pagasts, Ičas upes lejtecē	500 m
2.	1038	Stalidzānu senkapi	Vietējās nozīmes	Arheoloģija	Krāslavas novads, Andrupenes pagasts, Stalidzāni	500 m
3.	1131	Blaževiču pilskalns ar apmetni	Reģiona nozīmes	Arheoloģija	Krāslavas novads, Kastuļinas pafasts, Blaževiči	500 m
4.	1635	Malmutas apmetne II	Valsts nozīmes	Arheoloģija	Madonas novads, Barkavas pagasts, Malmutas upes grīvā	500 m
5.	1907	Karakapu senkapi (Kara kapi)	Reģiona nozīmes	Arheoloģija	Preiļu novads, Galēnu pagasts, Karakapi	500 m
6.	1928	Krupenišķu pilskalns (Gorodok)	Valsts nozīmes	Arheoloģija	Preiļu novads, Rušonas pagasts, Krupenišķi	500 m
7.	1935	Rušenicas pilskalns	Valsts nozīmes	Arheoloģija	Preiļu novads, Rušonas pagasts, Rušas upes labajā krastā	500 m

No saraksta izslēgtie kultūras pieminekļi (pašlaik ar statusu Kultūrvēsturiski vērtīgi objekti (KVO))

Nr. p. k.	KVO ID numurs	Pieminekļa nosaukums	Vērtības grupa	Tipoloģijas grupa	Adrese / atrašanās vieta	Izslēgšanas datums
1.	2025	Zundu senkapi	Vietējās nozīmes	Arheoloģija	Mākoņkalna pagasts, starp Zundiem un Kazulišķiem	2022. gada 30. decembris
2.	5831	Maltečkas ūdensdzirnavas	Vietējās nozīmes	Arhitektūra	Mākoņkalna pagasts, Maltečka	2008. gada 16. decembris
3.	5838	Kapu vārti	Vietējās nozīmes	Arhitektūra	Nagļu pagasts, Nagļi	2022. gada 30. decembris
4.	5849	Adamovas muižas apbūve	Valsts nozīmes	Arhitektūra	Vērēmu pagasts, Adamova	2017. gada 5. augusts
5.	5851	Kalpu māja	Vietējās nozīmes	Arhitektūra	Vērēmu pagasts, Adamova, Adamovas muiža	2017. gada 5. augusts
6.	5852	Parks	Vietējās nozīmes	Arhitektūra	Vērēmu pagasts, Adamova, Adamovas muiža	2017. gada 5. augusts
7.	5853	Lobvoržu (Loboržu) muižas apbūve	Valsts nozīmes	Arhitektūra	Vērēmu pagasts, Labvārži (Lobvorži)	2017. gada 5. augusts
8.	5854	Kungu māja	Valsts nozīmes	Arhitektūra	Vērēmu pagasts, Labvārži (Lobvorži), Loboržu muiža	2017. gada 5. augusts
9.	5864	Borisovkas vecticībnieku kopienas lūgšanu nams	Vietējās nozīmes	Arhitektūra	Silmalas pagasts, Borisovka	1998. gada 19. decembris
10.	5865	Prezmas muižas apbūve	Vietējās nozīmes	Arhitektūra	Silmalas pagasts, Prezma, Prezmas muiža	1998. gada 16. decembris
11.	5868	Ūdensdzirnavas	Vietējās nozīmes	Arhitektūra	Silmalas pagasts, Prezmas muižā	2011. gada 21. aprīlis
12.	5869	Tiskādu pareizticīgo baznīca	Vietējās nozīmes	Arhitektūra	Silmalas pagasts, Tiskādos	1998. gada 16. decembris
13.	5874	Veikals	Vietējās nozīmes	Arhitektūra	Viļāni, Brīvības iela 2	1998. gada 16. decembris

Kultūrvēsturiski vērtīgi objekti

Nr. p. k.	KVO ID numurs	Pieminekļa nosaukums	Vērtības grupa	Tipoloģijas grupa	Adrese / atrašanās vieta
1.	9351	Mitru pilskalns un apmetne	–	Arheoloģija	Čornajas pagasts
2.	9401	Silastarpu kapi	–	–	Gaigalavas pag.
3.	9345	Nautrēnu Vissvētās Jaunavas Marijas bezvainīgās ieņemšanas Romas katoļu baznīca	–	–	Nautrēnu pagasts, Rogovka
4.	9377	Kurpinīku krucifikss	–	Māksla	Rikavas pagasts, Kūrpinīki
5.	9445	Subinaites senkapi II	–	Arheoloģija	Sakstagala pagasts
6.	9363	Štikānu vecticībnieku kopienas lūgšanu nams	–	Arhitektūra	Silmalas pagasts, Štikāni, Dīķu iela 1

Nr. p. k.	KVO ID numurs	Pieminekļa nosaukums	Vērtības grupa	Tipoloģijas grupa	Adrese / atrašanās vieta
7.	9359	Višu pilskalns	–	Arheoloģija	Stoļerovas pagasts

Pašvaldības nozīmes dabas un kultūrvēsturiskie objekti un teritorijas

Nr. p. k.	Nosaukums	Teritoriālā vienība, atrašanās vieta	Zemes vienības kadastra apzīmējums
1.	Valērijas Seiles piemiņas vieta	Audriņu pagasts	78420040052
2.	Piemiņas vieta 2. Pasaules kara Audriņu traģēdijas upuriem	Audriņu pagasts	78420040303
3.	Marientāles krucifikss	Bērzgales pagasts	78440030093
4.	Micānu krucifikss	Bērzgales pagasts	78440020175
5.	Meirānu krucifikss	Bērzgales pagasts	78440020239
6.	Krustakalna krucifikss	Bērzgales pagasts	78440020182
7.	Voveru krucifikss	Bērzgales pagasts	78440010011
8.	Steivanču krucifikss	Bērzgales pagasts	78440020135
9.	Pūrisku krucifikss	Bērzgales pagasts	78440040013
10.	Mediņmuižas senkapi	Bērzgales pagasts	78440040178
11.	Lapegļu aleja	Bērzgales pagasts	78440040178
12.	Žogotu parks un muiža; *(TIAN teritorija ar īpašiem noteikumiem TIN4)*	Čornajas pagasts	78460060082
13.	Muižnieku Noldu dzimtas apbedījumu kapliča	Žogoti, Čornajas pagasts	78460060112
14.	Putrīšu krucifikss	Čornajas pagasts	78460010084
15.	Baltiņu Laukakmens	Čornajas pagasts	78460080050
16.	Mitru pilskalns ar apmetni *(TIAN teritorija ar īpašiem noteikumiem TIN4)*	Čornajas pagasts	78460070088
17.	Vītols	Dricāni, Dricānu pagasts	78500050331
18.	Piemiņas vieta 1945.gada represiju upuriem	Dricānu pagasts	78500050446
19.	Piemineklis G.Manteifelim	Dricānu pagasts	78500050305
20.	Piemiņas akmens profesoram B.Brežgo	Dricānu pagasts	78500030082
21.	Piemineklis Latvijas armijas 3. Jelgavas kājnieku pulkam	Rušenica, Feimaņu pagasts	78520090139
22.	Groholsku pilskalns *(TIAN teritorija ar īpašiem noteikumiem TIN4)*	Feimaņu pagasts	78520060128
23.	Strūžānu katoļu baznīca	Gaigalavas pagasts	78540070235
24.	Diriģenta Staņislava Broka piemineklis	Darvaskalns, Gaigalavas pagasts	78540020001
25.	Sprūževas parks *(TIAN teritorijas ar īpašiem noteikumiem TIN4)*	Griškānu pagasts	78560040469
26.	Janopoles parks *(TIAN teritorijas ar īpašiem noteikumiem TIN4)*	Griškānu pagasts	78560060390

Nr. p. k.	Nosaukums	Teritoriālā vienība, atrašanās vieta	Zemes vienības kadastra apzīmējums
27.	Piemiņas zīme Latgales vanagiem	Ilzeskalna pagasts	78580050136
28.	Teo Tulio piemiņas akmens	Ilzeskalna pagasts	78580010132
29.	Ilzenbergas muižas parks *(TIAN teritorija ar īpašiem noteikumiem TIN4)*	Ilzeskalna pagasts	78580050279
30.	Kugras (Puškrievu) ezeram, jo tajā mēdz ligzdot gulbji *(TIAN teritorija ar īpašiem noteikumiem TIN4)*	Ilzeskalna pagasts	78580060211
31.	Jāņa Klīdzēja dzimtās mājas "Upmaļi"	Kantinieku pagasts	78600060584
32.	Jāņa Klīdzēja atdusas vieta Kantinieku kapos	Kantinieku pagasts	78600040175
33.	II pasaules kara Brāļu kapi	Kaunatas pagasts	78620050453
34.	Piliku pilskalns I, II *(TIAN teritorija ar īpašiem noteikumiem TIN4)*	Kaunatas pagasts	78620070043
35.	Latgales novada tautas rakstnieka un skolotāja Antona Rupaiņa dzimtās mājas "Rupaiņa sēta"	Lendžu pagasts	78660030075
36.	Piemiņas zīme 2.pasaules kara upuriem, apbedījuma vieta	Lendžu pagasts	78660050123
37.	II Pasaules karā nogalināto ebreju kapi	Maltas pagasts	78700040581
38.	Barauhas pilskalns *(TIAN teritorija ar īpašiem noteikumiem TIN4)*	Maltas pagasts	78700090048
39.	Viraudas pilskalns; (TIAN teritorija ar īpašiem noteikumiem TIN4)	Mākoņkalna pagasts	78720100032
40.	Piemiņas ansamblis „Tev nebūs aizmirst", kas uzstādīta par godu represētajiem pagasta iedzīvotājiem	Nagļu pagasts	78740020039
41.	Vissvētākās Jaunavas Marijas Bezvainīgās ieņemšanas Romas katoļu baznīca	Nautrēnu pagasts	68760060109
42.	Nacionālo partizāņu piemiņas vieta Antonam Gabrānam (1927. -1949.g.) un Antonam Gutānam (1916.-1949.g.).	Nautrēnu pagasts	68740030050
43.	Bīskapa un valsts vīra Jāzepa Rancāna (1886.-1969.g.) un valsts vīra Antona Rancāna (1897.-1941.g.) pieminekļu ansamblis	Nautrēnu pagasts	68740030004
44.	Dekteros dzimušo sabiedrisko darbinieku piemiņas zīme (19.gs. beigas un 20.gs. sākums)	Nautrēnu pagasts	68740030086
45.	II pasaules karā kritušo piemiņas zīme Dekteros	Nautrēnu pagasts	68740030269
46.	Andriva Jurdža (1845.-1925.g.), Pītera Miglinīka (1850. -1883.g.), Pētera Jurciņa (1932. -2004.g.), Antona Kūkoja (1940.-2007.) kapu pieminekļi Desetnieku kapsētā	Nautrēnu pagasts	68740030143
47.	Zaļmuižas vējdzirnavu tornis	Nautrēnu pagasts	68740010167

Nr. p. k.	Nosaukums	Teritoriālā vienība, atrašanās vieta	Zemes vienības kadastra apzīmējums
48.	Antona Kūkoja (1940.-2007.) dzejnieka, mākslinieka un Jāņa Ruduka (1952.-1995.g.) keramiķa, tautas daiļamata meistara piemiņas zīme	Nautrēnu pagasts	68740010010
49.	Piemineklis nacionālajiem partizāniem ,,Latgales Vanagiem"(1947.1949.g.)	Nautrēnu pagasts	68760060160
50.	,, Rogovkai 200 " piemiņas zīme (1999.g.)	Nautrēnu pagasts	68760060163
51.	Dzejnieka mākslinieka Antona Zvīdra (1911. 1992.g.) un mākslas zinātnieka Jāņa Pujata (1925. 1988.g.) piemiņas vieta	Nautrēnu pagasts	68760050121
52.	Žogotu vācu kapi	Nautrēnu pagasts	68760050410
53.	Opiņku Velna ala Opiņku pilskalnā	Nautrēnu pagasts	68760050147
54.	Zaļmuižas parks *(TIAN teritorija ar īpašiem noteikumiem TIN4)*	Nautrēnu pagasts	68740010167
55.	Krucifikss	Nautrēnu pagasts	68760030126
56.	Krucifikss	Nautrēnu pagasts	68760040099
57.	Krucifikss	Nautrēnu pagasts	68760020021
58.	Krucifikss	Nautrēnu pagasts	68760010155
59.	Krucifikss	Nautrēnu pagasts	68760010080
60.	Krucifikss	Nautrēnu pagasts	68760010164
61.	Krucifikss	Nautrēnu pagasts	68740010222
62.	Krucifikss	Nautrēnu pagasts	68760050294
63.	Krucifikss	Nautrēnu pagasts	68760050243
64.	Krucifikss	Nautrēnu pagasts	68760050224
65.	Krucifikss	Nautrēnu pagasts	68760050207
66.	Krucifikss	Nautrēnu pagasts	68760060366
67.	Krucifikss	Nautrēnu pagasts	68740050243
68.	Krucifikss	Nautrēnu pagasts	68760060154
69.	Krucifikss	Nautrēnu pagasts	68740050144
70.	Krucifikss	Nautrēnu pagasts	68760060230
71.	Krucifikss	Nautrēnu pagasts	68760060035

Nr. p. k.	Nosaukums	Teritoriālā vienība, atrašanās vieta	Zemes vienības kadastra apzīmējums
72.	Krucifikss	Nautrēnu pagasts	68740050175
73.	Krucifikss	Nautrēnu pagasts	68740030143
74.	Krucifikss	Nautrēnu pagasts	68740030061
75.	Krucifikss	Nautrēnu pagasts	68740040106
76.	Krucifikss	Nautrēnu pagasts	68740010111
77.	Krucifikss	Nautrēnu pagasts	68760030135
78.	Runču kapliča	Ozolaines pagasts	78760030083
79.	II pasaules kara karavīru apbedījuma vieta	Ozolaines pagasts	78760033003
80.	Bumbišku krucifikss	Ozolaines pagasts	78760012320
81.	2 dižkoki	Ozolaines pagasts	78760012478
82.	Groverišku pilskalns *(TIAN teritorija ar īpašiem noteikumiem TIN4)*	Ozolaines pagasts	78760020266
83.	Ozolmuižas parks *(TIAN teritorija ar īpašiem noteikumiem TIN4)*	Ozolmuižas pagasts	78780020365
84.	Šadursku dzimtas kapi	Pušas pagasts	78800040195
85.	Kurpiņiku krucifikss	Rikavas pagasts	78820020161
86.	Pļuskovas (Pleskavas) vecticībnieku draudzes nams	Rikavas pagasts	78820050400
87.	Kudļu pilskalns *(TIAN teritorija ar īpašiem noteikumiem TIN4)*	Sakstagala pagasts	78860050004
88.	II pasaules kara karavīru kapi Borisovkas kapos	Borisovka, Silmalas pagasts	78880080173
89.	II pasaules kara karavīru kapi Pikstuļu kapos	Silmalas pagasts	78880050168
90.	Štikānu vecticībnieku baznīca (lūgšanu nams)	Silmalas pagasts	78880120208
91.	Tiskādu pareizticīgo baznīca (lūgšanu nams)	Silmalas pagasts	78880030023
92.	rakstnieka Bodrova dzimtās mājas Bodrovkā	Silmalas pagasts	78880020093
93.	Borisovkas vecticībnieku kopienas lūgšanu nams	Silmalas pagasts	78880080154
94.	Paramonovkas vecticībnieku baznīca (lūgšanu nams)	Silmalas pagasts	78880030249
95.	Guščas pilskalns (Kaupra kalns) *(TIAN teritorija ar īpašiem noteikumiem TIN4)*	Silmalas pagasts	78880150022
96.	Otrā Pasaules kara vācu karakapi	Stoļerovas pagasts	78920020280
97.	Rozeļmuižas (Rozenmuižas) kapliča	Stoļerovas pagasts	78920020286
98.	Rozeļmuižas (Rozenmuižas) parks	Stoļerovas pagasts	78920020286
99.	Krucifikss – Stoļerova	Stoļerovas pagasts	78920020216

Nr. p. k.	Nosaukums	Teritoriālā vienība, atrašanās vieta	Zemes vienības kadastra apzīmējums
100.	Krucifikss Rudzāti	Stoļerovas pagasts	78920050162
101.	Krucifikss – Rudzīši	Stoļerovas pagasts	78920030084
102.	Krucifikss – Asāni	Stoļerovas pagasts	78920050072
103.	Svētvieta (Arka) – Šķiņči	Stoļerovas pagasts	78920020234
104.	Brāļu kapi	Stoļerovas pagasts	78920020255
105.	Spruktu HES	Stoļerovas pagasts	78920020160
106.	Represēto novadnieku piemiņas akmens (1941. 1949.)	Stoļerovas pagasts	78920020258
107.	Višu pilskalns (TIAN teritorija ar īpašiem noteikumiem TIN4)	Stoļerovas pagasts	78920040148
108.	II pasaules kara karavīru kapi	Adamova, Vērēmu pagasts	78960050265
109.	II pasaules kara karavīru kapi	Loborži, Vērēmu pagasts	78960010241
110.	Nacistiskā terora upuru masu kapi Ančupānos jeb Ančupānu memoriāls	Vērēmu pagasts	78960020264
111.	Ērģelnieka, 1905.gada revolucionāra Jāņa Gejevska piemiņas vieta Lejas Ančupānos	Vērēmu pagasts	78960053004
112.	Loboržu laukakmens	Vērēmu pagasts	78960010143
113.	Škūru kalns – pilskalns *(TIAN teritorija ar īpašiem noteikumiem TIN4)*	Vērēmu pagasts	78960040500; 78960010134
114.	Viļānu Lielmocekļa Georgija Uzvaras Nesēja pareizticīgo baznīca	Viļāni, Rīgas iela 43	78170010014
115.	Viļānu vecticībnieku kopienas lūgšanu nams	Viļāni, Jersikas iela 40	78170020629
116.	Radopoles muižas parks *(TIAN teritorija ar īpašiem noteikumiem TIN4)*	Viļānu pagasts	78980090201 78980090552 78980090193
117.	Radopoles kapela	Viļānu pagasts	78980090201
118.	Rimšu vecticībnieku kopienas lūgšanu nams	Viļānu pagasts	78980060206
119.	Kristceļu vecticībnieku kopienas lūgšanu nams	Viļānu pagasts	78980010102
120.	Notras vecticībnieku kopienas lūgšanu nams	Viļānu pagasts	78980100175

6. PIELIKUMS. Virszemes ūdensobjekti

Ūdensteču saraksts un to aizsargjoslas

Nr. p. k.	Nosaukums	Objekta veids	Garuma kategorija[3]	Garums	Aizsargjoslas platums		Publiskā upe (pēc Civillikuma)
					Lauku teritorija[4]	Apdzīvotā vietā (pilsēta / ciems)[5]	
1.	Ainaseņš	upe	4	9 km	10 m	10 m (Malta) / vai arī visā applūstošās teritorijas platumā	
2.	Aiviekste (Aivīkste)	upe	1	114 km	300 m	–	visā garumā
3.	Akminīšu strauts	strauts	–	2,7 km	10 m	–	
4.	Ancovas upīte	upe	4	5 km	10 m / vai arī visā applūstošās teritorijas platumā	–	
5.	Āžaraga upīte	upe	4	2,2 km	10 m	–	
6.	Balda	upe	2	24 km	100 m / vai arī visā applūstošās teritorijas platumā	–	
7.	Bebrinka	upe	4	~ 2 km	10 m	–	
8.	Boltais grāvis	grāvis	–	1,6 km	netiek noteikta	–	
9.	Ciskoda	upe	3	15 km	50 m / vai arī visā applūstošās teritorijas platumā	10 m (Strupļi)	
10.	Čečora	upe	2	19 km	100 m / vai arī visā applūstošās teritorijas platumā	–	
11.	Černostes ezera strauts	strauts	4	4 km	10 m	–	
12.	Červonkas upīte	upe	4	8,8 km	10 m	–	

[3] Ministru kabineta 2018. gada 3. jūlija noteikumi Nr.397 "Noteikumi par ūdens saimniecisko iecirkņu klasifikatoru"
[4] Ūdenstecei ar applūstošo teritoriju – ne mazāk kā visas applūstošās teritorijas platumā līdz ūdens līmenim neatkarīgi no 1.tabulā noteiktā minimālā aizsargjoslas platuma
[5] Gar ūdensteci ar applūstošu teritoriju – visā tās platumā vai ne mazāk kā līdz esošai norobežojošai būvei (ceļa uzbērumam, aizsargdambim), ja aiz tās esošā teritorija neapplūst

Nr. p. k.	Nosaukums	Objekta veids	Garuma kategorija[3]	Garums	Aizsargjoslas platums		Publiskā upe (pēc Civillikuma)
					Lauku teritorija[4]	Apdzīvotā vietā (pilsēta / ciems)[5]	
13.	Čornaja	upe	3	10 km	50 m / vai arī visā applūstošās teritorijas platumā	–	
14.	Dasas upīte	upe	4	10 km	10 m	–	
15.	Deimanka	upe	3	11,9 km	50 m	10 m (Bekši)	
16.	Dekšoru upīte	strauts	–	2,9 km	10 m	10 m (Dekšāres)	
17.	Dziļais grāvis	grāvis	–	1,4 km	10 m	–	
18.	Feimanka	upe	2	72 km	100 m	–	
19.	Galdača	upe	–	~ 4 km	netiek noteikta	–	
20.	Geikinu upīte	strauts	3	12 km	50 m / vai arī visā applūstošās teritorijas platumā	10 m (Janopole)	
21.	Gļaudupe	upe	–	4,5 km	10 m	–	
22.	Iča	upe	2	68 km	100 m / vai arī visā applūstošās teritorijas platumā	10 m (Ilzeskalns)	
23.	Ismeru upīte	strauts	4	6 km	10 m	–	
24.	Īdeņas kanāls	kanāls	2	20 km	100 m	–	
25.	Jaunive	upe	4	8 km	10 m	–	
26.	Jūzupeite	upe	–	~ 5 km	10 m	–	
27.	Kara upe	upe	–	2,3 km	netiek noteikta	–	
28.	Kažova	upe	3	15 km	50 m	–	
29.	Kokaru grāvis	upe	–	1 km	10 m	–	
30.	Kovšupe	upe	3	10 km	50 m	10 (Pleikšņi)	
31.	Kozupe (Maltas pieteka)	upe	3	11,6 km	50 m / vai arī visā applūstošās teritorijas platumā	–	
32.	Kozupe (Kiudolicas pieteka)	upe	–	2,3 km	netiek noteikta	–	

Nr. p. k.	Nosaukums	Objekta veids	Garuma kategorija[3]	Garums	Aizsargjoslas platums		Publiskā upe (pēc Civillikuma)
					Lauku teritorija[4]	Apdzīvotā vietā (pilsēta / ciems)[5]	
33.	Krēsle	upe	3	11 km	50 m / vai arī visā applūstošās teritorijas platumā	10 m (Gaigalava)	
34.	Križutu upīte	strauts	4	2,5 km	10 m / vai arī visā applūstošās teritorijas platumā	–	
35.	Lauza	upe	3	9 km	50 m	–	
36.	Leičupe	upe	4	12 km	10 m / vai arī visā applūstošās teritorijas platumā	–	
37.	Leidaceite	upe	4	2,2 km	10 m	–	
38.	Liska	upe	3	18 km	50 m / vai arī visā applūstošās teritorijas platumā	10 m (Rogoviki-Štikāni)	
39.	Liužonka	upe	2	26 km	100 m / vai arī visā applūstošās teritorijas platumā	10 m (Audriņi, Rikava) / vai arī visā applūstošās teritorijas platumā	
40.	Līpupeite	upe	4	5 km	10 m	–	
41.	Lozdupeite	upe	–	~ 4,1 km	10 m	–	
42.	Malmuta	upe	3	~ 22,5 km	50 m / vai arī visā applūstošās teritorijas platumā	10 m (Dekšāres)	
43.	Malnais grāvis	grāvis	–	3,6 km	netiek noteikta	–	
44.	Malta	upe	1	105 km	300 m / vai arī visā applūstošās teritorijas platumā	10 m (Vīļāni, Jaunviļāni, Kruki, Malta, Nagļi) / vai arī visā applūstošās teritorijas platumā	
45.	Maltas-Rēzeknes kanāls	kanāls	1	7 km	300 m / vai arī visā applūstošās teritorijas platumā	10 m (Nagļi) / vai arī visā applūstošās teritorijas platumā	
46.	Malukštas upe	upe	–	5,5 km	10 m	10 m (Lipuški)	

Nr. p. k.	Nosaukums	Objekta veids	Garuma kategorija[3]	Garums	Aizsargjoslas platums		Publiskā upe (pēc Civillikuma)
					Lauku teritorija[4]	Apdzīvotā vietā (pilsēta / ciems)[5]	
47.	Medine	upe	3	10 km	50 m / vai arī visā applūstošās teritorijas platumā	–	
48.	Meirānu kanāls	kanāls	2	25 km	100 m / vai arī visā applūstošās teritorijas platumā	–	
49.	Mežulne	upe	–	5 km	netiek noteikta	–	
50.	Moleneica	upe	4	9 km	10 m	–	
51.	Mozgupe	upe	3	10 km	50 m	10 m (Gornica)	
52.	Moziča	upe	2	38 km	100 m / vai arī visā applūstošās teritorijas platumā	10 m (Strūžāni)	
53.	Murdiuls	grāvis	4	5 km	10 m	–	
54.	Notra	upe	–	5,9 km	10 m / vai arī visā applūstošās teritorijas platumā	–	
55.	Olūta grāvis	grāvis	–	5,3 km	netiek noteikta	–	
56.	Orehovka	upe	4	3 km	10 m	–	
57.	Pārtova	upe	3	8 km	50 m	10 m (Kaunata)	
58.	Peikstuļu upīte	upe	–	~ 3,9 km	10 m	10 m (Lipuški)	
59.	Piļveļu grāvis	grāvis	4	5 km	10 m	–	
60.	Poganka	upe	–	~ 5 km	netiek noteikta	–	
61.	Prezma	upe	4	6,3 km	10 m	10 m (Prezma)	
62.	Pušica	upe	3	11 km	50 m	–	
63.	Reva	upe	4	9 km	10 m / vai arī visā applūstošās teritorijas platumā	–	
64.	Rēzekne	upe	1	116 km	300 m / vai arī visā applūstošās teritorijas platumā	10 m (Grieškāni, Kaunata, Lielie Dreizi, Rikava, Stoļerova)	visā garumā
65.	Rēzeknīte	upe	4	6 km	10 m	10 m (Nagļi)	

Nr. p. k.	Nosaukums	Objekta veids	Garuma kategorija[3]	Garums	Aizsargjoslas platums		Publiskā upe (pēc Civillikuma)
					Lauku teritorija[4]	Apdzīvotā vietā (pilsēta / ciems)[5]	
66.	Rītupe (Iudrupe)	upe	2	176 km	100 m	10 m (Bērzgale)	
67.	Rubčinskas upīte	strauts	4	5 km	10 m	–	
68.	Rušenica	upe	4	2,6 km	10 m	–	
69.	Rūbežnīku grāvis	grāvis	–	4,3 km	netiek noteikta	–	
70.	Solas-Ruskulovas upīte	upe	3	19 km	50 m	–	
71.	Spierga	upe	4	9 km	10 m	–	
72.	Starica	upe	3	8,7 km	50 m / vai arī visā applūstošās teritorijas platumā	–	
73.	Strodu upīte	upe	4	15 km	10 m	–	
74.	Suļka	upe	4	7,8 km	10 m	–	
75.	Sūļupe	upe	3	14 km	50 m / vai arī visā applūstošās teritorijas platumā	–	
76.	Svētā Jāņa upīte	upe	–	3,4 km	10 m	–	
77.	Sviļpīne	upe	4	4,3 km	10 m	10 m (Sondori-Škeņeva)	
78.	Šaloņa	upe	4	7 km	10 m	10 m (Rogoviki-Štikāni)	
79.	Šļakotu upe	upe	4	7 km	10 m	–	
80.	Tarasīne	upe	3	10,4 km	50 m	–	
81.	Taudejānu upīte	upe	4	6 km	10 m	–	
82.	Undupeite	upe	–	~ 2,5 km	10 m	–	
83.	Ūdzins	grāvis	4	10 km	10 m	–	
84.	Ūša (Oša)	upe	2	60 km	100 m	–	
85.	Vagaļu upīte	strauts	4	8 km	10 m / vai arī visā applūstošās teritorijas platumā	–	
86.	Varakļānu strauts	strauts	3	12,7 km	50 m	–	
87.	Vasarānu upīte	upe	–	4,5 km	netiek noteikta	–	

Nr. p. k.	Nosaukums	Objekta veids	Garuma kategorija[3]	Garums	Aizsargjoslas platums		Publiskā upe (pēc Civillikuma)
					Lauku teritorija[4]	Apdzīvotā vietā (pilsēta / ciems)[5]	
88.	Vecā Ičа	upe	–	2,4 km	10 m / vai arī visā applūstošās teritorijas platumā	–	
89.	Vecmalmuta	upe	–	~ 5,2 km	10 m	–	
90.	Vecmalta	upe	4	4 km	10 m	10 m (Nagļi)	
91.	Vejupeite	upe	–	4 km	10 m	–	
92.	Viertiukšne	upe	3	14 km	50 m	10 m (Lūznava)	
93.	Vornaišu upīte	upe	–	3,8 km	10 m	–	
94.	Zeiļupeite	upe	–	3 km	10 m	–	
95.	Zeļteņu upīte	upe	–	1,8 km	netieknoteikta	–	
96.	Zosnas ezera kanāls	kanāls	–	0,8 km	10 m	–	
97.	Zušupe	upe	3	14 km	50 m	10 m (Žogotas-Rasnupļi)	
98.	Živuha	upe	4	7 km	10 m	10 m (Djogi)	

Ūdenstilpju saraksts un to aizsargjoslas

Nr. p. k.	Nosaukums	Objekta veids	Platība	Aizsargjoslas platums		Publiskais ezers (pēc Civillikuma)
				Lauku teritorija	Apdzīvotā vieta (pilsēta / ciems)	
1.	Ababļevas ezers	ezers	4,0 ha	10 m	–	
2.	Adamovas (Odumovas) ezers	ezers	192,1 ha	300 m	10 m (Adamova)	
3.	Adateņš	ezers	1,7 ha	10 m	–	
4.	Akleits	ezers	4,8 ha	10 m	–	
5.	Ancovas ezers	ezers	28,9 ha	100 m	–	
6.	Antropovas ezers	ezers	6,3 ha	10 m	–	
7.	Aprūbs	ezers	3,1 ha	10 m	–	

Nr. p. k.	Nosaukums	Objekta veids	Platība	Aizsargjoslas platums		Publiskais ezers (pēc Civillikuma)
				Lauku teritorija	Apdzīvotā vieta (pilsēta / ciems)	
8.	Arhipovkas ezers	ezers	1 ha	10 m	–	
9.	Asticu ezers	ezers	1,4 ha	10 m	–	
10.	Audriņu ezeri	ezeru grupa	0,8 ha	10 m	–	
11.	Baldas dzirnavezers	dzirnavezers	1,67 ha	10 m (attēlota 100 m aizsargjosla, jo ūdenstilpei cauri tek Balda)	–	
12.	Baļinovas ezers	ezers	12,3 ha	50 m	–	
13.	Baļucku ezers	ezers	4,1 ha	10 m	–	
14.	Bandaru ezers	ezers	1,5 ha	10 m	–	
15.	Bižas ezers (Bīžas ezers)	ezers	166,3 ha	300 m	–	
16.	Bižu ezers	ezers	137,6 ha	300 m	–	
17.	Boltais ezers	ezers	25,4 ha	100 m	–	
18.	Bondaru ezers	ezers	1,4 ha	10 m	–	
19.	Brolišu ezers	ezers	2,9 ha	10 m	–	
20.	Bugru ezers	ezers	1,0 ha	10 m	–	
21.	Bungu ezers	ezers	1,2 ha	10 m	–	
22.	Cierveits	ezers	2,3 ha	10 m / vai arī visā applūstošās teritorijas platumā	–	
23.	Cirms	ezers	1255,9 ha	500 m	–	Publiskais ezers
24.	Ciskodu (Tiskādu) ezers	ezers	188,4 ha	300 m	10 m (Tiskādi, Vecružina)	Publiskais ezers
25.	Černostes ezers	ezers	218,0 ha	300 m	–	Publiskais ezers
26.	Čerstogas ezers	ezers	1,0 ha	10 m	–	
27.	Čudarānu ezers	ezers	2,9 ha	10 m	–	
28.	Dansku ezers	ezers	0,9 ha	10 m	–	
29.	Daņilovkas ezers	ezers	1,7 ha	10 m	–	
30.	Dielīņs	ezers	1,1 ha	10 m	–	
31.	Diunoklis	ezers	26,2 ha	100 m	–	
32.	Drabāku-Orenīšu dīķi	dīķu grupa	937,1 ha	10 m	–	
33.	Drozdovkas dīķis	dīķis	18,7 ha	10 m	–	

Nr. p. k.	Nosaukums	Objekta veids	Platība	Aizsargjoslas platums		Publiskais ezers (pēc Civillikuma)
				Lauku teritorija	Apdzīvotā vieta (pilsēta / ciems)	
34.	Dubuļa ezers	ezers	9,84 ha	10 m	–	
35.	Dubuļu ezers	ezers	10,9 ha	50 m	10 m (Dubuļi)	
36.	Dudinkas ezers	ezers	3,3 ha	10 m	–	
37.	Dupānu ezers (Iļžbins)	ezers	4,5 ha	10 m	–	
38.	Dziliukšņa ezers	ezers	11,6 ha	50 m	–	
39.	Dziļūts	ezers	32,6 ha	100 m	–	Publiskais ezers
40.	Eļšinka	ezers	3,3 ha	10 m	10 m (Dubuļi)	
41.	Feimaņu ezers	ezers	619,6 ha	300 m	10 m (Feimaņi)	Publiskais ezers
42.	Gadrinkas ezers	ezers	27,8 ha	100 m	–	
43.	Gaiduļu ezers	ezers	67,8 ha	100 m	–	
44.	Gailumu ezers	ezers	24,8 ha	50 m	–	
45.	Galdacis	ezers	14,1 ha	50 m	–	
46.	Gluhoje	ezers	2,4 ha	10 m	–	
47.	Gorelovkas dīķis	dīķis	5,3 ha	10 m	–	
48.	Gostiuns	ezers	27,1 ha	100 m	–	
49.	Grebla ezers	ezers	0,6 ha	10 m	–	
50.	Greivuļu ūdenskrātuve	ūdenskrātuve (uzpludinājums)	~ 1,1 ha	10 m (attēlota 300 m aizsargjosla, jo ūdenstilpei cauri tek Rēzekne)	–	
51.	Grigorija ezers	ezers	12,6 ha	50 m	–	
52.	Griščatu ezers	ezers	5,9 ha	10 m	–	
53.	Grumužu ūdenskrātuve	ūdenskrātuve (bij, karjers)	10,2 ha	10 m	–	
54.	Guļbeits	ezers	2,8 ha	10 m	–	
55.	Gūmalis (Gūmaļs)	ezers	87,59 ha	100 m / vai arī visā applūstošās teritorijas platumā	–	
56.	Harčenku ezers	ezers	12,2 ha	50 m	–	
57.	Idzipoles ezers	ezers	48,2 ha	100 m	–	Publiskais ezers
58.	Ilzas ezers	ezers	27,7 ha	100 m	–	
59.	Ismeru (Žogotu) ezers	ezers	148,3 ha	300 m	–	Publiskais ezers
60.	Iugulovas ezers	ezers	6,0 ha	10 m	10 m (Iugulova)	

Nr. p. k.	Nosaukums	Objekta veids	Platība	Aizsargjoslas platums		Publiskais ezers (pēc Civillikuma)
				Lauku teritorija	Apdzīvotā vieta (pilsēta / ciems)	
61.	Ižoru ezers	ezers	18,1 ha	50 m	–	
62.	Īdeņas dīķi	dīķu grupa	174,4 ha	10 m	–	
63.	Īvušku ezers	ezers	5,4 ha	10 m	–	
64.	Jaunrikavas dzirnavezers	dzirnavezers	0,9 ha	10 m (attēlota 300 m aizsargjosla, jo ūdenstilpei cauri tek Rēzekne)	–	
65.	Jerzovas ezers	ezers	4,9 ha	10 m	–	
66.	Jiusers	ezers	14,0 ha	50 m	–	
67.	Joniku ezers	ezers	6,6 ha	10 m	–	
68.	Jušu ezers	ezers	2,5 ha	10 m	–	
69.	Kapineits	ezers	10,5 ha	50 m	–	
70.	Kaugurs	ezers	41,1 ha	100 m	–	
71.	Kaulinkas ezers	ezers	5,0 ha	10 m	–	
72.	Kaunatas ezers	ezers	38,5 ha	100 m	10 m (Kaunata)	Publiskais ezers
73.	Kiuku ezers	ezers	18,1 ha	50 m	–	
74.	Kiuleņu (Dieleņa) ezers	ezers	1,1 ha	10 m	–	
75.	Kļučku ezers	ezers	1,3 ha	10 m	–	
76.	Kodačka	ezers	1,0 ha	10 m	–	
77.	Kovališku ezers	ezers	11,3 ha	50 m	–	
78.	Krāces ūdenskrātuve	ūdenskrātuve (uzpludinājums)	1 ha	10 m	–	
79.	Krāku ezeri	ezeru grupa	20,9 ha	50 m / vai arī visā applūstošās teritorijas platumā	–	
80.	Krievu ezers	ezers	1,0 ha	10 m	–	
81.	Krievu Viraudas ezers	ezers	0,6 ha	10 m	–	
82.	Krivojes ezers	ezers	6,2 ha	10 m	–	
83.	Križutu ezers	ezers	63,2 ha	100 m	–	
84.	Krudzineits	ezers	0,7 ha	10 m	–	
85.	Kucins (Kuces ezers)	ezers	0,7 ha	10 m	–	

Nr. p. k.	Nosaukums	Objekta veids	Platība	Aizsargjoslas platums		Publiskais ezers (pēc Civillikuma)
				Lauku teritorija	Apdzīvotā vieta (pilsēta / ciems)	
86.	Kudļu ūdenskrātuve	ūdenskrātuve (uzpludinājums)	7,1 ha	10 m (attēlota 100 m aizsargjosla, jo ūdenstilpei cauri tek Čečora)	–	
87.	Kugras ezers	ezers	11,1 ha	50 m	–	
88.	Kugreņu ezers	ezers	3,8 ha	10 m	–	
89.	Kvāpānu dīķi	dīķu grupa	534,2 ha	10 m	–	
90.	Lapuka ezers	ezers	0,9 ha	10 m	–	
91.	Leidaceits	ezers	0,2 ha	10 m	–	
92.	Leidacis (Feimaņu pagasts)	ezers	3,1 ha	10 m	–	
93.	Leidacis (Stoļerovas pagasts)	ezers	0,6 ha	10 m	–	
94.	Lempu (Pustoškas) ezers	ezers	2,8 ha	10 m	–	
95.	Lielais Buzanka ezers	ezers	4,0 ha	10 m	–	
96.	Lielais Kiuriņa ezers	ezers	66,4 ha	100 m	–	
97.	Lielais Peisaiņs	ezers	6 ha	10 m	–	
98.	Lielais Svieteņu ezers	ezers	19,1 ha	50 m	–	
99.	Liskas ezers	ezers	6,3 ha	10 m	–	
100.	Līdacītis	ezers	1,5 ha	10 m	–	
101.	Līpukolna ezers	ezers	0,6 ha	10 m	–	
102.	Losu (Lošu) ezers	ezers	20,1 ha	50 m	–	
103.	Lubāns (Lubons)	ezers	8049,2 ha	500 m / vai arī visā applūstošās teritorijas platumā	–	Publiskais ezers
104.	Luboneņš	ezers	0,8 ha	10 m	–	
105.	Luknas dīķis	dīķis	4,5 ha	10 m	10 m (Ciskādi)	
106.	Luksteņš	ezers	1,1 ha	10 m	–	
107.	Lūznavas dīķis	dīķis	1,1 ha	–	10 m (Lūznava)	
108.	Ļaudiņu ezers	ezers	2,1 ha	10 m	–	
109.	Ļodānu dīķi	dīķu grupa	191,0 ha	10 m	–	
110.	Maltas vecupe	vecupe	6,9 ha	10 m / vai arī visā applūstošās teritorijas platumā	–	

Nr. p. k.	Nosaukums	Objekta veids	Platība	Aizsargjoslas platums		Publiskais ezers (pēc Civillikuma)
				Lauku teritorija	Apdzīvotā vieta (pilsēta / ciems)	
111.	Maltečkas dzirnavu ezers	dzirnavezers	7,7 ha	10 m (attēlota 300 m aizsargjosla, jo ūdenstilpei cauri tek Malta)	–	
112.	Marguču ezers	ezers	16,2 ha	50 m	–	
113.	Marientāles ezers	ezers	0,6 ha	10 m	–	
114.	Martinopoles ezers	ezers	2,9 ha	10 m	–	
115.	Mazais Buzanka ezers	ezers	4,3 ha	10 m	–	
116.	Mazais Čakšu ezers	ezers	7,7 ha	10 m	–	
117.	Mazais Kiuriņa ezers	ezers	16,8 ha	50 m	–	
118.	Mazais Pārkiuņa ezers	ezers	0,8 ha	10 m	–	
119.	Mazais Peisaiņs	ezers	1,6 ha	10 m	–	
120.	Mazais Svieteņu ezers	ezers	1,3 ha	10 m	–	
121.	Meirānu ezers	ezers	109,1 ha	300 m	10 m (Bērzgale)	Publiskais ezers
122.	Meirinka	ezers	4,1 ha	10 m	–	
123.	Meiruška	ezers	1,4 ha	10 m	–	
124.	Meža Krudzineits	ezers	0,4 ha	10 m	–	
125.	Mežagaiļu ezers	ezers	3,7 ha	10 m	–	
126.	Micānu ezers	ezers	132,5 ha	300 m	10 m (Bērzgale)	
127.	Mozazars	ezers	4,9 ha	10 m	–	
128.	Mušas (Dunsku) ezers	ezers	30,5 ha	100 m	–	
129.	Mušas dīķi	dīķu grupa	36,5 ha	10 m	–	
130.	Nagļu dīķi	dīķu grupa	102,4 ha	10 m	–	
131.	Nagļu ūdenskrātuve	ūdenskrātuve (uzpludinājums)	33,1 ha	10 m (attēlota 300 m aizsargjosla, jo ūdenstilpei cauri tek Malta)	10 m (Nagļi)	
132.	Niperovas ezers	ezers	10,8 ha	10 m	–	
133.	Nireišu ezers	ezers	1,4 ha	10 m	–	
134.	Nireits	ezers	2,5 ha	10 m	–	
135.	Notras ezers	ezers	3,8 ha	10 m	–	
136.	Noviku ezers	ezers	2,4 ha	10 m	–	
137.	Opolais Snidzins	ezers	47,6 ha	100 m	–	

Nr. p. k.	Nosaukums	Objekta veids	Platība	Aizsargjoslas platums		Publiskais ezers (pēc Civillikuma)
				Lauku teritorija	Apdzīvotā vieta (pilsēta / ciems)	
138.	Orehovas ezers	ezers	1,3 ha	10 m	–	
139.	Ošaura ezers	ezers	0,6 ha	10 m	–	
140.	Padieleits	ezers	3,7 ha	10 m / vai arī visā applūstošās teritorijas platumā	–	
141.	Palieņu dīķis	ūdenskrātuve (uzpludinājums)	21,6 ha	10 m (attēlota 100 m aizsargjosla, jo ūdenstilpei cauri tek Liužonka)	–	
142.	Pārkiuņa ezers	ezers	4,9 ha	10 m	–	
143.	Pārtovas ezers	ezers	96,1 ha	100 m	–	
144.	Piertnīku ezers	ezers	3,9 ha	10 m	–	
145.	Piertnīku karjera ūdenskrātuves	ūdenskrātuve (bij, karjers)	49,4 ha	10 m	–	
146.	Piliskolna ezers	dīķis	4,4 ha	10 m (attēlota 50 m aizsargjosla, jo ūdenstilpei cauri tek Zušupe)	–	
147.	Piļveļu ezers	ezers	6,9 ha	10 m	–	
148.	Plovu ezers	ezers	0,9 ha	10 m	–	
149.	Podberezjes ezers	ezers	1,4 ha	10 m	–	
150.	Prezmas ezers	ezers	3,1 ha	10 m / vai arī visā applūstošās teritorijas platumā	–	
151.	Pujatu ezers	ezers	35,3 ha	100 m	–	
152.	Purišs	ezers	10,3 ha	50 m	–	
153.	Pušankas ezers	ezers	0,9 ha	10 m	–	
154.	Pušas ezers	ezers	207,7 ha	300 m	10 m (Puša)	Publiskais ezers
155.	Pūderovas ezers	ezers	9,8 ha	10 m	–	
156.	Radopoles ezers	ezers	4,7 ha	–	10 m (Radopole)	
157.	Rāznas ezers	ezers	5716,3 ha	500 m	10 m (Čornaja, Lipuški, Zosna)	Publiskais ezers
158.	Rikopoles ezers	ezers	12,5 ha	50 m	–	

Nr. p. k.	Nosaukums	Objekta veids	Platība	Aizsargjoslas platums		Publiskais ezers (pēc Civillikuma)
				Lauku teritorija	Apdzīvotā vieta (pilsēta / ciems)	
159.	Ritiņu ezers	ezers	5,6 ha	10 m (attēlota 50 m aizsargjosla, jo ūdenstilpei cauri tek Kovšupe)	–	
160.	Rubčinskas ezers	ezers	3,5 ha	10 m	–	
161.	Rubuļu ezers	ezers	1,9 ha	10 m	–	
162.	Rusišku ezers	ezers	1,7 ha	10 m	–	
163.	Rušons (Rušiuns)	ezers	2491,7 ha	500 m	–	Publiskais ezers
164.	Sauliku ezers	ezers	4,3 ha	–	10 m (Malta)	
165.	Sedziers	ezers	56,9 ha	100 m	–	
166.	Sekstu ezers	ezers	12,8 ha	50 m	–	
167.	Serpovkas ezers	ezers	2,0 ha	10 m	–	
168.	Siemineits	ezers	2,0 ha	10 m	–	
169.	Silvestrinas ezers	ezers	3,4 ha	10 m	–	
170.	Sivēna (Popa) ezers	ezers	1,0 ha	10 m	–	
171.	Sīnaižu ezers	ezers	0,5 ha	10 m	–	
172.	Služevas ezers	ezers	3,8 ha	10 m	–	
173.	Sļepoje	ezers	3,1 ha	10 m (iekļaujas Maltas upes aizsargjoslā (300 m) / vai arī visā applūstošās teritorijas platumā	–	
174.	Smagaņu ezers	ezers	2,6 ha	10 m	–	
175.	Sokorņu ezers	ezers	7,9 ha	10 m	–	
176.	Solojs	ezers	166,6 ha	300 m	–	Publiskais ezers
177.	Sološnīku ezers	ezers	78,1 ha	100 m	–	
178.	Soročkas ezers (Soreits)	ezers	9,5 ha	10 m	–	
179.	Spičiņa ezers	ezers	0,5 ha	10 m	–	
180.	Sprestišku ezers	ezers	4,4 ha	10 m	–	
181.	Spruktu ūdenskrātuve	ūdenskrātuve (uzpludinājums)	122,8 ha	10 m (iekļaujas Rēzeknes upes aizsargjoslā (300 m)	–	

Nr. p. k.	Nosaukums	Objekta veids	Platība	Aizsargjoslas platums		Publiskais ezers (pēc Civillikuma)
				Lauku teritorija	Apdzīvotā vieta (pilsēta / ciems)	
182.	Stībraišs	ezers	46,9 ha	100 m / vai arī visā applūstošās teritorijas platumā (attēlota 300 m aizsargjosla, jo ūdenstilpei cauri tek Malta)	–	
183.	Stogoršņu ezers	ezers	24,8 ha	50 m	–	
184.	Stoļerovas ezers	ezers	14,9 ha	50 m	10 m (Stoļerova)	
185.	Strūžānu ūdenskrātuve	ūdenskrātuve (uzpludinājums)	6,5 ha	10 m	10 m (Strūžāni)	
186.	Svātovas ezers	ezers	133,9 ha	300 m	–	
187.	Svetļiņkais ezers	ezers	6,2 ha	10 m	–	
188.	Širinu ezers	ezers	2,8 ha	10 m	–	
189.	Šķeņevas ezers	ezers	8,1 ha	10 m	10 m (Adamova, Sondori-Škeņeva)	
190.	Škierzlata ezers	ezers	2,2 ha	10 m	–	
191.	Šostu ezers	ezers	17,0 ha	50 m	–	
192.	Špieļu dīķis	dīķis	6,7 ha	10 m	–	
193.	Špieļu ezers	ezers	17,6 ha	50 m	–	
194.	Špogu ezers	ezers	5,2 ha	10 m	–	
195.	Tarakanovkas ezers	ezers	12,5 ha	50 m	–	
196.	Tautas dīķis	dīķis	9,2 ha	10 m	–	
197.	Teirumnīku ezers	ezers	10,0 ha	50 m	–	
198.	Tievanānu ezers	ezers	1,9 ha	10 m	–	
199.	Timseņš	ezers	4,5 ha	10 m	–	
200.	Tulinska ezers	ezers	5,4 ha	10 m	–	
201.	Ubogovas ezers	ezers	4,4 ha	10 m	–	
202.	Umaņu ezers	ezers	50,0 ha	100 m	–	
203.	Ūsveišu ezers	ezers	2,2 ha	10 m	–	
204.	Ūzulišku ezers	ezers	2,3 ha	10 m	–	
205.	Vaišļu ezers	ezers	32,5 ha	100 m	–	
206.	Valnāns	ezers	0,5 ha	10 m	–	

Nr. p. k.	Nosaukums	Objekta veids	Platība	Aizsargjoslas platums		Publiskais ezers (pēc Civillikuma)
				Lauku teritorija	Apdzīvotā vieta (pilsēta / ciems)	
207.	Veduščeje	ezers	8,3 ha	10 m / vai arī visā applūstošās teritorijas platumā	–	
208.	Viecinu ezers	ezers	13,8 ha	50 m	–	
209.	Viertiukšņa ezers (Viertiukšnis)	ezers	52,3 ha	100 m	10 (Vertukšne)	Publiskais ezers
210.	Vieveru ezers	ezers	7,8 ha	10 m	–	
211.	Viļānu ezers	ezers	1,2 ha	10 m	–	
212.	Viļānu ūdenskrātuve	ūdenskrātuve (uzpludinājums)	6,5 ha	10 m (attēlota 300 m aizsargjosla, jo ūdenstilpei cauri tek Malta)	10 m (Viļāni) (attēlota 10 m aizsargjosla, jo ūdenstilpei cauri tek Malta)	
213.	Viraudas ezers	ezers	123,1 ha	300 m	–	
214.	Virauds	ezers	96,4 ha	100 m	10 m (Lendži)	Publiskais ezers
215.	Virvuļs	ezers	3,9 ha	10 m	–	
216.	Višķeru ezers	ezers	2,6 ha	10 m	–	
217.	Vizuleitis	ezers	13,2 ha	50 m	–	
218.	Voskānu ezers	ezers	1,8 ha	10 m	–	
219.	Zabeļjes ezers	ezers	7,5 ha	10 m	–	
220.	Zeļteņu (Sološu) ezers	ezers	62,8 ha	100 m	–	
221.	Zileņu ezers	ezers	2,7 ha	10 m	–	
222.	Zolvas ezers	ezers	344,8 ha	300 m	–	
223.	Zosnas ezers	ezers	152,1 ha	300 m	10 m (Veczosna, Zosna)	Publiskais ezers
224.	Zundu dīķis	dīķis	10,9 ha	10 m	–	
225.	Zvejsolas dīķi	dīķu grupa	88,2 ha	10 m	–	
226.	Zverincu ezers	ezers	8,2 ha	10 m / vai arī visā applūstošās teritorijas platumā	–	
227.	Žierkleitis	ezers	8,7 ha	10 m	–	
228.	Žuguru ezers	ezers	32,7 ha	100 m	–	

Valsts nozīmes ūdensnoteku saraksts

Nr. p. k.	Nosaukums meliorācijas kadastra datubāzē	MK kods	Kopējais garums (km)	Regulētā posma garums (km)	Sateces baseins (km2)	Būvniecības gadi
1.	Īdeņas kanāls	42344:01	23.13	23.13	140.78	1965., 2023.
2.	Vecmalmuta	4234412:01	5.4	5.4	23.32	1965., 1972., 1952., 1969.
3.	Suļka	423442:01	10.29	9.46	26.12	1964
4.	Vecmalta	423444:01	3.74	3.74	49.11	1962., 2023.
5.	Rēzeknīte	4234442:01	7.99	7.99	21.52	1962., 2019.
6.	N-8	42344422:01	6.74	6.74	3.06	1976
7.	Avotu grāvis (Dekšāres p.)	42344432:01	6.15	6.15	11.96	1999
8.	Malmuta	423492:01	23.41	23.41	180.86	1965., 1972., 1952., 1969., 2021.
9.	Kažova	4234924:01	13.9	13.9	67.44	1961., 1952., 1957., 1960., 2011.
10.	Kokaru grāvis	423492412:01	7.15	7.15	6.04	1961., 1984.
11.	Varakļānu upe	42349242:01	12.63	11.17	32.58	1964., 1965., 2018.
12.	N-5 (Dekšāres p.)	423492432:01	5.15	5.15	6.37	1973., 2020.
13.	Robežgrāvis	42349252:01	5.23	5.23	6.91	1958., 2002.
14.	Līpupeite	4234926:01	8.25	8.25	17.3	1962., 1999., 2015.
15.	Broku grāvis	42349262:01	6.55	6.55	5.4	1969., 2015.
16.	Iča	426:01	81.62	57.75	1048.71	1929., 1961., 1954., 1986., 2020.
17.	Moziča	4264:01	40.68	27.86	132.57	1960., 1998.
18.	N-2 (Nautrēnu p.)	42652:01	5.84	5.84	11.77	1967
19.	Starica	42672:01	12.97	8.65	44.62	1969
20.	Zušupe	42674:01	13.47	6.45	28.61	1953., 1974.

Nr. p. k.	Nosaukums meliorācijas kadastra datubāzē	MK kods	Kopējais garums (km)	Regulētā posma garums (km)	Sateces baseins (km2)	Būvniecības gadi
21.	Lozdu strauts	426742:01	5.31	3.47	11.48	1959., 1976., 1999.
22.	Juzupīte	426752:01	5.45	5.45	7.01	1964
23.	Daukstu strauts	426754:01	7.84	7.27	15.47	1964
24.	Solas-Ruskulovas strauts	4268:01	10.76	10.76	55.83	1976., 2018.
25.	Strodu strauts	42692:01	8.58	8.58	18.27	1960., 1968., 1974., 1978., 1982.,1986., 1990., 1992.
26.	Vozņankas strauts	4269312:01	10.67	1.32	14.8	1974
27.	Dasas strauts	42694:01	8.9	7.41	20.83	1975., 1988., 1990.
28.	Červonka	42696:01	9.8	4.45	35.89	1966., 2002., 2015.
29.	N-2 (133)	426962:01	5.84	5.84	15.89	1961
30.	Ūdzins	42698:01	10.07	8.66	15.99	1960., 2020.
31.	Krēsle	4272:01	21.25	21.25	76.27	1964., 1986., 2020.
32.	Rēzekne	428:01	115.84	63.79	1938.37	1953., 1957., 1999.
33.	Tarasīne	42812:01	10.48	10.48	24.93	1964., 2003., 2018.
34.	Malta	4282:01	112.03	51.29	846.64	1980., 1983.
35.	N-III(329)	4282114:01	5.85	5.85	4.94	1961., 2015.
36.	Lauza	428212:01	10.51	10.51	23.04	1963., 2000.
37.	Spierga	428214:01	10.14	10.14	28.68	1964
38.	Ciskoda	42822:01	13.61	13.61	62.9	1960
39.	Leičupe	428232:01	9.39	9.39	37.85	1958., 2000.
40.	Čornaja	428234:01	11.76	11.76	21.21	1967., 1969., 1978.
41.	Šaloņa	428236:01	9.67	9.67	16.2	1960., 2000.

Nr. p. k.	Nosaukums meliorācijas kadastra datubāzē	MK kods	Kopējais garums (km)	Regulētā posma garums (km)	Sateces baseins (km2)	Būvniecības gadi
42.	Liska	42824:01	19.62	18.13	54.48	1959., 2018.
43.	Raudas strauts	428242:01	7.76	7.76	12.12	1959
44.	Prezma	42826:01	6.23	4.3	78.91	1960., 1989.
45.	Deimanka	428262:01	12.16	12.16	51.26	1960., 1989.
46.	Deimankas 3. grāvis	4282622:01	7.21	7.21	10.38	1964., 1977., 1985.
47.	Mozgupe	428272:01	10.25	10.25	15.62	1959., 1972., 2019.
48.	Viertiukšne	428274:01	14.63	4.26	26.73	1970
49.	Ainaseņš	428276:01	9.38	4.86	32.33	1967., 1999.
50.	Kozupe (Maltas p.)	428278:01	11.51	5.69	31.63	1960
51.	Balda	42828:01	25.6	19.48	128.09	1958., 1966.
52.	Sūļupe	4284:01	18.61	18.61	104.37	1953., 2011.
53.	Draudzības grāvis	428512:01	6.53	6.53	15.17	1964
54.	Liužonka	42852:01	32.91	8.04	79.41	1983
55.	Murdiuls	428522:01	6.84	3.65	11.73	1983
56.	N-III	428532:01	5.46	5.46	12.04	1971., 2011.
57.	Čečora	4286:01	24.76	17.3	75.1	1966., 1998.
58.	Pilveļu grāvis	42862:01	4.48	3.43	7.16	1963., 1976.
59.	Kozupe (Sakstagala p.)	42864:01	5.24	4.78	10.89	1966., 2001.
60.	Medine	428732:01	12.35	11.54	34.17	1958., 1961., 1965., 1976.
61.	Jaunive	4287322:01	7.03	6.75	10.86	1963., 1966.,1982.,1985.
62.	Taudejāņu strauts	42874:01	6.59	6.59	45.16	1967., 2001., 2020.
63.	Križutu strauts	42876:01	13.31	11.9	32.12	1977., 2002., 2009.
64.	Geikinu strauts	428772:01	13.1	13.1	34.59	1967., 2017.
65.	Reva	428774:01	7.67	7.67	20.18	1958., 1972.

Nr. p. k.	Nosaukums meliorācijas kadastra datubāzē	MK kods	Kopējais garums (km)	Regulētā posma garums (km)	Sateces baseins (km2)	Būvniecības gadi
66.	Vagaļu strauts	428776:01	7.61	7.61	23.01	1959
67.	Ancovas strauts	428778:01	5.19	3.11	13.77	1961
68.	Batņu grāvis	42877952:01	5.63	5.63	7.66	1967
69.	Pārtova	42878:01	12.73	10.17	67	1965., 2021.
70.	Orehovas strauts	428782:01	3.25	1.1	10.62	1984
71.	Aukstie avoti	42892:01	7.55	4.9	32.22	1968., 2020.
72.	Ismeru strauts	428952:01	5.56	3.17	22.65	1988
73.	Feimanka	4324:01	69.51	61.93	355.58	1956., 1958., 1979., 1988.,2020.
74.	Tartaks	4326:01	21.38	1.5	471.2	1960
75.	Pušica	432694:01	21	15.85	78.62	1962., 1986.
76.	Moleneica	432696:01	7.93	7.93	30.67	1959., 1985.
77.	Rītupe	684:01	69.15	59.24	1554.02	1958., 1962., 1972., 1976., 1985., 2018.
78.	Paborga	6842362:01	15.34	15.34	41.55	1970
79.	Antonopole-Vamži	68423622:01	5.05	5.05	4.92	1966., 1968., 1976.
80.	Leidaceite	68496:01	4.33	4.33	20.01	1964., 1976.
81.	N-I	684962:01	5.33	5.33	15.26	1964

Polderu aizsargdambju saraksts

Nr. p. k.	Būves nosaukums	MK kods	Aizsargdambju garums (km)	Ekspluatācijā pieņemšanas gads
1.	Krēsles upes aizsargdambis	D43460:002001	6.09	1981.; 2012.
2.	Lubāna ezera Ziemeļu dambis	D43460:001001	10.67	1977.; 1980.; 1981.; 1983.; 2006; 2022.
3.	Lubāna ezera Dienvidaustrumu aizsargdambis D-1	D43550:001001	12.52	1965.; 1999.; 2015.
4.	Lubāna ezera Austrumu aizsargdambis D-1	D43550:004001	3.97	
5.	Rēzeknes kreisā krasta aizsargdambis D-1	D43550:003001	9.04	1966.

Nr. p. k.	Būves nosaukums	MK kods	Aizsargdambju garums (km)	Ekspluatācijā pieņemšanas gads
6.	Rēzeknes kreisā krasta aizsargdambis D-2	D43550:003002	7.50	1966.; 2020.
7.	Rēzeknes labā krasta Aizsargdambis D-1	D43460:002002	8.48	1981.; 2015.; 2020.
8.	Maltas un Rēzeknes pārrakuma aizsargdambis D-1	D43550:002001	2.74	1966.
9.	Maltas un Rēzeknes pārrakuma aizsargdambis D-2	D43550:002002	6.49	1966.

Ezeru un ūdensobjektu (daļbaseinu) saraksts saskaņā ar Daugavas upju baseinu apgabala apsaimniekošanas plānu 2022.-2027.gadam

Nr.	ŪO kods	ŪO nosaukums	UBA	Vecs ŪO kods	ŪO daļbaseina platība, km^2	Daļbaseina platība ATVK, km^2
1.	E095	Adamovas ezers	D	D464SP, E095	23,91018	23,91018
2.	D530SP	Aiviekste_1	D	D530SP	76,47712	65,8766
3.	D539	Balda_2	D	D459	66,24974	38,9615
4.	E194	Bižas ezers	D	D505, E194	32,78777	14,73684
5.	E097	Bižas ezers	D	D464SP, E097	13,54103	11,18637
6.	E141	Černostes ezers	D	E132	6,117344	6,117344
7.	E235	Cirmas ezers	D	E248, E235	37,40044	11,83572
8.	D540	Ciskoda	D	D459	48,928	48,928
9.	D480SP	Feimanka	D	D480SP	229,8341	9,877744
10.	E111	Feimaņu ezers	D	D480SP, E111	37,27649	22,52394
11.	E096	Gaiduļu ezers	D	D463, E096	8,921939	8,921939
12.	D551	Garbaru upe	D	E248	62,52312	4,732363
13.	D457	Iča_1	D	D456SP	388,2693	240,8173
14.	D458	Iča_2	D	D456SP	39,14332	25,64584
15.	D456SPDA	Iča_3	D	D456SP	136,8358	31,82479
16.	E103	Ismeru-Žagatu ezers	D	E102, E103	14,73991	14,73991
17.	E094	Kauguris	D	D459, E094	3,449288	3,449288
18.	D454	Ķeiba	D	D456SP	97,52775	0,428473
19.	D519	Kiudolica	D	E248	97,07319	31,6271
20.	E099	Križutu ezers	D	D464SP, E099	20,76878	13,3304

21.	E084	Lielais Kūriņa ezers	D	D530SP, E084	5,229219	5,229219
22.	E085SP	Lubāns	D	D530SP, E085SP	104,4271	58,88644
23.	D442	Malmuta	D	D441SP	187,9636	100,8194
24.	D461	Malta_1	D	D459	57,62108	57,4914
25.	D460	Malta_2	D	D459	401,1883	366,8217
26.	D459DA	Malta_3	D	D459	107,0033	106,8816
27.	D537MV	Maltas-Rēzeknes kanāls	D	D462SP	7,2256	7,2256
28.	E250	Meirānu ezers	D	D514, E250	6,548145	6,243769
29.	D441MV	Meirānu kanā⍰ls	D	D441SP	518,909	94,23245
30.	E251	Micānu ezers	D	D514, E251	13,63956	13,63956
31.	D534	Moziča	D	D456SP	136,7284	136,336
32.	D478SP	Oša	D	D478SP	446,9026	5,149055
33.	E100	Pārtavas ezers	D	D464SP, E100	21,8393	21,8393
34.	E135	Pušas ezers	D	E132	27,25266	19,78107
35.	D485	Pušica	D	E132	44,13951	44,13951
36.	E102	Rāznas ezers	D	E102	168,4964	157,4229
37.	D465SP	Rēzekne_1	D	D464SP	79,39035	79,39035
38.	D464SPDA	Rēzekne_2	D	D464SP	156,393	139,6016
39.	D463	Rēzekne_3	D	D463, D441SP	372,8635	17,50884
40.	D463	Rēzekne_3	D	D463, D441SP	372,8635	355,3546
41.	D462SP	Rēzekne_4	D	D462SP	40,66439	40,66439
42.	D467	Rēzeknīte	D	D463	16,26508	16,26508
43.	D514	Rītupe	D	D514	521,5919	27,47606
44.	E244	Rogaižu ezers	D	E248, E244	19,47189	3,422213
45.	E132	Rušons	D	E132	121,2521	41,51509
46.	E086	Salājs	D	D459, E086	57,08664	10,34056
47.	D505	Sarjanka	D	D505	345,0607	0,261412
48.	E247	Sedzeris	D	E248, E247	14,24925	14,24925
49.	E274	Sološnieku ezers	D	D456SP	3,257547	3,257547
50.	E098	Sološu ezers	D	D464SP, E098	9,051126	9,051126
51.	E101SP	Spruktu ūdenskrātuve	D	D464SP	14,21966	14,21966
52.	D466	Sūļupe	D	D466	106,3704	106,3704

53.	E136	Svātavas ezers	D	E132	4,711064	4,158121
54.	D431	Taudejānu strauts	D	D464SP	13,76643	13,76643
55.	E087	Tiskādu ezers	D	D459, E087	13,83784	13,83784
56.	E188	Ūdrejas ezers	D	D506, E188	25,90426	5,267145
57.	E088	Umaņu ezers	D	D459, E088	11,15145	6,597632
58.	E089	Vertukšņas ezers	D	D459, E089	21,90805	21,90805
59.	E090	Viraudas ezers	D	D459, E090	9,982439	9,982439
60.	E249	Viraudas ezers	D	E248, E249	2,695496	2,695496
61.	E118	Zalvu ezers	D	D483, E118	24,0227	7,047491
62.	E104	Zosnas ezers	D	E102, E104	33,04864	33,04864

7. PIELIKUMS. Latvijas Vides, ģeoloģijas un meteoroloģijas centra novērojumu stacijas

Meteoroloģisko novērojumu staciju saraksts un to aizsargjoslas

Nr. p. k.	Stacijas nosaukums	Adrese	Zemes vienības kadastra apzīmējums	Ekspluatācijas aizsargjoslas platums
1.	Meteoroloģisko novērojumu stacija "Rēzekne"	Audriņu pagasts, Greivuļi, "Alcas"	78560030487	200 m no meteoroloģiskās novērojumu stacijas laukuma ārējās robežas

Hidroloģisko novērojumu staciju saraksts un to aizsargjoslas

Nr. p. k.	Stacijas nosaukums	Adrese	Zemes vienības kadastra apzīmējums	Ekspluatācijas aizsargjoslas platums
1.	Hidroloģisko novērojumu stacija "Griškāni"	Griškānu pagasts	78560010064	5 m no automātiskas novērojumu stacijas novietnes centra, 5 m no hidrometriskās iekārtas novietnes centra, 5 m uz abām pusēm no hidrometriskās iekārtas troses līnijas, 5 m no balstu centra, 5 m no pāļu centra, 10 m uz abām pusēm no ūdens caurplūduma mērījumu profila līnijas
2.	Hidroloģisko novērojumu stacija "Kaunata"	Kaunatas pagasts	78620010304	5 m no automātiskās hidroloģiskās novērojumu stacijas novietnes centra, 5 m no pāļu centra

Pazemes ūdens novērojumu staciju saraksts un to aizsargjoslas

Nr. p. k.	Stacijas nosaukums (Urbuma numuri)	Adrese	Zemes vienības kadastra apzīmējums	Ekspluatācijas aizsargjoslas platums
3.	Pazemes ūdeņs novērojumu stacija "Dricāni" (Urbums Nr. 1, Nr. 2, Nr. 3, Nr. 4, Nr. 5, Nr. 7, Nr. 8, Nr. 9, Nr. 10, Nr. 11, Nr. 12, Nr. 13, Nr. 14 un Nr. 15)	Griškānu pagasts	78500080155, 78500080171, 78500080113, 78500080086, 78500080307, 78500080075, 78500080001, 78500040045, 78500040080	10 m ap urbumu

8. PIELIKUMS. Hidroelektrostacijas

Hidroelektrostaciju saraksts

Nr. p.k.	Hidroelektrostacija	Ūdenstece / ūdenstilpe	Adrese	Zemes vienības kadastra apzīmējums
1.	Nagļu HES	Maltas-Rēzeknes kanāls	Nagļu pagasts, Nagļi, “Silmaču hidroelektrostacija”	78740050351
2.	Greivuļu HES	Rēzekne	Ozolmuižas pagasts, “Greivuļu hidroelektrostacija”	78420050035
3.	Rikavas HES	Rēzekne / Jaunrikavas dzirnavezers	Rikavas pagasts, “Celmiņi”	78820070292
4.	Spruktu HES	Rēzekne / Spruktu ūdenskrātuve	Stoļerovas pagasts, Rēzeknes novads, agrāk Rēzeknes rajons	78920020160
5.	Viļānu HES	Malta / Viļānu ūdenskrātuve	Viļāni, Brīvības iela 32	78170030501

9. PIELIKUMS. Centralizētie ūdensapgādes urbumi

Pašvaldības pārziņā esošo centralizētie ūdensapgādes urbumi un to aizsargjoslas

Nr. p. k.	LVĢMC DB numurs	Adrese / atrašanās vieta	Zemes vienības kadastra apzīmējums	Aizsargjoslas platums		
				Stingrā režīma aizsargjosla	Bakterioloģiskā režīma aizsargjosla	Ķīmiskā aizsargjosla
1.	DB13988	Audriņu pagasts, Audriņi, Krasuhas iela 1A	78420040207	10 m	*nav nepieciešama*	1055 m
2.	DB14259	Audriņu pagasts, Krupi, "Sūkņu stacija"	78420050551	10 m	*nav nepieciešama*	780 m
3.	DB7981	Bērzgales pagasts, Marientāte	78440030162	10 m	*nav nepieciešama*	130 m
4.	DB13958	Bērzgales pagasts, Bērzgale, Rīrupes iela 25	78440020261	10 m	*nav nepieciešama*	590 m
5.	DB12323	Čornajas pagasts, Ratnieki, "Ozolkroņi"	78460030342	10 m	*nav nepieciešama*	390 – 620 m
6.	DB13959	Čornajas pagasts, Čornaja, Nākotnes iela 5A	78460070083	10 m	*nav nepieciešama*	320 – 660 m
7.	DB13961	Dekšāres pagasts, Dekšāre, "Ūdeņi 1"	78480060431	40 m	75 m	907 m
8.	DB14122	Dekšāres pagasts, Atspuka, "Ūdeņi 3"	78480030501	10 m	*nav nepieciešama*	180 – 490 m
9.	DB14340	Dekšāres pagasts, Aļņi, "Ūdeņi 4"	78480030764	30 m	*nav nepieciešama*	460 m
10.	DB7937	Dricānu pagasts, Piļcine, "Pilcenes skola"	78500070268	10 m	*nav nepieciešama*	*nav nepieciešama*
11.	DB7365	Dricānu pagasts, Dricāni, z.v. "Ūdenssaimniecība"	78500050527	10 m	24 m	293 m
12.	DB7366	Dricānu pagasts, Dricāni, Dricānu vidusskola	78500050304	10 m	*nav nepieciešama*	84 m
13.	DB7367	Dricānu pagasts, z.v. "Attīrīšanas iekārta"	78500070428	10 m	*nav nepieciešama*	44 m
14.	DB13962	Gaigalavas pagasts, Gaigalava, z.v. "Ūdensapgāde"	78540050507	10 – 30 m	*nav nepieciešama*	420 – 615 m
15.	DB14268	Gaigalavas pagasts, Gaigalava, z.v. "Ūdensapgāde"	78540050507	10 – 30 m	*nav nepieciešama*	335 – 455 m
16.	DB23629	Gaigalavas pagasts	78540070155	10 m	*nav nepieciešama*	–
17.	DB6948	Griškānu pagasts, Sprūževa, z.v. "SIA "Sprūževa M" 2"	78560040277	10 m	*nav nepieciešama*	415 – 505 m
18.	DB13749	Griškānu pagasts, SIA "Sprūževa M" 2	78560010399	10 m	*nav nepieciešama*	425 m
19.	DB14764	Griškānu pagasts, Janopole, "Janopoles laukums"	78560060264	10 m	*nav nepieciešama*	439 m
20.	DB12338	Feimaņu pagasts, Feimaņi, z.v. "Krāces"	78520060015	10 m	*nav nepieciešama*	424 m

Nr. p. k.	LVĢMC DB numurs	Adrese / atrašanās vieta	Zemes vienības kadastra apzīmējums	Aizsargjoslas platums		
				Stingrā režīma aizsargjosla	Bakterioloģiskā režīma aizsargjosla	Ķīmiskā aizsargjosla
21.	DB25897	Ilzeskalna pagasts, Ilzeskalns, z.v. "Ilzeskalna pagasta padomes nekust. īpaš."	78580050282	10 m	*nav nepieciešama*	487 m
22.	DB11920	Kantinieku pagasts, Liuža, "Ūdenstornis"	78600060257	10 m	15 m	345 – 495 m
23.	DB13957	Kantinieku pagasts, Liuža, "Ūdenstornis"	78600060257	10 m	*nav nepieciešama*	502 m
24.	DB13963	Kaunatas pagasts, Kaunata, Rāznas iela 42	78620050265	10 m	*nav nepieciešama*	530 m
25.	DB13965	Kaunatas pagasts, Dubuļi	78620120403	10 m	*nav nepieciešama*	450 m
26.	DB25281	Lendžu pagasts, Lendži, Skolas iela 2	78660030263	10 m	*nav nepieciešama*	884 m
27.	DB6875	Lūznavas pagasts, Vertukšne, Centrālā iela 1	78680010097	10 m	*nav nepieciešama*	41 m
28.	DB6786	Lūznavas pagasts, Lūznava, z.v. "Aka artez."	78680020083	10 m	*nav nepieciešama*	390 – 1100 m
29.	DB13966	Lūznavas pagasts, Veczosna, "Rāzna LNRC"	78680040294	10 m	*nav nepieciešama*	359 m
30.	DB13967	Lūznavas pagasts, Veczosna, "Rāzna LNRC"	78680040294	10 m	*nav nepieciešama*	361 m
31.	DB14006	Lūznavas pagasts, Zosna, Dārzu iela 9	78680060096	10 m	*nav nepieciešama*	43 m
32.	DB7047	Maltas pagasts, Malta, Lauku iela 10A	78700031387	10 m	*nav nepieciešama*	280 m
33.	DB14273	Mākoņkalna pagasts, Lipuški, Līgo iela 4	78720080488	10 m	*nav nepieciešama*	310 – 720 m
34.	DB14644	Mākoņkalna pagasts, Lipuški, Līgo iela 4	78720080488	10 m	*nav nepieciešama*	321 – 362 m
35.	DB6777	Nagļu pagasts, Nagļi, "Ūdensapgāde"	78740050176	30 m	75 m	670 m
36.	DB13971	Nagļu pagasts, Nagļi, z.v. "Ūdensapgāde"	78740050070	30 m	*nav nepieciešama*	374 m
37.	DB13942	Nautrēnu pagasts, Rogovka, "Sūkņu stacija"	68760060362	10 m	*nav nepieciešama*	295 m
38.	DB13943	Nautrēnu pagasts, Dekteri, z.v. "Ūdenstoņi"	68740030315	10 m	32 m	232 m
39.	DB11942	Ozolaines pagasts, Ritiņi, z.v. "Pašvaldībai piekritīgā zeme"	78760012650	10 m	*nav nepieciešama*	376 m
40.	DB14227	Ozolaines pagasts, Bekši	78760060431	10 m	*nav nepieciešama*	455 m
41.	DB14342	Ozolaines pagasts, Bekši, "Zariņš"	78760060247	10 m	*nav nepieciešama*	455 m
42.	DB14482	Ozolaines pagasts	78760012400	10 m	*nav nepieciešama*	376 m
43.	DB14251	Ozolmuižas pagasts, Ozolmuiža, z.v. "Ozolmuiža"	78780020355	30 m	*nav nepieciešama*	335 m
44.	DB7045	Pušas pagasts, Puša, "Ūdenstornis"	78800040284	10 m	40 m	555 m
45.	DB7046	Pušas pagasts, Puša, Parka iela 1	78800040358	10 m	*nav nepieciešama*	230 m
46.	DB13401	Rikavas pagasts, Rikava, Jaunības iela 21A	78820070535	30 – 50 m	*nav nepieciešama*	1175 m

Nr. p. k.	LVĢMC DB numurs	Adrese / atrašanās vieta	Zemes vienības kadastra apzīmējums	Aizsargjoslas platums		
				Stingrā režīma aizsargjosla	Bakterioloģiskā režīma aizsargjosla	Ķīmiskā aizsargjosla
47.	DB12666	Sakstagala pagasts, Ciskādi, z.v. "Ūdenssaimniecība"	78860060716	10 m	*nav nepieciešama*	376 m
48.	DB13972	Sakstagala pagasts, Uļjanova, "Artēziskā aka"	78860020516	10 m	95 m	215 m
49.	DB14228	Sakstagala pagasts, Sakstagals	78860030551	10 m	*nav nepieciešama*	228 m
50.	DB6782	Silmalas pagasts, Vecružina, Ezera iela 9A	78880040219	10 m	*nav nepieciešama*	560 m
51.	DB6784	Silmalas pagasts, Vecružina, Ezera iela 9A	78880040219	10 m	*nav nepieciešama*	490 m
52.	DB7552	Silmalas pagasts, Tiskādi, Bērzu iela 10	78880030241	10 m	*nav nepieciešama*	644 m
53.	DB13950	Silmalas pagasts, Kruki, "Ūdensapgādes urbums Kruki"	78880070321	30 m	*nav nepieciešama*	420 m
54.	DB14123	Silmalas pagasts, Gornica, "Ūdenstornis"	78880140381	10 m	45 m	200 m
55.	DB14125	Silmalas pagasts, Rogoviki-Štikāni, Preiļu iela 9	78880120350	20 m	*nav nepieciešama*	400 m
56.	DB24848	Silmalas pagasts, Gornica, "Ūdensapgādes tornis-Gorņica"	78880140289	10 m	*nav nepieciešama*	201 m
57.	DB7044	Sokolku pagasts, Skudnovka, "Artēziskais urbums"	78900040216	10 m	65 m	500 m
58.	DB24812	Sokolku pagasts, Strupļi, "Ūdenstornis"	78900030225	15 m	65 m	440 m
59.	DB13951	Stoļerovas pagasts, Stoļerova, Baznīcas iela 3A	78920020343	10 m	*nav nepieciešama*	145 – 420 m
60.	DB13952	Stoļerovas pagasts, Rosica, Torņa iela 1A	78920030107	10 m	*nav nepieciešama*	90 – 500 m
61.	DB7062	Strūžānu pagasts, Strūžāni, "Tīrā ūdens rezervuārs"	78940020423	50 m	145 m	290 m
62.	DB7063	Strūžānu pagasts, Strūžāni, "Tīrā ūdens rezervuārs"	78940020423	30 m	*nav nepieciešama*	235 – 925 m
63.	DB7029	Vērēmu pagasts, Sondori-Škeņeva, "Katlu māja"	78960040349	10 m	*nav nepieciešama*	780 m
64.	DB12544	Vērēmu pagasts, Iugulova, "Makašānu amatu vidusskola"	78960030200	10 m	*nav nepieciešama*	577 m
65.	DB14121	Vērēmu pagasts, Adamova, "Ūdenstornis"	78960050514	10 m	*nav nepieciešama*	815 m
66.	DB14263	Vērēmu pagasts, Sondori-Škeņeva, "Katlu māja"	78960040349	10 m	*nav nepieciešama*	1006 m

Nr. p. k.	LVĢMC DB numurs	Adrese / atrašanās vieta	Zemes vienības kadastra apzīmējums	Aizsargjoslas platums		
				Stingrā režīma aizsargjosla	Bakterioloģiskā režīma aizsargjosla	Ķīmiskā aizsargjosla
67.	DB11678	Viļānu pagasts, Radopole, z.v. "Ūdens"	78980090501	20 m	*nav nepieciešama*	515 m
68.	DB13987	Viļānu pagasts, Jaunviļāni, "Ežziedes"	78980040161	10 m	*nav nepieciešama*	770 m
69.	DB24159	Viļānu pagasts, Lauzinieki, "Koloski"	78980040041	10 – 30 m	*nav nepieciešama*	121 m

Pazemes ūdens atradnes un to aizsargjoslas

Nr. p. k.	PŪA nosaukums	LVĢMC DB numurs	Adrese / atrašanās vieta	Zemes vienības kadastra apzīmējums	Aizsargjoslas platums		
					Stingrā režīma aizsargjosla	Bakterioloģiskā režīma aizsargjosla	Ķīmiskā aizsargjosla
1.	PŪA "Letki"	DB23633	Ilzeskalna pagasts, Ļetki, "Lielauce"	78580050044	10 m	*nav nepieciešama*	388,28 ha
2.	PŪA "Malta"	DB7027	Maltas pagasts, Malta	78700031294	10 m	*nav nepieciešama*	174 ha
		DB7028			10 m	*nav nepieciešama*	
3.	PŪA "Rēzekne"	DB21843	Griškānu pagasts, Lielie Dreizi, z.v. "Ūdensapgāde"	78560010372	10 – 30 m	*nav nepieciešama*	4764 ha
		DB21844	Griškānu pagasts, z.v. "Ūdensapgāde"	78560010376	10 – 30 m	*nav nepieciešama*	
		DB21845	Griškānu pagasts, z.v. "Ūdensapgāde"	78560010373	10 – 30 m	*nav nepieciešama*	
		DB21846	Griškānu pagasts, z.v. "Ūdensapgāde"	78560010374	10 – 30 m	*nav nepieciešama*	
4.	PŪA "Viļāni"	DB13980	Viļāni, Ceriņu iela 25B	78170040593	15 – 30 m	0,32 ha	67 ha
		DB13981			15 – 30 m	0,32 ha	
		DB14779			15 – 30 m	0,32 ha	
5.	PŪA "Varakļāni"	DB14662	Madonas novads, Varakļāni, Rēzeknes iela 1A	70170010598	10 m	*nav nepieciešama*	176 ha (skar Rēzeknes novada teritoriju)
		DB14663			10 m	*nav nepieciešama*	

10. PIELIKUMS. Notekūdeņu attīrīšanas ietaises

Notekūdeņu attīrīšanas ietaišu saraksts un to aizsargjoslas

Nr. p. k.	Notekūdeņu attīrīšanas ietaise	Adrese / atrašanās vieta	Zemes vienības kadastra apzīmējums	Sanitārās aizsargjoslas platums
1.	Audriņu ciema notekūdeņu attīrīšanas iekārtas BIO-200	Audriņu pagasts, Audriņi, "Attīrīšanas iekārtas"	78420040209	200 m
2.	Rēzeknes pilsētas bioloģiskās notekūdeņu attīrīšanas iekārtas	Audriņu pagasts, Greivuļi, "Attīrīšanas iekārtas"	78420050303	200 m
3.	Bērzgales ciema notekūdeņu attīrīšanas iekārtas BB-75	Bērzgales pagasts, Bērzgale, "Attīrīšanas iekārtas"	78440020390	200 m
4.	Čornajas ciema notekūdeņu attīrīšanas iekārtas „BIO M – 22,5x2"	Čornajas pagasts	78460070441	200 m
5.	Ratnieku ciema notekūdeņu attīrīšanas iekārtas „BIO M – 30x2"	Čornajas pagasts, Ratnieki, Komunālu iela 6 (z.v. "Ratnieku attīrīšanas iekārtas")	78460030334	200 m
6.	Dekšāres ciema notekūdeņu attīrīšanai iekārtas BIO KRD – 40	Dekšāres pagasts, Dekšāres, z.v. "Ūdeņi"	78480060432	200 m
7.	Dricānu ciema notekūdeņu attīrīšanas iekārtas „BIO 200"	Dricānu pagasts, Kūzmi, "Attīrīšanas iekārtas"	78500050302	200 m
8.	Piļcines notekūdeņu attīrīšanas iekārtas ASD PCK	Dricānu pagasts, Piļcine, "Pilcenes mājas"	78500070317	50 m
9.	Feimaņu ciema notekūdeņu attīrīšanas iekārtas „BIO M-50"	Feimaņu pagasts, Feimaņi, z.v. "Krāces"	78520060014	50 m
10.	Gaigalavas ciema notekūdeņu attīrīšanas iekārtas „BIO - 100"	Gaigalavas pagasts, Gaigalava, "Attīrīšanas iekārtas"	78540050198	200 m
11.	Greiškānu ciema notekūdeņu attīrīšanas iekārtas „BioPurit 15"	Griškānu pagasts, Greiškāni	78560011325	2 m (grafiskajā daļā netiek attēlota)
12.	Janopoles ciema notekūdeņu attīrīšanas iekārtas BIO DRY-S 30	Griškānu pagasts, Janopole, "Janopoles attīrīšanas iekārtas" (z.v. "Pagasta attīrīšanas iekārtas"	78560060463	50 m
13.	Sprūževas ciema notekūdeņu attīrīšanas iekārtas „BIO 200"	Griškānu pagasts, "Sprūževas attīrīšanas iekārtas, (z.v. "Pagasta attīrīšanas iekārtas")	78560040247	200 m
14.	Valsts akciju sabiedrības "Latvijas Valsts radio un televīzijas centrs" notekūdeņu attīrīšanas iekārtas	Griškānu pagasts, Ignašāni	78560010368	50 m

Nr. p. k.	Notekūdeņu attīrīšanas ietaise	Adrese / atrašanās vieta	Zemes vienības kadastra apzīmējums	Sanitārās aizsargjoslas platums
15.	Ilzeskalna ciema notekūdeņu attīrīšanas iekārtas „BioDRY-S-50”	Ilzeskalna pagasts, Ilzeskalns, z.v. “Ilzeskalna pagasta padomes nekust. īpaš.”	78580050281	200 m
16.	Liužas ciema notekūdeņu attīrīšanas iekārtas BIO M-50	Kantinieku pagasts, Liuža, “Attīrīšanas iekārtas”	78600060186	50 m
17.	Dubuļu ciema notekūdeņu attīrīšanas iekārtas BCTS 30	Kaunatas pagasts, Dubuļi, Ķiršu iela 8	78620120035	200 m
18.	Kaunatas ciema notekūdeņu attīrīšanas iekārtas BIO M-83	Kaunatas pagasts, Kaunata	78620050153	200 m
19.	Piensaimniecības kooperatīvās sabiedrības “Kaunata” notekūdeņu attīrīšanas iekārtas	Kaunatas pagasts, Rogs, “Kaunata PKS”	78620010361	50 m
20.	Lendžu ciema notekūdeņu attīrīšanas iekārtās BIO M-35	Lendžu pagasts, Lendži, z.v. “Aka”	78660030264	100 m
21.	Lūznavas ciema notekūdeņu attīrīšanas iekārtas BCTS	Lūznavas pagasts, Lūznava, “Attīrīšanas iekārtas”	78680020402	200 m
22.	SIA “Rehabilitācijas centra “Rāzna”” notekūdeņu attīrīšanas iekārtas	Lūznavas pagasts, Veczosna, Mediķu iela 2a(z.v. “Rāzna LNRC”	78680040294	200 m
23.	Maltas ciema notekūdeņu attīrīšanas iekārtas „BIO 200”	Maltas pagasts, Malta, Franča Trasūna iela 45	78700031220	200 m
24.	Rozentovas (Maltas) notekūdeņu attīrīšanas iekārtas „BIO 200”	Maltas pagasts, Malta, “Rozentovas notekas”	78700031332	200 m
25.	Maltas speciālās internātpamatskolas notekūdeņu attīrīšanas iekārtas BB-30	Maltas pagasts, Malta, Rozentovas iela 9	78700030668	50 m
26.	Lipušku ciema notekūdeņu attīrīšanas iekārtas „BIO M-50”	Mākoņkalna pagasts, Lipuški, Baznīcas iela 2	78720080002	50 m
27.	Nagļu ciema notekūdeņu attīrīšanas iekārtas BIO M-65	Nagļu pagasts, Nagļi, “Sieti”, (z.v. “Attīrīšanas iekārtas”	78740050299	200 m
28.	Nagļu ciema notekūdeņu attīrīšanas iekārtas Micro Fast CE 175	Nagļu pagasts, “Aļģes”, (z.v. Attīrīšanas iekārtas)	78740050288	200 m
29.	Rogovkas ciema notekūdeņu attīrīšanas iekārtas BIO EKO 75-50/60	Nautrēnu pagasts, “Baktērijas” (z.v. “Ūdenstorņi”	68760060161	100 m
30.	Bekšu ciema notekūdeņu attīrīšanas iekārtas BIO-200	Ozolaines pagasts, z.v. “Pašvaldībai piekrītīgā zeme”	78760060576	200 m
31.	Liepu pamatskolas notekūdeņu attīrīšanas iekārtas ASD PCK 2,0-20	Ozolaines pagasts, Laizāni, “Skaliņi”	78760050090	50 m

Nr. p. k.	Notekūdeņu attīrīšanas ietaise	Adrese / atrašanās vieta	Zemes vienības kadastra apzīmējums	Sanitārās aizsargjoslas platums
32.	SIA "LEAX Rēzeknes RSEZ notekūdeņu attīrīšanas iekārtas	Ozolaines pagasts, Tēviņi, "Tēviņi"	78760012337	100 m un 50 m
33.	Tēviņu notekūdeņu attīrīšanas iekārtas BIO 400	Ozolaines pagasts, Tēviņi, z.v. "Lazdukalns 7"	78760012603	*notekūdeņu attīrīšanas iekārtas pamestas/nedarbojas*
34.	SIA "ALAAS" notekūdeņu attīrīšanas iekārtas	Ozolaines pagasts, "Križevniki-2"	78760060324	50 m
35.	Ozolmuižas ciema notekūdeņu attīrīšanas iekārtas BIO II 300	Ozolmuižas pagasts, Ozolmuiža, "Attīrīšanas iekārtas"	78780020386	200 m
36.	Pušas ciema notekūdeņu attīrīšanas iekārtas BioDRY-S-80	Pušas pagasts, Puša, "Attīrīšanas iekārtas"	78800040282	200 m
37.	Rikavas ciema notekūdeņu attīrīšanas iekārtas	Rikavas pagasts, Rikava, "Ganību ceļš 1"	78820070306	200 m
38.	Ciskādu ciema notekūdeņu attīrīšanas iekārtas ASD PC 50	Sakstagala pagasts, Ciskādi, z.v. "Pirmie Vītoli"	78860060593	50 m
39.	Sakstagala ciema notekūdeņu attīrīšanas iekārtas EKO BIO – 35	Sakstagala pagasts, Sakstagals, Skolas iela 13 (z.v. "Sakstagala pamatskola"	78860030430	50 m
40.	Uļjanovas ciema notekūdeņu attīrīšanas iekārtas BIO M 50	Sakstagala pagasts, Uļjanova, "Attīrīšanas iekārtas"	78860020480	200 m
41.	Gornicas ciema notekūdeņu attīrīšanas iekārtas „BIO 160"	Silmalas pagasts, "Centra attīrīšanas iekārtas"	78880140440	200 m
42.	Kruku ciema notekūdeņu attīrīšanas iekārtas BIO 200	Silmalas pagasts, Kruki, "Kruku attīrīšanas iekārtas"	78880070319	50 m
43.	Štikānu ciema notekūdeņu attīrīšanas iekārtas BIO 100	Silmalas pagasts, Rogoviki-Štikāni, "Štikānu attīrīšanas iekārtas"	78880120280	200 m
44.	Vecružinas ciema notekūdeņu attīrīšanas iekārtas BIO 200	Silmalas pagasts, "Ružinas attīrīšanas iekārtas"	78880040300	200 m
45.	Strupļu ciema notekūdeņu attīrīšanas iekārtas BIO 200	Sokolku pagasts, Vecmurāni, "Attīrīšanas iekārtas"	78900030286	200 m
46.	Skudnovkas mehāniskās notekūdeņu attīrīšanas iekārtas	Sokolku pagasts, Skudnovka, "Dilmaņu pamatskola"	78900040218	50 m
47.	Stoļerovas ciema notekūdeņu attīrīšanas iekārtas „BIO 200"	Stoļerovas pagasts, "Attīrīšanas iekārtas"	78920020110	200 m
48.	Strūžānu ciema otekūdeņu attīrīšanas iekārtas "BIO 400"	Strūžānu pagasts, Strūžāni, "Galdniecība" (z.v. "Notekūdeņu savākšanas aizsargzona"	78940020389	100 m

Nr. p. k.	Notekūdeņu attīrīšanas ietaise	Adrese / atrašanās vieta	Zemes vienības kadastra apzīmējums	Sanitārās aizsargjoslas platums
49.	Adamovas ciema notekūdeņu attīrīšanas iekārtas BIO 50	Vērēmu pagasts, z.v. "BIO-50"	78960050533	200 m
50.	Iugulovas ciema notekūdeņu attīrīšanas iekārtas BIO M-10	Vērēmu pagasts, Iugulova, "Zvaniņi"	78960030201	50 m
51.	Sondoru ciema notekūdeņu attīrīšanas iekārtas BIO-200	Vērēmu pagasts, "Attīrīšanas iekārtas"	78960040350	200 m
52.	VAS "Latvijas dzelzceļš" Rēzeknes stacija Rēzekne II un Rēzeknes II pieņemšanas un nosūtīšanas parka "A" notekūdeņu attīrīšanas iekārtas "ASD PC2.0-20"	Vērēmu pagasts, Ratinīki	78960070243	nav nepieciešama
53.	Sia RKF "NOOK, LTD" notekūdeņu attīrīšanas iekārtas „ASD B 2.0 – 20"	Vērēmu pagasts, Ratinīki, "Vientuļnieki"	78960070135	100 m
54.	Jaunviļānu ciema notekūdeņu attīrīšanas iekārtas "BIO-2700"	Viļānu pagasts, "Jaunviļānu attīrīšanas iekārtas" (z.v. "Sūkņu stacija"	78980040257	200 m
55.	Radopoles ciema notekūdeņu attīrīšanas iekārtas "BIO 100"	Viļānu pagasts, "Radopoles attīrīšanas iekārtas"	78980090418	200 m
56.	SIA "SILGALI-I" notekūdeņu attīrīšanas iekārtas FLUIDO BIO II 35	Viļānu pagasts, Malta, "Pie Kaupra"	78980030356	50 m

11. PIELIKUMS. Atkritumu izgāztuves un poligoni

Atkritumu izgāztuvju un poligonu saraksts

Nr. p. k.	Atkritumu izgāztuves/ poligona nosaukums	Adrese	Zemes vienības kadastra apzīmējums	Slēgšanas gads	Rekultivācijas gads	Monitoringa veikšanas ilgums pēc izgāztuves rekultivācijas (līdz kuram gadam jāveic monitorings)	Piesārņotās/ potenciāli piesārņotā vietas numurs	Sanitārās aizsargjoslas platums
1.	Sadzīves atkritumu apglabāšanas poligons "Križevņiki"	Ozolaines pagasts, "Križevņiki 2"	78760060324	–	–	–	–	100 m
2.	Atkritumu izgāztuve "Silinieki"	Audriņu pagasts, Silinīki	78420040486	–	–	–	2729 (78428/3502)	–
3.	Atkritumu izgāztuve "Peismola"	Dekšāres pagasts, Peismola, z.v. "Izgāztuve"	78480050250	–	–	–	2740 (78488/3513)	–
4.	Atkritumu izgāztuve "Leperi"	Feimaņu pagasts, Leperi	78520060341	–	–	–	2743 (78528/3515)	–
5.	Atkritumu izgāztuve "Tuči"	Griškānu pagasts, z.v. "Smilškolns"	78560060132	–	–	–	2849 (78568/3521)	–
6.	Atkritumu izgāztuve "Lāčukalns"	Kaunatas pagasts	78620060082	–	–	–	2754 (78628/3525)	–
7.	Atkritumu izgāztuve Širinos	Kaunatas pagasts, Širini, z.v. "Karjers"	78620120447	–	–	–	2756 (78628/3527)	–
8.	Atkritumu izgāztuve "Novoselki"	Lendžu pagasts, Novoselki	78660020154	–	–	–	2760 (78668/3530)	–
9.	Atkritumu izgāztuve "Mostovaja" (Maltas atkritumu izgāztuve)	Lūznavas pagasts, z.v. "Izgāztuve (Maltas)"	78680010095	2006. gads	2006. gads	20 gadi (līdz 2026. gadam)	2763 (78688/3533)	100 m
10.	Nelegāla atkritumu izgāztuve	Lūznavas pagasts, z.v. "Bērzi – 2"	78680010666	–	–	–	2764 (78688/3534)	–
11.	Atkritumu izgāztuve "Rukmaņi"	Mākoņkalna pagasts	78720070134	–	–	–	2770 (78728/3536)	–

Nr. p. k.	Atkritumu izgāztuves/ poligona nosaukums	Adrese	Zemes vienības kadastra apzīmējums	Slēgšanas gads	Rekultivācijas gads	Monitoringa veikšanas ilgums pēc izgāztuves rekultivācijas (līdz kuram gadam jāveic monitorings)	Piesārņotās/ potenciāli piesārņotā vietas numurs	Sanitārās aizsargjoslas platums
12.	Atkritumu izgāztuve "Sārņi"	Nautrēnu pagasts	68740050253	–	–	–	2773 (78758/3540)	–
13.	Pilsētas izgāztuve "Ritiņi"	Ozolaines pagasts, Ritiņi	78760012387	2008. gads	2008. gads	20 gadi (līdz 2028. gadam)	2778 (78768/732)	100 m
14.	Mihalku atkritumu izgāztuve	Rikavas pagasts	78820070363	–	–	–	2808 (78828/3550)	–
15.	Skujaunieku atkritumu izgāztuve	Rikavas pagasts, z.v. “Sargi”	78980020204	–	–	–	2812 (78828/3554)	–
16.	Gorkas atkritumu izgāztuve	Sakstagala pagasts, “Izgāztuve”	78860060494	–	–	–	2818 (78868/3560)	–
17.	Sakstagala atkritumu izgāztuve	Sakstagala pagasts	78860030483	–	–	–	2821 (78868/3563)	–
18.	Izgāztuve pie Strupļiem	Sokolku pagasts, Strupļi, “Strupļi”	78900030150	–	–	–	962 (3569/3569)	–
19.	Atkritumu izgāztuve "Vecmurāni"	Sokolku pagasts, z.v. “Izgāztuve” un “Edem”	78900030109, 78900010037	–	–	–	2837 (78908/3568)	–
20.	Atkritumu izgāztuve	Stoļerovas pagasts, z.v. “Stoļerovas meži” un ” Karjers "Viši"”	78920040101, 78920040092	–	–	–	2839 (78928/3571)	–
21.	Nesankcionēta izgāztuve	Viļāni, Latgales iela 3B	78170030023	–	–	–	78517/3594	–

12. PIELIKUMS. Degvielas un automobiļu gāzes uzpildes stacijas

Degvielas un automobiļu gāzes uzpildes stacijas (darbojās 2025. gadā) un to aizsargjoslas

Nr. p. k.	Uzpildes stacija	Uzņēmums	Adrese	Zemes vienības kadastra apzīmējums	Degviela	Drošības aizsargjoslas platums	Automobiļu gāze	Drošības aizsargjoslas platums
1.	Viada Audriņi	AS "VIADA Baltija"	Audriņu pagasts, Audriņi, "Eskada"	78420040259	Jā	25 m	–	–
2.	Viada Rēzekne 4	AS "VIADA Baltija"	Griškānu pagasts, Jaunie Čači	78560030006	Jā	25 m	–	–
3.	Viada Malta	AS "VIADA Baltija"	Lūznavas pagasts, "Maltas uzpildes stacija"	78680010154	Jā	25 m	–	–
4.	Viada Rēzekne 3	AS "VIADA Baltija"	Ozolaines pagasts, "Zakutajevo"	78760012275	Jā	25 m	–	–
5.	Greivuļu DUS	*SIA "CrossChem"*	Vēremu pagasts, Greivuļi, "Kļovi 1"	78960020004	Jā	25 m	–	–
6.	Viada Viļāni	AS "VIADA Baltija"	Viļāni, Rīgas iela 52	78170020102	Jā	25 m	Jā	25 m

13. PIELIKUMS. Piesārņotās un potenciāli piesārņotās vietas

Piesārņotās vietas

Nr. p. k.	Numurs (pēc PVPS mājaslapa)	Reģistrācijas numurs (LVĢMC datubāze)	Nosaukums	Adrese / atrašanās vieta	Zemes vienības kadastra apzīmējums	Piesārņotās vietas tips
1.	2765	78688/3535	Vertukšņu degvielas uzpildes stacija	Lūznavas pagasts, Vertukšne, Varšavas iela 10	78680010098	DUS (GUS)

Potenciāli piesārņotās vietas

Nr. p. k.	Numurs (pēc PVPS mājaslapa)	Reģistrācijas numurs (LVĢMC datubāze)	Nosaukums	Adrese / atrašanās vieta	Zemes vienības kadastra apzīmējums	Piesārņotās vietas tips
1.	2727	78428/3500	DUS "Avin"	Audriņu pagasts, Audriņi, “Eskāda”	78420040259	DUS (GUS)
2.	2728	78428/3501	Dzīvnieku kapsēta	Audriņu pagasts, Silinīki, z.v. “Kupāni”	78420040062	Lopu kapsētas
3.	2729	78428/3502	Atkritumu izgāztuve "Silinieki"	Audriņu pagasts, Silinīki	78420040486	Vecas atkritumu izgāztuves
4.	2730	78448/3503	Naftas bāze	Bērzgales pagasts, Bērzgale, z.v. “M.T.S”	78440020361	Naftas bāzes
5.	2731	78448/3504	Bijusī minerālmēslu glabātuve	Bērzgales pagasts, Marientāle, “Bērzgales koks”	78440030256	Minerālmēslu un pesticīdu glabātavas
6.	2732	78448/3505	Bijusī pesticīdu un amonjaka glabātuve	Bērzgales pagasts, Marientāle, z.v. ”Bērzkalne 2”	78440030243	Minerālmēslu un pesticīdu glabātavas
7.	2733	78468/3506	Darbnīcas	Čornajas pagasts, Čornaja, ”Mehāniskās darbnīcas”	78460070369	Tirdzniecības objekti
8.	2734	78468/3507	Pesticīdu un minerālmēslu noliktava	Čornajas pagasts, Čornaja, ”Mašīnu noliktava”	78460070053	Minerālmēslu un pesticīdu glabātavas
9.	2737	78468/3510	Pesticīdu un minerālmēslu noliktava	Čornajas pagasts, “Rosme”	78460070364	Minerālmēslu un pesticīdu glabātavas
10.	2738	78468/3511	Šķidro minerālmēslu uzglabāšanas muca	Čornajas pagasts, Žogotas, “Molakolns”	78460060022	Minerālmēslu un pesticīdu glabātavas
11.	2739	78468/3512	Lopu kapsēta	Čornajas pagasts, z.v. “Ezeri”	78460030188	Lopu kapsētas

Nr. p. k.	Numurs (pēc PVPS mājaslapa)	Reģistrācijas numurs (LVĢMC datubāze)	Nosaukums	Adrese / atrašanās vieta	Zemes vienības kadastra apzīmējums	Piesārņotās vietas tips
12.	2740	78488/3513	Atkritumu izgāztuve Peismola	Dekšāres pagasts, Peismola, z.v. ”Izgāztuve”	78480050250	Vecas atkritumu izgāztuves
13.	2741	78488/3514	Ķimikāliju noliktava	Dekšāres pagasts, z.v. “Klajumi”	78480050129	Minerālmēslu un pesticīdu glabātavas
14.	2743	78528/3515	Atkritumu izgāztuve "Leperi"	Feimaņu pagasts, Leperi	78520060341	Vecas atkritumu izgāztuves
15.	2744	78528/3516	DUS "Malta"	Feimaņu pagasts, Feimaņi, z.v. “Krāces”	78520060015	DUS (GUS)
16.	2745	78528/3517	Dzīvnieku kapsēta	Feimaņu pagasts, Kancāni, z.v. ”Catlakši”	78520030063	Lopu kapsētas
17.	2746	78568/3518	SIA "Sprūževa" DUS	Griškānu pagasts, Sprūževa, z.v. “SIA "Sprūževa M" 2”	78560040152	DUS (GUS)
18.	2747	78568/3519	Pesticīdu un minerālmēslu noliktava	Griškānu pagasts, z.v. “Sprūževa 16M”	78560040090	Minerālmēslu un pesticīdu glabātavas
19.	2748	78568/3520	Šķidro un sauso minerālmēslu glabāšanas laukums	Griškānu pagasts, z.v. “Silavišķi 7”	78560060041	Minerālmēslu un pesticīdu glabātavas
20.	2849	78568/3521	Atkritumu izgāztuve "Tuči"	Griškānu pagasts, z.v. “Smilškolns”	78560060132	Vecas atkritumu izgāztuves
21.	2751	78608/3522	Ferma Leimaņu ciemā	Kantinieku pagasts, Leimaņi	78600060283, 78600060373	Fermas
22.	2752	78608/3523	Bijušās darbnīcas	Kantinieku pagasts, Liuža, ”Janulāni”	78600060362	Tirdzniecības objekti
23.	2753	78628/3524	Bijusī DUS	Kaunatas pagasts, z.v. “Artek”	78620010002	DUS (GUS)
24.	2754	78628/3525	Atkritumu izgāztuve "Lāčukalns"	Kaunatas pagasts	78620060082	Vecas atkritumu izgāztuves
25.	2755	78628/3526	Bijusī DUS	Kaunatas pagasts, Dubuļi	78620120019	DUS (GUS)
26.	2756	78628/3527	Atkritumu izgāztuve Širinos	Kaunatas pagasts, Širini, z.v. ”Karjers”	78620120447	Vecas atkritumu izgāztuves
27.	2758	78668/3528	Bijusī DUS un degvielas glabāšanas vieta	Lendžu pagasts, Suņova, z.v. “Pirmās darbnīcas”	78660030161	DUS (GUS)
28.	2759	78668/3529	Bijusī DUS un degvielas glabātuve	Lendžu pagasts, Sarkaņi, “Raudavas”	78660050078	DUS (GUS)

Nr. p. k.	Numurs (pēc PVPS mājaslapa)	Reģistrācijas numurs (LVĢMC datubāze)	Nosaukums	Adrese / atrašanās vieta	Zemes vienības kadastra apzīmējums	Piesārņotās vietas tips
29.	2760	78668/3530	Atkritumu izgāztuve "Novoselki"	Lendžu pagasts, Novoselki	78660020154	Vecas atkritumu izgāztuves
30.	2761	78688/3531	Ļadu DUS	Lūznavas pagasts	78680020084	DUS (GUS)
31.	2762	78688/3532	Katlu māja Lūznavā	Lūznavas pagasts, Lūznava, Rāznas iela 8	78680020074	Katlu mājas, koģenerācijas stacijas
32.	2763	78688/3533	Maltas atkritumu izgāztuve	Lūznavas pagasts, z.v. “Izgāztuve (Maltas)”	78680010095	Vecas atkritumu izgāztuves
33.	2764	78688/3534	Nelegāla atkritumu izgāztuve	Lūznavas pagasts, z.v. “Bērzi – 2”	78680010666	Vecas atkritumu izgāztuves
34.	2766	78708/3538	Koksnes atkritumu izgāztuve	Maltas pagasts	78700070192	Kokapstrādes rūpn.
35.	2767	78708/3539	Bijusī DUS SIA "Garkalne"	Maltas pagasts, Malta, Lauku iela 4A	78700031341	DUS (GUS)
36.	2768	78708/4458	SIA “ELKS PLUS”, kokapstrādes cehs	Maltas pagasts, Malta, 1. Maija 103A un ”Lapsiņas”	78700030608, 78680010548	Kokapstrādes rūpn.
37.	2769	78708/4552	SIA Sakarnieks, kokzāģētava	Maltas pagasts, Malta, Lauku iela 6	78700030596	Kokapstrādes rūpn.
38.	2770	78728/3536	Atkritumu izgāztuve "Rukmaņi"	Mākoņkalna pagasts	78720070134	Vecas atkritumu izgāztuves
39.	2771	78728/3537	DUS Luciškos	Mākoņkalna pagasts, Lipuški, “Smilgas”	78720080411	DUS (GUS)
40.	2772	78748/4747	Akciju sabiedrība „NAGĻI”, Inkubācijas ceha katlu māja, zivjaudzētava	Nagļu pagasts, Nagļi, “Zivju māja”	78740050287	Katlu mājas, koģenerācijas stacijas
41.	2773	78758/3540	Atkritumu izgāztuve "Sārņi"	Nautrēnu pagasts	68740050253	Vecas atkritumu izgāztuves
42.	2774	78758/3541	Bijusī DUS	Nautrēnu pagasts, Žogotas-Rasnupļi, z.v. ”Kalnāji”	68760050355	DUS (GUS)
43.	2775	78768/4327	Asfalta ražotne “Ritiņi”, SIA Komunāls R	Ozolaines pagasts, z.v. “Pūces 1”	78760012558	Minerālrūpniecības objekti
44.	2776	78768/4521	SIA “Rēzeknes meža rūpniecības sabiedrība”	Ozolaines pagasts, Tēviņi, “Tēviņi”	78760012337	Kokapstrādes rūpniecība

Nr. p. k.	Numurs (pēc PVPS mājaslapa)	Reģistrācijas numurs (LVĢMC datubāze)	Nosaukums	Adrese / atrašanās vieta	Zemes vienības kadastra apzīmējums	Piesārņotās vietas tips
45.	2778	78768/732	Pilsētas izgāztuve "Ritiņi"	Ozolaines pagasts, Ritiņi	78760012387	Vecas atkritumu izgāztuves
46.	2779	78768/733	Dzīvnieku kapi (bijušie)	Ozolaines pagasts, z.v. “Akmeņmalā”	78760050156	Lopu kapsētas
47.	2781	78768/735	Bijušās putnu fabrikas rūpnieciskā zona	Ozolaines pagasts, Tēviņi, “Krištofs,”Rūķīši”, “Dikuļi”, “Putni”, “Gailīši”	78760012316, 78760012371, 78760012369, 78760012479, 78760012430, 78760012611, 78760012661, 78760012662	Tirdzniecības objekti
48.	2783	78788/3542	Bijusī DUS	Ozolmuižas pagasts, Ozolmuiža, “Pumpuri”	78780020389	DUS (GUS)
49.	2784	78788/3543	Pesticīdu noliktava	Ozolmuižas pagasts, Ozolmuiža, “Noliktava”	78780020205	Minerālmēslu un pesticīdu glabātavas
50.	2808	78828/3550	Mihalku atkritumu izgāztuve	Rikavas pagasts	78820070363	Vecas atkritumu izgāztuves
51.	2809	78828/3551	Piļiskolna naftas produktu uzpildes vieta	Rikavas pagasts, Piliskolns	78820050190	DUS (GUS)
52.	2811	78828/3553	Rikavas naftas produktu uzpildes stacija	Rikavas pagasts, Rikava	78820070783	DUS (GUS)
53.	2812	78828/3554	Skujaunieku atkritumu izgāztuve	Rikavas pagasts, z.v. “Sargi”	78980020204	Vecas atkritumu izgāztuves
54.	2813	78828/3555	Mihalku cūkkopības komplekss	Rikavas pagasts, Mihalki, z.v. ”Pīlādži-1”	78820070400	Fermas
55.	2814	78828/3556	Marjanovas lopu ferma	Rikavas pagasts	78820030561	Fermas
56.	2815	78828/3557	Piļiskolna ķimikāliju noliktava	Rikavas pagasts, Piliskolns	78820050190	Minerālmēslu un pesticīdu glabātavas
57.	2816	78868/3558	DUS Sakstagals	Sakstagala pagasts, Sakstagals, “Tūbas”	78860030111	DUS (GUS)
58.	2818	78868/3560	Gorkas atkritumu izgāztuve	Sakstagala pagasts, “Izgāztuve”	78860060494	Vecas atkritumu izgāztuves

Nr. p. k.	Numurs (pēc PVPS mājaslapa)	Reģistrācijas numurs (LVĢMC datubāze)	Nosaukums	Adrese / atrašanās vieta	Zemes vienības kadastra apzīmējums	Piesārņotās vietas tips
59.	2819	78868/3561	Ciskādu DUS	Sakstagala pagasts, Ciskādi, “Skaidas”	78860060556	DUS (GUS)
60.	2820	78868/3562	Mortišķu DUS	Sakstagala pagasts, Vorkaļi	78860040347	DUS (GUS)
61.	2821	78868/3563	Sakstagala atkritumu izgāztuve	Sakstagala pagasts	78860030483	Vecas atkritumu izgāztuves
62.	2822	78868/3564	Boriņu pesticīdu noliktava	Sakstagala pagasts, z.v. “Majori”	78860050046	Minerālmēslu un pesticīdu glabātavas
63.	2823	78888/714	Degvielas uzpildes stacija Zuji	Silmalas pagasts, z.v. “Bezdelīgas”	78880080026	DUS (GUS)
64.	2824	78888/721	Herbicīdu noliktava Zuji	Silmalas pagasts, z.v. “Bezdelīgas”	78880080026	Minerālmēslu un pesticīdu glabātavas
65.	2833	78888/730	Degvielas uzpildes stacija	Silmalas pagasts, z.v. “Domna”	78880030081	DUS (GUS)
66.	962	3569/3569	Mehāniskās darbnīcas	Sokolku pagasts, Strupļi, “Strupļi”	78900030150	Vecas atkritumu izgāztuves
67.	2834	78908/3565	K/s "Sokolki-2" DUS	Sokolku pagasts, Strupļi, “Strupļi”	78900030150	DUS (GUS)
68.	2835	78908/3566	Bijusī DUS	Sokolku pagasts	78900040147	DUS (GUS)
69.	2836	78908/3567	Bijusī DUS	Sokolku pag., Rēzeknes nov.	78900050225	DUS (GUS)
70.	2837	78908/3568	Atkritumu izgāztuve "Vecmurāni"	Sokolku pagasts, z.v. “Izgāztuve” un “Edem”	78900030109, 78900010037	Vecas atkritumu izgāztuves
71.	2838	78908/3570	Lopu kapsēta	Sokolku pagasts, z.v. ”Parševkas karjers”	78900010138	Lopu kapsētas
72.	2839	78928/3571	Atkritumu izgāztuve	Stoļerovas pagasts, z.v. “Stoļerovas meži” un ” Karjers "Viši"”	78920040101, 78920040092	Vecas atkritumu izgāztuves
73.	2840	78928/3572	DUS "Stoļerova"	Stoļerovas pagasts, Stoļerova	78920020249	DUS (GUS)
74.	2841	78928/3573	Katlu māja	Stoļerovas pagasts, Sroļerova, Skolas iela 5	78920020255	Katlu mājas, koģenerācijas stacijas
75.	2842	78928/3574	Višu minerālmēslu noliktava	Stoļerovas pagasts, Viši, z.v. ”Purenes”	78920040022	Minerālmēslu un pesticīdu glabātavas
76.	2843	78928/3575	Bijusī pesticīdu noliktava	Stoļerovas pagasts, Rosica, “Stoļerova 2”	78920030141	Minerālmēslu un pesticīdu glabātavas
77.	2844	78968/3546	Noliktavu zona	Vērēmu pagasts, Vientuļnieki”	78960070135	Noliktavas

Nr. p. k.	Numurs (pēc PVPS mājaslapa)	Reģistrācijas numurs (LVĢMC datubāze)	Nosaukums	Adrese / atrašanās vieta	Zemes vienības kadastra apzīmējums	Piesārņotās vietas tips
78.	2845	78968/3547	Materiālu rezervju noliktavu zona	Vērēmu pagasts, Meļņova, z.v. ”Meļņeva”	78960070225	Noliktavas
79.	2846	78968/3576	Degvielas glabātuve un DUS	Vērēmu pagasts, Sondori-Škeņeva, “Uguntiņas”	78960040078	DUS (GUS)
80.	2847	78968/3577	Katlu māja	Vērēmu pagasts, Vecborisova, ”Latgales rozes”	78960060153	Katlu mājas, koģenerācijas stacijas
81.	2848	78968/4270	SIA Nook ltd, Ražošanas komercfirma	Vērēmu pagasts, Ratinīki, Noliktavu iela 10	78960070054	Metālapstrādes objekti
82.	2849	78968/4342	SIA būvfirma “CEĻI UN TILTI”, asfaltbetona rūpnīcas “Burzava”	Vērēmu pagasts, Djogi, z.v. “Ceļi un tilti SIA”	78960030193	Minerālrūpniecības objekti
83.	2850	78968/4427	RSEZ SIA "VEREMS"	Vērēmu pagasts, z.v. “SIA "Verems"”	78960050625	Kokapstrādes rūpnīca
84.	2717	78175/3885	Bijusī "Rēzeknes agroķīmijas" pesticīdu noliktava	Viļāni, Stacijas iela 1A	78170020163	Minerālmēslu un pesticīdu glabātavas
85.	2719	78175/3586	SIA "Latgales ceļi un tilti"	Viļāni, Raiņa iela 41	78170040204	Būvniecības objekti
86.	2720	78175/3589	SIA "Viļānu meliorators" (ter.DUS)	Viļāni, Brīvības iela 44	78170030512	DUS (GUS)
87.	2723	78175/3591	Katlu māja	Viļāni, Mehanizatoru iela 24	78170040404	Katlu mājas, koģenerācijas stacijas
88.	2724	78175/3592	Katlu māja	Viļāni, Kultūras laukums 2B	78170020731	Katlu mājas, koģenerācijas stacijas
89.	2725	78175/3593	Bijusī katlu māja	Viļāni, Brīvības iela 27B	78170040316	Katlu mājas, koģenerācijas stacijas
90.	*nav informācijas*	78517/3594	Nesankcionēta izgāztuve	Viļāni, Latgales iela 3B	78170030023	Vecas atkritumu izgāztuves
91.	2851	78988/3578	Ferma "Radopole"	Viļānu pagasts, Kūkoji	78980090278, 78980090568	Fermas
92.	2852	78988/3579	Piziču liellopu komplekss	Viļānu pagasts, Piziči, “Piziči BIO”	78980030455	Fermas
93.	2853	78988/3580	Rimšu ferma	Viļānu pagasts, Rimši, “Piena ceļš”	78980060150, 78980060233	Fermas

Nr. p. k.	Numurs (pēc PVPS mājaslapa)	Reģistrācijas numurs (LVĢMC datubāze)	Nosaukums	Adrese / atrašanās vieta	Zemes vienības kadastra apzīmējums	Piesārņotās vietas tips
94.	2854	78988/3581	DUS	Viļānu pagasts, Malta, “Darbnīcas”	78980030357	DUS (GUS)
95.	2855	78988/3582	Graudu kodinātava	Viļānu pagasts, z.v. “Jaunie ozoliņi” un “Solozemnieki”	78980090202, 78980090096	Fermas
96.	2856	78988/3583	Ferma "Maltupe"	Viļānu pagasts, Viļānu muiža, “Maltupe”	78980100059, 78980090562	Fermas
97.	2858	78988/3587	Firma "AVIN-SIA" (DUS)	Viļāni, Rīgas iela 52	78170020102	DUS (GUS)

14. PIELIKUMS. Kapsētas

Kapsētu saraksts un to aizsargjoslas

Nr. p. k.	Kapsētas nosaukums	Teritoriālā vienība, atrašanās vieta	Zemes vienības kadastra apzīmējums	Apbedīšana notiek vai nenotiek	Sanitārās aizsargjoslas platums
1.	Audriņu kapi	Audriņu pagasts	78420040236, 78420040481 *(plaplašinātā teritorija)*	Apbedīšana notiek	300 m
2.	Drebu kapi	Audriņu pagasts	78420020108	Apbedīšana notiek	300 m
3.	Fiļkinas kapi	Audriņu pagasts	78420040167	Apbedīšana notiek	300 m
4.	Hvorobinas kapi	Audriņu pagasts	78420020109	Apbedīšana notiek	300 m
5.	Jiuseru kapi	Audriņu pagasts	78420020107	Apbedīšana notiek	300 m
6.	Kuciņu kapi	Audriņu pagasts	78420050304	Apbedīšana notiek	300 m
7.	Mežāru kapi	Audriņu pagasts	78420050306	Apbedīšana notiek	300 m
8.	Puderovas kapi	Audriņu pagasts	78420030167	Apbedīšana notiek	300 m
9.	Skredeļu kapi	Audriņu pagasts	78420050305	Apbedīšana notiek	300 m
10.	Staudžu kapi	Audriņu pagasts	78420030230	Apbedīšana notiek	300 m
11.	Strankaļu kapi	Audriņu pagasts	78420050310	Apbedīšana notiek	300 m
12.	Vabaļu kapi	Audriņu pagasts	78420030231	Apbedīšana notiek	300 m
13.	Bērzgales kapi	Bērzgales pagasts	78440020258	Apbedīšana notiek	300 m
14.	Grebeižu kapi	Bērzgales pagasts	78440040198	Apbedīšana notiek	300 m
15.	Brāļu kapi	Bērzgales pagasts	78440020259	Apbedīšana nenotiek	–
16.	Mediņmuižas kapi	Bērzgales pagasts	78440040178	Apbedīšana nenotiek	–
17.	Anču kapi	Čornajas pagasts	78460030067	Apbedīšana notiek	300 m
18.	Balbišu kapi	Čornajas pagasts	78460040246	Apbedīšana notiek	300 m
19.	Baltiņu kapi	Čornajas pagasts	78460080066	Apbedīšana notiek	300 m
20.	Bondaru kapi	Čornajas pagasts	78460010051	Apbedīšana notiek	300 m
21.	Bratovas kapi	Čornajas pagasts	78460040104	Apbedīšana notiek	300 m
22.	Brolišu kapi	Čornajas pagasts	78460010126	Apbedīšana notiek	300 m
23.	Dukstigala kapi	Čornajas pagasts	78460080065	Apbedīšana notiek	300 m

Nr. p. k.	Kapsētas nosaukums	Teritoriālā vienība, atrašanās vieta	Zemes vienības kadastra apzīmējums	Apbedīšana notiek vai nenotiek	Sanitārās aizsargjoslas platums
24.	Foļvarkovas kapi	Čornajas pagasts	78460090098	Apbedīšana notiek	300 m
25.	Īvušku kapi	Čornajas pagasts	78460040245	Apbedīšana notiek	300 m
26.	Kalnatūču kapi	Čornajas pagasts	78460010052	Apbedīšana notiek	300 m
27.	Karpuškinas-Dergilovas kapi	Čornajas pagasts	78460030068	Apbedīšana notiek	300 m
28.	Kazeiku kapi	Čornajas pagasts	78460100081	Apbedīšana notiek	300 m
29.	Kovaļu kapi	Čornajas pagasts	78460040062	Apbedīšana notiek	300 m
30.	Ladusu kapi	Čornajas pagasts	78460060048	Apbedīšana notiek	300 m
31.	Lipušku kapi	Čornajas pagasts	78460010123	Apbedīšana notiek	300 m
32.	Mahoņinas kapi	Čornajas pagasts	78460040239	Apbedīšana notiek	300 m
33.	Mazo Bareisu kapi	Čornajas pagasts	78460050052	Apbedīšana notiek	300 m
34.	Mitru kapi	Čornajas pagasts	78460070048	Apbedīšana notiek	300 m
35.	Osinovkas kapi	Čornajas pagasts	78460050051	Apbedīšana notiek	300 m
36.	Pavro kapi	Čornajas pagasts	78460070407	Apbedīšana notiek	300 m
37.	Puncuļu kapi	Čornajas pagasts	78460070064	Apbedīšana notiek	300 m
38.	Putrīšu kapi	Čornajas pagasts	78460010109	Apbedīšana notiek	300 m
39.	Ratnieku (Ratinīku) kapi	Čornajas pagasts	78460030066	Apbedīšana notiek	300 m
40.	Rečeņu kapi	Čornajas pagasts	78460040243	Apbedīšana notiek	300 m
41.	Sokorņu kapi	Čornajas pagasts	78460010127	Apbedīšana notiek	300 m
42.	Spruktu kapi	Čornajas pagasts	78460100082	Apbedīšana notiek	300 m
43.	Brāļu kapi	Čornajas pagasts	78460070152	Apbedīšana nenotiek	–
44.	Plīna kapi	Čornajas pagasts	78460100201	Apbedīšana nenotiek	–
45.	Dekšāru kapi	Dekšāres pagasts	78480060621	Apbedīšana notiek	300 m
46.	Ikaunīku kapi	Dekšāres pagasts	78480030500	Apbedīšana notiek	300 m
47.	Dricānu kapi	Dricānu pagasts	78500050289	Apbedīšana notiek	300 m
48.	Dzeņagola kapi	Dricānu pagasts	78500050291	Apbedīšana notiek	300 m

Nr. p. k.	Kapsētas nosaukums	Teritoriālā vienība, atrašanās vieta	Zemes vienības kadastra apzīmējums	Apbedīšana notiek vai nenotiek	Sanitārās aizsargjoslas platums
49.	Lempu kapi	Dricānu pagasts	78500050290	Apbedīšana notiek	300 m
50.	Piļcines jaunie kapi	Dricānu pagasts	78500070245	Apbedīšana notiek	300 m
51.	Piļcines vecie kapi	Dricānu pagasts	78500070244	Apbedīšana notiek	300 m
52.	Taunagas jaunie kapi	Dricānu pagasts	78500030197	Apbedīšana notiek	300 m
53.	Taunagas vecie kapi	Dricānu pagasts	78500030196	Apbedīšana notiek	300 m
54.	Rubuļu kapi	Dricānu pagasts	78500030195	Apbedīšana nenotiek	–
55.	Saukavīšu kapi	Dricānu pagasts	78500050292	Apbedīšana nenotiek	–
56.	Adamišku kapi	Feimaņu pagasts	78520070144	Apbedīšana notiek	300 m
57.	Černostes kapi	Feimaņu pagasts	78520070145	Apbedīšana notiek	300 m
58.	Dudaru kapi	Feimaņu pagasts	78520100033	Apbedīšana notiek	300 m
59.	Feimaņu kapi	Feimaņu pagasts	78520060155	Apbedīšana notiek	300 m
60.	Kancānu kapi	Feimaņu pagasts	78520030169	Apbedīšana notiek	300 m
61.	Krupenišku kapi	Feimaņu pagasts	78520090130	Apbedīšana notiek	300 m
62.	Maļinovkas kapi	Feimaņu pagasts	78520010073	Apbedīšana notiek	300 m
63.	Novokirilinas kapi	Feimaņu pagasts	78520020473	Apbedīšana notiek	300 m
64.	Petrovkas kapi	Feimaņu pagasts	78520010075	Apbedīšana notiek	300 m
65.	Timošišku kapi	Feimaņu pagasts	78520020129	Apbedīšana notiek	300 m
66.	Vainovas kapi	Feimaņu pagasts	78520050078	Apbedīšana notiek	300 m
67.	Beidziņu kapi	Gaigalavas pagasts	78540070220	Apbedīšana notiek	300 m
68.	Čakšu kapi	Gaigalavas pagasts	78540070024	Apbedīšana notiek	300 m
69.	Gaigalavas (Bikavas) kapi	Gaigalavas pagasts	78540050178, 78540050201 (paplašinātā ter.)	Apbedīšana notiek	300 m
70.	Svētiņu (Svieteņu) kapi	Gaigalavas pagasts	78540030066	Apbedīšana notiek	300 m
71.	Čapkovas kapi	Griškānu pagasts	78560040264, 78560040263	Apbedīšana notiek	300 m
72.	Dreizu kapi	Griškānu pagasts	78560010384	Apbedīšana notiek	300 m

Nr. p. k.	Kapsētas nosaukums	Teritoriālā vienība, atrašanās vieta	Zemes vienības kadastra apzīmējums	Apbedīšana notiek vai nenotiek	Sanitārās aizsargjoslas platums
73.	Dudinkas kapi	Griškānu pagasts	78560020084	Apbedīšana notiek	300 m
74.	Greiškānu kapi	Griškānu pagasts	78560010406	Apbedīšana notiek	300 m
75.	Tuču (Lejas Tūču) kapi	Griškānu pagasts	78560060340	Apbedīšana notiek	300 m
76.	Smuškovas kapi	Griškānu pagasts	78560010380	Apbedīšana notiek	300 m
77.	Staroščiku kapi	Griškānu pagasts	78560030367	Apbedīšana notiek	300 m
78.	Gailumu kapi	Ilzeskalna pagasts	78580020116	Apbedīšana notiek	300 m
79.	Jaunslobodas kapi	Ilzeskalna pagasts	78580050389	Apbedīšana notiek	300 m
80.	Kuļņevas kapi	Ilzeskalna pagasts	78580050275	Apbedīšana notiek	300 m
81.	Sološnieku kapi	Ilzeskalna pagasts	78580010119	Apbedīšana notiek	300 m
82.	Stogoršņu kapi	Ilzeskalna pagasts	78580050266	Apbedīšana notiek	300 m
83.	Sutrovas kapi	Ilzeskalna pagasts	78580060365	Apbedīšana notiek	300 m
84.	Vorkaļu kapi	Ilzeskalna pagasts	78580060367	Apbedīšana notiek	300 m
85.	Žogotu kapi	Ilzeskalna pagasts	78580020115, 78580020138	Apbedīšana notiek	300 m
86.	Bancuļu kapi	Kantinieku pagasts	78600040174	Apbedīšana notiek	300 m
87.	Borovajas kapi	Kantinieku pagasts	78600020117	Apbedīšana notiek	300 m
88.	Kantinīku kapi	Kantinieku pagasts	78600040175	Apbedīšana notiek	300 m
89.	Kašu kapi	Kantinieku pagasts	78600040173	Apbedīšana notiek	300 m
90.	Mīzānu kapi	Kantinieku pagasts	78600060203	Apbedīšana notiek	300 m
91.	Pauru kapi	Kantinieku pagasts	78600030195	Apbedīšana notiek	300 m
92.	Zirkovas kapi	Kantinieku pagasts	78600020128	Apbedīšana notiek	300 m
93.	Zjabku kapi	Kantinieku pagasts	78600050049	Apbedīšana notiek	300 m
94.	Baranovas kapi	Kaunatas pagasts	78620100034	Apbedīšana notiek	300 m
95.	Barku kapi	Kaunatas pagasts	78620020342	Apbedīšana notiek	300 m
96.	Dubuļu kapi	Kaunatas pagasts	78620120060	Apbedīšana notiek	300 m
97.	Dzierkaļu kapi	Kaunatas pagasts	78620130050	Apbedīšana notiek	300 m

Nr. p. k.	Kapsētas nosaukums	Teritoriālā vienība, atrašanās vieta	Zemes vienības kadastra apzīmējums	Apbedīšana notiek vai nenotiek	Sanitārās aizsargjoslas platums
98.	Izotu kapi	Kaunatas pagasts	78620060102	Apbedīšana notiek	300 m
99.	Jaunslobodas kapi	Kaunatas pagasts	78620020051	Apbedīšana notiek	300 m
100.	Kaļinovkas kapi	Kaunatas pagasts	78620070051	Apbedīšana notiek	300 m
101.	Kaunatas kapi	Kaunatas pagasts	78620050145	Apbedīšana notiek	300 m
102.	Lesinsku kapi	Kaunatas pagasts	78620060154	Apbedīšana notiek	300 m
103.	Mozgu kapi	Kaunatas pagasts	78620010098	Apbedīšana notiek	300 m
104.	Skadeņu kapi	Kaunatas pagasts	78620030098	Apbedīšana notiek	300 m
105.	Sprestišku kapi	Kaunatas pagasts	78620090043	Apbedīšana notiek	300 m
106.	Škrjabu kapi	Kaunatas pagasts	78620120059	Apbedīšana notiek	300 m
107.	Vaišļu kapi	Kaunatas pagasts	78620080053	Apbedīšana notiek	300 m
108.	Veresovkas kapi	Kaunatas pagasts	78620010138	Apbedīšana notiek	300 m
109.	Vilkakroga kapi	Kaunatas pagasts	78620010403	Apbedīšana notiek	300 m
110.	Brāļu kapi	Kaunatas pagasts	78620050453	Apbedīšana nenotiek	–
111.	Ceplīšu (Cepleišu) kapi	Lendžu pagasts	78660020146	Apbedīšana notiek	300 m
112.	Lešku kapi	Lendžu pagasts	78660030175	Apbedīšana notiek	300 m
113.	Liuzas kapi	Lendžu pagasts	78660010124	Apbedīšana notiek	300 m
114.	Sarkaņu kapi	Lendžu pagasts	78660050122	Apbedīšana notiek	300 m
115.	Veclešku kapi	Lendžu pagasts	78660030036	Apbedīšana notiek	300 m
116.	Zeltiņu kapi	Lendžu pagasts	78660020147	Apbedīšana notiek	300 m
117.	Gudeļu kapi	Lūznavas pagasts	78680020349	Apbedīšana notiek	300 m
118.	Ismeru kapi	Lūznavas pagasts	78680030123	Apbedīšana notiek	300 m
119.	Miera kapi	Lūznavas pagasts	78680060213	Apbedīšana notiek	300 m
120.	Rubčinskas kapi	Lūznavas pagasts	78680050148	Apbedīšana notiek	300 m
121.	Serpovkas kapi	Lūznavas pagasts	78680020348	Apbedīšana notiek	300 m
122.	Turčānu (Turčinu) kapi	Lūznavas pagasts	78680050149	Apbedīšana notiek	300 m

Nr. p. k.	Kapsētas nosaukums	Teritoriālā vienība, atrašanās vieta	Zemes vienības kadastra apzīmējums	Apbedīšana notiek vai nenotiek	Sanitārās aizsargjoslas platums
123.	Ūzulišku kapi	Lūznavas pagasts	78680020100	Apbedīšana notiek	300 m
124.	Veczosnas kapi	Lūznavas pagasts	78680040185	Apbedīšana notiek	300 m
125.	Grumužu kapi	Lūznavas pagasts	78680060214	Apbedīšana nenotiek	–
126.	Drozdovkas kapi	Maltas pagasts	78700050039	Apbedīšana notiek	300 m
127.	Dzementovas kapi	Maltas pagasts	78700070156	Apbedīšana notiek	300 m
128.	Dzenišku kapi	Maltas pagasts	78700010112	Apbedīšana notiek	300 m
129.	Lapatišku kapi	Maltas pagasts	78700070154	Apbedīšana notiek	300 m
130.	Maltas kapi	Maltas pagasts	78700030582, 78700031212 (papildus teritorija)	Apbedīšana notiek	300 m
131.	Paškeviču kapi	Maltas pagasts	78700060031	Apbedīšana notiek	300 m
132.	Pinku kapi	Maltas pagasts	78700070155	Apbedīšana notiek	300 m
133.	Rozentovas kapi	Maltas pagasts	78700040581, 78700040023, 78700040099	Apbedīšana notiek	300 m
134.	Otrā pasaules kara karavīru (Garkalnu) kapi	Maltas pagasts	78700010111	Apbedīšana nenotiek	–
135.	Bereznīku kapi	Mākoņkalna pagasts	78720030110	Apbedīšana notiek	300 m
136.	Bungu kapi	Mākoņkalna pagasts	78720060097	Apbedīšana notiek	300 m
137.	Dvarču kapi	Mākoņkalna pagasts	78720080264	Apbedīšana notiek	300 m
138.	Gineviču kapi	Mākoņkalna pagasts	78720030107	Apbedīšana notiek	300 m
139.	Krievu Viraudas kapi	Mākoņkalna pagasts	78720100111	Apbedīšana notiek	300 m
140.	Latviešu Viraudas kapi	Mākoņkalna pagasts	78720100109	Apbedīšana notiek	300 m
141.	Lucišku katoļu kapi	Mākoņkalna pagasts	78720080266	Apbedīšana notiek	300 m
142.	Lucišku pareizticīgo kapi	Mākoņkalna pagasts	78720080318	Apbedīšana notiek	300 m
143.	Novajas kapi	Mākoņkalna pagasts	78720110047	Apbedīšana notiek	300 m
144.	Otrie Lipušku kapi	Mākoņkalna pagasts	78720080263	Apbedīšana notiek	300 m
145.	Piertnīku kapi	Mākoņkalna pagasts	78720060131	Apbedīšana notiek	300 m

Nr. p. k.	Kapsētas nosaukums	Teritoriālā vienība, atrašanās vieta	Zemes vienības kadastra apzīmējums	Apbedīšana notiek vai nenotiek	Sanitārās aizsargjoslas platums
146.	Pirmie Lipušku kapi	Mākoņkalna pagasts	78720080260	Apbedīšana notiek	300 m
147.	Pozņaku kapi	Mākoņkalna pagasts	78720100113	Apbedīšana notiek	300 m
148.	Rabskovas kapi	Mākoņkalna pagasts	78720030117	Apbedīšana notiek	300 m
149.	Rukmonu kapi	Mākoņkalna pagasts	78720070090	Apbedīšana notiek	300 m
150.	Starajas kapi	Mākoņkalna pagasts	78720100112	Apbedīšana notiek	300 m
151.	Škrjabu kapi	Mākoņkalna pagasts	78720080262	Apbedīšana notiek	300 m
152.	Trešie Lipušku kapi	Mākoņkalna pagasts	78720080457	Apbedīšana notiek	300 m
153.	Ubogovas kapi	Mākoņkalna pagasts	78720080261	Apbedīšana notiek	300 m
154.	Utānu kapi	Mākoņkalna pagasts	78720020185	Apbedīšana notiek	300 m
155.	Vecstašuļu kapi	Mākoņkalna pagasts	78720040109	Apbedīšana notiek	300 m
156.	Voveru kapi	Mākoņkalna pagasts	78720070093	Apbedīšana notiek	300 m
157.	Zastenku kapi	Mākoņkalna pagasts	78720070107	Apbedīšana notiek	300 m
158.	Zelenpoles kapi	Mākoņkalna pagasts	78720090114	Apbedīšana notiek	300 m
159.	Zubkovas kapi	Mākoņkalna pagasts	78720030108	Apbedīšana notiek	300 m
160.	Jegorovas kapi	Mākoņkalna pagasts	78720070108	Apbedīšana nenotiek	–
161.	Pavloviču kapi	Mākoņkalna pagasts	78720100033	Apbedīšana nenotiek	–
162.	Īdeņas kapi	Nagļu pagasts	78740020127	Apbedīšana notiek	300 m
163.	Ļodānu katoļu kapi	Nagļu pagasts	78740040136	Apbedīšana notiek	300 m
164.	Ļodānu vecticībnieku kapi	Nagļu pagasts	78740040122	Apbedīšana notiek	300 m
165.	Nagļu jaunie kapi	Nagļu pagasts	78740050310	Apbedīšana notiek	300 m
166.	Nagļu vecie kapi	Nagļu pagasts	78740050307	Apbedīšana notiek	300 m
167.	Desetnīku kapi	Nautrēnu pagasts	68740030143	Apbedīšana notiek	300 m
168.	Jaundzemļu kapi	Nautrēnu pagasts	68760050207	Apbedīšana notiek	300 m
169.	Laizānu kapi	Nautrēnu pagasts	68760040099	Apbedīšana notiek	300 m
170.	Obrumānu kapi	Nautrēnu pagasts	68760030135	Apbedīšana notiek	300 m

Nr. p. k.	Kapsētas nosaukums	Teritoriālā vienība, atrašanās vieta	Zemes vienības kadastra apzīmējums	Apbedīšana notiek vai nenotiek	Sanitārās aizsargjoslas platums
171.	Pintānu kapi	Nautrēnu pagasts	68760010080	Apbedīšana notiek	300 m
172.	Rasnupļu kapi	Nautrēnu pagasts	68760050243	Apbedīšana notiek	300 m
173.	Sārņu kapi	Nautrēnu pagasts	68740050175	Apbedīšana notiek	300 m
174.	Vilkadūbīšu kapi	Nautrēnu pagasts	68740040106	Apbedīšana notiek	300 m
175.	Žogotu kapi	Nautrēnu pagasts	68760050254	Apbedīšana notiek	300 m
176.	Brāļu kapi	Nautrēnu pagasts	68760060234	Apbedīšana nenotiek	–
177.	Žogotu vācu kapi	Nautrēnu pagasts	68760050410	Apbedīšana nenotiek	–
178.	Andronovas-Kampišku kapi	Ozolaines pagasts	78760020205	Apbedīšana notiek	300 m
179.	Balbišu kapi	Ozolaines pagasts	78760030237	Apbedīšana notiek	300 m
180.	Barkānu kapi	Ozolaines pagasts	78760020001	Apbedīšana notiek	300 m
181.	Bekšu kapi	Ozolaines pagasts	78760060234	Apbedīšana notiek	300 m
182.	Blinu kapi	Ozolaines pagasts	78760050173	Apbedīšana notiek	300 m
183.	Deimaņu kapi	Ozolaines pagasts	78760060235	Apbedīšana notiek	300 m
184.	Dzeņu kapi	Ozolaines pagasts	78760050089	Apbedīšana notiek	300 m
185.	Groverišku kapi	Ozolaines pagasts	78760020074	Apbedīšana notiek	300 m
186.	Jeroščenku kapi	Ozolaines pagasts	78760060237	Apbedīšana notiek	300 m
187.	Kivku kapi	Ozolaines pagasts	78760030234	Apbedīšana notiek	300 m
188.	Križevņiku kapi	Ozolaines pagasts	78760060236	Apbedīšana notiek	300 m
189.	Laizānu kapi	Ozolaines pagasts	78760050102	Apbedīšana notiek	300 m
190.	Losu kapi	Ozolaines pagasts	78760020207	Apbedīšana notiek	300 m
191.	Ritiņu kapi	Ozolaines pagasts	78760011232	Apbedīšana notiek	300 m
192.	Runču kapi	Ozolaines pagasts	78760030238	Apbedīšana notiek	300 m
193.	Skuju kapi	Ozolaines pagasts	78760030235	Apbedīšana notiek	300 m
194.	Slobodas (Krievu Slobodas) kapi	Ozolaines pagasts	78760020208	Apbedīšana notiek	300 m
195.	Škvarku kapi	Ozolaines pagasts	78760030236	Apbedīšana notiek	300 m

Nr. p. k.	Kapsētas nosaukums	Teritoriālā vienība, atrašanās vieta	Zemes vienības kadastra apzīmējums	Apbedīšana notiek vai nenotiek	Sanitārās aizsargjoslas platums
196.	Tēviņu (Teivanānu) kapi	Ozolaines pagasts	78760011230	Apbedīšana notiek	300 m
197.	Usvīšu (Ūsveišu) kapi	Ozolaines pagasts	78760040077	Apbedīšana notiek	300 m
198.	Brāļu kapi	Ozolaines pagasts	78760033003	Apbedīšana nenotiek	–
199.	Pleikšņu kapi	Ozolaines pagasts	78760011231	Apbedīšana nenotiek	–
200.	Laļu kapi	Ozolmuižas pagasts	78780010097	Apbedīšana notiek	300 m
201.	Lielo Garančų kapi	Ozolmuižas pagasts	78780030288	Apbedīšana notiek	300 m
202.	Ozolmuižas kapi	Ozolmuižas pagasts	78780020162	Apbedīšana notiek	300 m
203.	Vecie Ozolmuižas kapi	Ozolmuižas pagasts	78780020161	Apbedīšana nenotiek	–
204.	Baldas kapi	Pušas pagasts	78800010068	Apbedīšana notiek	300 m
205.	Kirkilišku kapi	Pušas pagasts	78800020132	Apbedīšana notiek	300 m
206.	Patmaļnīku kapi	Pušas pagasts	78800060133	Apbedīšana notiek	300 m
207.	Pušas kapi	Pušas pagasts	78800040289	Apbedīšana notiek	300 m
208.	Siugaļu kapi	Pušas pagasts	78800030194	Apbedīšana notiek	300 m
209.	Svātovas kapi	Pušas pagasts	78800020156	Apbedīšana notiek	300 m
210.	Žierkļu kapi	Pušas pagasts	78800050122	Apbedīšana notiek	300 m
211.	Asņīnu kapi	Rikavas pagasts	78820010060	Apbedīšana notiek	300 m
212.	Baļtinas kapi	Rikavas pagasts	78820030174	Apbedīšana notiek	300 m
213.	Brikuļu kapi	Rikavas pagasts	78820050180	Apbedīšana notiek	300 m
214.	Jokstu kapi	Rikavas pagasts	78820060075	Apbedīšana notiek	300 m
215.	Makužu kapi	Rikavas pagasts	78820020149	Apbedīšana notiek	300 m
216.	Medinsku kapi	Rikavas pagasts	78820050653	Apbedīšana notiek	300 m
217.	Murānu kapi	Rikavas pagasts	78820030173	Apbedīšana notiek	300 m
218.	Pļuskovas kapi	Rikavas pagasts	78820050198	Apbedīšana notiek	300 m
219.	Rikavas kapi	Rikavas pagasts	78820070536	Apbedīšana notiek	300 m
220.	Brāļu kapi	Rikavas pagasts	78820010102	Apbedīšana nenotiek	–

Nr. p. k.	Kapsētas nosaukums	Teritoriālā vienība, atrašanās vieta	Zemes vienības kadastra apzīmējums	Apbedīšana notiek vai nenotiek	Sanitārās aizsargjoslas platums
221.	Bolbišu kapi	Sakstagala pagasts	78860040269	Apbedīšana notiek	300 m
222.	Ciskādu kapi	Sakstagala pagasts	78860060562	Apbedīšana notiek	300 m
223.	Jaunie Pedeļu kapi	Sakstagala pagasts	78860030550	Apbedīšana notiek	300 m
224.	Kolna Slobodas kapi	Sakstagala pagasts	78860060493	Apbedīšana notiek	300 m
225.	Kukuču kapi	Sakstagala pagasts	78860060496	Apbedīšana notiek	300 m
226.	Lielās Markovkas kapi	Sakstagala pagasts	78860020369	Apbedīšana notiek	300 m
227.	Mazās Markovkas kapi	Sakstagala pagasts	78860050212	Apbedīšana notiek	300 m
228.	Mortišku kapi	Sakstagala pagasts	78860040268	Apbedīšana notiek	300 m
229.	Pedeļu kapi	Sakstagala pagasts	78860030427	Apbedīšana notiek	300 m
230.	Piertnīku kapi	Sakstagala pagasts	78860010157	Apbedīšana notiek	300 m
231.	Rjabku kapi	Sakstagala pagasts	78860020371	Apbedīšana notiek	300 m
232.	Skromelišku kapi	Sakstagala pagasts	78860070096	Apbedīšana notiek	300 m
233.	Subinaites kapi	Sakstagala pagasts	78860010156	Apbedīšana notiek	300 m
234.	Uļjanovas kapi	Sakstagala pagasts	78860020272	Apbedīšana notiek	300 m
235.	Vorkaļu kapi	Sakstagala pagasts	78860040270	Apbedīšana notiek	300 m
236.	Brāļu kapi	Sakstagala pagasts	78860030515	Apbedīšana nenotiek	–
237.	Baļucku kapi	Silmalas pagasts	78880140259	Apbedīšana notiek	300 m
238.	Barzovkas kapi	Silmalas pagasts	78880120209	Apbedīšana notiek	300 m
239.	Beloglazovkas kapi	Silmalas pagasts	78880010164	Apbedīšana notiek	300 m
240.	Borisovkas kapi	Silmalas pagasts	78880080173	Apbedīšana notiek	300 m
241.	Danilovkas kapi	Silmalas pagasts	78880140255	Apbedīšana notiek	300 m
242.	Deneliško kapi	Silmalas pagasts	78880010169	Apbedīšana notiek	300 m
243.	Hatku kapi	Silmalas pagasts	78880070297, 78880070401	Apbedīšana notiek	300 m
244.	Ostrovsku kapi	Silmalas pagasts	78880150208	Apbedīšana notiek	300 m
245.	Paramonovkas kapi	Silmalas pagasts	78880030248	Apbedīšana notiek	300 m

Nr. p. k.	Kapsētas nosaukums	Teritoriālā vienība, atrašanās vieta	Zemes vienības kadastra apzīmējums	Apbedīšana notiek vai nenotiek	Sanitārās aizsargjoslas platums
246.	Patrejevkas kapi	Silmalas pagasts	78880020266	Apbedīšana notiek	300 m
247.	Peikstuļu kapi	Silmalas pagasts	78880050168	Apbedīšana notiek	300 m
248.	Prezmas kapi	Silmalas pagasts	78880100156	Apbedīšana notiek	300 m
249.	Pustinkas kapi	Silmalas pagasts	78880070317	Apbedīšana notiek	300 m
250.	Ružinas kapi	Silmalas pagasts	78880040212	Apbedīšana notiek	300 m
251.	Silmalas kapi	Silmalas pagasts	78880140254	Apbedīšana notiek	300 m
252.	Sopru kapi	Silmalas pagasts	78880020270	Apbedīšana notiek	300 m
253.	Sprindas kapi	Silmalas pagasts	78880050166	Apbedīšana notiek	300 m
254.	Štikānu kapi	Silmalas pagasts	78880120204	Apbedīšana notiek	300 m
255.	Tarakanovkas kapi	Silmalas pagasts	78880050170	Apbedīšana notiek	300 m
256.	Tiskādu kapi	Silmalas pagasts	78880030247	Apbedīšana notiek	300 m
257.	Trūpu Čaču kapi	Silmalas pagasts	78880050169	Apbedīšana notiek	300 m
258.	Trūpu-Zamožu kapi	Silmalas pagasts	78880020269	Apbedīšana notiek	300 m
259.	Zabalotjes kapi	Silmalas pagasts	78880070318	Apbedīšana notiek	300 m
260.	Zuju kapi	Silmalas pagasts	78880080163	Apbedīšana notiek	300 m
261.	Akremu kapi	Sokolku pagasts	78900040163	Apbedīšana notiek	300 m
262.	Bokonu kapi	Sokolku pagasts	78900050140	Apbedīšana notiek	300 m
263.	Jugermanu kapi	Sokolku pagasts	78900050019	Apbedīšana notiek	300 m
264.	Skudnovkas kapi	Sokolku pagasts	78900040217	Apbedīšana notiek	300 m
265.	Vecmurānu kapi	Sokolku pagasts	78900030210	Apbedīšana notiek	300 m
266.	Zavarujevkas vecticībnieku kapi	Sokolku pagasts	78900040119	Apbedīšana notiek	300 m
267.	Zvīdreņu kapi	Sokolku pagasts	78900050020	Apbedīšana notiek	300 m
268.	Teofilovas kapi	Sokolku pagasts	78900040214	Apbedīšana nenotiek	–
269.	Zvīdreņu vecie kapi	Sokolku pagasts	78900050018	Apbedīšana nenotiek	–
270.	Doroškeviču kapi	Stoļerovas pagasts	78920010104	Apbedīšana notiek	300 m

Nr. p. k.	Kapsētas nosaukums	Teritoriālā vienība, atrašanās vieta	Zemes vienības kadastra apzīmējums	Apbedīšana notiek vai nenotiek	Sanitārās aizsargjoslas platums
271.	Fomkinu kapi	Stoļerovas pagasts	78920050093	Apbedīšana notiek	300 m
272.	Kovaļku kapi	Stoļerovas pagasts	78920050196	Apbedīšana notiek	300 m
273.	Poludņu kapi	Stoļerovas pagasts	78920020284	Apbedīšana notiek	300 m
274.	Rikopoles kapi	Stoļerovas pagasts	78920050060	Apbedīšana notiek	300 m
275.	Rosicas kapi	Stoļerovas pagasts	78920030138	Apbedīšana notiek	300 m
276.	Stoļerovas kapi	Stoļerovas pagasts	78920020285	Apbedīšana notiek	300 m
277.	Vecie Rosicas kapi	Stoļerovas pagasts	78920030151	Apbedīšana notiek	300 m
278.	Višu kapi	Stoļerovas pagasts	78920040148	Apbedīšana notiek	300 m
279.	Stoļerovas brāļu kapi	Stoļerovas pagasts	78920020255	Apbedīšana nenotiek	–
280.	Kolna Ančupānu kapi	Vērēmu pagasts	78960050277	Apbedīšana notiek	300 m
281.	Lejas Ančupānu kapi	Vērēmu pagasts	78960050626	Apbedīšana notiek	300 m
282.	Obricku kapi	Vērēmu pagasts	78960070222	Apbedīšana notiek	300 m
283.	Plikpūrmaļu kapi	Vērēmu pagasts	78960040375	Apbedīšana notiek	300 m
284.	Škeņevas kapi	Vērēmu pagasts	78960050264	Apbedīšana notiek	300 m
285.	Taudejānu kapi	Vērēmu pagasts	78960070224	Apbedīšana notiek	300 m
286.	Vecborisovas kapi	Vērēmu pagasts	78960060135	Apbedīšana notiek	300 m
287.	Veremu kapi	Vērēmu pagasts	78960010154	Apbedīšana notiek	300 m
288.	Zeļteņu kapi	Vērēmu pagasts	78960020164	Apbedīšana notiek	300 m
289.	Adamovas brāļu kapi	Vērēmu pagasts	78960050265	Apbedīšana nenotiek	–
290.	Loboržas brāļu kapi	Vērēmu pagasts	78960040055	Apbedīšana nenotiek	–
291.	Teveņānu kapi	Viļāni	78170020124	Apbedīšana notiek	300 m
292.	Viļānu kapi	Viļāni	78170040202, 78170040210, 78170040211, 78980070028	Apbedīšana notiek	300 m
293.	Ebreju kapi	Viļāni	78170020149	Apbedīšana nenotiek	–
294.	Vecie kapi	Viļāni	78170030355	Apbedīšana nenotiek	–

Nr. p. k.	Kapsētas nosaukums	Teritoriālā vienība, atrašanās vieta	Zemes vienības kadastra apzīmējums	Apbedīšana notiek vai nenotiek	Sanitārās aizsargjoslas platums
295.	Blūzmu kapi	Viļānu pagasts	78980100514	Apbedīšana notiek	300 m
296.	Broku kapi	Viļānu pagasts	78980020166	Apbedīšana notiek	300 m
297.	Kristceļu kapi	Viļānu pagasts	78980010256	Apbedīšana notiek	300 m
298.	Kūkoju kapi	Viļānu pagasts	78980090212	Apbedīšana notiek	300 m
299.	Lagonu kapi	Viļānu pagasts	78980090236	Apbedīšana notiek	300 m
300.	Masaļsku kapi	Viļānu pagasts	78980030216	Apbedīšana notiek	300 m
301.	Notras kapi	Viļānu pagasts	78980100230	Apbedīšana notiek	300 m
302.	Priušu kapi	Viļānu pagasts	78980050129	Apbedīšana notiek	300 m
303.	Rampānu kapi	Viļānu pagasts	78980100274	Apbedīšana notiek	300 m
304.	Rimšu kapi	Viļānu pagasts	78980060169	Apbedīšana notiek	300 m
305.	Solaskungu kapi	Viļānu pagasts	78980090238	Apbedīšana notiek	300 m
306.	Šautiņu kapi	Viļānu pagasts	78980090273	Apbedīšana notiek	300 m
307.	Trūpu kapi	Viļānu pagasts	78980030102	Apbedīšana notiek	300 m

Kapsētas no blakus esošajiem novadiem (aizsargjosla skar Rēzeknes novada teritoriju)

Nr. p. k.	Kapsētas nosaukums	Teritoriālā vienība	Zemes vienības kadastra apzīmējums	Apbedīšana notiek vai nenotiek	Aizsargjoslas platums
1.	Bižu kapi	Ludzas novads, Cirmas pagasts	68500020287	Apbedīšana notiek	300 m
2.	Sila kapi	Ludzas novads, Mežvidu pagasts	68700090157	Apbedīšana notiek	300 m
3.	Varakļānu kapi	Madonas novads, Varakļānu pagasts	70940040241, 70940040242	Apbedīšana notiek	300 m
4.	Ebreju kapi	Rēzekne	21000160802	Apbedīšana notiek	300 m
5.	Katoļu kapi	Rēzekne	21000180305, 21000180306, 21000180038	Apbedīšana notiek	300 m

15. PIELIKUMS. Valsts ģeodēziskā tīkla punkti

Valsts ģeodēziskā tīkla punktu saraksts

Nr. p. k.	Punkta ID	Nosaukums	Teritoriālā vienība	Klase	Veids	Apsekošanas gads
1.	10446	Liepziedi	Bērzgales pagasts	G2	grunts zīme	2024
2.	12529	0682	Bērzgales pagasts	N2	sienas marka	2024
3.	10816	Mālnieki (gr 1467)	Dekšāres pagasts	G2	grunts zīme	2024
4.	11057	Mālnieki	Dekšāres pagasts	G2	grunts zīme	2024
5.	12215	1151	Dekšāres pagasts	N1	grunts repers	2024
6.	12216	1215	Dekšāres pagasts	N1	grunts repers	2024
7.	12944	Čeveri	Dekšāres pagasts	G2	grunts zīme	2024
8.	10924	239b, 239	Feimaņu pagasts	N2	grunts repers	2024
9.	12450	Rp.248, Rp.248, 248	Feimaņu pagasts	G2; N2	grunts repers	2024
10.	12945	608b, 608	Feimaņu pagasts	N2	sienas repers	2024
11.	10057	1081b, 1081	Gaigalavas pagasts	N2	grunts repers	2024
12.	10062	26	Gaigalavas pagasts	N2	sienas marka	2024
13.	10970	Ozolsala	Gaigalavas pagasts	G2	grunts zīme	2024
14.	12966	Kraukļi	Gaigalavas pagasts	G2	grunts zīme	2024
15.	11347	Janapole	Griškānu pagasts	G2	grunts zīme	2024
16.	11370	Grūževa	Griškānu pagasts	G2	grunts zīme	2024
17.	12277	1140	Griškānu pagasts	N1	grunts repers	2024
18.	12299	Griškāni	Griškānu pagasts	N1	sienas repers	2024
19.	12300	1231	Griškānu pagasts	N1	grunts repers	2024
20.	10937	238	Ilzeskalna pagasts	N2	grunts repers	2020
21.	11453	Īvoni	Ilzeskalna pagasts	G2	grunts zīme	2024
22.	11378	Kantinieki	Kantinieku pagasts	G2	grunts zīme	2024
23.	11165	Vilkakrogs	Kaunatas pagasts	G2	grunts zīme	2024
24.	10925	8684	Lūznavas pagasts	N2	grunts repers	2022
25.	12965	Tehnikums	Lūznavas pagasts	G2	grunts zīme	2024
26.	13382	Luznava1, LUZ1	Lūznavas pagasts	LatPos	bāzes stacija	2025
27.	10155	Misoni	Maltas pagasts	N2	grunts repers	2024
28.	10944	0660	Maltas pagasts	N2	sienas marka	2024
29.	12687	250a, 250	Maltas pagasts	N2	grunts repers	2024
30.	12968	0663	Maltas pagasts	N2	sienas marka	2024
31.	13246	1905	Maltas pagasts	N2	marka inženierbūvē	2021
32.	11249	Vecstašuļi	Mākoņkalna pagasts	G2	grunts zīme	2024
33.	10926	8397	Ozolaines pagasts	N2	grunts repers	2024
34.	10927	8593	Ozolaines pagasts	N2	grunts repers	2024
35.	10966	657b, 657	Ozolaines pagasts	N2	grunts repers	2024
36.	12678	661c	Ozolaines pagasts	N2	grunts repers	2024

Nr. p. k.	Punkta ID	Nosaukums	Teritoriālā vienība	Klase	Veids	Apsekošanas gads
37.	11790	1202	Ozolmuižas pagasts	N1	grunts repers	2024
38.	11791	1129b, 1129	Ozolmuižas pagasts	N1	grunts repers	2024
39.	11811	659	Ozolmuižas pagasts	N1	sienas repers	2024
40.	12631	557b, 557	Ozolmuižas pagasts	N2	sienas marka	2024
41.	11964	0664	Pušas pagasts	N2	sienas marka	2024
42.	12530	Balda	Pušas pagasts	G2	grunts zīme	2024
43.	12836	0665	Pušas pagasts	N2	sienas marka	2024
44.	10058	1083b, 1083	Rikavas pagasts	N2	grunts repers	2024
45.	10063	0589	Rikavas pagasts	N2	sienas marka	2024
46.	10569	24d	Rikavas pagasts	N2	sienas marka	2024
47.	11200	Vītoli	Sakstagala pagasts	G2	grunts zīme	2024
48.	11788	0550	Sakstagala pagasts	N1	sienas marka	2024
49.	11789	1206	Sakstagala pagasts	N1	grunts repers	2024
50.	11807	606	Sakstagala pagasts	N1	sienas repers	2021
51.	11878	1480a, 1480	Sakstagala pagasts	N1	grunts repers	2024
52.	12608	1128b, 1128	Sakstagala pagasts	N1	grunts repers	2024
53.	12638	1143	Sakstagala pagasts	N1	grunts repers	2024
54.	12845	1068	Sakstagala pagasts	N1	grunts repers	2024
55.	12885	1164	Sakstagala pagasts	N1	grunts repers	2024
56.	11411	Gornica	Silmalas pagasts	G2	grunts zīme	2024
57.	12460	Ezermala	Silmalas pagasts	G2	grunts zīme	2024
58.	12783	Mihaļina	Stoļerovas pagasts	G2	grunts zīme	2024
59.	11180	Stružāni	Strūžānu pagasts	G2	grunts zīme	2024
60.	10935	8688	Vērēmu pagasts	N2	grunts repers	2024
61.	10936	3764	Vērēmu pagasts	N2	grunts repers	2024
62.	11162	Vanagi	Viļānu pagasts	G2	grunts zīme	2024
63.	12335	601	Viļānu pagasts	N1	sienas repers	2024
64.	12339	1122	Viļānu pagasts	N1	grunts repers	2024
65.	12507	560	Viļānu pagasts	N1	sienas repers	2024
66.	12511	1162	Viļānu pagasts	N1	grunts repers	2024

16. PIELIKUMS. Valsts autoceļi

Valsts galvenie autoceļi

Nr. p. k.	Autoceļa numurs	Autoceļa nosaukums	Ceļu zemes nodalījuma joslas minimālais platums no autoceļa ass uz katru pusi	Ekspluatācijas aizsargjoslas platums ārpus apdzīvotās vietas
1.	A12	Jēkabpils – Rēzekne – Ludza – Krievijas robeža (Terehova)	13,5 m	100 m
2.	A13	Krievijas robeža (Grebņeva) – Lietuvas robeža (Medumi)	15,5 m	100 m
3.	A15	Rēzeknes apvedceļš	15,5 m	100 m

Valsts reģionālie autoceļi

Nr. p. k.	Autoceļa numurs	Autoceļa nosaukums	Ceļu zemes nodalījuma joslas minimālais platums no autoceļa ass uz katru pusi	Ekspluatācijas aizsargjoslas platums ārpus apdzīvotās vietas
1.	P36	Rēzekne – Gulbene	11 m	60 m
2.	P54	Rēzekne – Greiškāni	11 m	60 m
3.	P55	Rēzekne – Dagda	11 m	60 m
4.	P56	Malta – Kaunata	11 m	60 m
5.	P57	Malta – Sloboda	11 m	60 m
6.	P58	Viļāni – Preiļi – Špoģi	11 m	60 m
7.	P59	Viļāni – Ružina – Malta	11 m	60 m

Valsts vietējie autoceļi

Nr. p. k.	Autoceļa numurs	Autoceļa nosaukums	Ceļu zemes nodalījuma joslas minimālais platums no autoceļa ass uz katru pusi	Ekspluatācijas aizsargjoslas platums ārpus apdzīvotās vietas
1.	V499	Rogovka – Mežvidi – Pušmucova	9,5 m	30 m
2.	V500	Rogovka – Dekteri – Zobļova	9,5 m	30 m
3.	V524	Ņukši – Rosica	9,5 m	30 m
4.	V526	Ludza – Auziņi – Stoļerova	9,5 m	30 m
5.	V528	Nautrēni – Dekteri	9,5 m	30 m
6.	V529	Rogovka – Zaļmuiža	9,5 m	30 m
7.	V530	Livzinīki – Krīvu Stiglova	9,5 m	30 m
8.	V549	Bērzgale – Rogovka	9,5 m	30 m
9.	V550	Bērzgale – Sarkaņi – Greiškāni	9,5 m	30 m
10.	V551	Bratova – Lūznava – Vertukšņa	9,5 m	30 m
11.	V552	Ciskādi – Dricāni	9,5 m	30 m
12.	V553	Tiskādi – Kruki – Riebiņi	9,5 m	30 m
13.	V554	Dekšāre – Varakļānu stacija	9,5 m	30 m
14.	V555	Dziļāri – Rogovka	9,5 m	30 m
15.	V556	Dziļāri – Gaigalava – Darvaskalns	9,5 m	30 m
16.	V557	Dricāni – Nautrēni	11 m	30 m
17.	V558	Dricāni – Pilcene	9,5 m	30 m
18.	V559	Dricāni – Dricānu skola	9,5 m	30 m

Nr. p. k.	Autoceļa numurs	Autoceļa nosaukums	Ceļu zemes nodalījuma joslas minimālais platums no autoceļa ass uz katru pusi	Ekspluatācijas aizsargjoslas platums ārpus apdzīvotās vietas
		ar 2025. gada 4. septembra Rēzeknes novada domes sēdes lēmumu Nr. 861 (prot. Nr. 2025/DS-20, 14.§) plānots ceļu pārņemt pašvaldības īpašumā kā pašvaldības ceļu DR-V559 (Dricāni – Dricānu skola)		
19.	V560	Gaigalava – Kvāpāni – Degumnieki	11 m	30 m
20.	V561	Gaigalava – Viļāni	11 m	30 m
21.	V562	Greivuļi – Ilzeskalns	9,5 m	30 m
22.	V563	Greiškāni – Sprūževa	11 m	30 m
23.	V564	Janopole – Rozuļmuiža	9,5 m	30 m
24.	V565	Kantinieki – Kaulači	9,5 m	30 m
25.	V566	Kaunata – Rundēni	9,5 m	30 m
26.	V567	Krieviņi – Lendži	11 m	30 m
27.	V568	Lipušķi – Rukmaņi	9,5 m	30 m
28.	V569	Malta – Lazareva – Priežmale	9,5 m	30 m
29.	V570	Malta – Silajāņi	9,5 m	30 m
30.	V571	Marientāle – Bērzgale	9,5 m	30 m
31.	V572	Murāni – Mortišķi – Denelišķi	9,5 m	30 m
32.	V573	Nagļi – Īdeņi	9,5 m	30 m
33.	V574	Pievedceļš Burzavas asfaltbetona rūpnīcai	9,5 m	30 m
34.	V575	Pievedceļš lidlaukam	9,5 m	30 m
35.	V577	Puša – Krāce – Silajāņi – Riebiņi	9,5 m	30 m
36.	V578	Ratnieki – Baltiņi	9,5 m	30 m
37.	V579	Rēzekne – Stoļerova – Kaunata	11 m	30 m
38.	V580	Rēzekne – Ciskādi – Ružina	9,5 m	30 m
39.	V581	Ritiņi – Ismeri	11 m	30 m
40.	V582	Silmala – Kruki	9,5 m	30 m
41.	V583	Silmala – Prezma – Pušbori	9,5 m	30 m
42.	V584	Silmala – Štikāni – Saveļi	9,5 m	30 m
43.	V586	Sondori – Burzava	9,5 m	30 m
44.	V587	Staroščiki – Sprūževa	9,5 m	30 m
45.	V588	Subinaite – Pertnīki – Dūņukrogs	11 m	30 m
46.	V589	Skūškova – Dricāni	9,5 m	30 m
47.	V591	Vainova – Rogozovka	9,5 m	30 m
48.	V592	Varakļāni – Nagļi – Žogoti	9,5 m	30 m
49.	V593	Vērēmi – Rogovka	9,5 m	30 m
50.	V594	Viļāni – Guriliški – Mortišķi	9,5 m	30 m
51.	V595	Viļāni – Maltas Trūpi – Lomi	9,5 m	30 m
52.	V596	Viļāni – Pilskalns – Nagļi	9,5 m	30 m
53.	V597	Priežmale – Puša	9,5 m	30 m
54.	V598	Zabolotje – Maltas Trūpi	9,5 m	30 m
55.	V599	Ismeri – Zosna – Andrupene	9,5 m	30 m
56.	V600	Zvirgzdene – Bērzgale – Bringi	9,5 m	30 m
57.	V609	Sloboda – Ruduški – Zelenpole – Šļakoti	9,5 m	30 m

Nr. p. k.	Autoceļa numurs	Autoceļa nosaukums	Ceļu zemes nodalījuma joslas minimālais platums no autoceļa ass uz katru pusi	Ekspluatācijas aizsargjoslas platums ārpus apdzīvotās vietas
58.	V735	Stabulnieki – Sīļukalns – Varakļāni	9,5 m	30 m
59.	V742	Preiļi – Gaiļmuiža – Feimaņi	9,5 m	30 m

17. PIELIKUMS. Transporta plāns

17.1. pielikums. VIĻĀNI

Valsts autoceļu saraksts, kas šķērso Viļānu pilsētu, to aizsargjoslas un sarkanās līnijas apdzīvotajās vietās

Nr. p.k.	Autoceļa numurs un nosaukums	Ceļu zemes nodalījuma joslas minimālais platums no autoceļa ass uz katru pusi	Autoceļa (ielas) nosaukums apdzīvotajā vietā	Autoceļa (ielas) kategorija apdzīvotajā vietā	Attālums no ceļa zemes nodalījuma joslas līdz sarkanajai līnijai
1.	A12 (Jēkabpils – Rēzekne – Ludza – Krievijas robeža (Terehova))	13,5 m	–	–	20 m / atsevišķās vietās līdz esošajai apbūvei

Viļānu pilsētas ielu un ceļu saraksts, to sarkanās līnijas un kategorijas

Nr. p. k.	Ielas identifikatora numurs LVC reģistrā	Ielas nosaukums un/ vai ceļa numurs un nosaukums teritorijas plānojuma grafiskajā daļā	Ielas / ceļa kategorija apdzīvotajā vietā	Sarkanās līnijas platums apdzīvotajā vietā
1.	D100432001221	Alejas iela	D, E	10 – 17 m
2.	D100432001222	Augļu iela	E	10 m
3.	D100432001223	Avotu iela	E	15 m
4.	D100432001224	Brīvības iela	B	20 – 25 m
5.	D100432001225	Celtnieku iela	D	15 m
6.	D100432001226	Centrālā iela	C, E	17 – 25 m
7.	D100432001227	Ceriņu iela	B, E	10 – 25 m
8.	D100432001228	Dārzu iela	E	12 m
9.	D100432001229	Dzirnavu iela	D, E	11 m
10.	D100432001230	Jersikas iela	D, E	8 – 15 m
11.	D100432001231	Kalēju iela	E	10 m
12.	D100432001232	Kalnu iela	E	8 – 10 m
13.	D100432001234	Kaupres iela	D	14 – 17 m
14.	D100432001233	Kārklu iela	E	9 m
15.	D100432001235	Krasta iela	E	8 m
16.	D100432001236	Kultūras laukums	B, E	17 – 35 m
17.	D100432001237	Lata iela	D	12 – 14 n
18.	D100432001238	Latgales iela	C	15 m
19.	D100432001239	Lauku iela	E	10 – 12 m
20.	D100432001240	Liepu iela	E	12 – 14 m
21.	D100432001241	Maltas iela	E	12 m
22.	D100432001242	Mehanizatoru iela	E	12 – 18 m
23.	D100432001243	Nākotnes iela	E	8 – 20 m
24.	D100432001244	Pasta iela	E	10 – 12 m

Nr. p. k.	Ielas identifikatora numurs LVC reģistrā	Ielas nosaukums un/ vai ceļa numurs un nosaukums teritorijas plānojuma grafiskajā daļā	Ielas / ceļa kategorija apdzīvotajā vietā	Sarkanās līnijas platums apdzīvotajā vietā
25.	D100432001245	Pavasara iela	E	10 m
26.	D100432001246	Pļavu iela	E	11 m
27.	D100432001247	Raiņa iela	D, E	16 – 28 m
28.	D100432001248	Rēzeknes iela	B	15 m
29.	D100432001249	Rīgas iela	B, E	6 – 25 m
30.	D100432001250	Rudens iela	E	10 m
31.	D100432001251	Saules iela	C, E	10 – 17 m
32.	D100432001252	Skolas iela	D, E	15 – 22 m
33.	D100432001253	Stacijas iela	D, E	8 – 15 m
34.	D100432001254	Tevenānu iela	D	12 – 14 m
35.	D100432001255	Ugunsdzēsēju iela	D, E	12 – 15 m
36.	D100432001256	Upes iela	E	11 m
37.	D100432001257	Zaļā iela	E	9 m
38.	D100432001258	Ziedu iela	E	7 – 12 m
39.	D100432001259	Zvaigžņu iela	E	10 – 17 m
40.	A100436700945	VI0945 (Viļāni – Viļānu muiža) posms	E	10 m

Transporta infrastruktūra Viļānu pilsētā


JAUNVIĻĀNI
VIĻĀNI
Viļāni
Viļānu pagasts
Viļānu pagasts
Viļānu pagasts
Viļānu pagasts
Viļānu ezers
Sokolku pagasts
Slimnīca
Slimnīca
Viļāni
Viļāni
Viļānu stacija
Viļāni AO
Tevināņu kapi
Viļānu vidusskola
Viļānu kapi
Viļānu stadions
Viļānu muiža
Pie Kalpra
Centrālā laboratorija
Spārga
Malta
Malta
Malta

Ielu un ceļu kategorijas Viļānu pilsētā

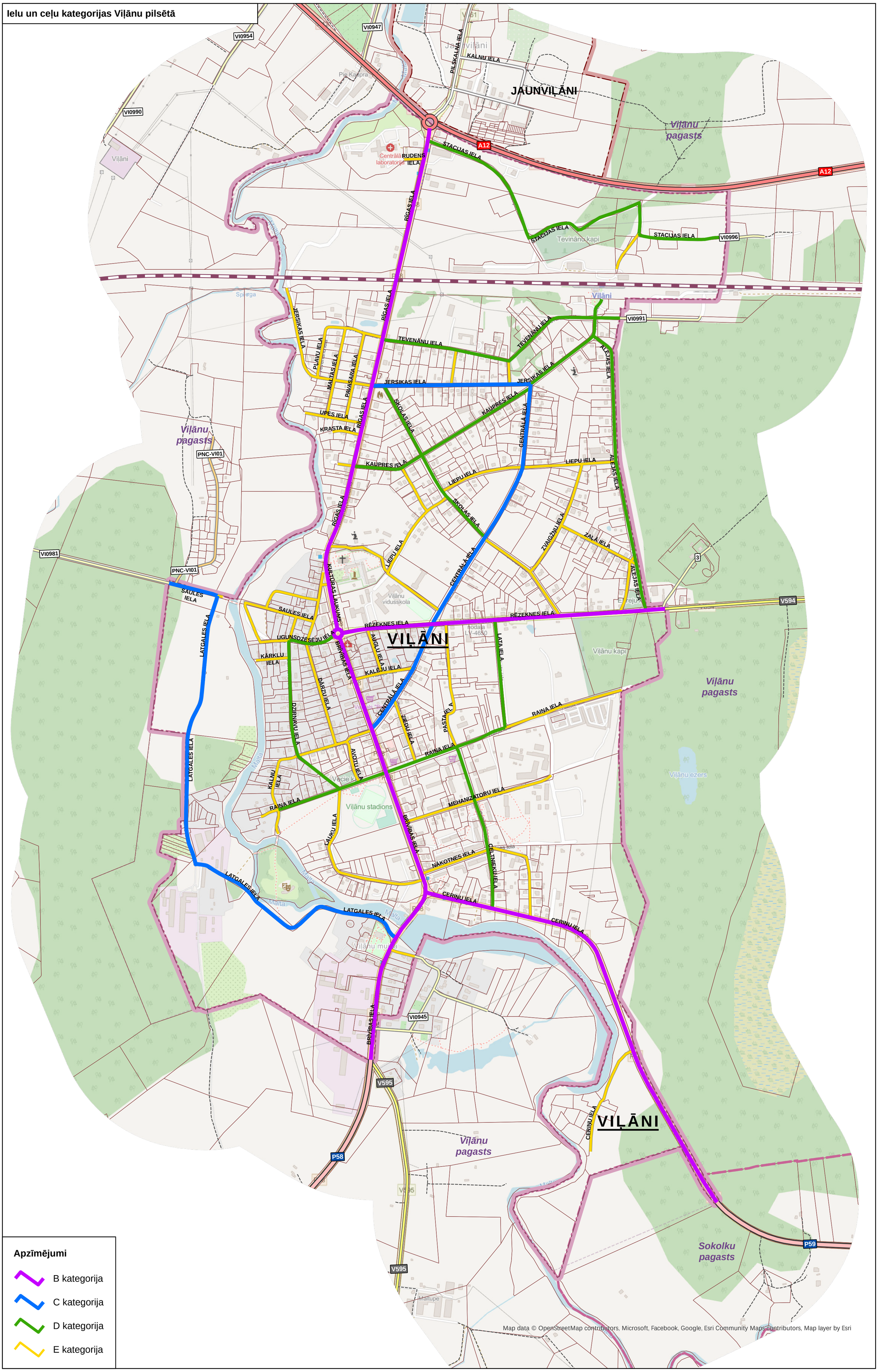

Apzīmējumi

- B kategorija
- C kategorija
- D kategorija
- E kategorija

17.2. pielikums. AUDRIŅU PAGASTS

Valsts autoceļu saraksts, kas šķērso Audriņu pagastu, to aizsargjoslas un sarkanās līnijas apdzīvotajās vietās

Nr. p. k.	Autoceļa numurs un nosaukums	Ceļu zemes nodalījuma joslas minimālais platums no autoceļa ass uz katru pusi	Aizsargjoslas platums ārpus apdzīvotās vietas	Apdzīvotā vieta (ciems/ pilsēta)	Ielas (autoceļa) nosaukums apdzīvotajā vietā	Ielas/ autoceļa kategorija apdzīvotajā vietā	Attālums no ceļa zemes nodalījuma joslas līdz sarkanajai līnijai
1.	A12 (Jēkabpils – Rēzekne – Ludza – Krievijas robeža (Terehova))	13,5 m	100 m	–	–	–	–
2.	P36 (Rēzekne – Gulbene)	11 m	60 m	Audriņi	Rēzeknes iela	B	10 m (labā pusē) / 15 m (kreisā puse) / atsevišķās vietās līdz esošajai apbūvei
3.	V565 (Kantinieki – Kaulači)	9,5 m	30 m	–	–	–	–
4.	V575 (Pievedceļš lidlaukam)	9,5 m	30 m	Krupi	–	B	10 m / atsevišķās vietās līdz esošajai apbūvei

Audriņu pagasta ceļu saraksts, aizsargjoslas, sarkanās līnijas un kategorijas apdzīvotajās vietās

Nr. p. k.	Ceļa identifikatora numurs LVC reģistrā	Ceļa numurs teritorijas plānojuma grafiskajā daļā	Ceļa nosaukums	Aizsargjoslas platums ārpus apdzīvotās vietas	Apdzīvotā vieta (ciems/ pilsēta)	Ielas/ ceļa kategorija apdzīvotajā vietā	Sarkanās līnijas platums apdzīvotajā vietā
1.	A100434000001	AU0001	Dovidovka – Novaja	30 m	–	–	–
2.	A100434000002	AU0002	Aļhovka – Vasarnīcas	30 m	–	–	–
3.	A100434000003	AU0003	Dovidovka – Samrekovka	30 m	–	–	–
4.	B100434000004	AU0004	Lielā Puderova – Samrekovka	30 m	–	–	–
5.	B100434000005	AU0005	Lielā Puderova – Mivrinīki	30 m	–	–	–
6.	A100434000006	AU0006	Lielā Puderova – Staudži	30 m	–	–	–
7.	B100434000007	AU0007	Mazā Puderova – Lielā Puderova	30 m	–	–	–
8.	B100434000008	AU0008	Vabaļi – Līpūri	30 m	–	–	–
9.	A100434000009	AU0009	Audriņi – Mazā Puderova	30 m	Audriņi	D	16 m
10.	A100434000010	AU0010	Krīvmaizes – Mežāres	30 m	–	–	–

Nr. p. k.	Ceļa identifikatora numurs LVC reģistrā	Ceļa numurs teritorijas plānojuma grafiskajā daļā	Ceļa nosaukums	Aizsargjoslas platums ārpus apdzīvotās vietas	Apdzīvotā vieta (ciems/ pilsēta)	Ielas/ ceļa kategorija apdzīvotajā vietā	Sarkanās līnijas platums apdzīvotajā vietā
11.	A100434000011	AU0011	DUS – Audriņi	30 m	Audriņi	–	2 – 6 m no ceļa nodalījuma joslas
12.	B100434000012	AU0012	Fiļkina – Sākums	30 m	–	–	–
13.	B100434000013	AU0013	Fiļkina – Silinīki	30 m	–	–	–
14.	A100434000014	AU0014	Silinīki – Mežāres	30 m	Krupi	D	15 m
15.	A100434000015	AU0015	Vusari – Tabakirkas	30 m	–	–	–
16.	A100434000016	AU0016	Lielā Puderova – Ķipļuki	30 m	–	–	–
17.	B100434000017	AU0017	Muhi – Drebi	30 m	–	–	–
18.	B100434000018	AU0018	Šulehi – Strogonovu mājas	30 m	–	–	–
19.	A100434000019	AU0019	Mazā Puderova – Jegorovka	30 m	–	–	–
20.	A100434000020	AU0020	Audriņi – Silinīki	30 m	–	–	–
21.	B100434000021	AU0021	Audriņi – Zarečje	30 m	–	–	–
22.	A100434000022	AU0022	Kļovi – Brizgi	30 m	–	–	–
23.	A100434000023	AU0023	Kuciņi – Strankaļi	30 m	–	–	–
24.	A100434000024	AU0024	Krupi – Strankaļi	30 m	Krupi	D	15 m
25.	B100434000025	AU0025	Skredeļu kapi	30 m	–	–	–
26.	A100434000026	AU0026	Greivuļi – Kaļvi	30 m	–	–	–
27.	A100434000027	AU0027	Greivuļi – Rozīte	30 m	–	–	–
28.	B100434000028	AU0028	Kuciņi – Krisceļi	30 m	–	–	–
29.	B100434000029	AU0029	Kuciņi – Apiņu mājas	30 m	–	–	–
30.	B100434000030	AU0030	Mazie Kaulači – Kļovi	30 m	–	–	–
31.	A100434000031	AU0031	Fiļkina – Ščeglovi	30 m	–	–	–
32.	A100434000032	AU0032	Lidlauks – Taurinka	30 m	–	–	–
33.	B100434000033	AU0033	Mazie Kaulači – Seiļi	30 m	–	–	–
34.	B100434000034	AU0034	Puderovas kapi	30 m	–	–	–
35.	A100434000035	AU0035	P36 – Mazā Fiļkina	30 m	–	–	–
36.	B100434000036	AU0036	Audriņi – Kozlovka	30 m	Audriņi	E	15 m
37.	B100434000037	AU0037	Vabaļi – Staudži	30 m	–	–	–
38.	C100434000038	AU0038	Vabaļu kapi	30 m	–	–	–
39.	C100434000039	AU0039	Vusaru kapi	30 m	–	–	–
40.	B100434000040	AU0040	Goruškas – Hvorobina	30 m	–	–	–
41.	B100434000041	AU0041	Goruškas – Pustoška	30 m	–	–	–

Nr. p. k.	Ceļa identifikatora numurs LVC reģistrā	Ceļa numurs teritorijas plānojuma grafiskajā daļā	Ceļa nosaukums	Aizsargjoslas platums ārpus apdzīvotās vietas	Apdzīvotā vieta (ciems/ pilsēta)	Ielas/ ceļa kategorija apdzīvotajā vietā	Sarkanās līnijas platums apdzīvotajā vietā
42.	C100434000042	AU0042	Drebu kapi	30 m	–	–	–
43.	C100434000043	AU0043	Fiļkinas kapi	30 m	–	–	–
44.	C100434000044	AU0044	Strankaļu kapi	30 m	–	–	–
45.	B100434000045	AU0045	Zarečje – Ļadi	30 m	–	–	–
46.	B100434000046	AU0046	Attīrīšanas iekārtas	30 m	Audriņi	E	10 m
47.	B100434000047	AU0047	Asači – Vabaļi	30 m	–	–	–
48.	A100434000048	AU0048	Kaulači – Ozolkalns	30 m	–	–	–
49.	B100434000049	AU0049	Goruškas – Zaļesje	30 m	–	–	–
50.	B100434000050	AU0050	Audriņi – Putnu ferma	30 m	–	–	–
51.	D100434000998	–	Dārzu iela	–	Audriņi	E	8 – 10 m
52.	D100434000999	–	Kapu iela	–	Audriņi	D	15 – 17 m
53.	D100434001000	–	Krasuhas iela	–	Audriņi	E	10 – 17 m
54.	D100434001001	–	Piemiņas iela	–	Audriņi	D, E	15 m
55.	D100434001002	–	Saules iela	–	Audriņi	E	8 m
56.	D100434001269	–	Lidicas iela	–	Audriņi	E	12 – 15 m
57.	D100434001270	–	Liepu aleja	–	Audriņi	E	10 – 15 m

Transporta infrastruktūra Audriņu pagastā

Apzīmējumi

- Valsts galvenais autoceļš
- Valsts reģionālais autoceļš
- Valsts vietējais autoceļš
- Iela, ceļš (pilsētā/ciemā)
- Komersanta ceļš
- Pašvaldības ceļš
- Cits ceļš
- Lidlauks "Rēzekne"
- Lidlauka skrejceļš
- Pašvaldības pārziņā esošs tilts
- Autobusa pieturvieta

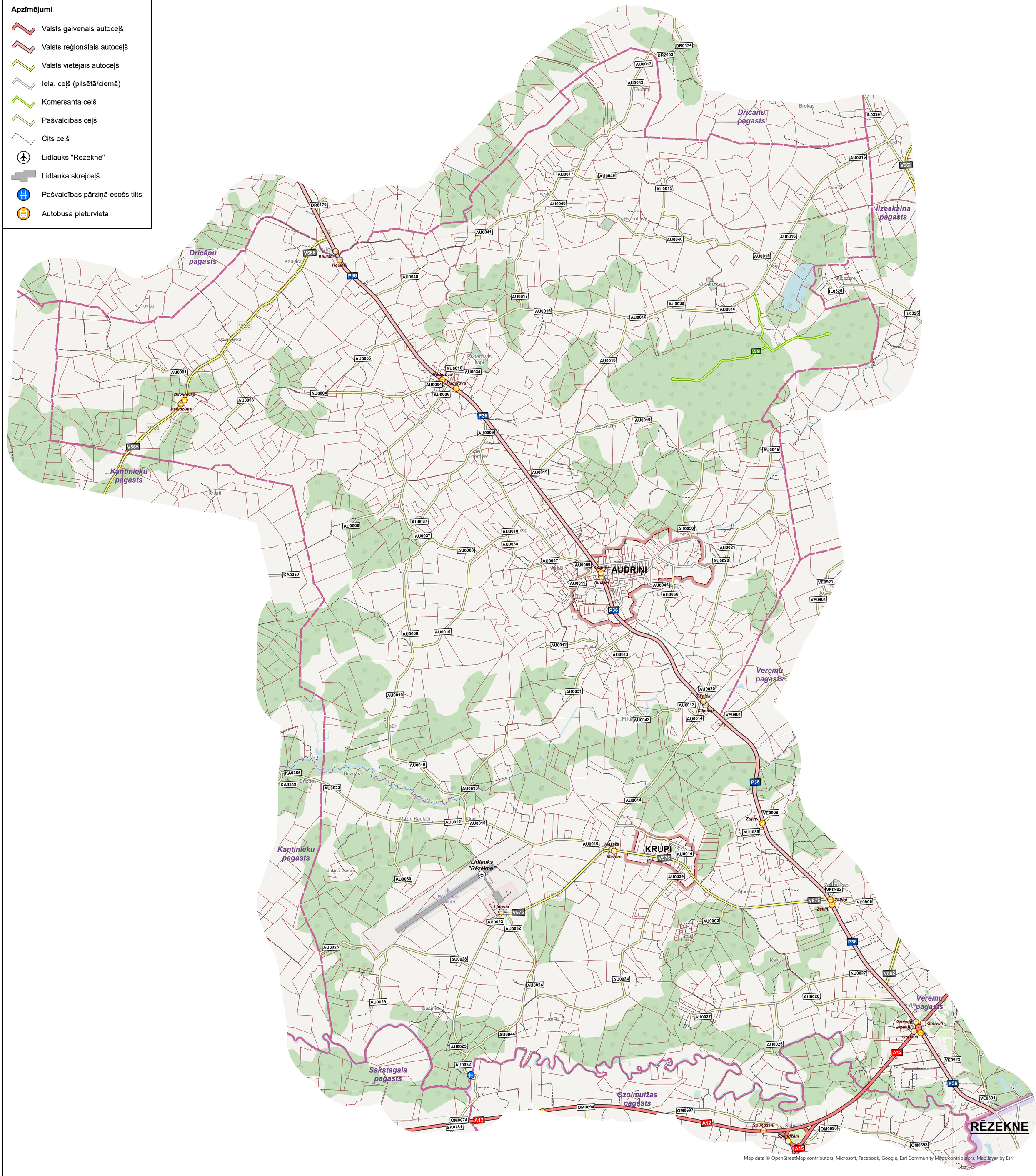

Map data © OpenStreetMap contributors, Microsoft, Facebook, Google, Esri Community Maps contributors, Map layer by Esri

Transporta infrastruktūra Audriņu pagasta Audriņu ciemā

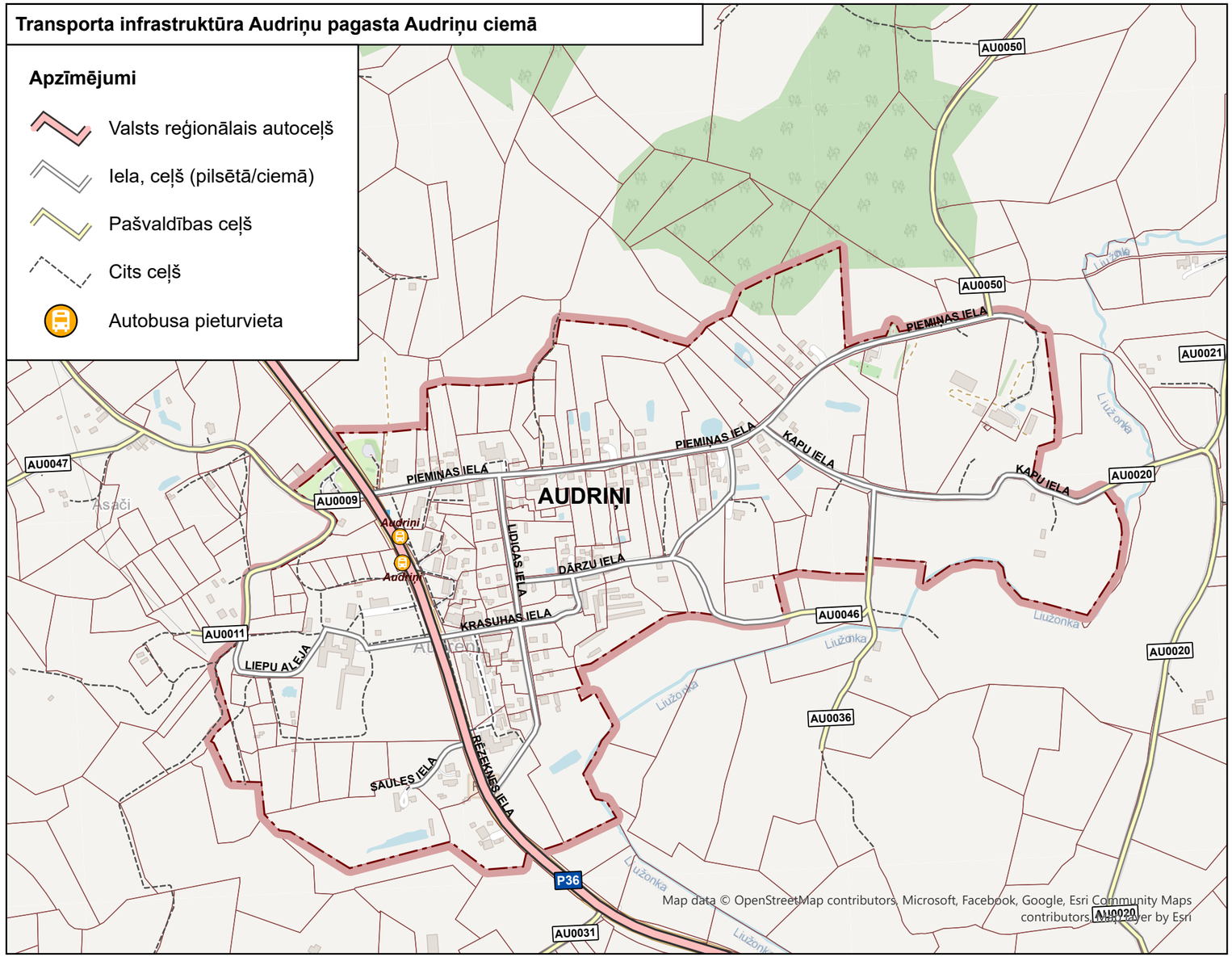

Transporta infrastruktūra Audriņu pagasta Krupu ciemā

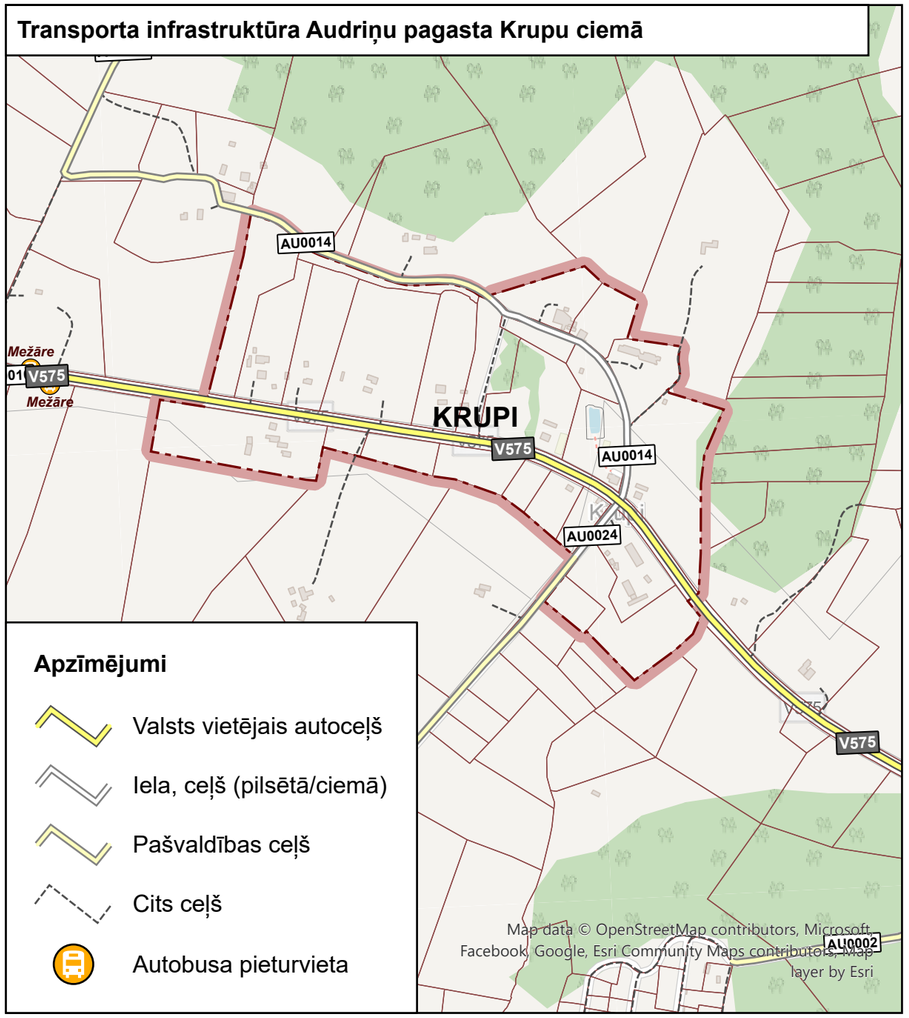

Ceļu un ielu kategorijas Audriņu pagasta Audriņu ciemā

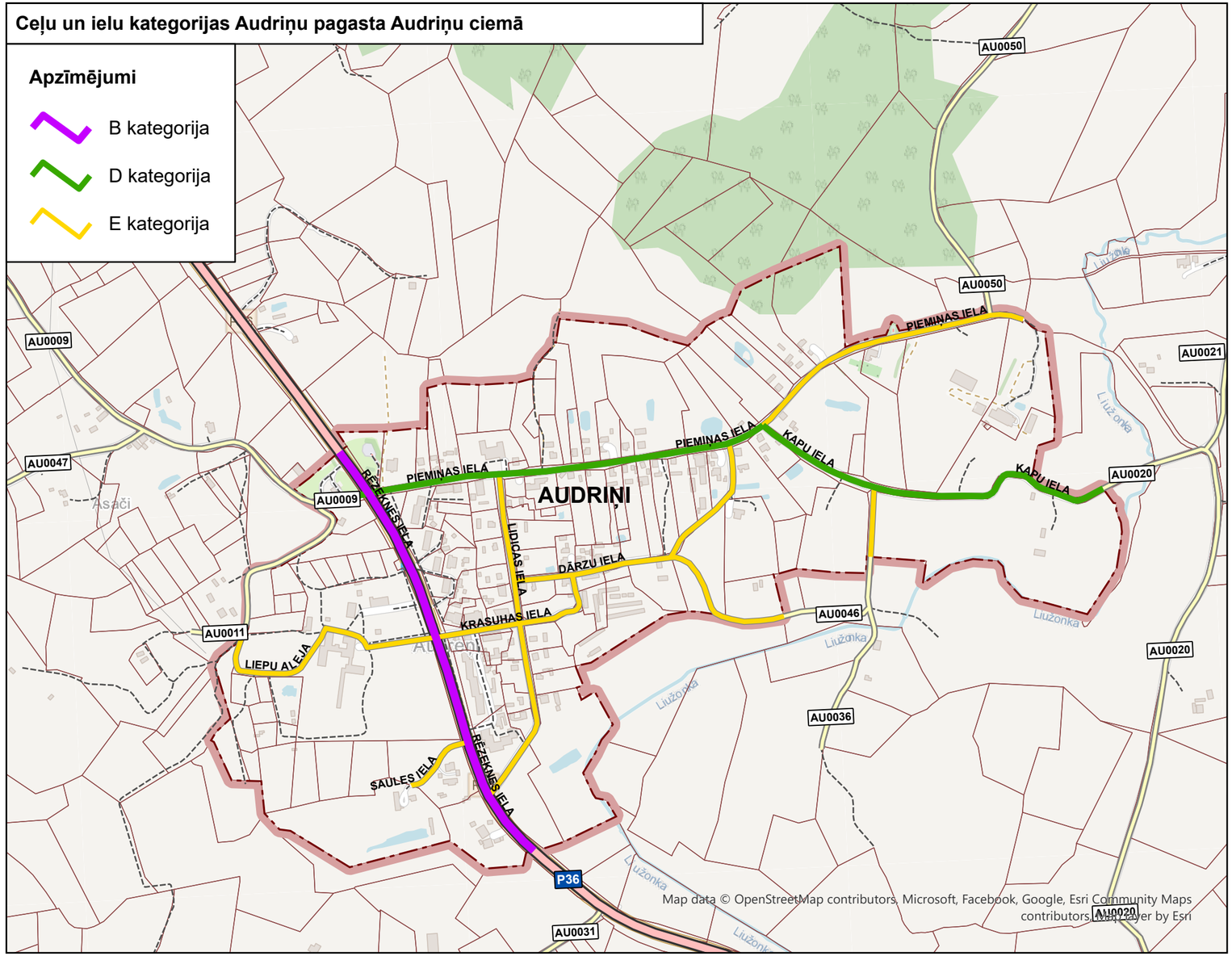

Ceļu un ielu kategorijas Audriņu pagasta Krupu ciemā

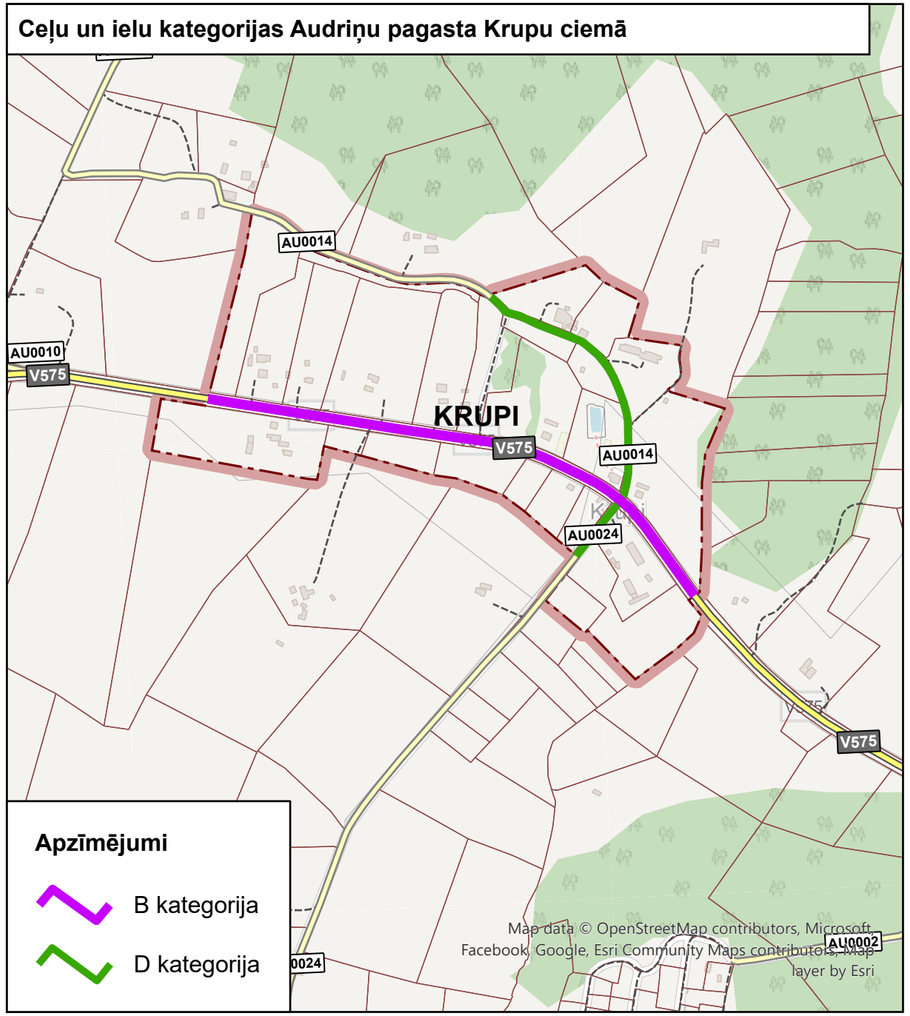

17.3. pielikums. BĒRZGALES PAGASTS

Valsts autoceļu saraksts, kas šķērso Bērzgales pagastu, to aizsargjoslas un sarkanās līnijas apdzīvotajās vietās

Nr. p. k.	Autoceļa numurs un nosaukums	Ceļu zemes nodalījuma joslas minimālais platums no autoceļa ass uz katru pusi	Aizsargjoslas platums ārpus apdzīvotās vietas	Apdzīvotā vieta (ciems/ pilsēta)	Ielas (autoceļa) nosaukums apdzīvotajā vietā	Ielas/ autoceļa kategorija apdzīvotajā vietā	Attālums no ceļa zemes nodalījuma joslas līdz sarkanajai līnijai
1.	A13 (Krievijas robeža (Grebņeva) – Lietuvas robeža (Medumi))	15,5 m	100 m	–	–	–	–
2.	V549 (Bērzgale – Rogovka)	9,5 m	30 m	Bērzgale	Rītupes iela	B	5 m / atsevišķās vietās līdz esošajai apbūvei
3.	V550 (Zvirgzdene – Bērzgale – Bringi)	9,5 m	30 m	–	–	–	–
4.	V571 (Marientāle – Bērzgale)	9,5 m	30 m	Bērzgale	Saules iela	B	10 m / atsevišķās vietās līdz esošajai apbūvei
5.	V593 (Vērēmi – Rogovka)	9,5 m	30 m	–	–	–	–
6.	V600 (Bērzgale – Sarkaņi – Greiškāni)	9,5 m	30 m	Bērzgale	Ozolkalna iela Rītupes iela	B	5 m / atsevišķās vietās līdz esošajai apbūvei

Bērzgales pagasta ceļu saraksts, aizsargjoslas, sarkanās līnijas un kategorijas apdzīvotajās vietās

Nr. p. k.	Ceļa identifikatora numurs LVC reģistrā	Ceļa numurs teritorijas plānojuma grafiskajā daļā	Ceļa nosaukums	Aizsargjoslas platums ārpus apdzīvotās vietas	Apdzīvotā vieta (ciems/ pilsēta)	Ielas/ ceļa kategorija apdzīvotajā vietā	Sarkanās līnijas platums apdzīvotajā vietā
1.	A100434100051	BE0051	Bērzgale – Červonka	30 m	Bērzgale	–	2 – 4 m no ceļa nodalījuma joslas
2.	A100434100052	BE0052	Červonka – Tarnava – Rejeņi	30 m	–	–	–
3.	B100434100053	BE0053	Červonka – Uškaunieki	30 m	–	–	–
4.	A100434100055	BE0055	Marientāle – Juzupole – Pesčanka	30 m	–	–	–
5.	B100434100056	BE0056	Petuni – Teļakalni	30 m	–	–	–
6.	B100434100057	BE0057	Petuni – Trikimi	30 m	–	–	–
7.	A100434100058	BE0058	Bērzgale – Čumine – Meirāni	30 m	Bērzgale	D	15 m
8.	A100434100059	BE0059	Grebeiži – Palsinieki – Meirāni	30 m	–	–	–

Nr. p. k.	Ceļa identifikatora numurs LVC reģistrā	Ceļa numurs teritorijas plānojuma grafiskajā daļā	Ceļa nosaukums	Aizsargjoslas platums ārpus apdzīvotās vietas	Apdzīvotā vieta (ciems/ pilsēta)	Ielas/ ceļa kategorija apdzīvotajā vietā	Sarkanās līnijas platums apdzīvotajā vietā
9.	B100434100060	BE0060	Inčuki – Pūriski – Mediņmuiža	30 m	–	–	–
10.	B100434100062	BE0062	Vidne – Vovernīki	30 m	–	–	–
11.	B100434100063	BE0063	Steivanči – Kaspari	30 m	–	–	–
12.	B100434100064	BE0064	Ceļš „Bērzgale – Červonka" – Dunduri – Pesčanka	30 m	–	–	–
13.	B100434100065	BE0065	Uļinova – Skinči	30 m	–	–	–
14.	B200434100066	BE0066	Meirāni – rajona robeža	30 m	–	–	–
15.	A100434100068	BE0068	Micāni – Peščanka	30 m	–	–	–
16.	B100434100069	BE0069	Ceļš „Marientāle – Bērzgale” – z/s„Sala”	30 m	–	–	–
17.	A100434100070	BE0070	Marientāle – Vornaiši	30 m	–	–	–
18.	B100434100071	BE0071	Ceļš „Marientāle – Bērzgale” – Micāni	30 m	–	–	–
19.	B100434100072	BE0072	Mediņmuiža – Ceriņi	30 m	–	–	–
20.	B100434100073	BE0073	Šoseja – Maļiki	30 m	–	–	–
21.	A100434100074	BE0074	Meirāni – Paksīši	30 m	–	–	–
22.	D100434101003	–	Dārzu iela	–	Bērzgale	E	10 m
23.	D100434101004	–	Ezerkrasta iela	–	Bērzgale	E	8 – 12 m
24.	D100434101005	–	Klusā iela	–	Bērzgale	E	12 m
25.	D100434101006	–	Šķērsiela	–	Bērzgale	E	8 – 10 m
26.	–	BE2000	Šoseja – Kozlova – Klusā piestātne	30 m	–	–	–

Transporta infrastruktūra Bērzgales pagastā

Apzīmējumi

- Valsts galvenais autoceļš
- Valsts vietējais autoceļš
- Iela, ceļš (pilsētā/ciemā)
- Komersanta ceļš
- Pašvaldības ceļš
- Cits ceļš
- Dzelzceļa stacija
- Dzelzceļa līnija “Valsts robeža – Kārsava – Rēzekne I”
- Autobusa pieturvieta



Map data © OpenStreetMap contributors, Microsoft, Facebook, Google, Esri Community Maps contributors, Map layer by Esri

Transporta infrastruktūra Bērzgales pagasta Bērzgales ciemā



Apzīmējumi

- Valsts vietējais autoceļš
- Iela, ceļš (pilsētā/ciemā)
- Pašvaldības ceļš
- Cits ceļš
- Autobusa pieturvieta

Ceļu un ielu kategorijas Bērzgales pagasta Bērzgales ciemā

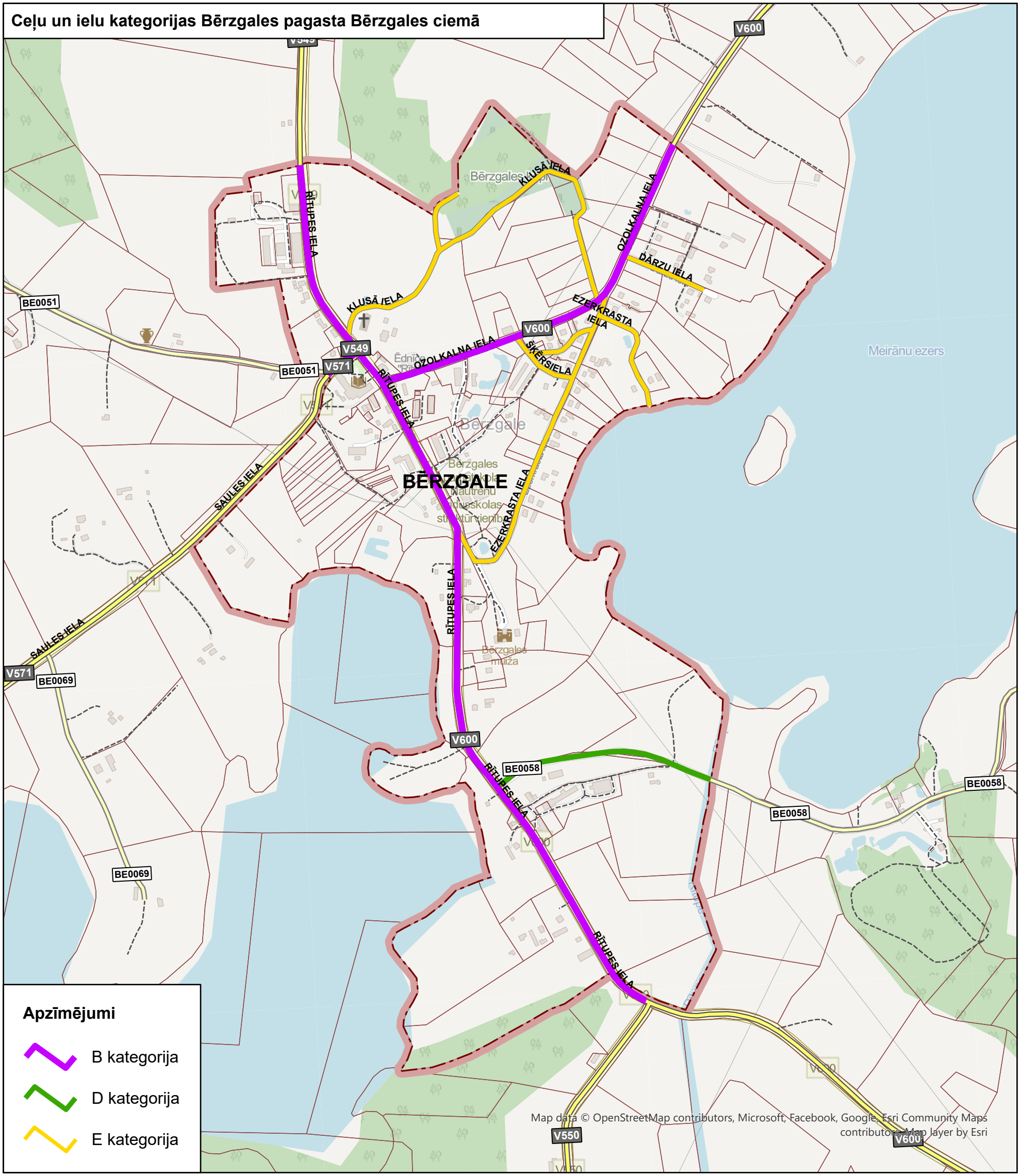

Apzīmējumi

- B kategorija
- D kategorija
- E kategorija

17.4. pielikums. ČORNAJAS PAGASTS

Valsts autoceļu saraksts, kas šķērso Čornajas pagastu, to aizsargjoslas un sarkanās līnijas apdzīvotajās vietās

Nr. p. k.	Autoceļa numurs un nosaukums	Ceļu zemes nodalījuma joslas minimālais platums no autoceļa ass uz katru pusi	Aizsargjoslas platums ārpus apdzīvotās vietas	Apdzīvotā vieta (ciems/ pilsēta)	Ielas (autoceļa) nosaukums apdzīvotajā vietā	Ielas/ autoceļa kategorija apdzīvotajā vietā	Attālums no ceļa zemes nodalījuma joslas līdz sarkanajai līnijai
1.	P55 (Rēzekne – Dagda)	11 m	60 m	Čornaja	Kaunatas iela	B	20 m
2.	V551 (Bratova – Lūznava – Vertukšņa)	9,5 m	30 m	–	–	–	–
3.	V564 (Janopole – Rozuļmuiža)	9,5 m	30 m	Ratnieki	Rēzeknes iela Uzvaras iela	B	5 m / atsevišķās vietās līdz esošajai apbūvei
4.	V578 (Ratnieki – Baltiņi)	9,5 m	30 m	Ratnieki	Nākotnes iela	B	5 m

Čornajas pagasta pagasta ceļu saraksts, aizsargjoslas, sarkanās līnijas un kategorijas apdzīvotajās vietās

Nr. p. k.	Ceļa identifikatora numurs LVC reģistrā	Ceļa numurs teritorijas plānojuma grafiskajā daļā	Ceļa nosaukums	Aizsargjoslas platums ārpus apdzīvotās vietas	Apdzīvotā vieta (ciems/ pilsēta)	Ielas/ ceļa kategorija apdzīvotajā vietā	Sarkanās līnijas platums apdzīvotajā vietā
1.	C100434200075	CO0075	Sokorņi – Broļiši	30 m	–	–	–
2.	B100434200076	CO0076	Kalna Tūči – Bondari – Putrīši	30 m	–	–	–
3.	A100434200077	CO0077	Lipuški – Lipuški	30 m	–	–	–
4.	A100434200078	CO0078	Putrīši – Lipuški – Īvuški	30 m	–	–	–
5.	A100434200079	CO0079	Gaiduļi – Mahoņina – Rečiņi	30 m	–	–	–
6.	A100434200080	CO0080	Dergilova – Tarkilova	30 m	–	–	–
7.	A100434200081	CO0081	Anči – Piskuni	30 m	–	–	–
8.	A100434200082	CO0082	Balbiši – Kovaļi – Ratnieki	30 m	Ratnieki	D	15 m
9.	A100434200083	CO0083	Ratnieki – Knutova – Treuhi	30 m	Ratnieki	–	4 m no ceļa nodalījuma joslas
10.	A100434200084	CO0084	Karpuškina – Karpuškina	30 m	–	–	–
11.	A100434200085	CO0085	Anči – Ratnieki	30 m	–	–	–
12.	A100434200086	CO0086	Baļinova – Balbiši	30 m	–	–	–
13.	B100434200087	CO0087	Šņitniki – Balbiši	30 m	–	–	–
14.	A100434200088	CO0088	Kovaļi – Šņitniki – Treuhi	30 m	–	–	–
15.	A100434200089	CO0089	Rečeņi – Knutova	30 m	–	–	–

Nr. p. k.	Ceļa identifikatora numurs LVC reģistrā	Ceļa numurs teritorijas plānojuma grafiskajā daļā	Ceļa nosaukums	Aizsargjoslas platums ārpus apdzīvotās vietas	Apdzīvotā vieta (ciems/ pilsēta)	Ielas/ ceļa kategorija apdzīvotajā vietā	Sarkanās līnijas platums apdzīvotajā vietā
16.	B100434200090	CO0090	Patrejevka – Kolpaki – Mahoņina	30 m	–	–	–
17.	B100434200091	CO0091	Kolpaki – Treuhi	30 m	–	–	–
18.	A100434200093	CO0093	Bratova – Bratova	30 m	–	–	–
19.	B100434200094	CO0094	Žogotas – Bratova – Mitri – Čornaja	30 m	Čornaja	E	15 m
20.	A100434200095	CO0095	Šņitniki – Šņitniki	30 m	–	–	–
21.	A100434200096	CO0096	Sučkina – Kravaļi	30 m	–	–	–
22.	A100434200097	CO0097	Buši – Rivoni	30 m	–	–	–
23.	A100434200098	CO0098	Sučkina – Mazie Bareisi	30 m	–	–	–
24.	B100434200099	CO0099	Žogotas – Mežāri – Čornaja	30 m	–	–	–
25.	B100434200100	CO0100	Loči – Laduši	30 m	–	–	–
26.	B100434200101	CO0101	Zīdi – Žurili	30 m	–	–	–
27.	B100434200102	CO0102	Čornaja – Melnais Dukstigals	30 m	Čornaja	D	16 m
28.	A100434200103	CO0103	Čornaja – Baļinova – Baltiņi	30 m	Čornaja	–	2 m no ceļa nodalījuma joslas
29.	B100434200104	CO0104	Soboļeva – Soboļeva	30 m	–	–	–
30.	A100434200105	CO0105	Dukstigals – Dukstigals	30 m	–	–	–
31.	A100434200106	CO0106	Soboļeva – Baltiņi – Uškāni	30 m	–	–	–
32.	A100434200107	CO0107	Baltiņi – Kaipi – Bandari	30 m	–	–	–
33.	A100434200108	CO0108	Tilīši – Tilīši	30 m	–	–	–
34.	A100434200109	CO0109	Uškāni – Uškāni	30 m	–	–	–
35.	A100434200110	CO0110	Uškāni – Foļvarkova	30 m	–	–	–
36.	A100434200111	CO0111	Foļvarkova – Foļvarkova	30 m	–	–	–
37.	B100434200112	CO0112	Kazeiki – Kazeiki	30 m	–	–	–
38.	A100434200113	CO0113	Bandari – Sprukti	30 m	–	–	–
39.	B100434200114	CO0114	Baltiņi – Plīns	30 m	–	–	–
40.	D100434201007	–	Ezera iela	–	Čornaja	D	16 m
41.	D100434201008	–	Gaismas iela	–	Čornaja	D	15 m
42.	D100434201009	–	Miera iela	–	Čornaja	D	16 m
43.	D100434201010	–	Nākotnes iela	–	Čornaja	E	8 m
44.	D100434201011	–	Zemnieku iela	–	Čornaja	D	15 m

Nr. p. k.	Ceļa identifikatora numurs LVC reģistrā	Ceļa numurs teritorijas plānojuma grafiskajā daļā	Ceļa nosaukums	Aizsargjoslas platums ārpus apdzīvotās vietas	Apdzīvotā vieta (ciems/ pilsēta)	Ielas/ ceļa kategorija apdzīvotajā vietā	Sarkanās līnijas platums apdzīvotajā vietā
45.	D100434201012	–	Dārzu iela	–	Ratnieki	E	8 m
46.	D100434201013	–	Komunālu iela	–	Ratnieki	E	6 – 10 m
47.	D100434201014	–	Krasta iela	–	Ratnieki	E	6 – 15 m
48.	D100434201015	–	Liepu iela	–	Ratnieki	D	15 m
49.	D100434201016	–	Uzvaras iela	–	Ratnieki	E	8 – 12 m
50.	–	CO2013	Putrīšu kapu ceļš	30 m	–	–	–

Transporta infrastruktūra Čornajas pagastā

Apzīmējumi

- Valsts reģionālais autoceļš
- Valsts vietējais autoceļš
- Iela, ceļš (pilsētā/ciemā)
- Komersanta ceļš
- Pašvaldības ceļš
- Cits ceļš
- Autobusa pieturvieta

JANOPOLE
RATNIEKI
ČORNAJA
Griškānu pagasts
Stoļerovas pagasts
Ozolaines pagasts
Lūznavas pagasts
Kaunatas pagasts
Mākoņkalna pagasts
Stoļerovas pagasts

Map data © OpenStreetMap contributors, Microsoft, Facebook, Google, Esri Community Maps contributors, Map layer by Esri


Transporta infrastruktūra Čornajas pagasta Čornajas ciemā
Apzīmējumi
Valsts reģionālais autoceļš
Iela, ceļš (pilsētā/ciemā)
Pašvaldības ceļš
Cits ceļš
Autobusa pieturvieta
P55
CO0094
CO0103
CO0099
CO0102
MIERA IELA
NĀKOTNES IELA
GAISMAS IELA
ZEMNIEKU IELA
KAUNATAS IELA
EZERA IELA
ČORNAJA
Čornaja
Čornaja
Map data © OpenStreetMap contributors, Microsoft, Facebook, Google, Esri Community Maps contributors, Map layer by Esri

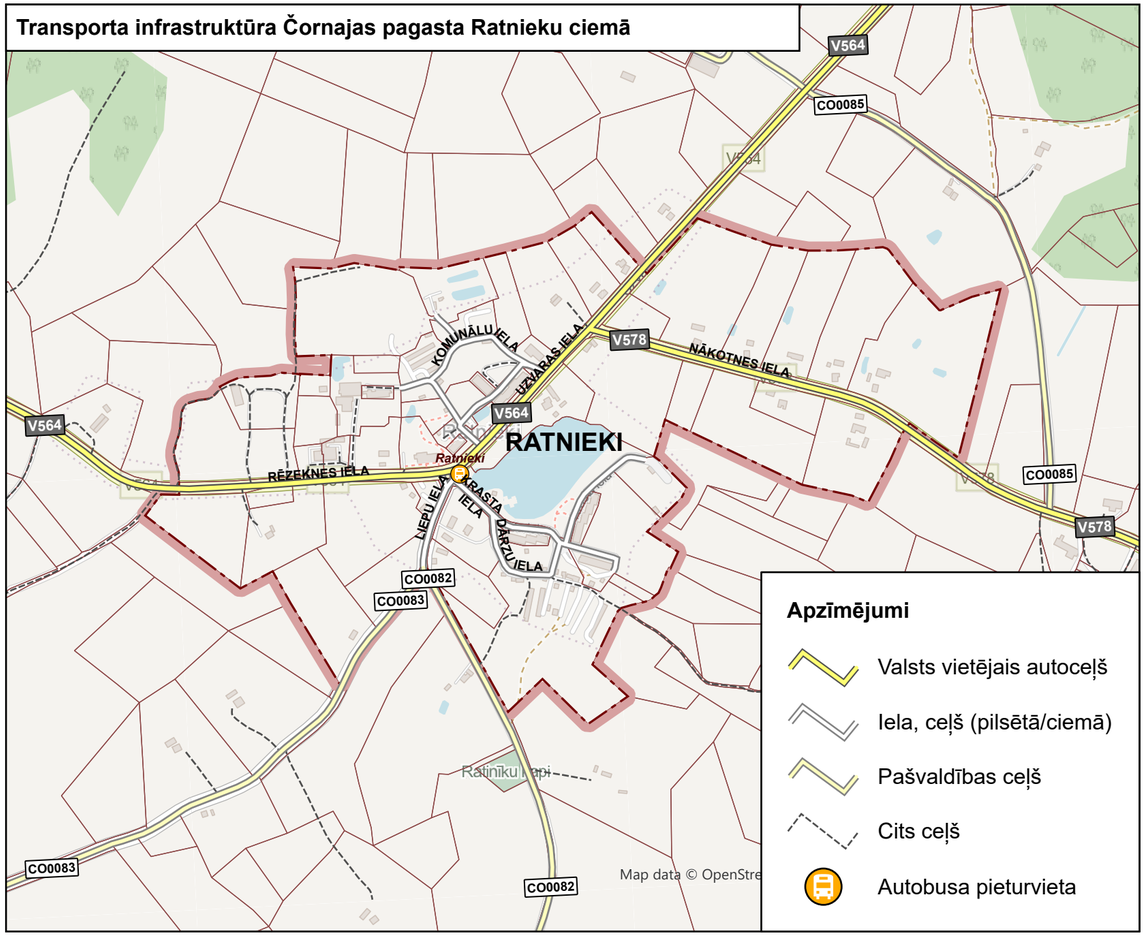
Transporta infrastruktūra Čornajas pagasta Ratnieku ciemā
Apzīmējumi
Valsts vietējais autoceļš
Iela, ceļš (pilsētā/ciemā)
Pašvaldības ceļš
Cits ceļš
Autobusa pieturvieta
V564
V578
CO0085
CO0082
CO0083
KOMUNĀLU IELA
DZIMTAS IELA
NĀKOTNES IELA
RĒZEKNES IELA
LIEPU IELA
KRASTA IELA
DĀRZU IELA
RATNIEKI
Ratnieki
Map data © OpenStre

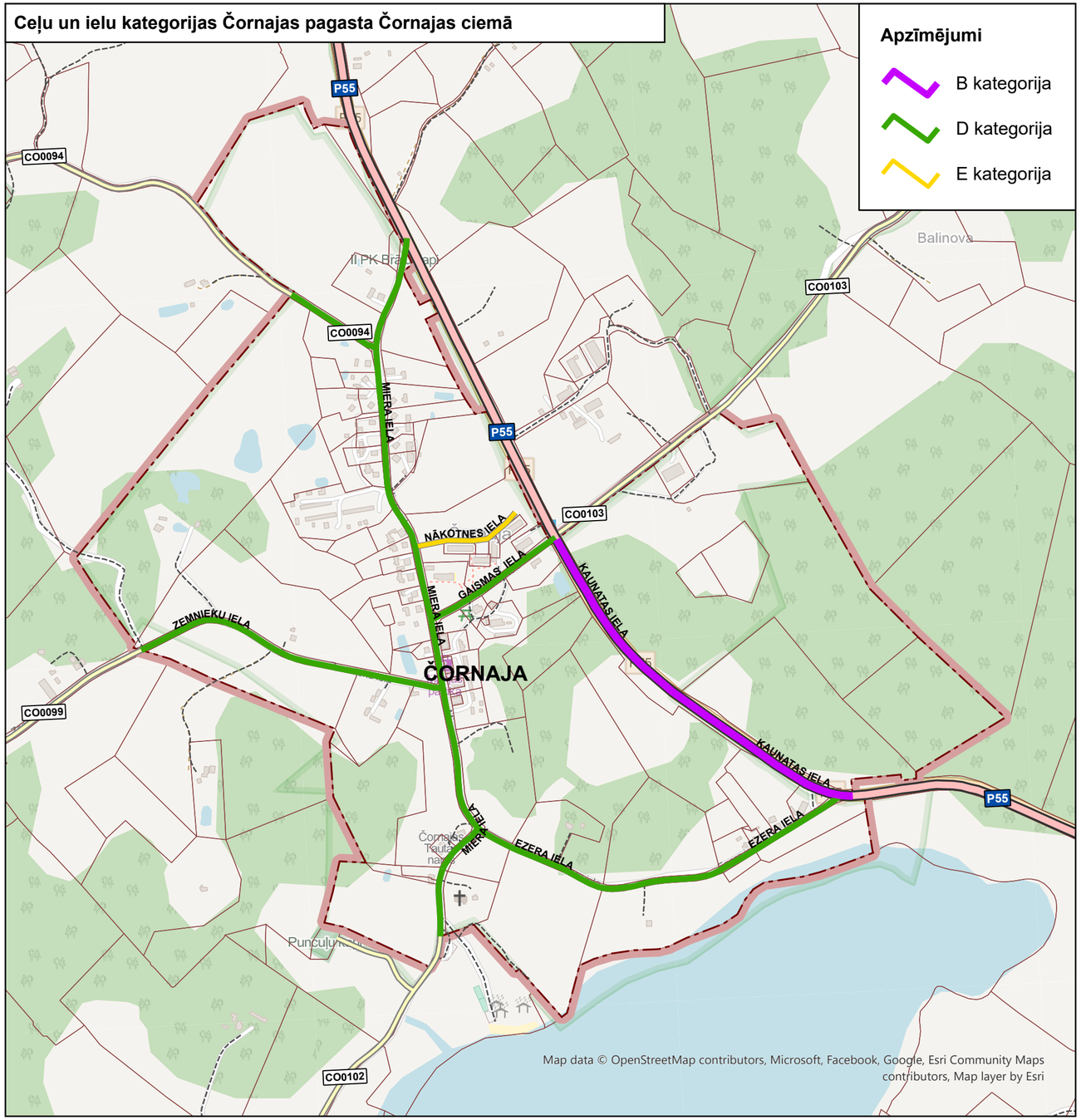
Ceļu un ielu kategorijas Čornajas pagasta Čornajas ciemā
Apzīmējumi
B kategorija
D kategorija
E kategorija
P55
CO0094
CO0103
CO0099
CO0102
MIERA IELA
NĀKOTNES IELA
GAISMAS IELA
ZEMNIEKU IELA
KAUNATAS IELA
EZERA IELA
ČORNAJA
Balinova
Map data © OpenStreetMap contributors, Microsoft, Facebook, Google, Esri Community Maps contributors, Map layer by Esri

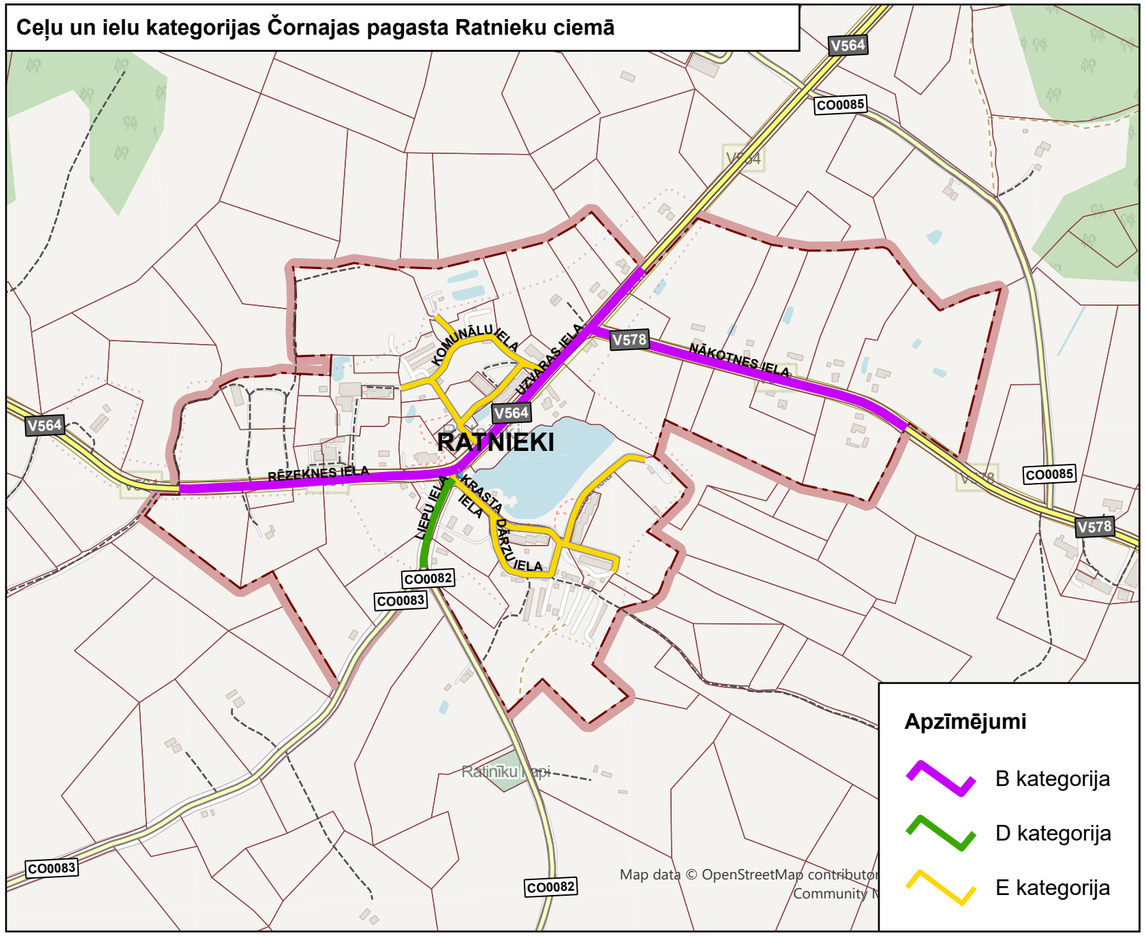
Ceļu un ielu kategorijas Čornajas pagasta Ratnieku ciemā
Apzīmējumi
B kategorija
D kategorija
E kategorija
V564
V578
CO0085
CO0082
CO0083
KOMUNĀLU IELA
DZIRNAVAS IELA
NĀKOTNES IELA
RĒZEKNES IELA
LIEPU IELA
KRASTA IELA
DĀRZU IELA
RATNIEKI
Map data © OpenStreetMap contributor
Community

17.5. pielikums. DEKŠĀRES PAGASTS

Valsts autoceļu saraksts, kas šķērso Dekšāres pagastu, to aizsargjoslas un sarkanās līnijas apdzīvotajās vietās

Nr. p. k.	Autoceļa numurs un nosaukums	Ceļu zemes nodalījuma joslas minimālais platums no autoceļa ass uz katru pusi	Aizsargjoslas platums ārpus apdzīvotās vietas	Apdzīvotā vieta (ciems/ pilsēta)	Ielas (autoceļa) nosaukums apdzīvotajā vietā	Ielas/ autoceļa kategorija apdzīvotajā vietā	Attālums no ceļa zemes nodalījuma joslas līdz sarkanajai līnijai
1.	A12 (Jēkabpils – Rēzekne – Ludza – Krievijas robeža (Terehova))	13,5 m	100 m	–	–	–	–
2.	V554 (Dekšāre – Varakļānu stacija)	9,5 m	30 m	–	–	–	–
3.	V592 (Varakļāni – Nagļi – Žogoti)	9,5 m	30 m	–	–	–	–
4.	V735 (Stabulnieki – Sīļukalns – Varakļāni)	9,5 m	30 m	–	–	–	–

Dekšāres pagasta ceļu saraksts, aizsargjoslas, sarkanās līnijas un kategorijas apdzīvotajās vietās

Nr. p. k.	Ceļa identifikatora numurs LVC reģistrā	Ceļa numurs teritorijas plānojuma grafiskajā daļā	Ceļa nosaukums	Aizsargjoslas platums ārpus apdzīvotās vietas	Apdzīvotā vieta (ciems/ pilsēta)	Ielas/ ceļa kategorija apdzīvotajā vietā	Sarkanās līnijas platums apdzīvotajā vietā
1.	A100434300115	DE0115	Armuškas – Brangova	30 m	–	–	–
2.	A100434300116	DE0116	Dekšāres strauts – Trūpeņi	30 m	–	–	–
3.	A100434300117	DE0117	Stiukas – Pīrāgi – Čača	30 m	–	–	–
4.	A100434300118	DE0118	Stārķa ligzda – Atspuka – Nagļu ceļš	30 m	–	–	–
5.	A100434300119	DE0119	Asfalts – Aļņi – Atspuka	30 m	Aļņi	D	15 m
6.	B100434300120	DE0120	Ikaunieku kapi	30 m	–	–	–
7.	B100434300121	DE0121	Čeveri – Garanči	30 m	–	–	–
8.	B100434300122	DE0122	Pa Solto līdz Repšai	30 m	–	–	–
9.	B100434300123	DE0123	Jaunsaimnieki – lielā priede	30 m	–	–	–
10.	B100434300124	DE0124	Upēlītis	30 m	–	–	–
11.	B100434300125	DE0125	Brangova – Trokšs	30 m	–	–	–
12.	B100434300126	DE0126	Dekšāres – Obeliškas – Dzelzceļš	30 m	Dekšāres	D	19 m

Nr. p. k.	Ceļa identifikatora numurs LVC reģistrā	Ceļa numurs teritorijas plānojuma grafiskajā daļā	Ceļa nosaukums	Aizsargjoslas platums ārpus apdzīvotās vietas	Apdzīvotā vieta (ciems/ pilsēta)	Ielas/ ceļa kategorija apdzīvotajā vietā	Sarkanās līnijas platums apdzīvotajā vietā
13.	B100434300127	DE0127	Centrs – gar kompleksu – Brangova	30 m	Dekšāres	D	15 m
14.	B100434300128	DE0128	Obeliškas – Pastari – Mālnieki	30 m	–	–	–
15.	B100434300129	DE0129	Šoseja – Priedaine	30 m	–	–	–
16.	B100434300130	DE0130	Dekšāres – vecā pārbrauktuve	30 m	Dekšāres	E	12 m
17.	B200434300131	DE0131	Nagļu ceļš – Lejas dzirnavas – Kuces kalns	30 m	–	–	–
18.	B100434300132	DE0132	Nagļu ceļš – Lejas dzirnavas – Kuces kalns (atzars)	30 m	–	–	–
19.	C100434300133	DE0133	Ožinieki – Kaževa – Stiukas	30 m	–	–	–
20.	C100434300134	DE0134	No Nagļu ceļa vecais Cakuļu ceļš	30 m	–	–	–
21.	C100434300135	DE0135	Karjers – Cakuļi	30 m	–	–	–
22.	C100434300136	DE0136	Dzelzceļa pārbrauktuve – Rimšas	30 m	–	–	–
23.	C100434300137	DE0137	Dekšāres – kapsēta	30 m	Dekšāres	E	10 m
24.	C100434300138	DE0138	Bokāni – Jaudzemi	30 m	–	–	–
25.	C100434300139	DE0139	Klušs – K. Sābrs	30 m	–	–	–
26.	C100434300140	DE0140	No Ribules uz Bondariem	30 m	–	–	–
27.	C100434300141	DE0141	Gar kūdras purva mājām, no Viļānu pagrieziena	30 m	–	–	–
28.	C100434300142	DE0142	Gar Indānu	30 m	–	–	–
29.	C100434300143	DE0143	No Nagļu ceļa gar Kanču līdz Maurānam	30 m	–	–	–
30.	B100434300145	DE0145	Uz Aļņiem	–	Aļņi	E	8 m
31.	B100434300146	DE0146	Jaunsaimnieki 2	–	Aļņi	E	15 m
32.	D100434301017	–	Estrādes iela	–	Dekšāres	D	10 m
33.	D100434301018	–	Latgales iela	–	Dekšāres	E	13 m
34.	D100434301019	–	Nākotnes iela	–	Dekšāres	D	15 – 21 m
35.	D100434301017	–	Miera iela	–	Dekšāres	C	19 m
36.	–	DE2001	Ļodānu ceļa gals	30 m	–	–	–

Transporta infrastruktūra Dekšāres pagastā

Apzīmējumi

- Valsts galvenais autoceļš
- Valsts vietējais autoceļš
- Iela, ceļš (pilsētā/ciemā)
- Komersanta ceļš
- Pašvaldības ceļš
- Cits ceļš
- Dzelzceļa stacija
- Dzelzceļa līnija “Krustpils – Rēzekne II”
- Autobusa pieturvieta

Map data © OpenStreetMap contributors, Microsoft, Facebook, Google, Esri Community Maps contributors, Map layer by Esri

Transporta infrastruktūra Dekšāres pagasta Dekšāres ciemā

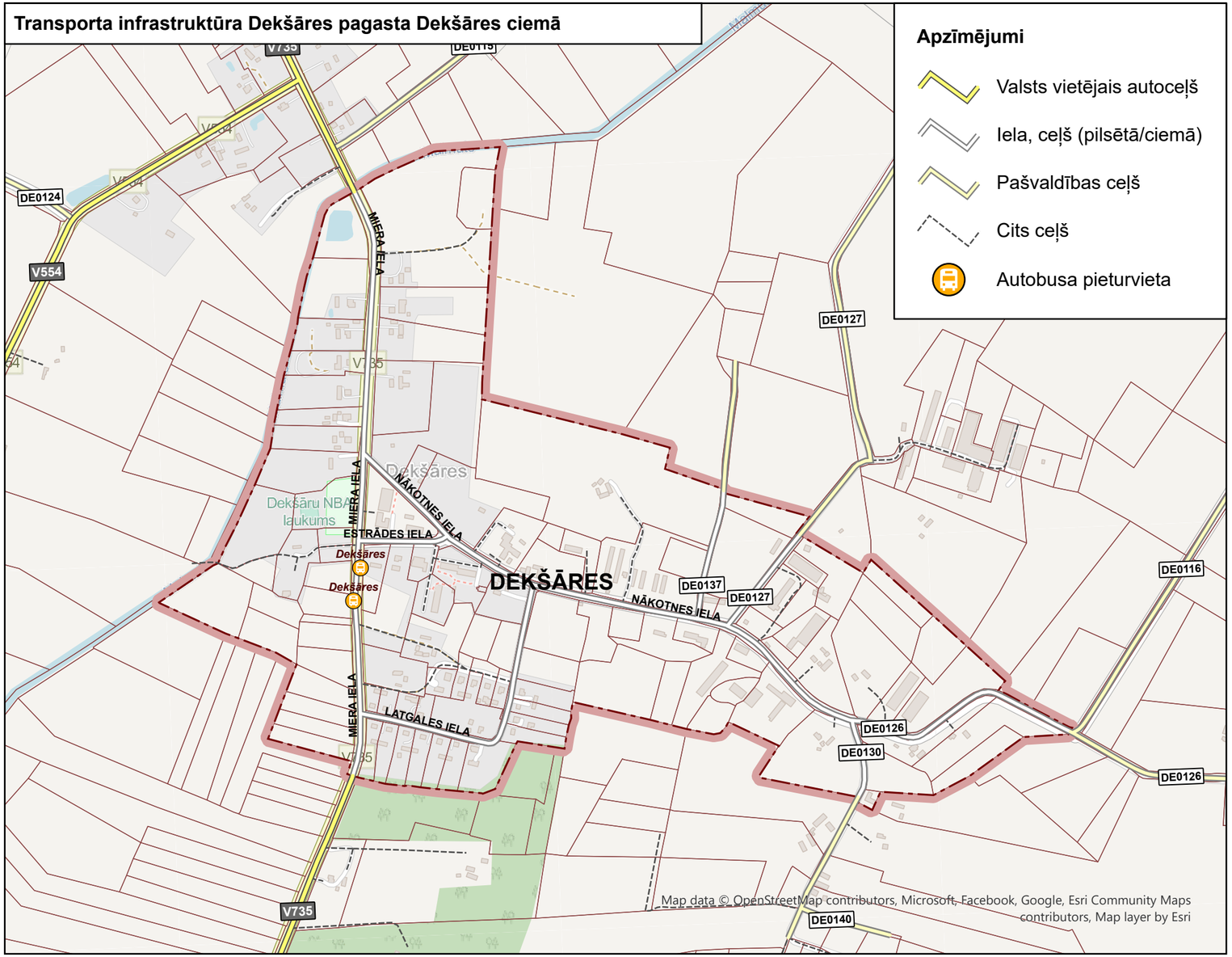

Transporta infrastruktūra Dekšāres pagasta Aļņu ciemā

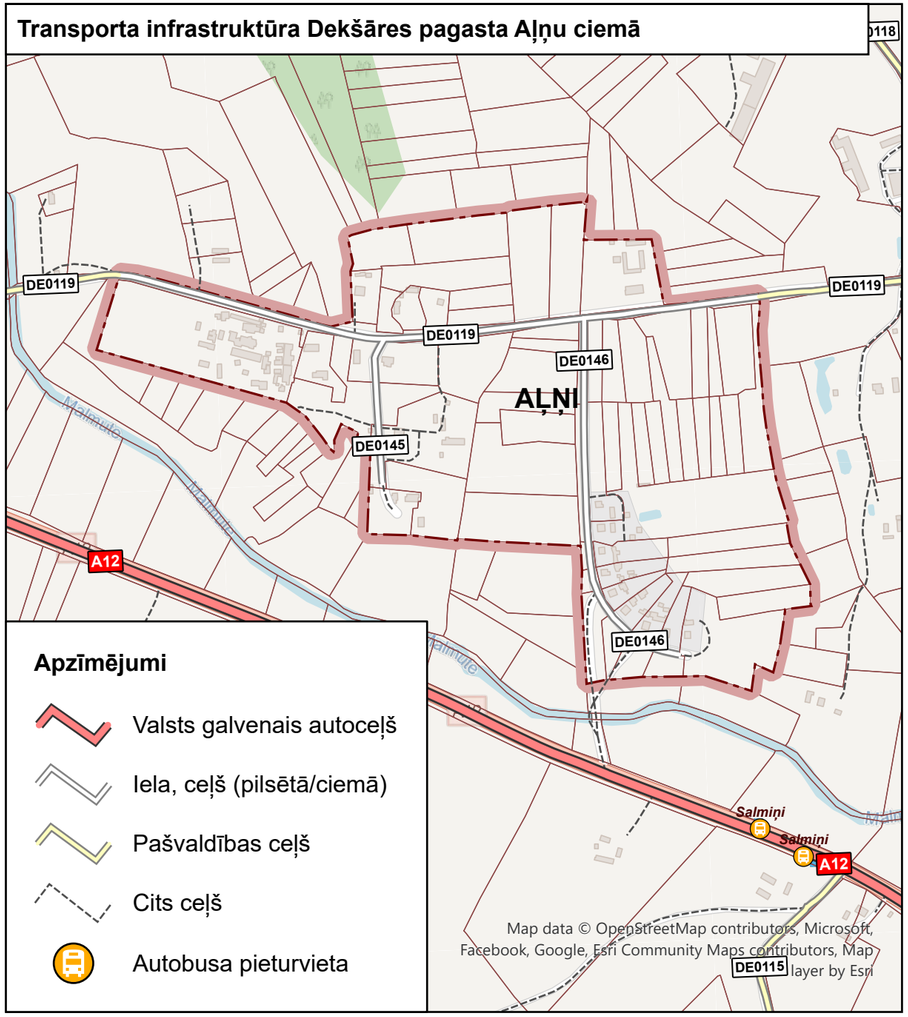

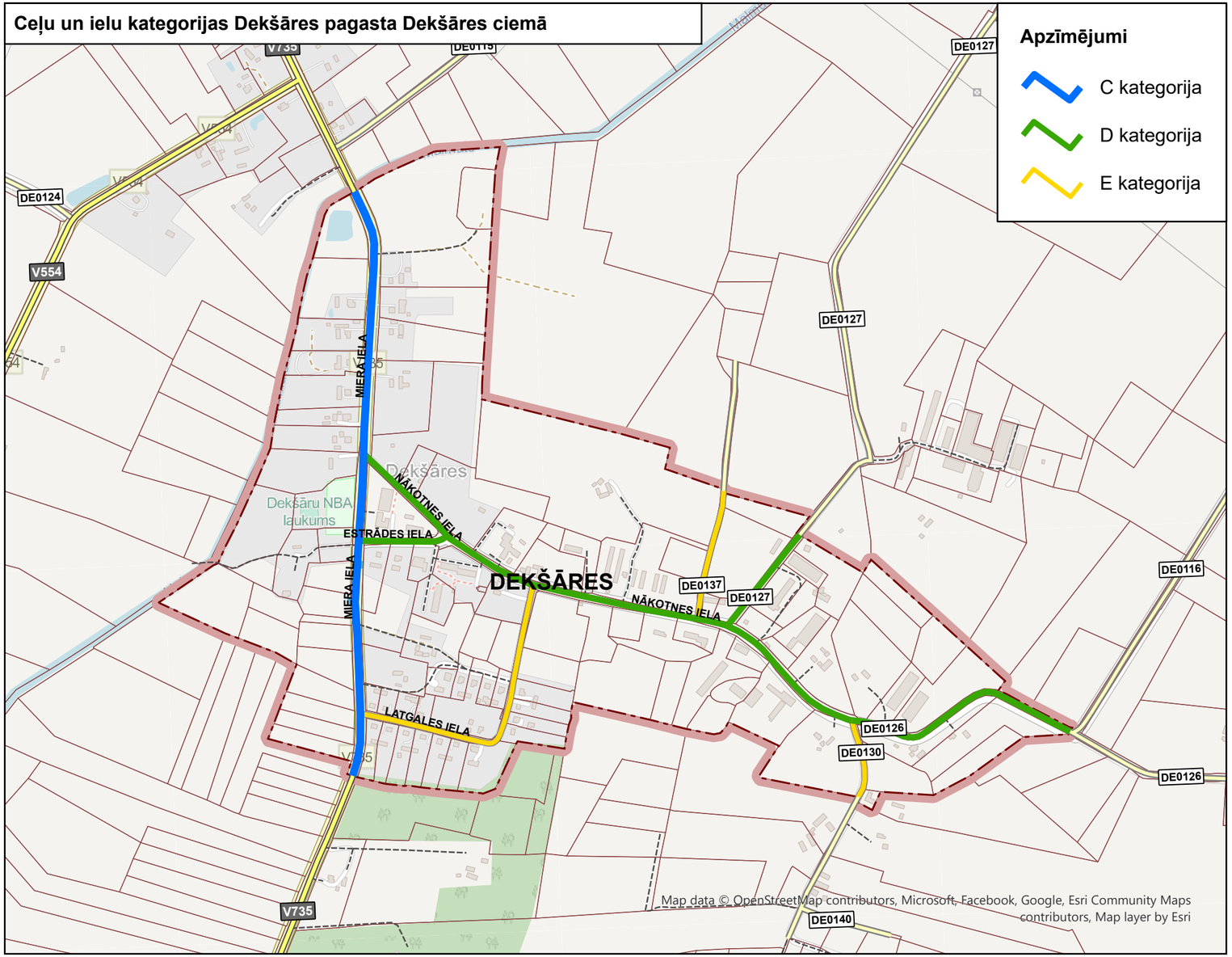
Ceļu un ielu kategorijas Dekšāres pagasta Dekšāres ciemā
Apzīmējumi
C kategorija
D kategorija
E kategorija
DEKŠĀRES
Dekšāres
Dekšāru NBA laukums
MIERA IELA
NĀKOTNES IELA
ESTRĀDES IELA
LATGALES IELA
V554
V735
DE0124
DE0127
DE0137
DE0116
DE0126
DE0130
DE0140
Map data © OpenStreetMap contributors, Microsoft, Facebook, Google, Esri Community Maps contributors, Map layer by Esri

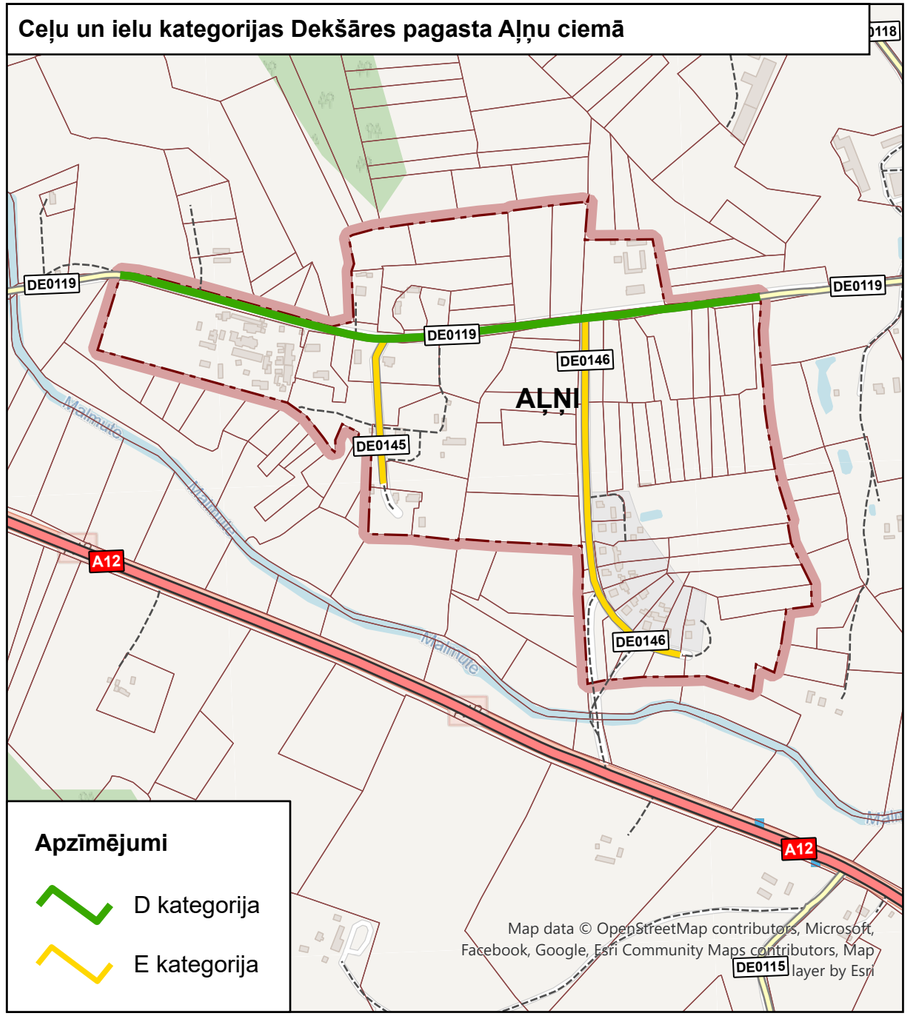
Ceļu un ielu kategorijas Dekšāres pagasta Aļņu ciemā
Apzīmējumi
D kategorija
E kategorija
ALŅI
DE0119
DE0145
DE0146
A12
DE0115
Map data © OpenStreetMap contributors, Microsoft, Facebook, Google, Esri Community Maps contributors, Map layer by Esri

17.6. pielikums. DRICĀNU PAGASTS

Valsts autoceļu saraksts, kas šķērso Dricānu pagastu, to aizsargjoslas un sarkanās līnijas apdzīvotajās vietās

Nr. p. k.	Autoceļa numurs un nosaukums	Ceļu zemes nodalījuma joslas minimālais platums no autoceļa ass uz katru pusi	Aizsargjoslas platums ārpus apdzīvotās vietas	Apdzīvotā vieta (ciems/ pilsēta)	Ielas (autoceļa) nosaukums apdzīvotajā vietā	Ielas/ autoceļa kategorija apdzīvotajā vietā	Attālums no ceļa zemes nodalījuma joslas līdz sarkanajai līnijai
1.	P36 (Rēzekne – Gulbene)	11 m	60 m	Dricāni	–	B	15 m / atsevišķās vietās līdz esošajai apbūvei
2.	V552 (Ciskādi – Dricāni)	9,5 m	30 m	Dricāni	–	B	5 m
3.	V557 (Dricāni – Nautrēni)	11 m	30 m	Dricāni	–	B	10 m
4.	V558 (Dricāni – Pilcene)	9,5 m	30 m	–	–	–	–
5.	V559 (Dricāni – Dricānu skola)	9,5 m	–	Dricāni	–	D	15 m
				ar 2025. gada 4. septembra Rēzeknes novada domes sēdes lēmumu Nr. 861 (prot. Nr. 2025/DS-20, 14.§) plānots ceļu pārņemt pašvaldības īpašumā kā pašvaldības ceļu DR-V559 (Dricāni – Dricānu skola)			
6.	V565 (Kantinieki – Kaulači)	9,5 m	30 m	–	–	–	–
7.	V589 (Skūškova – Dricāni)	9,5 m	30 m	–	–	–	–

Dricānu pagasta ceļu saraksts, aizsargjoslas, sarkanās līnijas un kategorijas apdzīvotajās vietās

Nr. p. k.	Ceļa identifikatora numurs LVC reģistrā	Ceļa numurs teritorijas plānojuma grafiskajā daļā	Ceļa nosaukums	Aizsargjoslas platums ārpus apdzīvotās vietas	Apdzīvotā vieta (ciems/ pilsēta)	Ielas/ ceļa kategorija apdzīvotajā vietā	Sarkanās līnijas platums apdzīvotajā vietā
1.	A10043440147	DR0147	Kakarvīši – Asinova – Rūbežkolns	30 m	–	–	–
2.	A10043440148	DR0148	Smaudži – Asinova	30 m	–	–	–
3.	A10043440149	DR0149	Smaudži – Smuti	30 m	–	–	–
4.	A10043440150	DR0150	Kakarvīši – Mazais pilskalns	30 m	–	–	–
5.	A10043440151	DR0151	Kakarvīši – Kakarvīšu pilskalns	30 m	–	–	–
6.	A10043440152	DR0152	V552 – Daukstes	30 m	–	–	–
7.	A10043440153	DR0153	P36 – Meža mājas	30 m	–	–	–

Nr. p. k.	Ceļa identifikatora numurs LVC reģistrā	Ceļa numurs teritorijas plānojuma grafiskajā daļā	Ceļa nosaukums	Aizsargjoslas platums ārpus apdzīvotās vietas	Apdzīvotā vieta (ciems/ pilsēta)	Ielas/ ceļa kategorija apdzīvotajā vietā	Sarkanās līnijas platums apdzīvotajā vietā
8.	A10043440154	DR0154	P36 – Gailīši – P36	30 m	–	–	–
9.	A10043440155	DR0155	Elkšņu ferma	30 m	–	–	–
10.	A10043440156	DR0156	P36 – Ozoli	–	Dricāni	E	12 – 15 m
11.	A10043440157	DR0157	Katlumāja – kūtiņas	–	Dricāni	E	12 m
12.	A10043440158	DR0158	Vējiņu māja – Kļavu māja	–	Dricāni	E	8 m
13.	A10043440159	DR0159	Pagasta administratīvā ēka – Jaunā māja	–	Dricāni	E	8 m
14.	A10043440160	DR0160	V552 – Dižegles	30 m	Dricāni	E	8 m
15.	A10043440161	DR0161	V552 – Saukavīšu kapi	30 m	Dricāni	E	10 m
16.	A10043440162	DR0162	P36 – V557	–	Dricāni	D	16 m
17.	B10043440163	DR0163	V557 – Dricānu kapi	30 m	Dricāni	E	12 m
18.	B10043440164	DR0164	Bērziņi – Pelēči	–	Dricāni	E	12 m
19.	B10043440165	DR0165	P36 – Kamenes	–	Dricāni	E	10 m
20.	A10043440166	DR0166	P36 – Baznīca	–	Dricāni	E	17 – 19 m
21.	A10043440167	DR0167	Baznīca – Strūžānu ceļš	–	Dricāni	E	10 m
22.	A10043440168	DR0168	Avotu māja – Krācīte	30 m	Dricāni	E	15 m
23.	A10043440169	DR0169	V559 – Sūkņu stacija	–	Dricāni	E	10 m
24.	A10043440170	DR0170	Kaulači – Lempi	30 m	–	–	–
25.	A10043440171	DR0171	Lempi – Dzeņagola kapi	30 m	–	–	–
26.	A10043440172	DR0172	Susekļi – Kalastiņas	30 m	–	–	–
27.	B10043440173	DR0173	Dricāni – Raibie – Taunaga	30 m	Dricāni	E	12 m
28.	B10043440174	DR0174	Abramovka – Apšukolns	30 m	–	–	–
29.	A10043440175	DR0175	Pilcene – Ozinīki	30 m	–	–	–
30.	A10043440176	DR0176	Viļumi – Pilcene	30 m	–	–	–
31.	A10043440177	DR0177	Taunoga – Turcines – Ratinīki – Viļumi	30 m	–	–	–
32.	B10043440178	DR0178	Piziki – Semuļi – Babri – Lizdiki	30 m	–	–	–
33.	A10043440179	DR0179	Pilcene – Sološnīku ezers	30 m	–	–	–
34.	A10043440180	DR0180	Pilcene – Kipļuki	30 m	–	–	–
35.	B10043440181	DR0181	Tarasovka – Drinkas	30 m	–	–	–
36.	C10043440183	DR0183	Lempi – Lempu kapi	30 m	–	–	–
37.	B10043440184	DR0184	Lizdiki – Rūtaļas	30 m	–	–	–

Nr. p. k.	Ceļa identifikatora numurs LVC reģistrā	Ceļa numurs teritorijas plānojuma grafiskajā daļā	Ceļa nosaukums	Aizsargjoslas platums ārpus apdzīvotās vietas	Apdzīvotā vieta (ciems/ pilsēta)	Ielas/ ceļa kategorija apdzīvotajā vietā	Sarkanās līnijas platums apdzīvotajā vietā
38.	A10043440186	DR0186	Attīrīšanas iekārtas	30 m	–	–	–
39.	A10043440187	DR0187	Zuiči	30 m	–	–	–
40.	–	DR2002	Dricāni – Apšokalns	30 m	–	–	–
41.	–	DR2003	Miera iela – Viļumi	30 m	–	–	–
42.	–	DR2004	Savienojums ar autoceļu V589	30 m	–	–	–
43.	–	DR-V559	Dricāni – Dricānu skola (pēc valsts vietējā autoceļa pārņemšanas no LVC)	–	Dricāni	D	15 m

Transporta infrastruktūra Dricānu pagastā

Apzīmējumi

- Valsts reģionālais autoceļš
- Valsts vietējais autoceļš
- Iela, ceļš (pilsētā/ciemā)
- Komersanta ceļš
- Pašvaldības ceļš
- Cits ceļš
- Autobusa pieturvieta

Gaigalavas pagasts
Stružānu pagasts
Rikavas pagasts
Kantinieku pagasts
Audriņu pagasts
Nautrēnu pagasts
Ilzeskalna pagasts

STRUŽĀNI
DRICĀNI

Map data © OpenStreetMap contributors, Microsoft, Facebook, Google, Esri Community Maps contributors, Map layer by Esri

Transporta infrastruktūra Dricānu pagasta Dricānu ciemā

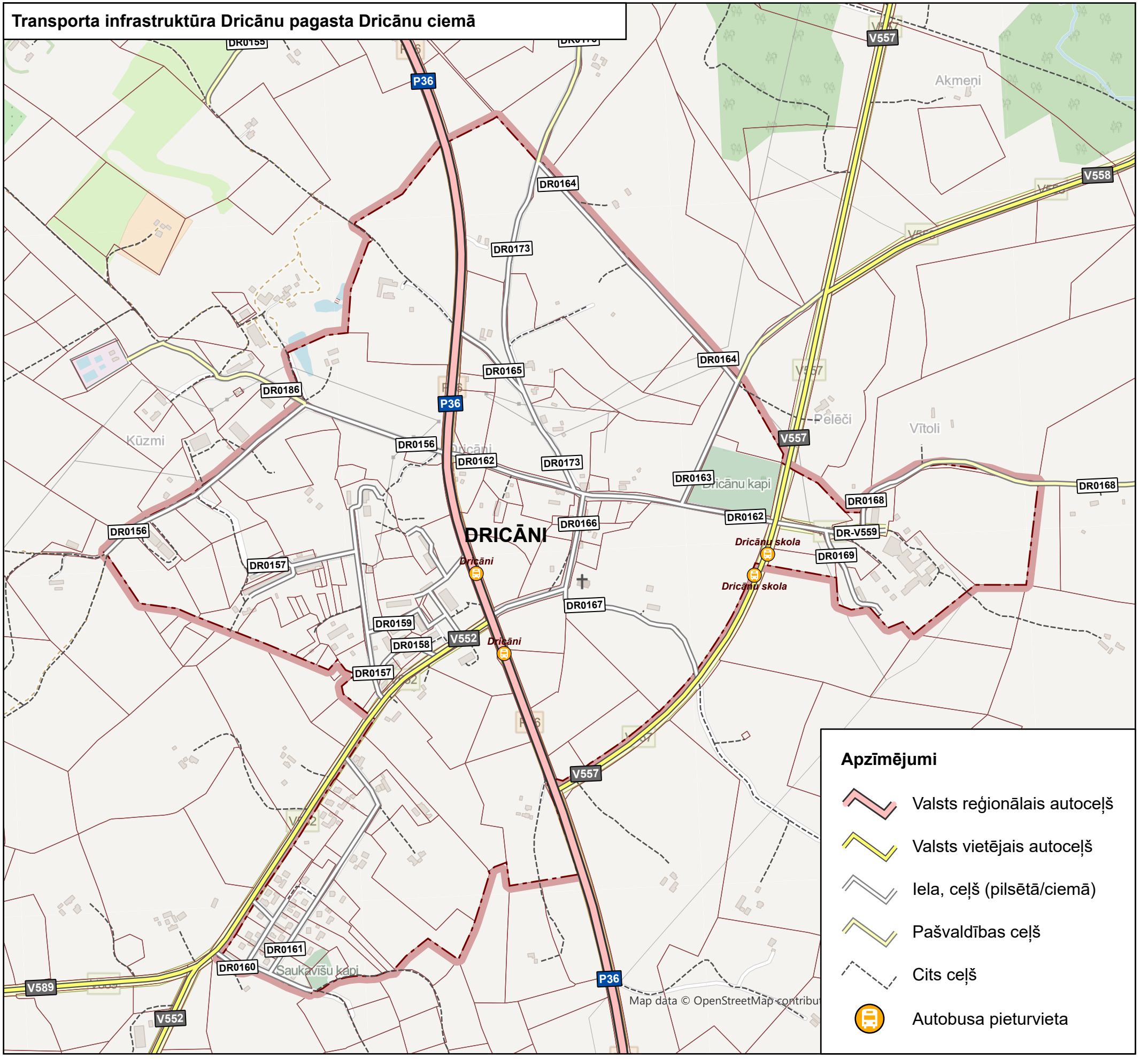

Apzīmējumi

- Valsts reģionālais autoceļš
- Valsts vietējais autoceļš
- Iela, ceļš (pilsētā/ciemā)
- Pašvaldības ceļš
- Cits ceļš
- Autobusa pieturvieta

Ceļu un ielu kategorijas Dricānu pagasta Dricānu ciemā

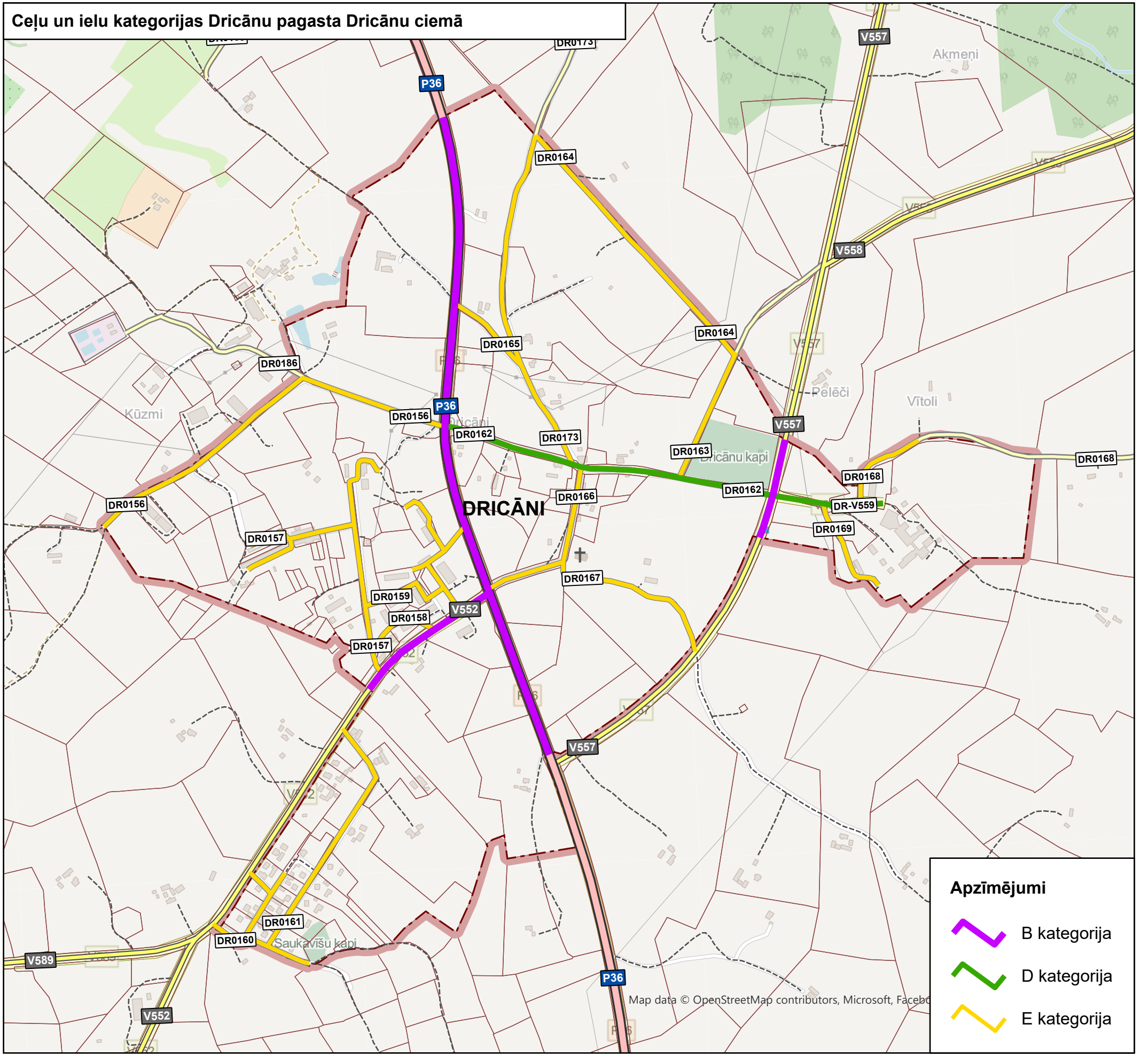

17.7. pielikums. FEIMAŅU PAGASTS

Valsts autoceļu saraksts, kas šķērso Feimaņu pagastu, to aizsargjoslas un sarkanās līnijas apdzīvotajās vietās

Nr. p. k.	Autoceļa numurs un nosaukums	Ceļu zemes nodalījuma joslas minimālais platums no autoceļa ass uz katru pusi	Aizsargjoslas platums ārpus apdzīvotās vietas	Apdzīvotā vieta (ciems/ pilsēta)	Ielas (autoceļa) nosaukums apdzīvotajā vietā	Ielas/ autoceļa kategorija apdzīvotajā vietā	Attālums no ceļa zemes nodalījuma joslas līdz sarkanajai līnijai
1.	A13 (Krievijas robeža (Grebņeva) – Lietuvas robeža (Medumi))	15,5 m	100 m	Feimaņi	–	–	30 m
2.	V570 (Malta – Silajāņi)	9,5 m	30 m	–	–	–	–
3.	V577 (Puša – Krāce – Silajāņi – Riebiņi)	9,5 m	30 m	Feimaņi	–	B	10 m / atsevišķās vietās līdz esošajai apbūvei
4.	V591 (Vainova – Rogozovka)	9,5 m	30 m	–	–	–	–
5.	V742 (Preiļi – Gaiļmuiža – Feimaņi)	9,5 m	30 m	Feimaņi	–	B	5 m / atsevišķās vietās līdz esošajai apbūvei

Feimaņu pagasta ceļu saraksts, aizsargjoslas, sarkanās līnijas un kategorijas apdzīvotajās vietās

Nr. p. k.	Ceļa identifikatora numurs LVC reģistrā	Ceļa numurs teritorijas plānojuma grafiskajā daļā	Ceļa nosaukums	Aizsargjoslas platums ārpus apdzīvotās vietas	Apdzīvotā vieta (ciems/ pilsēta)	Ielas/ ceļa kategorija apdzīvotajā vietā	Sarkanās līnijas platums apdzīvotajā vietā
1.	B100434500188	FE0188	Petrovka – Gorbačovka	30 m	–	–	–
2.	B100434500189	FE0189	Petrovka – Valaši	30 m	–	–	–
3.	A100434500190	FE0190	Rogozovkas ciems – kapi	30 m	–	–	–
4.	A100434500191	FE0191	Pūdnīki – Veideres	30 m	–	–	–
5.	B100434500192	FE0192	Timošiški – Liskāni	30 m	–	–	–
6.	A100434500193	FE0193	Pizāni – Grudes – Timošiški	30 m	–	–	–
7.	B100434500194	FE0194	Mazie Pizāni – Kancāni	30 m	–	–	–
8.	A100434500195	FE0195	Pizāni – Kancāni – Leinakolns	30 m	–	–	–
9.	B100434500196	FE0196	Nikitiški – Kazimirova	30 m	–	–	–
10.	A100434500197	FE0197	Vornīši – Leinakolns	30 m	–	–	–
11.	A100434500198	FE0198	Skrauči – Kazimirova – Kancāni	30 m	–	–	–
12.	B100434500199	FE0199	Feimaņi – Guļāni	30 m	–	–	–
13.	A100434500200	FE0200	Ezergailīši – Dubina – Vainava	30 m	–	–	–

Nr. p. k.	Ceļa identifikatora numurs LVC reģistrā	Ceļa numurs teritorijas plānojuma grafiskajā daļā	Ceļa nosaukums	Aizsargjoslas platums ārpus apdzīvotās vietas	Apdzīvotā vieta (ciems/ pilsēta)	Ielas/ ceļa kategorija apdzīvotajā vietā	Sarkanās līnijas platums apdzīvotajā vietā
14.	B100434500201	FE0201	Pizāni – Skrauči	30 m	–	–	–
15.	A100434500202	FE0202	Vainova – Šejevka	30 m	–	–	–
16.	A100434500203	FE0203	Feimaņi – Akmenīši	30 m	Feimaņi	D	15 m
17.	A100434500204	FE0204	Feimaņu ciems – attīrīšanas stacija	30 m	Feimaņi	E	12 m
18.	B100434500205	FE0205	Kovališki – Feimaņi	–	Feimaņi	E	10 m
19.	B100434500206	FE0206	Malderi – Černoste	30 m	–	–	–
20.	B100434500207	FE0207	Kovališki – Meļderi	30 m	–	–	–
21.	B100434500208	FE0208	Adamiški – Kovališki	30 m	–	–	–
22.	A100434500209	FE0209	Rušenica – Krupeniški	30 m	–	–	–
23.	B100434500210	FE0210	Sekstu ciems	30 m	–	–	–
24.	A100434500211	FE0211	Vainova – Černoste	30 m	–	–	–
25.	A100434500213	FE0213	Feimaņu ciems – kapi	30 m	Feimaņi	E	10 m
26.	D100434501021	–	Feimaņu speciālistu iela	–	Feimaņi	E	10 m
27.	D100434501022	–	Preiļu iela	–	Feimaņi	E	10 m
28.	D100434501023	–	Skolas iela	–	Feimaņi	E	netiek noteikta
29.	D100434501271	–	Pagasta iela	–	Feimaņi	D	16 m

Transporta infrastruktūra Feimaņu pagastā

Apzīmējumi

- Valsts galvenais autoceļš
- Valsts vietējais autoceļš
- Iela, ceļš (pilsētā/ciemā)
- Komersanta ceļš
- Pašvaldības ceļš
- Cits ceļš
- Dzelzceļa pieturas punkts
- Dzelzceļa ceļa postenis
- Dzelzceļa līnija “Rēzekne I – Daugavpils”
- Autobusa pieturvieta

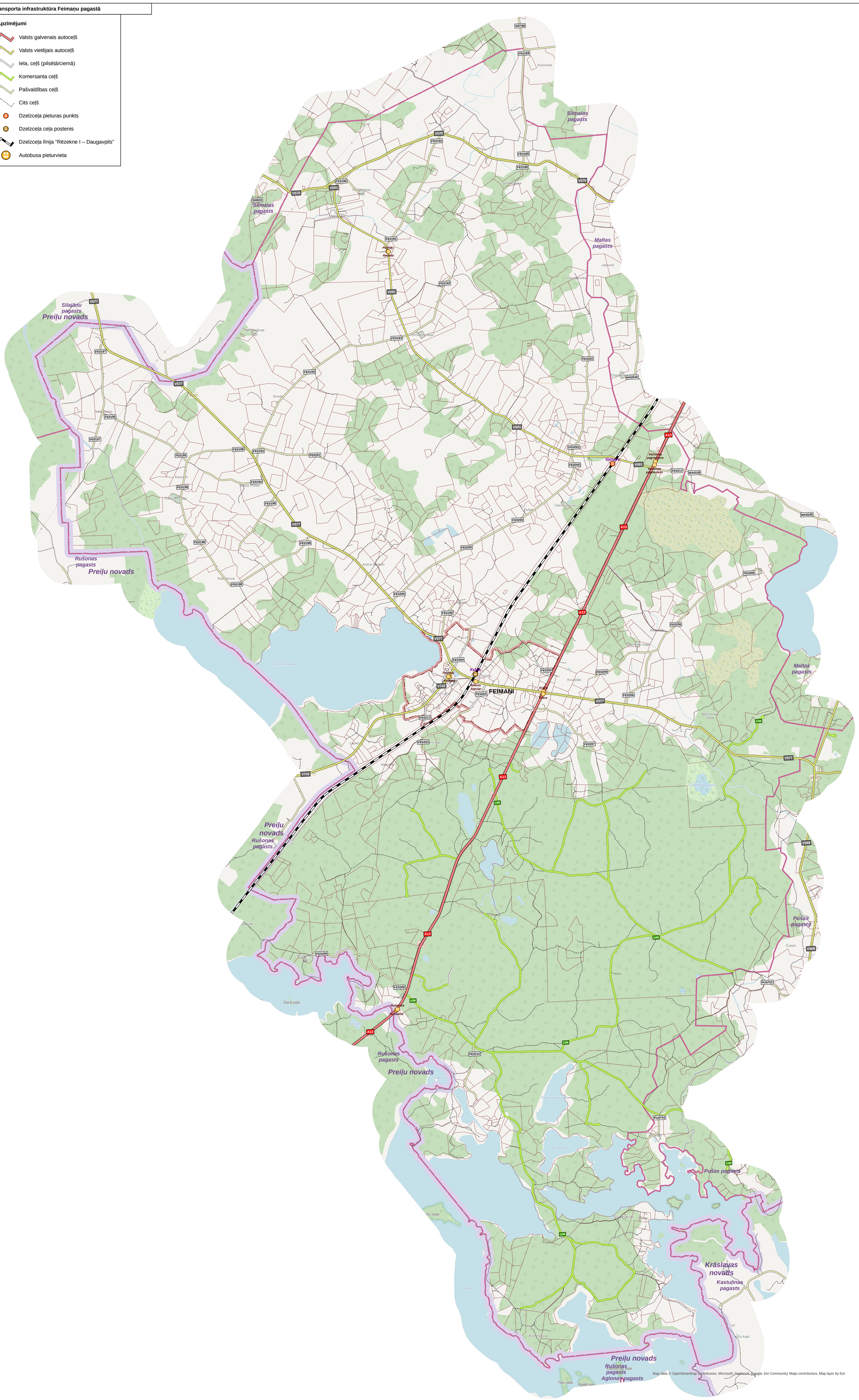

Transporta infrastruktūra Feimaņu pagasta Feimaņu ciemā

Apzīmējumi

- Valsts galvenais autoceļš
- Valsts vietējais autoceļš
- Iela, ceļš (pilsētā/ciemā)
- Pašvaldības ceļš
- Cits ceļš
- Dzelzceļa ceļa postenis
- Dzelzceļa līnija “Rēzekne I – Daugavpils”
- Autobusa pieturvieta

FE0199
V577
FE0204
V742
PRIEĻU IELA
Feimaņi
Feimaņi
PAGASTA IELA
Krāce
Krāces stacija
FEIMANI
FE0205
Krāce
Krāce
V577
A13
FE0207
FE0203
SKOLAS IELA
FEIMAŅU SPECIĀLISTU IELA
Feimaņi
Daugavpils skr. - Rēzekne I - Krāslava - Valsts robeža
FE0213
Feimaņu kapi
Leperi
Map data © OpenStreetMap contributors, Microsoft, Facebook, Google, Esri Community Maps contributors, Map layer by Esri

Ceļu un ielu kategorijas Feimaņu pagasta Feimaņu ciemā

Apzīmējumi

- B kategorija
- D kategorija
- E kategorija

FEIMANI
Feimaņi
Krāce
Leperi
Feimaņu kapi
PAGASTA IELA
PRIEKŠU IELA
SKOLAS IELA
FEIMAŅU SPECIĀLISTU IELA
V577
V742
FE0199
FE0204
FE0203
FE0205
FE0207
FE0213
A13
Daugavpils skr. - Rēzekne I - Krāslava - Valsts robeža

Map data © OpenStreetMap contributors, Microsoft, Facebook, Google, Esri Community Maps contributors, Map layer by Esri

17.8. pielikums. GAIGALAVAS PAGASTS

Valsts autoceļu saraksts, kas šķērso Gaigalavas pagastu, to aizsargjoslas un sarkanās līnijas apdzīvotajās vietās

Nr. p. k.	Autoceļa numurs un nosaukums	Ceļu zemes nodalījuma joslas minimālais platums no autoceļa ass uz katru pusi	Aizsargjoslas platums ārpus apdzīvotās vietas	Apdzīvotā vieta (ciems/ pilsēta)	Ielas (autoceļa) nosaukums apdzīvotajā vietā	Ielas/ autoceļa kategorija apdzīvotajā vietā	Attālums no ceļa zemes nodalījuma joslas līdz sarkanajai līnijai
1.	P36 (Rēzekne – Gulbene)	11 m	60 m	–	–	–	–
2.	V555 (Dziļāri – Rogovka)	9,5 m	30 m	Strūžāni	–	B	3 m / atsevišķās vietās līdz esošajai apbūvei
3.	V556 (Dziļāri – Gaigalava – Darvaskalns)	9,5 m	30 m	Gaigalava	Meža iela Rēzeknes iela	B	7 m / atsevišķās vietās līdz esošajai apbūvei
4.	V560 (Gaigalava – Kvāpāni – Degumnieki)	11 m	30 m	–	–	–	–
5.	V561 (Gaigalava – Viļāni)	11 m	30 m	Gaigalava	Dārza iela	B	7 m / atsevišķās vietās līdz esošajai apbūvei
6.	V573 (Nagļi – Īdeņi)	9,5 m	30 m	–	–	–	–
7.	V592 (Varakļāni – Nagļi – Žogoti)	9,5 m	30 m	–	–	–	–

Gaigalavas pagasta ceļu saraksts, aizsargjoslas, sarkanās līnijas un kategorijas apdzīvotajās vietās

Nr. p. k.	Ceļa identifikatora numurs LVC reģistrā	Ceļa numurs teritorijas plānojuma grafiskajā daļā	Ceļa nosaukums	Aizsargjoslas platums ārpus apdzīvotās vietas	Apdzīvotā vieta (ciems/ pilsēta)	Ielas/ ceļa kategorija apdzīvotajā vietā	Sarkanās līnijas platums apdzīvotajā vietā
1.	A100434600214	GA0214	Svētiņi – Strūžāni	30 m	Strūžāni	D	15 m
2.	A100434600215	GA0215	Šoseja – Apšenieki – Svētiņi	30 m	–	–	–
3.	B100434600216	GA0216	Strūžāni – Dūliņas	30 m	Strūžāni	E	15 m
4.	A100434600217	GA0217	Susekļi – Kuderi	30 m	–	–	–
5.	C100434600219	GA0219	Strūžāni – Pokulnīca	30 m	Strūžāni	E	14 m
6.	C100434600220	GA0220	Karitoni – Kalvīši	30 m	–	–	–
7.	A100434600221	GA0221	Stada apbraucamais ceļš	30 m	Gaigalava	D	12 – 15 m
8.	A100434600222	GA0222	Cīmota – Puisāni	30 m	–	–	–
9.	A100434600223	GA0223	Cīmota – Šaurītes – Garanči	30 m	–	–	–

Nr. p. k.	Ceļa identifikatora numurs LVC reģistrā	Ceļa numurs teritorijas plānojuma grafiskajā daļā	Ceļa nosaukums	Aizsargjoslas platums ārpus apdzīvotās vietas	Apdzīvotā vieta (ciems/ pilsēta)	Ielas/ ceļa kategorija apdzīvotajā vietā	Sarkanās līnijas platums apdzīvotajā vietā
10.	A100434600224	GA0224	Kraukļi – Dērvaniene	30 m	–	–	–
11.	B100434600225	GA0225	Pedeļi – Dērvanienes purvs	30 m	–	–	–
12.	B100434600226	GA0226	Dziļāri – Gaigalavas stacija	30 m	–	–	–
13.	C100434600227	GA0227	Krēsle – Atlaka	30 m	–	–	–
14.	C100434600228	GA0228	Kristceļnīki – Silinieki	30 m	–	–	–
15.	C100434600229	GA0229	Juhnova – Krēslītes sūkņu stacija	30 m	–	–	–
16.	C100434600231	GA0231	Žogotas – Salenieki	30 m	–	–	–
17.	C100434600232	GA0232	Strūžāni – Laipurvs	30 m	–	–	–
18.	B100434600235	GA0234	Dērvaniene – Silarāji – Atvariņi	30 m	–	–	–
19.	A100434600235	GA0235	Kraukļi – Vilnauce	30 m	–	–	–
20.	A100434600236	GA0236	Gaigalava – Vilnauce	30 m	Gaigalava	E	7 m
21.	C100434600238	GA0238	Lazdu iela – Stads	30 m	Gaigalava	E	10 m
22.	A100434600239	GA0239	Kvāpāni – Sauleskalns	30 m	–	–	–
23.	A100434600240	GA0240	Kvāpāni – Kvāpānu mājas	30 m	–	–	–
24.	A100434600241	GA0241	Garanči – Sauleskalns	30 m	–	–	–
25.	A100434600242	GA0242	Žogotas – Līči	30 m	–	–	–
26.	A100434600243	GA0243	Krēsle – Robežnieki	30 m	–	–	–
27.	C100434600244	GA0244	Krēsle – Ceļtekas	30 m	–	–	–
28.	C100434600245	GA0245	Dziļāri – Martiņas	30 m	–	–	–
29.	C100434600246	GA0246	Puisāni – z/s Jasmīni	30 m	–	–	–
30.	C100434600247	GA0247	Bikava – Ezermalas	30 m	–	–	–
31.	C100434600249	GA0249	Puisāni – Staudži	30 m	–	–	–
32.	C100434600250	GA0250	Kristceļnīki – Vuškusola	30 m	–	–	–
33.	C100434600251	GA0251	Strūžānu jaunsaimnieki – Beidziņu kapi	30 m	–	–	–
34.	C100434600252	GA0252	Bikava – Bikavas kapi	30 m	–	–	–
35.	D100434601024	–	Apbraucamā iela	–	Gaigalava	E	12 m
36.	D100434601025	–	Skolas iela	–	Gaigalava	E	8 – 12 m
37.	D100434601026	–	Upes iela	–	Gaigalava	E	10 m
38.	D100434601027	GA1027	Attīrīšanas iekārtas	–	Gaigalava	E	10 m
39.	D100434601028	–	Ābelītes iela	–	Gaigalava	E	10 m
40.	D100434601029	GA1029	Centrs – Bikavas ferma	–	Gaigalava	E	10 – 14 m

Nr. p. k.	Ceļa identifikatora numurs LVC reģistrā	Ceļa numurs teritorijas plānojuma grafiskajā daļā	Ceļa nosaukums	Aizsargjoslas platums ārpus apdzīvotās vietas	Apdzīvotā vieta (ciems/ pilsēta)	Ielas/ ceļa kategorija apdzīvotajā vietā	Sarkanās līnijas platums apdzīvotajā vietā
41.	D100434601030	GA1030	Gaigalava – Dzirnavas	–	Gaigalava	E	12 m
42.	D100434601031	–	Gaiļakalna iela	–	Gaigalava	E	12 m
43.	D100434601032	–	Kūtiņu iela	–	Gaigalava	E	12 – 16 m
44.	D100434601033	–	Lazdu iela	–	Gaigalava	E	12 m
45.	D100434601034	–	Miera iela	–	Gaigalava	E	12 m
46.	D100434601035	–	Baznīcas iela	–	Strūžāni	E	8 m
47.	D100434601036	GA1036	Strūžānu skolas iela	–	Strūžāni	E	8 – 10 m
48.	–	GA2005	Kraukļu ceļa gals	30 m	–	–	–

Transporta infrastruktūra Gaigalavas pagastā

Apzīmējumi

- Valsts reģionālais autoceļš
- Valsts vietējais autoceļš
- Iela, ceļš (pilsētā/ciemā)
- Komersanta ceļš
- Pašvaldības ceļš
- Cits ceļš
- Autobusa pieturvieta

Madonas novads
Balvu novads
Bērzpils pagasts
Naglu pagasts
Krišjāņu pagasts
Nautrēnu pagasts
Stružānu pagasts
Dricānu pagasts
Rikavas pagasts
GAIGALAVA
STRUŽĀNI

Map data © OpenStreetMap contributors, Microsoft, Facebook, Google, Esri Community Maps contributors, Map layer by Esri

Transporta infrastruktūra Gaigalavas pagasta Gaigalavas ciemā

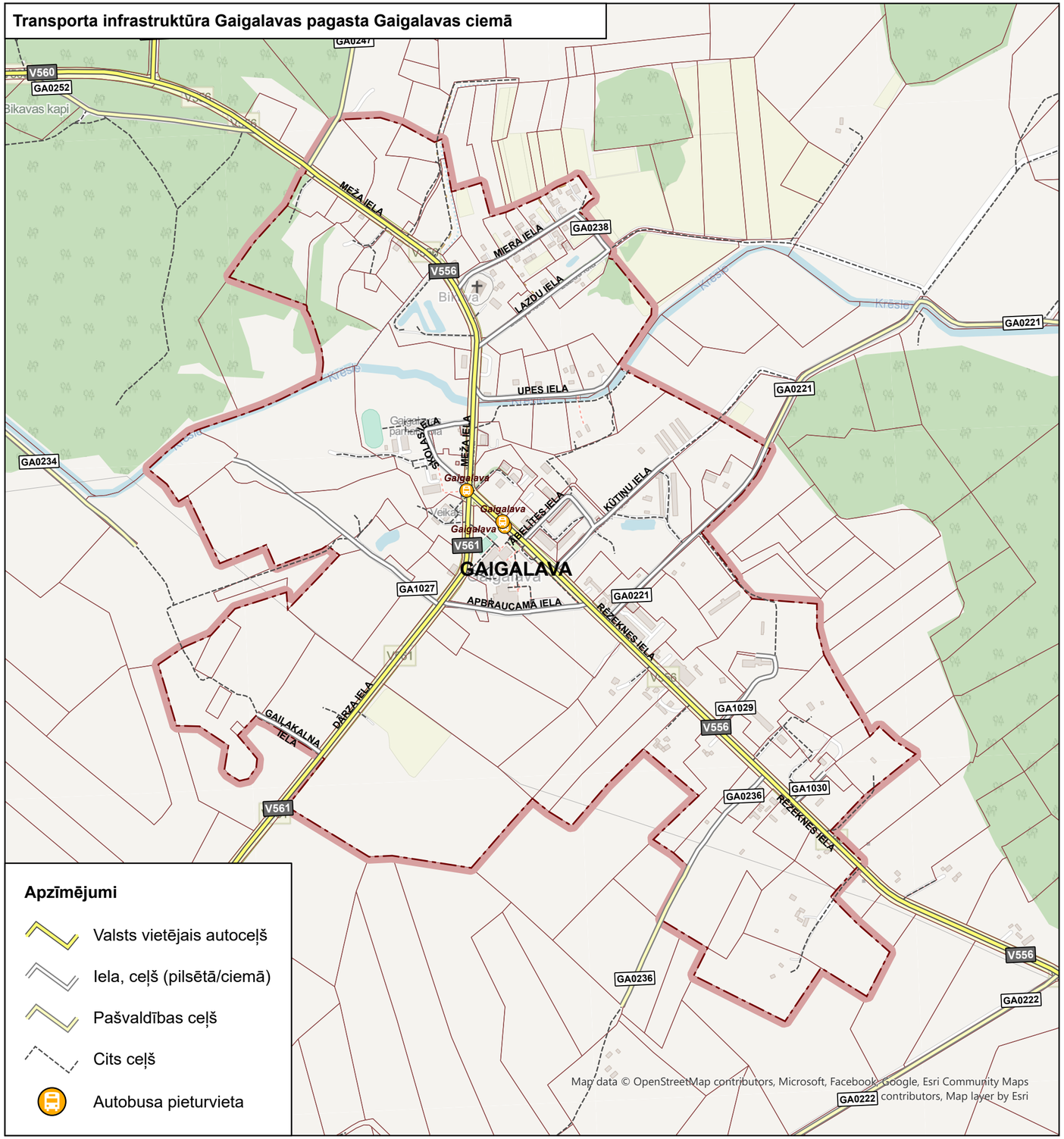

Apzīmējumi

- Valsts vietējais autoceļš
- Iela, ceļš (pilsētā/ciemā)
- Pašvaldības ceļš
- Cits ceļš
- Autobusa pieturvieta

Transporta infrastruktūra Gaigalavas pagasta Strūžānu ciemā

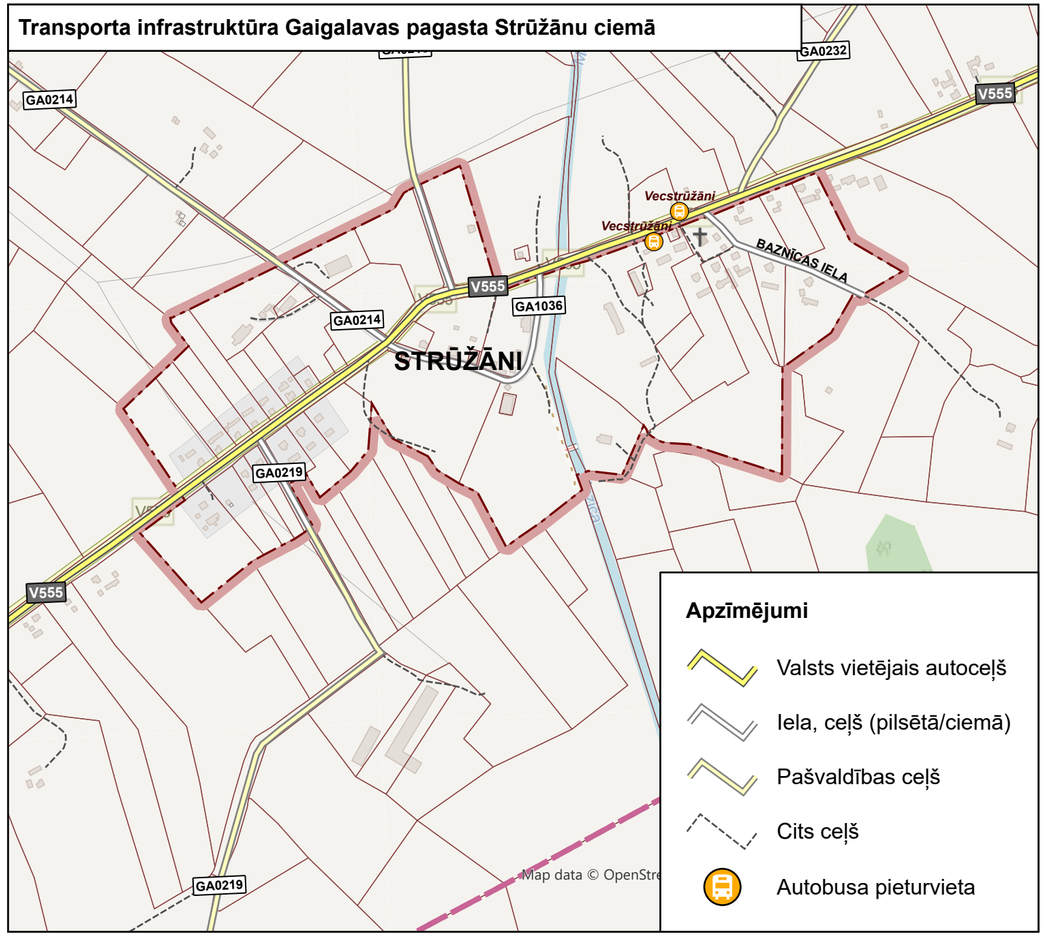

Apzīmējumi

- Valsts vietējais autoceļš
- Iela, ceļš (pilsētā/ciemā)
- Pašvaldības ceļš
- Cits ceļš
- Autobusa pieturvieta

Ceļu un ielu kategorijas Gaigalavas pagasta Gaigalavas ciemā



Ceļu un ielu kategorijas Gaigalavas pagasta Strūžānu ciemā

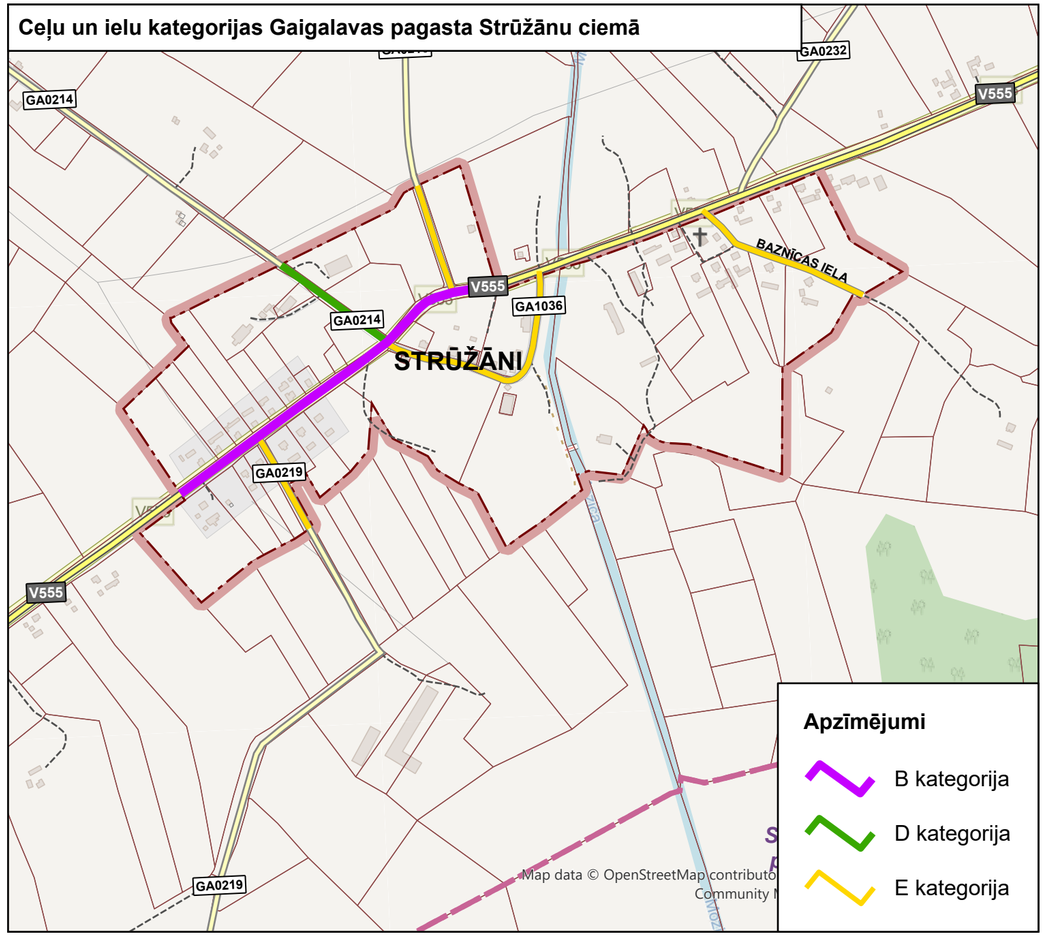

17.9. pielikums. GRIŠKĀNU PAGASTS

Valsts autoceļu saraksts, kas šķērso Griškānu pagastu, to aizsargjoslas un sarkanās līnijas apdzīvotajās vietās

Nr. p. k.	Autoceļa numurs un nosaukums	Ceļu zemes nodalījuma joslas minimālais platums no autoceļa ass uz katru pusi	Aizsargjoslas platums ārpus apdzīvotās vietas	Apdzīvotā vieta (ciems/ pilsēta)	Ielas (autoceļa) nosaukums apdzīvotajā vietā	Ielas/ autoceļa kategorija apdzīvotajā vietā	Attālums no ceļa zemes nodalījuma joslas līdz sarkanajai līnijai
1.	A12 (Jēkabpils – Rēzekne – Ludza – Krievijas robeža (Terehova))	13,5 m	100 m	Greiškāni	–	B	20 m
2.	P54 (Rēzekne – Greiškāni)	11 m	60 m	Greiškāni	–	–	15 m
				Lielie Dreizi	–	B	10 m
3.	P55 (Rēzekne – Dagda)	11 m	60 m	Jaunie Čači	–	B	15 m / atsevišķās vietās līdz esošajai apbūvei
				Janopole	–	–	15 m
4.	V550 (Bērzgale – Sarkaņi – Greiškāni)	9,5 m	–	–	–	–	–
5.	V563 (Greiškāni – Sprūževa)	11 m	30 m	Sprūževa	–	B	5 m / atsevišķās vietās līdz esošajai apbūvei
6.	V564 (Janopole – Rozuļmuiža)	9,5 m	–	–	–	–	–
7.	V579 (Rēzekne – Stoļerova – Kaunata)	11 m	30 m	Jaunie Čači	–	B	15 m / atsevišķās vietās līdz esošajai apbūvei
				Sprūževa	Centrālā iela	B	5 m / atsevišķās vietās līdz esošajai apbūvei
8.	V587 (Staroščiki – Sprūževa)	9,5 m	30 m	Sprūževa	–	B	5 m / atsevišķās vietās līdz esošajai apbūvei

Griškānu pagasta ceļu saraksts, aizsargjoslas, sarkanās līnijas un kategorijas apdzīvotajās vietās

Nr. p. k.	Ceļa identifikatora numurs LVC reģistrā	Ceļa numurs teritorijas plānojuma grafiskajā daļā	Ceļa nosaukums	Aizsargjoslas platums ārpus apdzīvotās vietas	Apdzīvotā vieta (ciems/ pilsēta)	Ielas/ ceļa kategorija apdzīvotajā vietā	Sarkanās līnijas platums apdzīvotajā vietā
1.	B100434700253	GR0253	Staroščiki – Račeva	30 m	–	–	–
2.	A200434700254	GR0254	Čači – Račeva – Staroščiki	30 m	Jaunie Čači	D	15 m
3.	A100434700255	GR0255	Staroščiki – Tuči – Janapole	30 m	–	–	–

Nr. p. k.	Ceļa identifikatora numurs LVC reģistrā	Ceļa numurs teritorijas plānojuma grafiskajā daļā	Ceļa nosaukums	Aizsargjoslas platums ārpus apdzīvotās vietas	Apdzīvotā vieta (ciems/ pilsēta)	Ielas/ ceļa kategorija apdzīvotajā vietā	Sarkanās līnijas platums apdzīvotajā vietā
4.	A100434700256	GR0256	Jusi – Rēzekne	30 m	–	–	–
5.	B100434700257	GR0257	Jusi – Ozolaines pagasts	30 m	–	–	–
6.	B100434700258	GR0258	Janapole – Lejas Tuči	30 m	–	–	–
7.	A100434700259	GR0259	Pocelujevka – Šļahotska	–	Jaunie Čači	E	12 m
8.	A200434700260	GR0260	Šļahotska – Rēzeknes pilsēta 1	30 m	Jaunie Čači	D	12 m
9.	A200434700261	GR0261	Šļahotska – Rēzeknes pilsēta 2	30 m	–	–	–
10.	A100434700262	GR0262	Čapkova – Geikina	30 m	–	–	–
11.	A100434700263	GR0263	Čapkova – Punduri	30 m	Sprūževa	–	4 – 6 m no ceļa nodalījuma joslas
12.	B100434700264	GR0264	Punduri – Barsuki	30 m	–	–	–
13.	A100434700265	GR0265	Jeroškina – Manuhina	30 m	–	–	–
14.	A200434700266	GR0266	Jeroškina – Pustoška	30 m	–	–	–
15.	A100434700267	GR0267	Lipski – Dreizi – Griškāni	30 m	Lielie Dreizi	D	19 m
16.	A100434700268	GR0268	Griškāni – Podberezje – Sprūževa	30 m	Greiškāni	D, E	12 m
17.	A100434700269	GR0269	Niperova – Jurčenki	30 m	–	–	–
18.	C100434700270	GR0270	Niperova – Ozolbirze	30 m	–	–	–
19.	B100434700271	GR0271	Griškāni – Zemesgols	30 m	–	–	–
20.	A100434700273	GR0273	Košoleva – Ruņi	30 m	–	–	–
21.	B100434700274	GR0274	Zemesgols – Niperova	30 m	–	–	–
22.	A100434700275	GR0275	Tihanovka – Geikina	30 m	–	–	–
23.	B100434700276	GR0276	Griškāni – Griškānu kapi	30 m	Greiškāni	E	10 m
24.	A200434700277	GR0277	Dreizi – Vipinga	30 m	Jaunie Čači	D, E	10 m
25.	A200434700278	GR0278	Liepu iela – Čači	30 m	Jaunie Čači	E	10 m
26.	A100434700279	GR0279	Litavnieki – Jupatovka	30 m	Lielie Dreizi	D	19 m
27.	A100434700280	GR0280	Vipinga – Čači	–	Jaunie Čači	D	15 m
28.	A100434700281	GR0281	Pazareva – Lipski – Tihanovka	30 m	Greiškāni	–	2 – 4 m no ceļa nodalījuma joslas
29.	B100434700282	GR0282	Litavnieki – Gajeva	30 m	–	–	–
30.	B100434700283	GR0283	Griškāni – Podberezje	–	Greiškāni	E	12 m
31.	C100434700284	GR0284	Podberezjes karjers	30 m	–	–	–
32.	A100434700285	GR0285	Dreizi – Dreizu kapi	30 m	Greiškāni	–	4 m no ceļa nodaļijuma joslas

Nr. p. k.	Ceļa identifikatora numurs LVC reģistrā	Ceļa numurs teritorijas plānojuma grafiskajā daļā	Ceļa nosaukums	Aizsargjoslas platums ārpus apdzīvotās vietas	Apdzīvotā vieta (ciems/ pilsēta)	Ielas/ ceļa kategorija apdzīvotajā vietā	Sarkanās līnijas platums apdzīvotajā vietā
33.	B100434700286	GR0286	Mihalova – Podberezje	30 m	–	–	–
34.	C100434700287	GR0287	Rēzeknes pilsēta – Čači	–	Jaunie Čači	E	12 m
35.	A100434700288	GR0288	Čaču ciems	–	Jaunie Čači	E	12 m
36.	A100434700289	GR0289	Tuču karjers – Tuči	30 m	–	–	–
37.	A100434700290	GR0290	Staroščiki – Slesarevka	30 m	–	–	–
38.	A100434700291	GR0291	Jeroškina – Stoļerovas pagasts	30 m	–	–	–
39.	C100434700292	GR0292	Stolbovka – Cirmas pagasts	30 m	–	–	–
40.	C100434700293	GR0293	Taraputki – Ladusi	30 m	–	–	–
41.	A100434700294	GR0294	Novaja – Zabegi	30 m	–	–	–
42.	C100434700295	GR0295	Novaja – ferma	30 m	–	–	–
43.	B100434700296	GR0296	Staroščiki – Račeva 1	30 m	–	–	–
44.	B200434700297	GR0297	Liepu iela – Račeva	–	Jaunie Čači	E	10 m
45.	B100434700298	GR0298	Šļahotska – Tuči	30 m	–	–	–
46.	A100434700299	GR0299	Šļahotska – Janapole	30 m	–	–	–
47.	A100434700300	GR0300	Janapole – Staroščiki	30 m	Janopole	–	4 m no ceļa nodalījuma joslas
48.	B200434700301	GR0301	Liepu iela – Čači 1	–	Jaunie Čači	E	10 m
49.	B100434700302	GR0302	Pocelujevka – Lapsu alas	30 m	Jaunie Čači	–	4 m no ceļa nodalījuma joslas
50.	C100434700303	GR0303	Sprūževa – Punduru ferma	30 m	–	–	–
51.	B100434700304	GR0304	Sprūževa – mazdārziņi	30 m	Sprūževa	–	3 m no ceļa nodalījuma joslas
52.	C100434700305	GR0305	Janapole – Staroščiku ferma	30 m	–	–	–
53.	C100434700306	GR0306	Janapole – Slesarevka	30 m	–	–	–
54.	B100434700308	GR0308	Greiškāni – Sprūževas purvs	30 m	–	–	–
55.	C100434700309	GR0309	Greiškāni – Podberezje	30 m	Greiškāni	E	10 m
56.	A100434700310	GR0310	Ignašāni – telecentrs	30 m	–	–	–
57.	C100434700312	GR0312	Lipski – mazdārziņi	30 m	–	–	–
58.	C100434700313	GR0313	Staroščiki – Kozlova	30 m	–	–	–
59.	B200434700314	GR0314	Vipinga – Vipingas ciems	–	Jaunie Čači	E	10 m
60.	A200434700317	GR0317	Rēzekne – Liepu iela	–	Jaunie Čači	E	8 m
61.	A100434700318	GR0318	Greiškāni – Greiškānu ferma	30 m	–	–	–

Nr. p. k.	Ceļa identifikatora numurs LVC reģistrā	Ceļa numurs teritorijas plānojuma grafiskajā daļā	Ceļa nosaukums	Aizsargjoslas platums ārpus apdzīvotās vietas	Apdzīvotā vieta (ciems/ pilsēta)	Ielas/ ceļa kategorija apdzīvotajā vietā	Sarkanās līnijas platums apdzīvotajā vietā
62.	A100434700319	GR0319	Atpūta	–	Lielie Dreizi	D, E	12 – 14 m
63.	D100434701037	–	Upes iela	–	Greiškāni	D	12 m
64.	D100434701038	–	Akmeņu iela	–	Janopole	E	10 m
65.	D100434701039	–	Bērzu iela	–	Janopole	E	10 – 12 m
66.	D100434701040	–	Dīķu iela	–	Janopole	E	12 m
67.	D100434701041	–	Priežu iela	–	Janopole	E	12 m
68.	D100434701042	–	Robežsargu iela	–	Janopole	E	15 m
69.	D100434701043	–	Jaunā iela	–	Janopole	D	12 – 16 m
70.	D200434701044	–	Jupatovkas iela	–	Lielie Dreizi	C, E	10 – 18 m
71.	D100434701045	–	Jaunatnes iela	–	Sprūževa	E	10 – 15 m
72.	D100434701046	–	Parka iela	–	Sprūževa	D	15 m
73.	D100434701268	–	Krasta iela	–	Sprūževa	E	12 m
74.	–	–	Zaļā iela	–	Janopole	E	10 m

Transporta infrastruktūra Griškānu pagastā

Apzīmējumi

- Valsts galvenais autoceļš
- Valsts reģionālais autoceļš
- Valsts vietējais autoceļš
- Iela, ceļš (pilsētā/ciemā)
- Komersanta ceļš
- Pašvaldības ceļš
- Plānotā iela, ceļš (pilsētā/ciemā)
- Cits ceļš
- Dzelzceļa stacija
- Dzelzceļa līnija “Rēzekne II – Zilupe – Valsts robeža”
- Autobusa pieturvieta

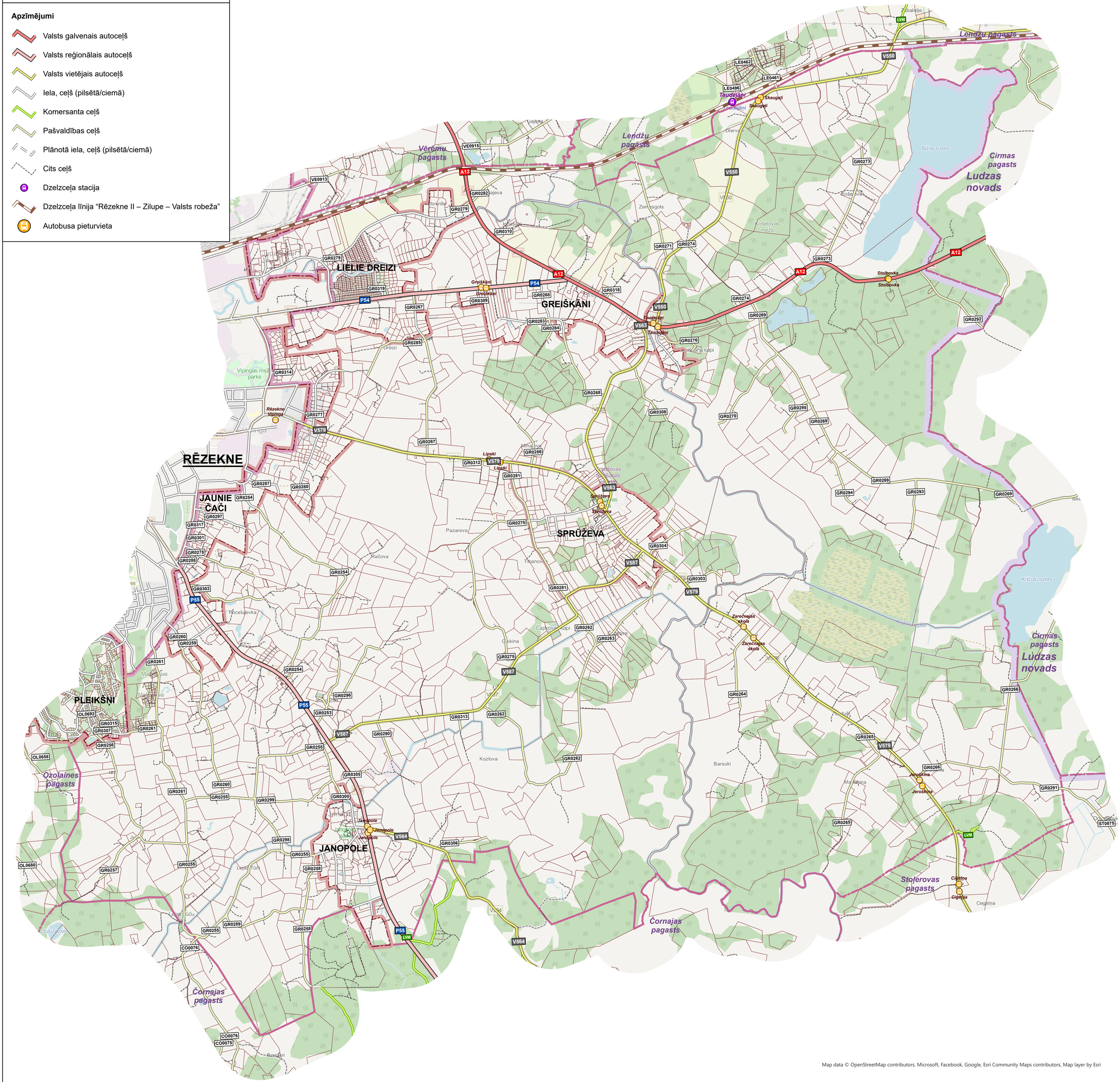

Map data © OpenStreetMap contributors, Microsoft, Facebook, Google, Esri Community Maps contributors, Map layer by Esri

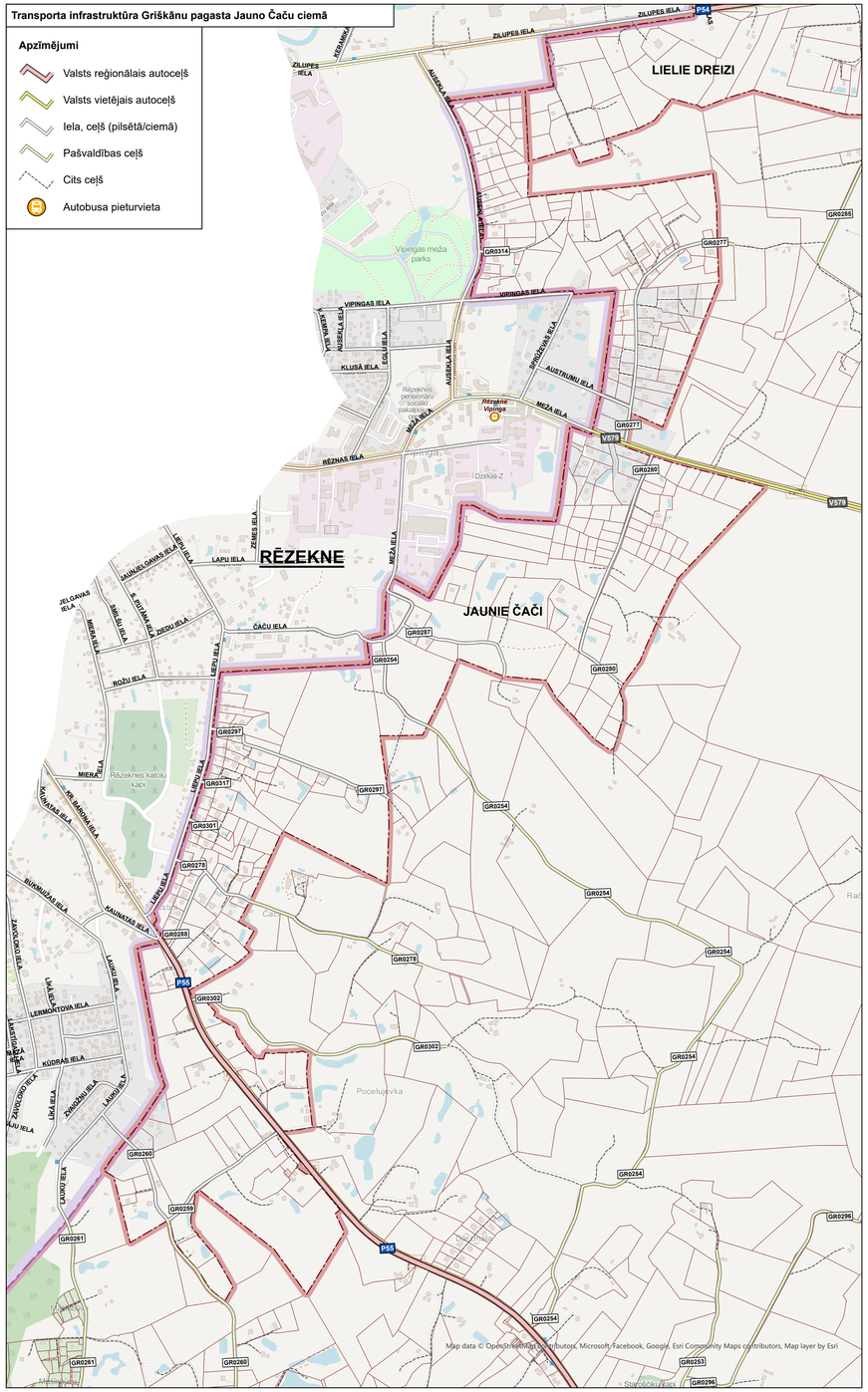
Transporta infrastruktūra Griškānu pagasta Jauno Čaču ciemā
Apzīmējumi
Valsts reģionālais autoceļš
Valsts vietējais autoceļš
Iela, ceļš (pilsētā/ciemā)
Pašvaldības ceļš
Cits ceļš
Autobusa pieturvieta
LIELIE DREIZI
RĒZEKNE
JAUNIE ČAČI
ZILUPES IELA
AUSEKĻA IELA
VIPINGAS IELA
SPRŪŽEVAS IELA
AUSTRUMU IELA
MEŽA IELA
RĒZNAS IELA
ČAČU IELA
LAPU IELA
LIELĀ IELA
MIERA IELA
ROŽU IELA
Vipingas meža parks
Rēzeknes pensionāru sociālo pakalpojumu centrs
Rēzekne Vipinga
Rēzeknes katoļu kapi
Pocelujevka
Map data © OpenStreetMap contributors, Microsoft, Facebook, Google, Esri Community Maps contributors, Map layer by Esri

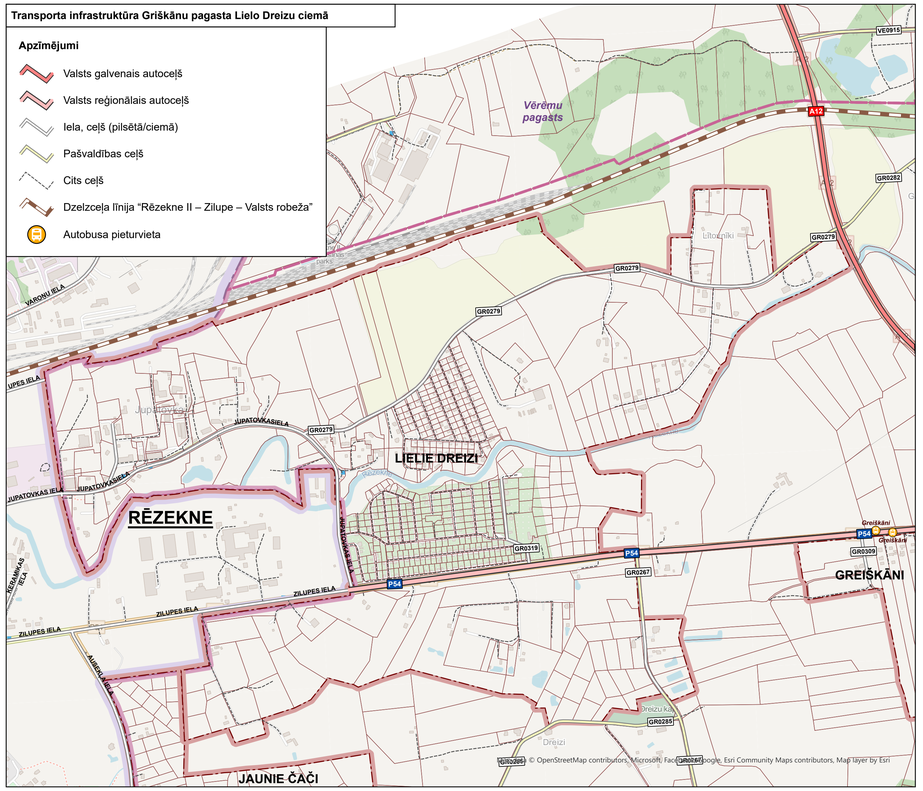
Transporta infrastruktūra Griškānu pagasta Lielo Dreizu ciemā
Apzīmējumi
Valsts galvenais autoceļš
Valsts reģionālais autoceļš
Iela, ceļš (pilsētā/ciemā)
Pašvaldības ceļš
Cits ceļš
Dzelzceļa līnija "Rēzekne II – Zilupe – Valsts robeža"
Autobusa pieturvieta
Vērēmu pagasts
LIELIE DREIZI
RĒZEKNE
JAUNIE ČAČI
GREIŠKĀNI
ZILUPES IELA
JUPATOVKAS IELA
VARONI IELA
AUSEKĻA IELA
Greiškāni
Greiškāne
Dreizu kapi
Map data © OpenStreetMap contributors, Microsoft, Facebook, Google, Esri Community Maps contributors, Map layer by Esri

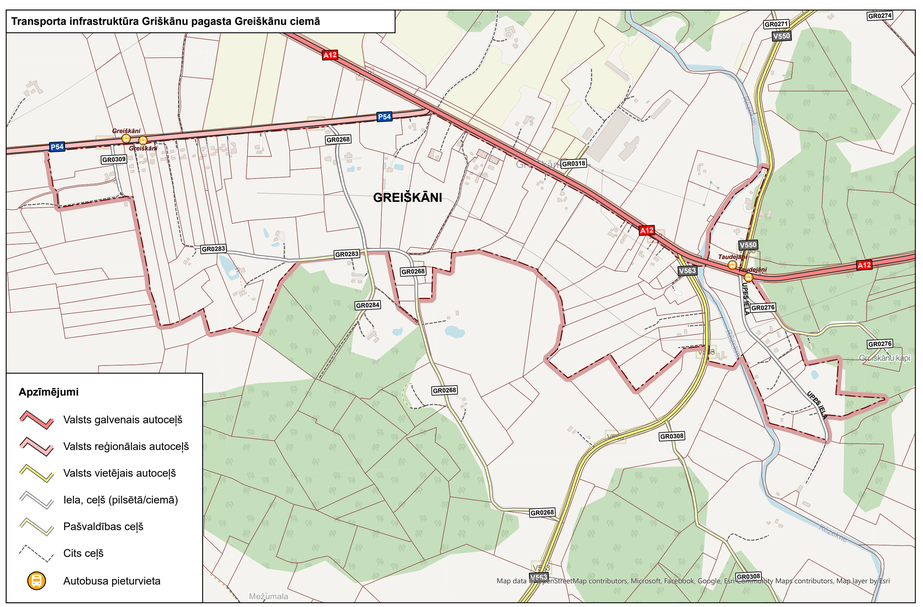
Transporta infrastruktūra Griškānu pagasta Greiškānu ciemā
Apzīmējumi
Valsts galvenais autoceļš
Valsts reģionālais autoceļš
Valsts vietējais autoceļš
Iela, ceļš (pilsētā/ciemā)
Pašvaldības ceļš
Cits ceļš
Autobusa pieturvieta
GREIŠKĀNI
Greiškāni
Greiškāne
Tautovka
Greiškānu kapi
Map data © OpenStreetMap contributors, Microsoft, Facebook, Google, Esri Community Maps contributors, Map layer by Esri

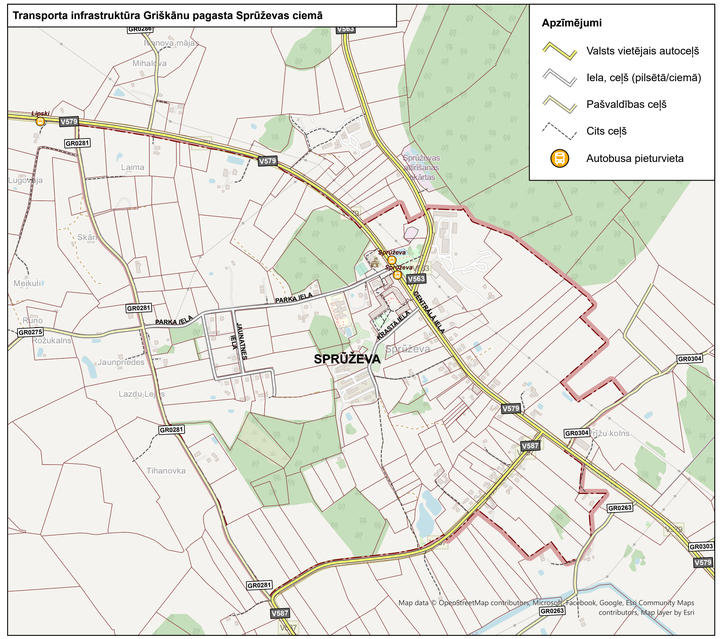
Transporta infrastruktūra Griškānu pagasta Sprūževas ciemā
Apzīmējumi
Valsts vietējais autoceļš
Iela, ceļš (pilsētā/ciemā)
Pašvaldības ceļš
Cits ceļš
Autobusa pieturvieta
SPRŪŽEVA
Sprūževa
Sprūževa kapi
PARKA IELA
JAUNATNES IELA
Map data © OpenStreetMap contributors, Microsoft, Facebook, Google, Esri Community Maps contributors, Map layer by Esri

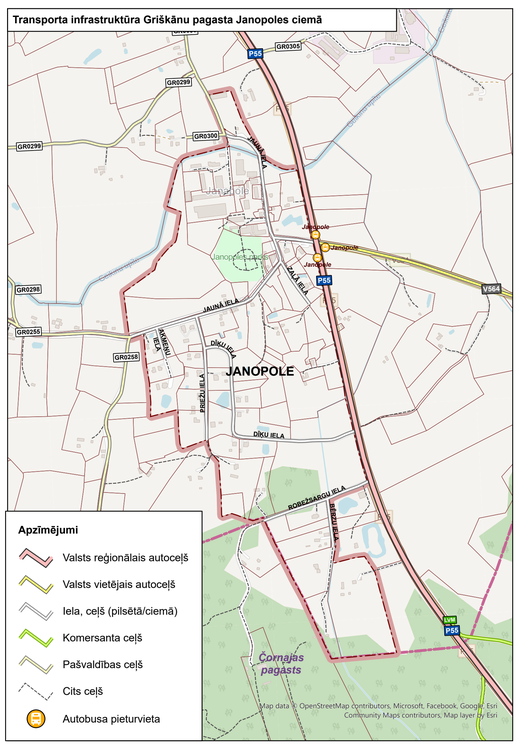
Transporta infrastruktūra Griškānu pagasta Janopoles ciemā
Apzīmējumi
Valsts reģionālais autoceļš
Valsts vietējais autoceļš
Iela, ceļš (pilsētā/ciemā)
Komersanta ceļš
Pašvaldības ceļš
Cits ceļš
Autobusa pieturvieta
JANOPOLE
Janopole
Janopoles kapi
DĀRZA IELA
DĀKU IELA
ROBEŽSARGU IELA
Čornajas pagasts
Map data © OpenStreetMap contributors, Microsoft, Facebook, Google, Esri Community Maps contributors, Map layer by Esri

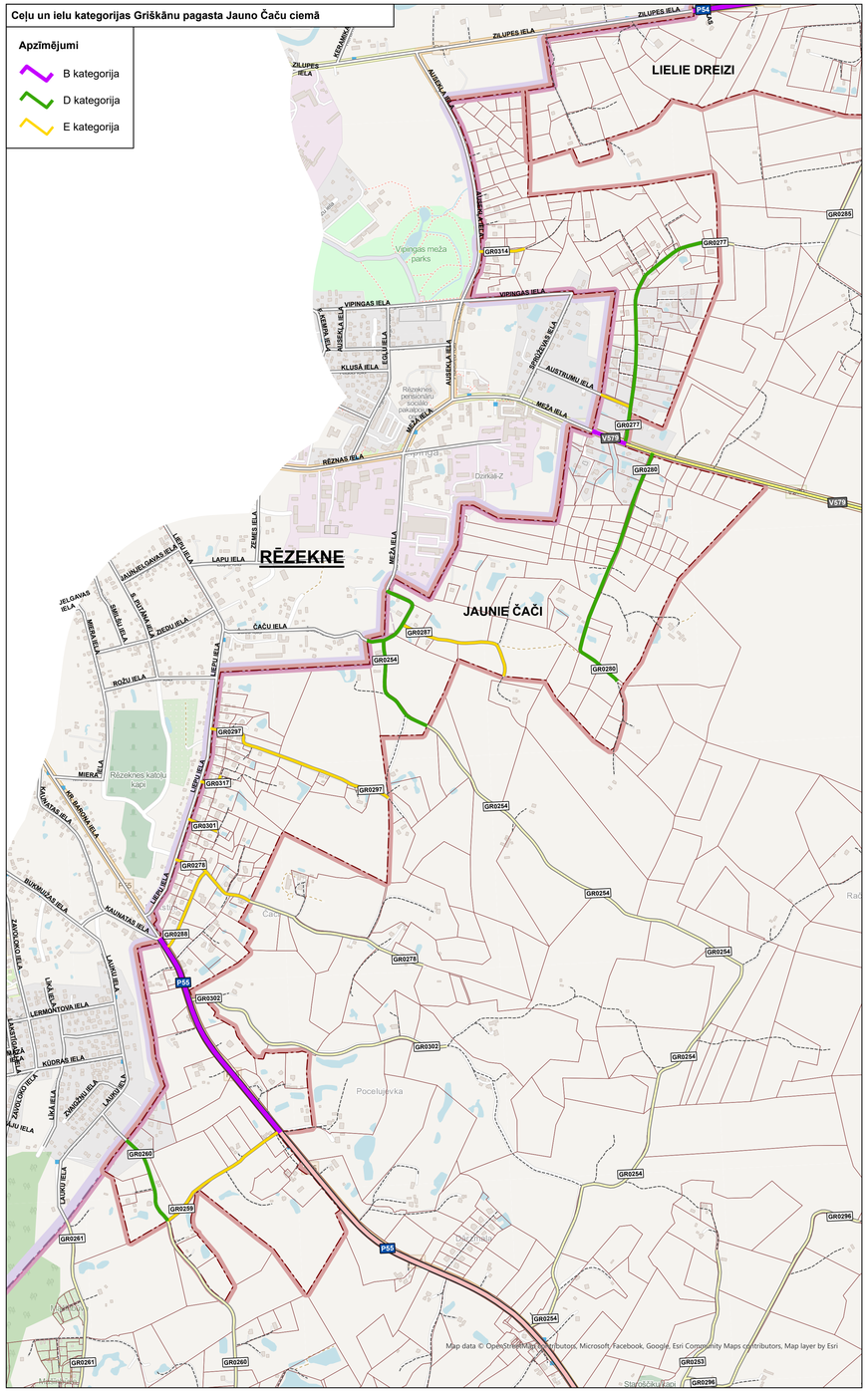
Ceļu un ielu kategorijas Grišķānu pagasta Jauno Čaču ciemā
Apzīmējumi
B kategorija
D kategorija
E kategorija
LIELIE DREIZI
JAUNIE ČAČI
RĒZEKNE
ZILUPES IELA
VIPINGAS IELA
AUSEKĻA IELA
SPRŪŽEVAS IELA
AUSTRUMU IELA
MEŽA IELA
RĒZNAS IELA
ČAČU IELA
LAPU IELA
LIEPU IELA
ROŽU IELA
MIERA IELA
ZEMES IELA
JAUNUĻĢAVAS IELA
SMILŠU IELA
R. BUTKEVIČA IELA
ZIEDU IELA
JELGAVAS IELA
KR. BARONA IELA
SAULAIŠU IELA
BUMBIŅĀ IELA
ZAĻOZOLKOJU IELA
LAZDU IELA
LAĻĢU IELA
ZAĻĀ IELA
ZIEMEĻU IELA
ĻERMONTOVA IELA
KŪDRAS IELA
ĶIEĢEĻU IELA
ĻAUDU IELA
ĻAUŽU IELA
ĻAIŽU IELA
ĻAGAZDU IELA
ĻAZDU IELA
ĻAUKU IELA
ĻAUNU IELA
ĻAUTU IELA
ĻAUŠU IELA
ĻAUDONU IELA
ĻAUKŠĶŪNU IELA
ĻAUKŠĶŪNU IELA
ĻAUKŠĶŪN

17.10. pielikums. ILZESKALNA PAGASTS

Valsts autoceļu saraksts, kas šķērso Ilzeskalna pagastu, to aizsargjoslas un sarkanās līnijas apdzīvotajās vietās

Nr. p. k.	Autoceļa numurs un nosaukums	Ceļu zemes nodalījuma joslas minimālais platums no autoceļa ass uz katru pusi	Aizsargjoslas platums ārpus apdzīvotās vietas	Apdzīvotā vieta (ciems/ pilsēta)	Ielas (autoceļa) nosaukums apdzīvotajā vietā	Ielas/ autoceļa kategorija apdzīvotajā vietā	Attālums no ceļa zemes nodalījuma joslas līdz sarkanajai līnijai
1.	V549 (Bērzgale – Rogovka)	9,5 m	30 m	–	–	–	–
2.	V562 (Greivuļi – Ilzeskalns)	9,5 m	30 m	Ilzeskalns	–	B	10 m
3.	V593 (Vērēmi – Rogovka)	9,5 m	30 m	Ilzeskalns	Ilzes iela	B	5 m

Ilzeskalna pagasta ceļu saraksts, aizsargjoslas, sarkanās līnijas un kategorijas apdzīvotajās vietās

Nr. p. k.	Ceļa identifikatora numurs LVC reģistrā	Ceļa numurs teritorijas plānojuma grafiskajā daļā	Ceļa nosaukums	Aizsargjoslas platums ārpus apdzīvotās vietas	Apdzīvotā vieta (ciems/ pilsēta)	Ielas/ ceļa kategorija apdzīvotajā vietā	Sarkanās līnijas platums apdzīvotajā vietā
1.	A100434800320	IL0320	Zači – Danči – Sološnieki – Šaraki	30 m	–	–	–
2.	B100434800321	IL0321	Sološnieki – Babri	30 m	–	–	–
3.	A100434800322	IL0322	Šķerbinieki – Reidzāni – Čudarāni	30 m	–	–	–
4.	A100434800323	IL0323	Zači – Majevka	30 m	–	–	–
5.	A100434800324	IL0324	Plešaunieki – Zagorje	30 m	–	–	–
6.	A100434800325	IL0325	Plešaunieki – Aizezere	30 m	–	–	–
7.	A100434800326	IL0326	Kipļuki – Zarečka – Pilcene	30 m	–	–	–
8.	A100434800327	IL0327	Kravaļi – Lucatnieki – Plešaunieki	30 m	–	–	–
9.	A100434800329	IL0329	Ilzeskalns – Berjozovka	30 m	–	–	–
10.	A100434800330	IL0330	Turlaji – Puksti	30 m	–	–	–
11.	A100434800331	IL0331	Gailumi – Gorsvani – Turlaji	30 m	–	–	–
12.	B100434800332	IL0332	Žogoti – Blantiņa	30 m	–	–	–
13.	A100434800333	IL0333	Čudarāni – Kozudauņa	30 m	–	–	–
14.	A100434800334	IL0334	Čudarāni – Ērzeļova	30 m	–	–	–

Nr. p. k.	Ceļa identifikatora numurs LVC reģistrā	Ceļa numurs teritorijas plānojuma grafiskajā daļā	Ceļa nosaukums	Aizsargjoslas platums ārpus apdzīvotās vietas	Apdzīvotā vieta (ciems/ pilsēta)	Ielas/ ceļa kategorija apdzīvotajā vietā	Sarkanās līnijas platums apdzīvotajā vietā
15.	A100434800335	IL0335	Ilzeskalns – Stogoršņi	30 m	Ilzeskalns	D	10 m
16.	A100434800336	IL0336	Klaugas – Kūkoji	30 m	–	–	–
17.	B100434800337	IL0337	Ilzeskalns – Skola	30 m	Ilzeskalns	–	4 m no ceļa nodalījuma joslas
18.	A100434800338	IL0338	Ilzeskalns – Stacija Ilzēni	30 m	–	–	–
19.	A100434800339	IL0339	Kravaļi – Jaunsloboda	30 m	–	–	–
20.	B100434800340	IL0340	Dirši – Šķerbinieki	30 m	–	–	–
21.	B100434800341	IL0341	Vecgailumi – Jaungailumi	30 m	–	–	–
22.	A100434800342	IL0342	Vorkaļi – Čakši	30 m	–	–	–
23.	C100434800343	IL0343	Krustiņi – Sutrovas kapi	30 m	–	–	–
24.	A100434800344	IL0344	Jaungailumi – Gleizdi – Šķerbinieki	30 m	–	–	–
25.	B100434800345	IL0345	Šķerbinieki – Jekimāni	30 m	–	–	–
26.	A100434800346	IL0346	Jaungailumi – Gailumu ezers	30 m	–	–	–
27.	B100434800347	IL0347	Ilzeskalns – Zači	30 m	Ilzeskalns	E	10 m
28.	B100434800348	IL0348	Žarani – Čakši	30 m	–	–	–
29.	D100434801047	–	Centra iela	–	Ilzeskalns	D	15 m
30.	D100434801048	–	Parka iela	–	Ilzeskalns	D	15 m
31.	D100434801049	–	Jaunatnes iela	–	Ilzeskalns	E	10 m
32.	D100434801050	–	Liepu iela	–	Ilzeskalns	E	12 m
33.	D100434801051	–	Kalna iela	–	Ilzeskalns	D, E	15 m
34.	D100434801052	–	Skolas iela	–	Ilzeskalns	E	8 – 10 m
35.	D100434801053	–	Caurbraucamā iela	–	Ilzeskalns	E	8 m

Transporta infrastruktūra Ilzeskalna pagastā

Apzīmējumi

- Valsts vietējais autoceļš
- Iela, ceļš (pilsētā/ciemā)
- Komersanta ceļš
- Pašvaldības ceļš
- Cits ceļš
- Dzelzceļa stacija
- Dzelzceļa līnija “Valsts robeža – Kārsava – Rēzekne I”
- Autobusa pieturvieta

ILZESKALNS
DJOGI
IUGULOVA
Nautrēnu pagasts
Driçānu pagasts
Mežvidu pagasts
Ludzas novads
Bērzgales pagasts
Vērēmu pagasts
Audriņu pagasts

Map data © OpenStreetMap contributors, Microsoft, Facebook, Google, Esri Community Maps contributors, Map layer by Esri

Transporta infrastruktūra Ilzeskalna pagasta Ilzeskalna ciemā



Apzīmējumi

- Valsts vietējais autoceļš
- Iela, ceļš (pilsētā/ciemā)
- Komersanta ceļš
- Pašvaldības ceļš
- Cits ceļš
- Autobusa pieturvieta

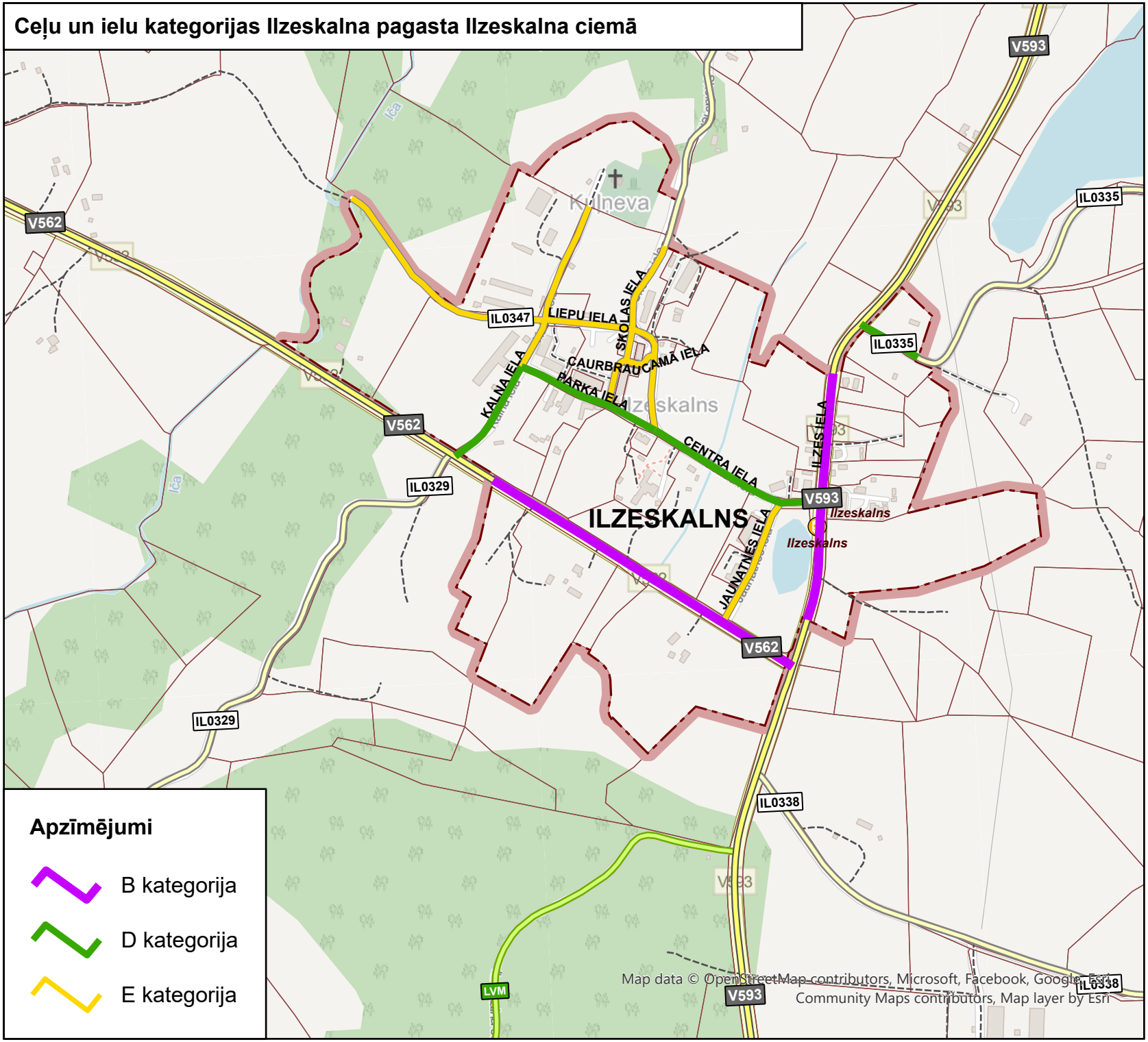
Ceļu un ielu kategorijas Ilzeskalna pagasta Ilzeskalna ciemā
V562
V593
IL0335
IL0347
LIEPU IELA
SKOLAS IELA
CAURBRAUCAMĀ IELA
PARKA IELA
KALNA IELA
CENTRA IELA
ILZES IELA
JAUNATNES IELA
IL0329
ILZESKALNS
Ilzeskalns
Ilzeskalns
IL0338
LVM
Apzīmējumi
B kategorija
D kategorija
E kategorija
Map data © OpenStreetMap contributors, Microsoft, Facebook, Google, Esri Community Maps contributors, Map layer by Esri

17.11. pielikums. KANTINIEKU PAGASTS

Valsts autoceļu saraksts, kas šķērso Kantinieku pagastu, to aizsargjoslas un sarkanās līnijas apdzīvotajās vietās

Nr. p. k.	Autoceļa numurs un nosaukums	Ceļu zemes nodalījuma joslas minimālais platums no autoceļa ass uz katru pusi	Aizsargjoslas platums ārpus apdzīvotās vietas	Apdzīvotā vieta (ciems/ pilsēta)	Ielas (autoceļa) nosaukums apdzīvotajā vietā	Ielas/ autoceļa kategorija apdzīvotajā vietā	Attālums no ceļa zemes nodalījuma joslas līdz sarkanajai līnijai
1.	V552 (Ciskādi – Dricāni)	9,5 m	30 m	Liuža	–	B	10 m / atsevišķās vietās līdz esošajai apbūvei
2.	V565 (Kantinieki – Kaulači)	9,5 m	30 m	–	–	–	–

Kantinieku pagasta ceļu saraksts, aizsargjoslas, sarkanās līnijas un kategorijas apdzīvotajās vietās

Nr. p. k.	Ceļa identifikatora numurs LVC reģistrā	Ceļa numurs teritorijas plānojuma grafiskajā daļā	Ceļa nosaukums	Aizsargjoslas platums ārpus apdzīvotās vietas	Apdzīvotā vieta (ciems/ pilsēta)	Ielas/ ceļa kategorija apdzīvotajā vietā	Sarkanās līnijas platums apdzīvotajā vietā
1.	A100434900349	KA0349	Kantinieki – Mīzāni	30 m	–	–	–
2.	A100434900350	KA0350	Ciskāni – Staudži	30 m	–	–	–
3.	A100434900351	KA0351	Pauri – Kozlovka	30 m	–	–	–
4.	A100434900352	KA0352	Liuža – Rikava	30 m	Liuža	–	2 m no ceļa nodalījuma joslas
5.	A100434900353	KA0353	Kozlovka – Sūļi	30 m	–	–	–
6.	A100434900354	KA0354	Liuža – Krisceļi	30 m	Liuža	D	15 m
7.	B100434900355	KA0355	Leimaņi – Krisceļi	30 m	Liuža	D	10 m
8.	A100434900356	KA0356	Liužas ciema ceļš	–	Liuža	D	12 – 15 m
9.	A100434900357	KA0357	Leimaņi – Zjabki	30 m	Liuža	–	2 – 4 m no ceļa nodalījuma joslas
10.	A100434900358	KA0358	Liuža – Kantinieki	30 m	Liuža	D, E	15 m
11.	B100434900359	KA0359	Kantinieki – Kantinieku ferma	30 m	–	–	–
12.	B100434900360	KA0360	Kantinieki – Staudži	30 m	–	–	–
13.	A100434900361	KA0361	Dundas – Pauru kapi	30 m	–	–	–
14.	B100434900362	KA0362	Zirkava – Kozlovka	30 m	–	–	–
15.	B100434900363	KA0363	Borsloboda – Zjabki	30 m	–	–	–
16.	A100434900364	KA0364	Liuža – Piertnīki	30 m	–	–	–
17.	B100434900365	KA0365	Brizgi – Audriņu robeža	30 m	–	–	–

Nr. p. k.	Ceļa identifikatora numurs LVC reģistrā	Ceļa numurs teritorijas plānojuma grafiskajā daļā	Ceļa nosaukums	Aizsargjoslas platums ārpus apdzīvotās vietas	Apdzīvotā vieta (ciems/ pilsēta)	Ielas/ ceļa kategorija apdzīvotajā vietā	Sarkanās līnijas platums apdzīvotajā vietā
18.	A100434900366	KA0366	Liuža – Leimaņi	30 m	Liuža	E	15 m
19.	B100434900367	KA0367	Sūļi – Rikavas pagasta robeža	30 m	–	–	–
20.	A100434900368	KA0368	Leimanišķu ciema ceļš	30 m	–	–	–
21.	A100434900369	KA0369	Liužas ciema ceļš Nr. 2	–	Liuža	E	10 – 12 m
22.	A100434900370	KA0370	Liuža – ciemata kūtiņas	–	Liuža	E	10 m
23.	–	KA2006	Zīmeļovkas savienojums ar Kantinieku ceļu tīklu	30 m	–	–	–

Transporta infrastruktūra Kantinieku pagastā

Apzīmējumi

- Valsts galvenais autoceļš
- Valsts vietējais autoceļš
- Iela, ceļš (pilsētā/ciemā)
- Komersanta ceļš
- Pašvaldības ceļš
- Cits ceļš
- Dzelzceļa līnija “Krustpils – Rēzekne II”
- Pašvaldības pārziņā esošs tilts
- Autobusa pieturvieta

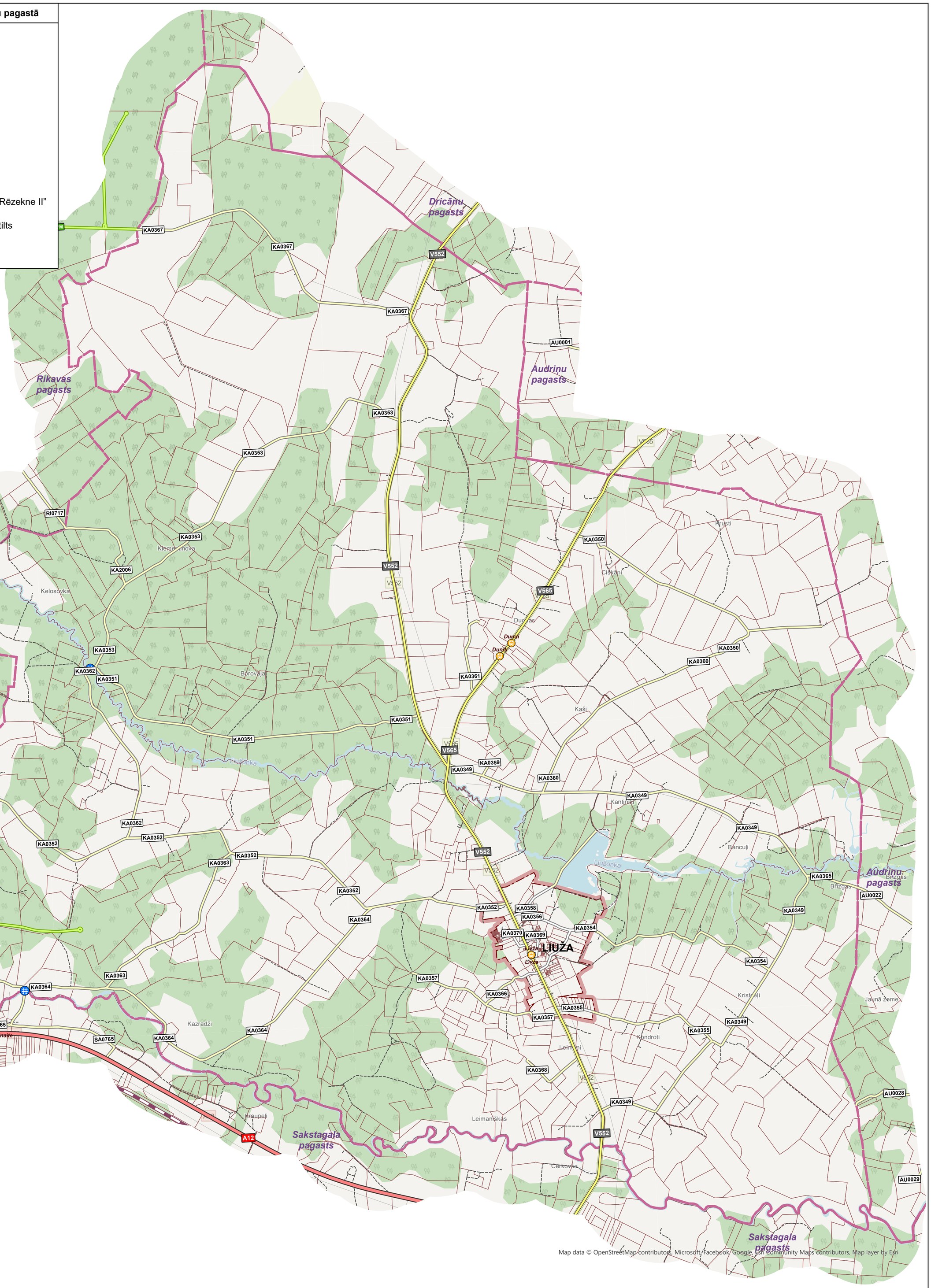

Map data © OpenStreetMap contributors, Microsoft, Facebook, Google, Esri Community Maps contributors, Map layer by Esri

Transporta infrastruktūra Kantinieku pagasta Liužas ciemā

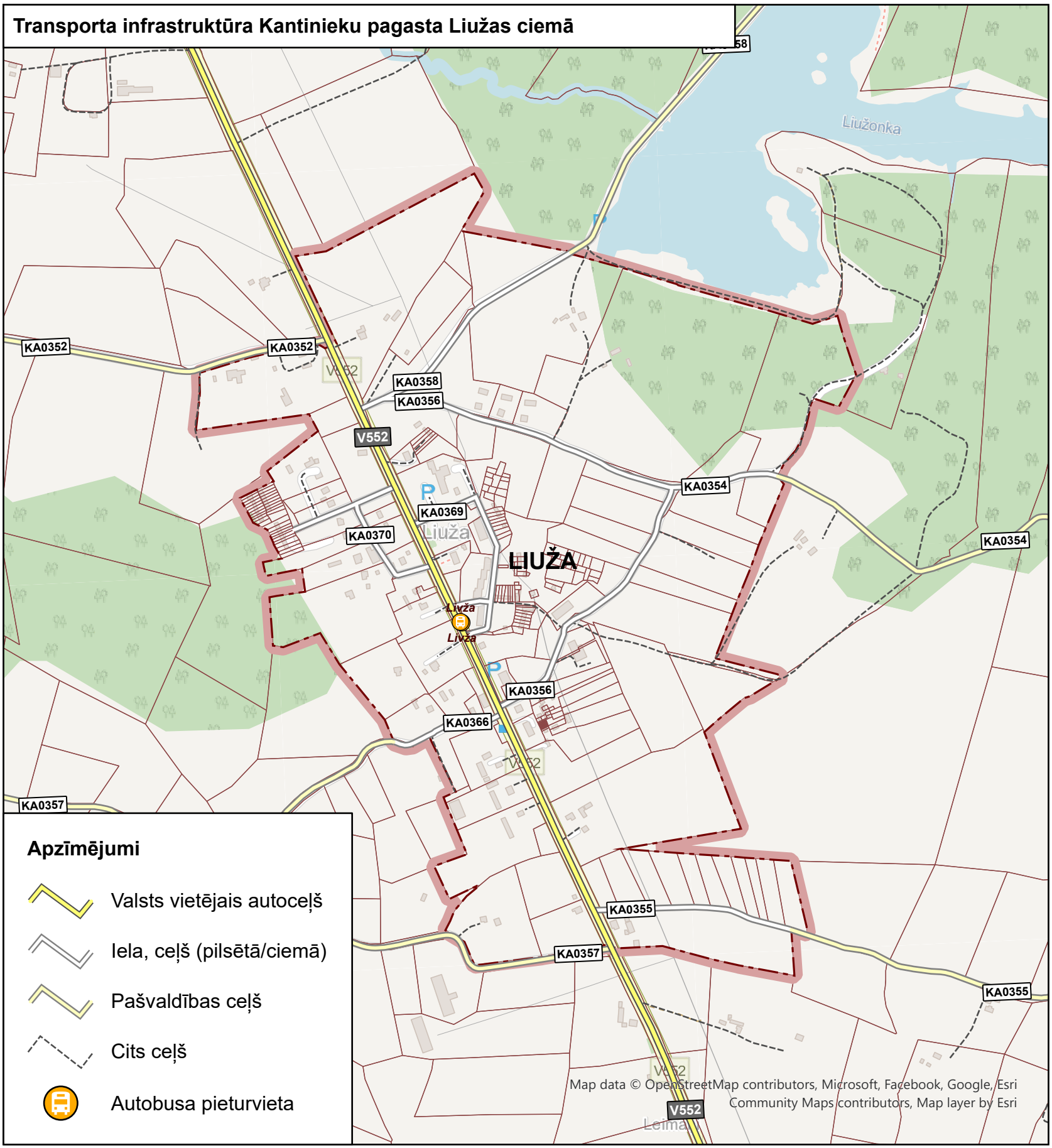

Apzīmējumi

- Valsts vietējais autoceļš
- Iela, ceļš (pilsētā/ciemā)
- Pašvaldības ceļš
- Cits ceļš
- Autobusa pieturvieta

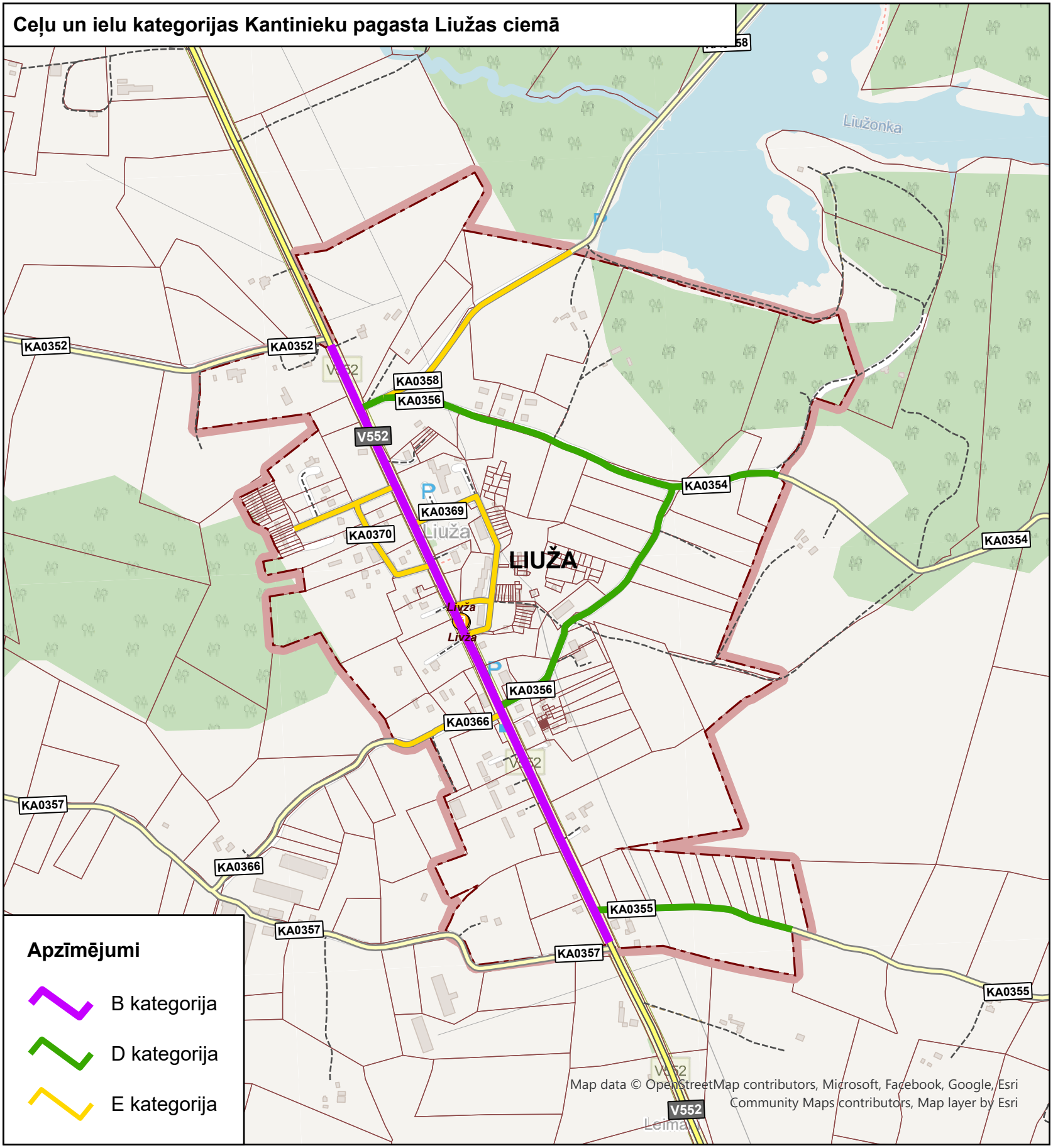
Ceļu un ielu kategorijas Kantinieku pagasta Liužas ciemā
Liužonka
LIUŽA
Liuža
Liuža
Liuža
V552
KA0352
KA0352
KA0358
KA0356
KA0354
KA0369
KA0370
KA0354
KA0356
KA0366
KA0357
KA0366
KA0357
KA0355
KA0357
KA0355
V552
V552
Apzīmējumi
B kategorija
D kategorija
E kategorija
Map data © OpenStreetMap contributors, Microsoft, Facebook, Google, Esri Community Maps contributors, Map layer by Esri

17.12. pielikums. KAUNATAS PAGASTS

Valsts autoceļu saraksts, kas šķērso Kaunatas pagastu, to aizsargjoslas un sarkanās līnijas apdzīvotajās vietās

Nr. p. k.	Autoceļa numurs un nosaukums	Ceļu zemes nodalījuma joslas minimālais platums no autoceļa ass uz katru pusi	Aizsargjoslas platums ārpus apdzīvotās vietas	Apdzīvotā vieta (ciems/ pilsēta)	Ielas (autoceļa) nosaukums apdzīvotajā vietā	Ielas/ autoceļa kategorija apdzīvotajā vietā	Attālums no ceļa zemes nodalījuma joslas līdz sarkanajai līnijai
1.	P55 (Rēzekne – Dagda)	11 m	60 m	Dubuļi	Ezera iela	B	15 m
2.	P56 (Malta – Kaunata)	11 m	60 m	–	–	–	–
3.	V566 (Kaunata – Rundēni)	9,5 m	30 m	Kaunata	–	B	5 m / atsevišķās vietās līdz esošajai apbūvei
4.	V579 (Rēzekne – Stoļerova – Kaunata)	11 m	30 m	Kaunata	Rāznas iela	B	3 m / atsevišķās vietās līdz esošajai apbūvei

Kaunatas pagasta ceļu saraksts, aizsargjoslas, sarkanās līnijas un kategorijas apdzīvotajās vietās

Nr. p. k.	Ceļa identifikatora numurs LVC reģistrā	Ceļa numurs teritorijas plānojuma grafiskajā daļā	Ceļa nosaukums	Aizsargjoslas platums ārpus apdzīvotās vietas	Apdzīvotā vieta (ciems/ pilsēta)	Ielas/ ceļa kategorija apdzīvotajā vietā	Sarkanās līnijas platums apdzīvotajā vietā
1.	A100435000371	KU0371	Strodi – Graši	30 m	–	–	–
2.	B100435000372	KU0372	Strodi – Vucāni – Graši	30 m	–	–	–
3.	B100435000373	KU0373	Graši – pagasta robeža	30 m	–	–	–
4.	B100435000374	KU0374	Graši – Mešķi	30 m	–	–	–
5.	A100435000375	KU0375	Vilkakrogs – Mozgi Mozgi – Jaunsloboda	30 m	–	–	–
6.	B100435000376	KU0376	Jaunatnes iela – Katkovski	30 m	Kaunata	E	10 m
7.	A100435000378	KU0378	Vilkakrogs – gar ezera malu	30 m	–	–	–
8.	A100435000379	KU0379	Pietura ”Vilkakrogs” – ezers	30 m	–	–	–
9.	A100435000380	KU0380	Pienotavas tilts – vasarnīcas	30 m	–	–	–
10.	A100435000381	KU0381	Rogs – Veresovka	30 m	–	–	–
11.	C100435000382	KU0382	Veresovka – kapi	30 m	–	–	–
12.	A100435000385	KU0385	Tilts – Jaunsloboda	30 m	–	–	–
13.	A100435000386	KU0386	Pie Barku kapiem	30 m	–	–	–
14.	A200435000387	KU0387	Vecsloboda – Idzepole	30 m	–	–	–
15.	B100435000388	KU0388	Vecsloboda – Pilskalns	30 m	–	–	–

Nr. p. k.	Ceļa identifikatora numurs LVC reģistrā	Ceļa numurs teritorijas plānojuma grafiskajā daļā	Ceļa nosaukums	Aizsargjoslas platums ārpus apdzīvotās vietas	Apdzīvotā vieta (ciems/ pilsēta)	Ielas/ ceļa kategorija apdzīvotajā vietā	Sarkanās līnijas platums apdzīvotajā vietā
16.	A100435000389	KU0389	Vecsloboda – Virvi Mežovaja – Skadeņi	30 m	–	–	–
17.	B100435000390	KU0390	Mukānu ceļš	30 m	–	–	–
18.	A100435000391	KU0391	Vecsloboda – Medņi	30 m	–	–	–
19.	A100435000392	KU0392	Jaunsloboda	30 m	–	–	–
20.	A100435000393	KU0393	Jaunsloboda – J. Meirāns	30 m	–	–	–
21.	A100435000394	KU0394	Leiņi – Zaļais kalns	30 m	–	–	–
22.	A100435000395	KU0395	Leiņi – Rozalina – Marguči	30 m	–	–	–
23.	A100435000396	KU0396	Dubuļi – Teletornis	30 m	Dubuļi	–	1 – 2 m no ceļa nodalījuma joslas
24.	A100435000397	KU0397	Skolas iela – Darbnīcas – Rāznas iela	–	Kaunata	E	19 m
25.	B100435000398	KU0398	„Muižas” ferma	–	Kaunata	E	10 m
26.	A100435000399	KU0399	Katkovski – Veresovka	30 m	Kaunata	–	2 m no ceļa nodalījuma joslas
27.	B100435000400	KU0400	Katkovski – Bukateņi	30 m	–	–	–
28.	A100435000401	KU0401	Kaunata – Katkovski – Bukateņi	30 m	Kaunata	–	1 – 2 m no ceļa nodalījuma joslas
29.	B100435000404	KU0404	Ziedu iela – Asaniški – Piliki	30 m	Kaunata	D	12 m
30.	A100435000406	KU0406	Lamaši – Akmenieši	30 m	–	–	–
31.	B100435000407	KU0407	Lamaši – gar ezera malu	30 m	–	–	–
32.	A100435000408	KU0408	Lamaši – Lesinski	30 m	–	–	–
33.	A100435000409	KU0409	Astici (pie ūdenstorņa)	30 m	–	–	–
34.	A100435000410	KU0410	P56 – Lesinsku kapi	30 m	–	–	–
35.	A100435000411	KU0411	Ferma Lesinski – Labovka – Baranova	30 m	–	–	–
36.	B100435000412	KU0412	Astiči – Ozoli	30 m	–	–	–
37.	A100435000413	KU0413	Antropova – Labovka	30 m	–	–	–
38.	B100435000414	KU0414	Izoti – Izotu kapi	30 m	–	–	–
39.	B100435000415	KU0415	Marinpole – Spirgini	30 m	–	–	–
40.	B100435000416	KU0416	Bidzāni – Nameti	30 m	–	–	–
41.	B100435000418	KU0418	Idzepole – Zelenka	30 m	–	–	–
42.	B100435000419	KU0419	Idzepole – ezers	30 m	–	–	–

Nr. p. k.	Ceļa identifikatora numurs LVC reģistrā	Ceļa numurs teritorijas plānojuma grafiskajā daļā	Ceļa nosaukums	Aizsargjoslas platums ārpus apdzīvotās vietas	Apdzīvotā vieta (ciems/ pilsēta)	Ielas/ ceļa kategorija apdzīvotajā vietā	Sarkanās līnijas platums apdzīvotajā vietā
43.	B100435000420	KU0420	Skadeņi – Peļņovka	30 m	–	–	–
44.	B100435000421	KU0421	Idzepole – Kromoni	30 m	–	–	–
45.	C100435000422	KU0422	Kromoni – Dači	30 m	–	–	–
46.	B100435000423	KU0423	Idzepole – Gajeva	30 m	–	–	–
47.	B100435000424	KU0424	Brīdišķi – Orehovka	30 m	–	–	–
48.	A100435000426	KU0426	Matuļi – Tarasovka – Sprūžavnieki	30 m	–	–	–
49.	C100435000427	KU0427	Dzerkaļu kapi	30 m	–	–	–
50.	A100435000428	KU0428	Matuļi – Novinka – Dzerkaļi – Eisaki	30 m	–	–	–
51.	B100435000430	KU0430	Krasnoselka – Novinka	30 m	–	–	–
52.	B100435000431	KU0431	Vaišļi – Kromani	30 m	–	–	–
53.	A100435000432	KU0432	Matuļi – Černiki	30 m	–	–	–
54.	A100435000434	KU0434	Silvestrina – Jauka	30 m	–	–	–
55.	A100435000435	KU0435	Silvestrina – Zabeļje	30 m	–	–	–
56.	A100435000436	KU0436	Silvestrina – Ababļeva	30 m	–	–	–
57.	A100435000439	KU0439	Irševa – Brīdišķi – Teletornis	30 m	–	–	–
58.	A200435000441	KU0441	Dubuļi – Patmalnieki – Astiči	30 m	Dubuļi	–	3 m no ceļa nodalījuma joslas
59.	A100435000442	KU0442	Dubuļi – Širini	30 m	–	–	–
60.	A100435000443	KU0443	Dubuļi – Černiki – Malinovka	30 m	Dubuļi	D	19 m
61.	A100435000445	KU0445	Šļakoti – Rudo kumeļu pauguri	30 m	–	–	–
62.	D100435001054	–	Avotu iela	–	Dubuļi	E	8 – 12 m
63.	D100435001055	–	Kalna iela	–	Dubuļi	E	10 m
64.	D100435001056	–	Ķiršu iela	–	Dubuļi	D	12 m
65.	D100435001057	–	Mazā Ķiršu iela	–	Dubuļi	D	15 m
66.	D100435001058	–	Dārzu iela	–	Kaunata	D	10 – 12 m
67.	D100435001059	–	Ezera iela	–	Kaunata	D	15 m
68.	D100435001060	–	Jaunatnes iela	–	Kaunata	D	12 – 14 m
69.	D100435001061	–	Rāznas iela	–	Kaunata	E	10 – 12 m
70.	D100435001062	–	Skolas iela	–	Kaunata	D, E	12 – 15 m
71.	D100435001063	–	Upes iela	–	Kaunata	D, E	8 – 12 m

Nr. p. k.	Ceļa identifikatora numurs LVC reģistrā	Ceļa numurs teritorijas plānojuma grafiskajā daļā	Ceļa nosaukums	Aizsargjoslas platums ārpus apdzīvotās vietas	Apdzīvotā vieta (ciems/ pilsēta)	Ielas/ ceļa kategorija apdzīvotajā vietā	Sarkanās līnijas platums apdzīvotajā vietā
72.	D100435001064	–	Ziedu iela	–	Kaunata	D, E	6 – 10 m

Kaunatas pagasta pašvaldības nozīmes ceļu saraksts

Nr. p. k.	Ceļa numurs teritorijas plānojuma grafiskajā daļā	Ceļa nosaukums	Ielas/ ceļa kategorija apdzīvotajā vietā
1.	PNC-KA01	Kultūras nams – pareizticīgo kapi	E

Transporta infrastruktūra Kaunatas pagastā

Apzīmējumi

- Valsts reģionālais autoceļš
- Valsts vietējais autoceļš
- Pašvaldības nozīmes ceļš
- Iela, ceļš (pilsētā/ciemā)
- Komersanta ceļš
- Pašvaldības ceļš
- Cits ceļš
- Pašvaldības pārziņā esošs tilts
- Autobusa pieturvieta

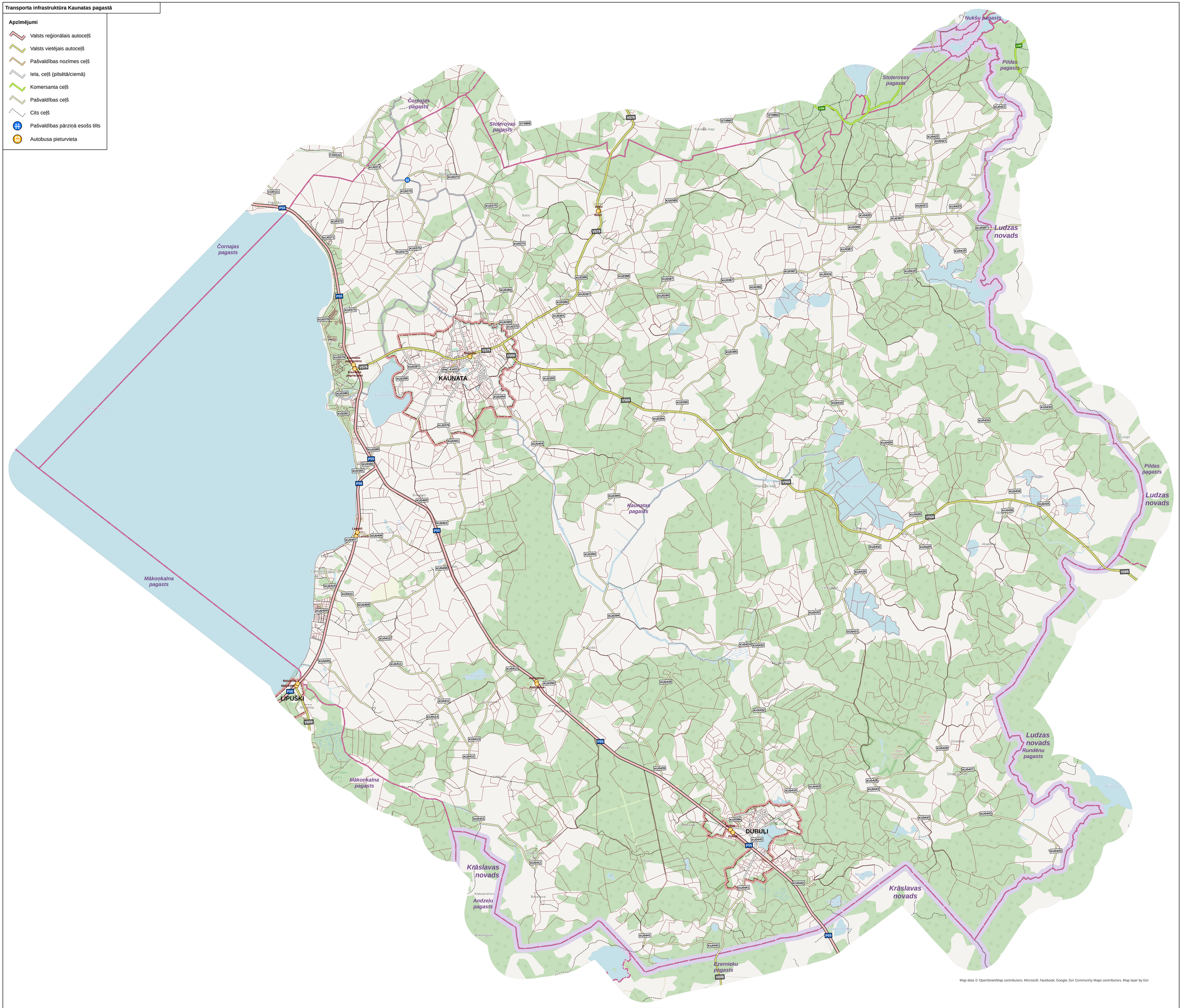

Map data © OpenStreetMap contributors, Microsoft, Facebook, Google, Esri Community Maps contributors, Map layer by Esri

Transporta infrastruktūra Kaunatas pagasta Kaunatas ciemā

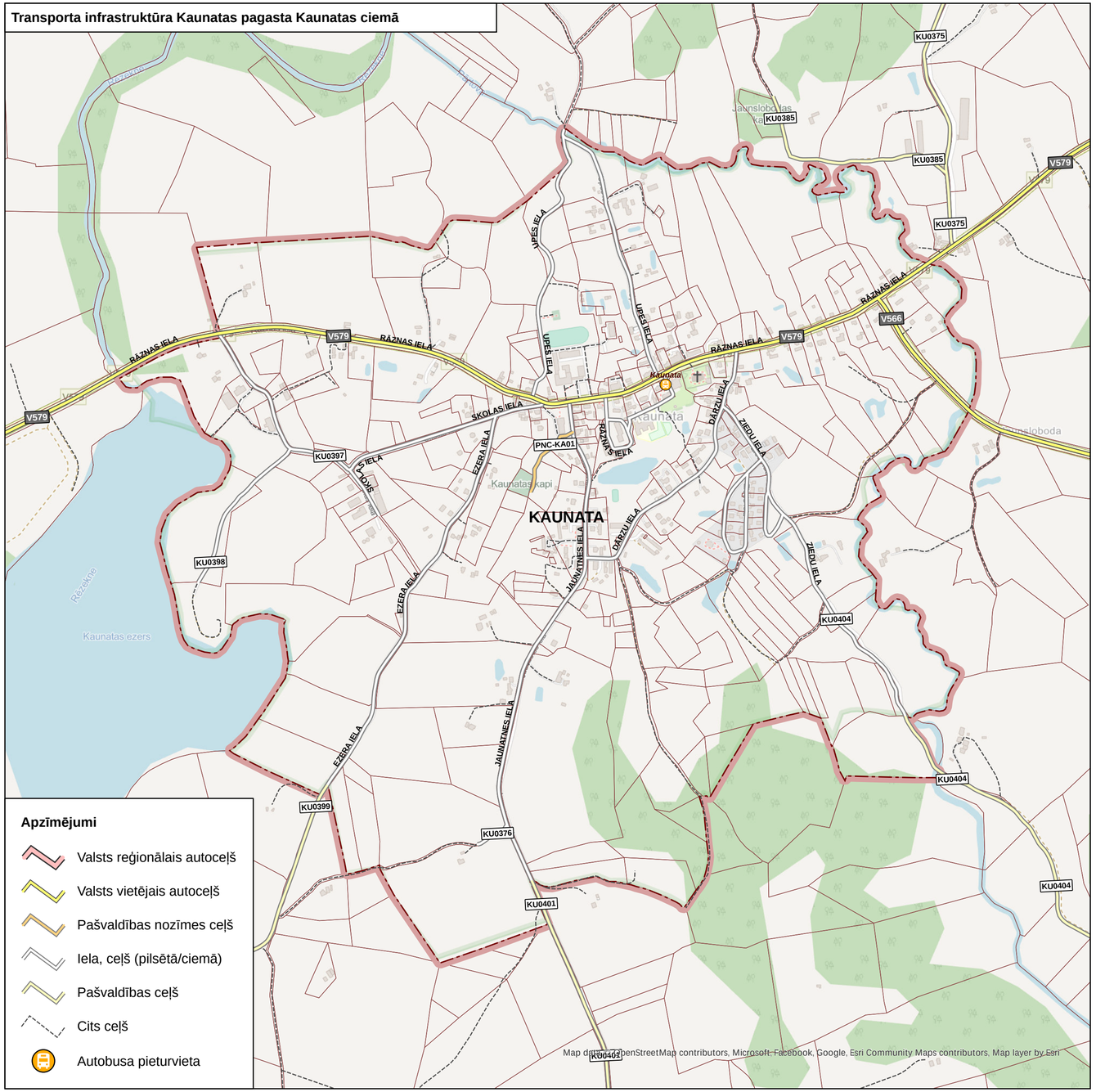

Apzīmējumi

- Valsts reģionālais autoceļš
- Valsts vietējais autoceļš
- Pašvaldības nozīmes ceļš
- Iela, ceļš (pilsētā/ciemā)
- Pašvaldības ceļš
- Cits ceļš
- Autobusa pieturvieta

Transporta infrastruktūra Kaunatas pagasta Dubuļu ciemā

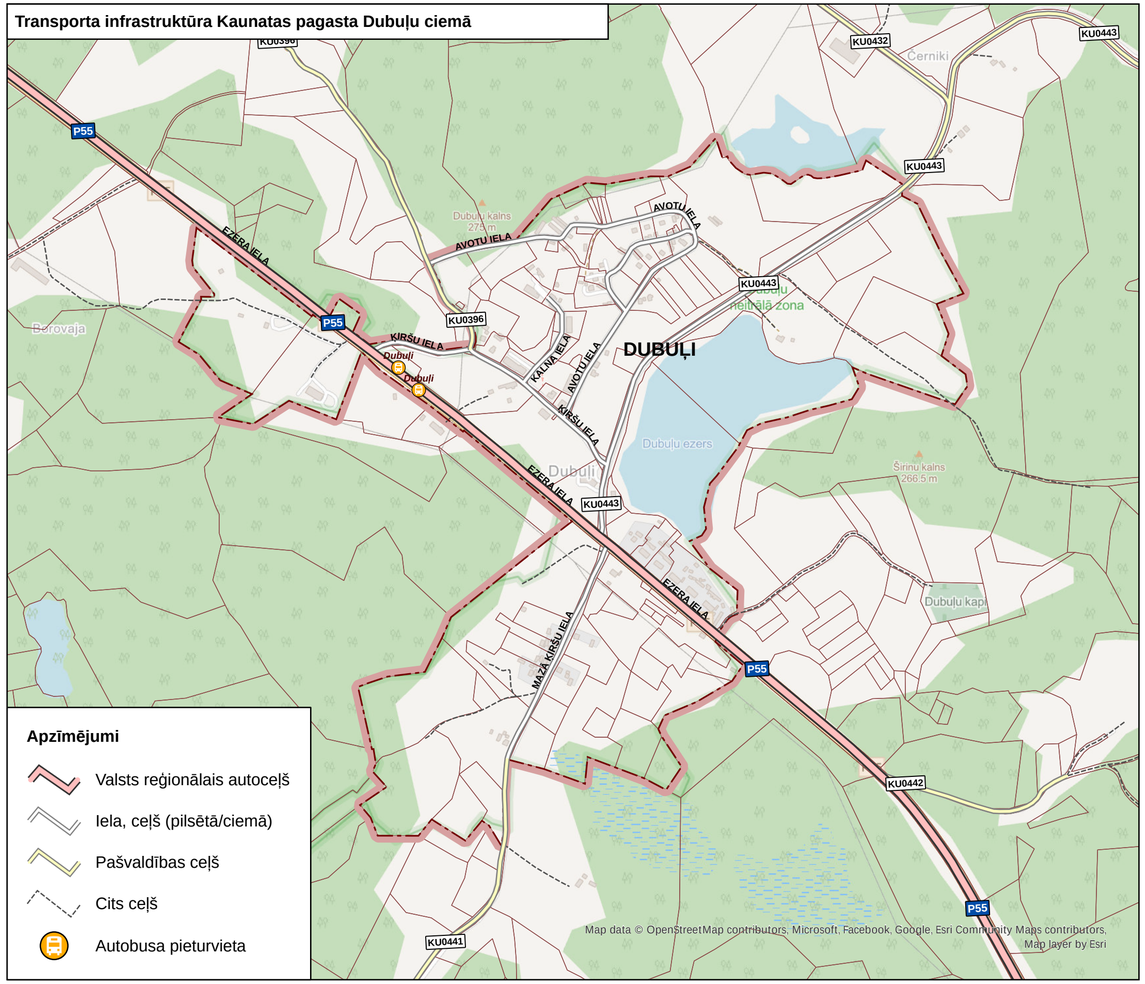

Apzīmējumi

- Valsts reģionālais autoceļš
- Iela, ceļš (pilsētā/ciemā)
- Pašvaldības ceļš
- Cits ceļš
- Autobusa pieturvieta

Ceļu un ielu kategorijas Kaunatas pagasta Kaunatas ciemā

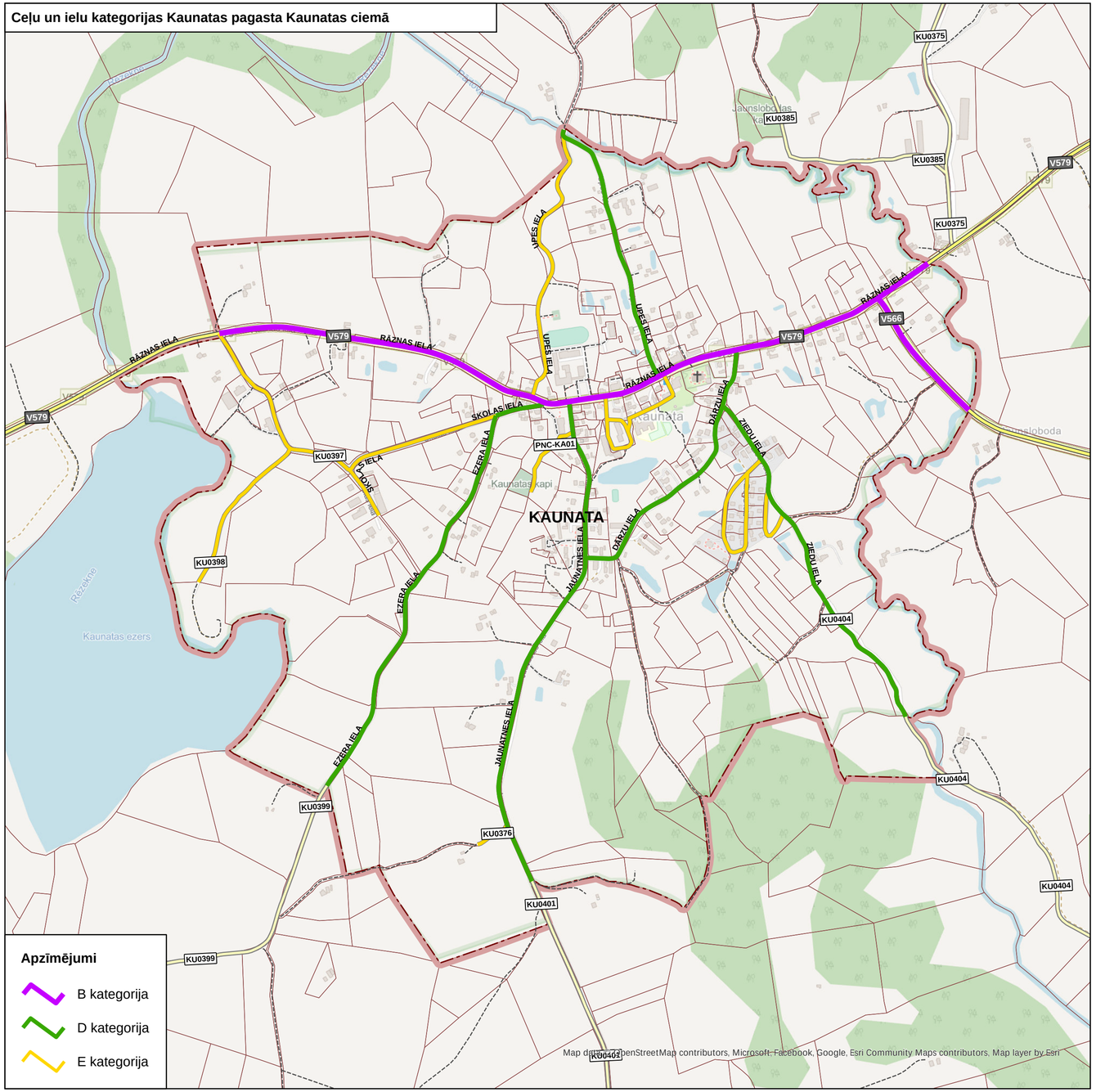

Ceļu un ielu kategorijas Kaunatas pagasta Dubuļu ciemā

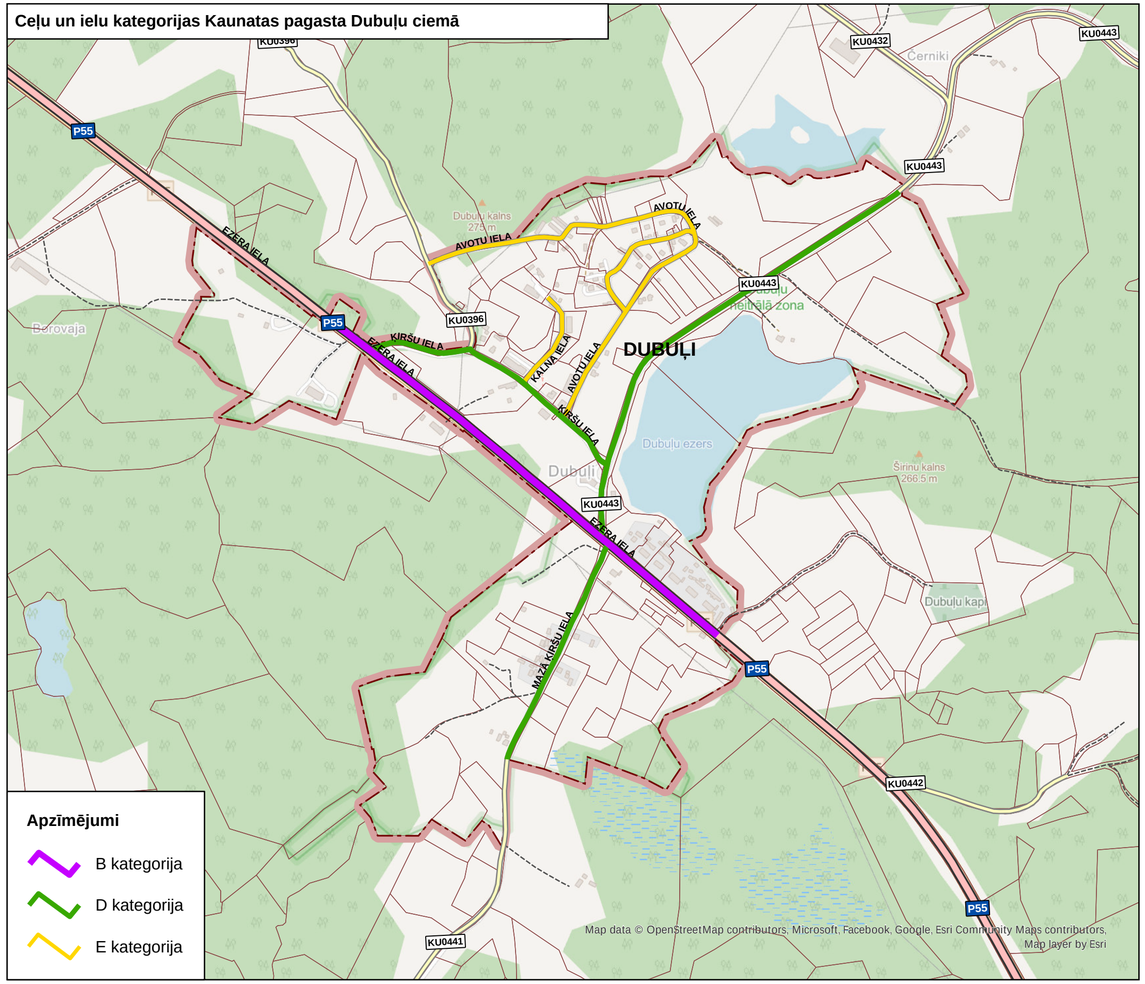

17.13. pielikums. LENDŽU PAGASTS

Valsts autoceļu saraksts, kas šķērso Lendžu pagastu, to aizsargjoslas un sarkanās līnijas apdzīvotajās vietās

Nr. p. k.	Autoceļa numurs un nosaukums	Ceļu zemes nodalījuma joslas minimālais platums no autoceļa ass uz katru pusi	Aizsargjoslas platums ārpus apdzīvotās vietas	Apdzīvotā vieta (ciems/ pilsēta)	Ielas (autoceļa) nosaukums apdzīvotajā vietā	Ielas/ autoceļa kategorija apdzīvotajā vietā	Attālums no ceļa zemes nodalījuma joslas līdz sarkanajai līnijai
1.	V550 (Bērzgale – Sarkaņi – Greiškāni)	9,5 m	30 m	–	–	–	–
2.	V567 (Krieviņi – Lendži)	11 m	30 m	Lendži	Viraudas iela	B	10 m

Lendžu pagasta ceļu saraksts, aizsargjoslas, sarkanās līnijas un kategorijas apdzīvotajās vietās

Nr. p. k.	Ceļa identifikatora numurs LVC reģistrā	Ceļa numurs teritorijas plānojuma grafiskajā daļā	Ceļa nosaukums	Aizsargjoslas platums ārpus apdzīvotās vietas	Apdzīvotā vieta (ciems/ pilsēta)	Ielas/ ceļa kategorija apdzīvotajā vietā	Sarkanās līnijas platums apdzīvotajā vietā
1.	A100435100446	LE0446	Liuzinīki – Kozlova	30 m	–	–	–
2.	A100435100447	LE0447	Liuzinīki – Zeltiņi	30 m	–	–	–
3.	A100435100448	LE0448	Leški – Škinči	30 m	–	–	–
4.	A100435100449	LE0449	Liuzinīki – Leški	30 m	–	–	–
5.	B100435100450	LE0450	Ceplīši – Vilkusola	30 m	–	–	–
6.	B100435100451	LE0451	Ceplīši – Brusova	30 m	–	–	–
7.	B100435100452	LE0452	Kozubērži – Bārzusola	30 m	–	–	–
8.	A100435100453	LE0453	Novoselki – Biži	30 m	–	–	–
9.	A100435100454	LE0454	Morcinīki – Zalise	30 m	–	–	–
10.	A200435100455	LE0455	Sarkaņi – Vasarāni	30 m	–	–	–
11.	B100435100456	LE0456	Požogi – Kotāni	30 m	–	–	–
12.	A200435100457	LE0457	Ciskova – Cirmas stacija	30 m	–	–	–
13.	B100435100458	LE0458	Apši – Dača	30 m	–	–	–
14.	A100435100459	LE0459	Lendžu krustojums – Leimaņi	30 m	–	–	–
15.	A100435100460	LE0460	Sarkaņi – Skobuļnīki	30 m	–	–	–
16.	C100435100461	LE0461	Skangaļi – Voskāni	30 m	–	–	–
17.	B100435100462	LE0462	Taudejāni – Skangaļi	30 m	–	–	–
18.	C100435100463	LE0463	Morcinīki – Poznane	30 m	–	–	–
19.	B100435100464	LE0464	Ceplīši – Mežagaiļi	30 m	–	–	–
20.	A100435100465	LE0465	Valsts autoceļš – Ceplīši	30 m	–	–	–

Nr. p. k.	Ceļa identifikatora numurs LVC reģistrā	Ceļa numurs teritorijas plānojuma grafiskajā daļā	Ceļa nosaukums	Aizsargjoslas platums ārpus apdzīvotās vietas	Apdzīvotā vieta (ciems/ pilsēta)	Ielas/ ceļa kategorija apdzīvotajā vietā	Sarkanās līnijas platums apdzīvotajā vietā
21.	A100435100466	LE0466	Stapuļi – Kozlova	30 m	–	–	–
22.	C100435100467	LE0467	Taudejāni – valsts mežs	30 m	–	–	–
23.	B100435100468	LE0468	Sarkaņu baznīca – "Cirmassola"	30 m	–	–	–
24.	C100435100469	LE0469	Kozukolni – „Asari”	30 m	–	–	–
25.	C100435100471	LE0471	Kotāni – Cirma	30 m	–	–	–
26.	C100435100472	LE0472	Skudras (Vērēmu pag.) – Mežagaiļi (Vērēmu pag.)	30 m	–	–	–
27.	A100435100473	LE0473	Valsts autoceļš – "Viesīte"	30 m	–	–	–
28.	B100435100474	LE0474	Stapuļi – „Jāņakalns”	30 m	–	–	–
29.	C100435100475	LE0475	Pašvaldības ceļš – „Dālderi”	30 m	–	–	–
30.	C100435100476	LE0476	Pagasta autoceļš – Zeltiņu kapsēta	30 m	–	–	–
31.	A100435100477	LE0477	Pašvaldības ceļš – „Olūtmoja” – pašvaldības ceļš	30 m	–	–	–
32.	B100435100478	LE0478	Pūriski – „Bērzlapes”	30 m	–	–	–
33.	C100435100479	LE0479	Valsts autoceļš – Novosilku gateris	30 m	–	–	–
34.	A100435100480	LE0480	Lekši – Ezerkalns	30 m	Lendži	E	8 m
35.	B100435100482	LE0482	Pagasta autoceļš – „Paegles”	30 m	–	–	–
36.	C100435100483	LE0483	Pašvaldības ceļš – „Kalnupes”	30 m	–	–	–
37.	C100435100484	LE0484	Zeltiņu ferma – Liuzas kapsēta	30 m	–	–	–
38.	B100435100485	LE0485	Lendži – „Mežmala”	30 m	–	–	–
39.	C100435100487	LE0487	Valsts autoceļš – „Siliņi”	30 m	–	–	–
40.	C100435100488	LE0488	Taudejāņi – Stādaudzētava	30 m	–	–	–
41.	C100435100489	LE0489	Pagasta autoceļš – „Sedzere”	30 m	–	–	–
42.	A100435100490	LE0490	Valsts autoceļš – „Flaveri”	30 m	–	–	–
43.	C100435100491	LE0491	Valsts autoceļš – Ceplīšu kapsēta	30 m	–	–	–
44.	C100435100492	LE0492	Valsts autoceļš – „Ezermala” – pagasta autoceļš	30 m	–	–	–
45.	C100435100493	LE0493	Lendži – Dērviņi	30 m	–	–	–
46.	C100435100494	LE0494	Valsts autoceļš – „Caunas”	30 m	–	–	–
47.	C100435100496	LE0496	Skangaļi – Stacija Taudejāni	30 m	–	–	–

Nr. p. k.	Ceļa identifikatora numurs LVC reģistrā	Ceļa numurs teritorijas plānojuma grafiskajā daļā	Ceļa nosaukums	Aizsargjoslas platums ārpus apdzīvotās vietas	Apdzīvotā vieta (ciems/ pilsēta)	Ielas/ ceļa kategorija apdzīvotajā vietā	Sarkanās līnijas platums apdzīvotajā vietā
48.	C100435100497	LE0497	Požogi – Jasmīni	30 m	–	–	–
49.	D100435101065	–	Dārzu iela	–	Lendži	E	12 m
50.	D100435101066	–	Dierveņu iela	–	Lendži	E	12 m
51.	D100435101067	–	Egļu iela	–	Lendži	E	12 m
52.	D100435101068	–	Ezera iela	–	Lendži	E	8 m
53.	D100435101069	–	Krasta iela	–	Lendži	E	10 m
54.	D100435101070	–	Līvānu iela	–	Lendži	E	10 m
55.	D100435101071	–	Skolas iela	–	Lendži	E	12 m

Transporta infrastruktūra Lendžu pagastā

Apzīmējumi

- Valsts galvenais autoceļš
- Valsts vietējais autoceļš
- Iela, ceļš (pilsētā/ciemā)
- Komersanta ceļš
- Pašvaldības ceļš
- Cits ceļš
- Dzelzceļa stacija
- Dzelzceļa līnija “Rēzekne II – Zilupe – Valsts robeža”
- Autobusa pieturvieta

Bērzgales pagasts
Vērēmu pagasts
Zvirgzdenes pagasts
Ludzas novads
Cirmas pagasts
Griškānu pagasts
LENDZI
Kozlovka
Ceplīši
Sarkaņi
Čiskova
Cirma
Taudeļāni
Skaugaļi
Cirmas stacija
Mičanu ezers
Viraudas ezers
Sedzeris
Vaskānupīte
Svētānupīte
Ludupīte
Sološu ezers
Voskānu ezers
Virvuls
Kozlova
Liuza
Dača
Danski
Biži
Rūni
Zemīsgols
Gaiņova
Dierviņi
Zābaļotje
Leški
Ceplieši
Liužiniki
Pāvusoļa
BE0071
BE0065
BE0070
BE0072
BE2000
LE0446
LE0447
LE0448
LE0449
LE0452
LE0453
LE0454
LE0455
LE0456
LE0457
LE0459
LE0460
LE0463
LE0464
LE0465
LE0466
LE0467
LE0468
LE0469
LE0471
LE0472
LE0473
LE0474
LE0475
LE0476
LE0477
LE0478
LE0479
LE0480
LE0482
LE0483
LE0484
LE0485
LE0488
LE0489
LE0490
LE0491
LE0492
LE0493
LE0494
LE0496
LE0497
VE0882
VE0886
VE0888
VE0915
VE0919
GR0271
V567
V550
V571
A13
A12
LVM

Map data © OpenStreetMap contributors, Microsoft, Facebook, Google, Esri Community Maps contributors, Map layer by Esri

Transporta infrastruktūra Lendžu pagasta Lendžu ciemā



Apzīmējumi

- Valsts vietējais autoceļš
- Iela, ceļš (pilsētā/ciemā)
- Pašvaldības ceļš
- Cits ceļš
- Autobusa pieturvieta


Ceļu un ielu kategorijas Lendžu pagasta Lendžu ciemā
LE0485
DIERVEŅU IELA
SKOLAS IELA
Brīvdabas estrādes Lendžu pagastā
Ežezeru katoļu pamatskola
EGĻU IELA
VĪRAUDAS IELA
V567
DĀRZU IELA
LENDŽI
KRASTA IELA
LĪVĀNU IELA
EZERA IELA
LE0480
LE0448
Apzīmējumi
B kategorija
E kategorija
Map data © OpenStreetMap contributors, Microsoft, Facebook, Google, Esri Community Maps contributors, Map layer by Esri

17.14. pielikums. LŪZNAVAS PAGASTS

Valsts autoceļu saraksts, kas šķērso Lūznavas pagastu, to aizsargjoslas un sarkanās līnijas apdzīvotajās vietās

Nr. p. k.	Autoceļa numurs un nosaukums	Ceļu zemes nodalījuma joslas minimālais platums no autoceļa ass uz katru pusi	Aizsargjoslas platums ārpus apdzīvotās vietas	Apdzīvotā vieta (ciems/ pilsēta)	Ielas (autoceļa) nosaukums apdzīvotajā vietā	Ielas/ autoceļa kategorija apdzīvotajā vietā	Attālums no ceļa zemes nodalījuma joslas līdz sarkanajai līnijai
1.	A13 (Krievijas robeža (Grebņeva) – Lietuvas robeža (Medumi))	15,5 m	100 m	Vertukšne	Varšavas iela	B	10 m (labā pusē) / 5 m (kreisā puse) / atsevišķās vietās līdz esošajai apbūvei
2.	P56 (Malta – Kaunata)	11 m	60 m	Veczosna	–	–	20 m
				Zosna	–	B	20 m / atsevišķās vietās līdz esošajai apbūvei
3.	V551 (Bratova – Lūznava – Vertukšņa)	9,5 m	30 m	Lūznava	–	–	20 m
				Vertukšne	Lūznavas iela	B	10 m (labā pusē) / 5 m (kreisā puse) / atsevišķās vietās līdz esošajai apbūvei
4.	V581 (Ritiņi – Ismeri)	11 m	–	–	–	–	–
5.	V583 (Silmala – Prezma – Pušbori)	9,5 m	–	–	–	–	–
6.	V599 (Ismeri – Zosna – Andrupene)	9,5 m	30 m	Zosna	Baznīcas iela	B	15 m

Lūznavas pagasta ceļu saraksts, aizsargjoslas, sarkanās līnijas un kategorijas apdzīvotajās vietās

Nr. p. k.	Ceļa identifikatora numurs LVC reģistrā	Ceļa numurs teritorijas plānojuma grafiskajā daļā	Ceļa nosaukums	Aizsargjoslas platums ārpus apdzīvotās vietas	Apdzīvotā vieta (ciems/ pilsēta)	Ielas/ ceļa kategorija apdzīvotajā vietā	Sarkanās līnijas platums apdzīvotajā vietā
1.	B100435200498	LU0498	Vertukšne – Dupāni	30 m	–	–	–
2.	A100435200499	LU0499	Mostovaja – Plepuse	30 m	–	–	–
3.	A100435200500	LU0500	Vertukšne – Pušbāri	30 m	Vertukšne	E	12 m
4.	A100435200501	LU0501	Ķirši – Denisovi	30 m	–	–	–
5.	A100435200502	LU0502	Pustoška – Puškundži	30 m	–	–	–
6.	A100435200503	LU0503	Astiki – Lūznava	30 m	–	–	–

Nr. p. k.	Ceļa identifikatora numurs LVC reģistrā	Ceļa numurs teritorijas plānojuma grafiskajā daļā	Ceļa nosaukums	Aizsargjoslas platums ārpus apdzīvotās vietas	Apdzīvotā vieta (ciems/ pilsēta)	Ielas/ ceļa kategorija apdzīvotajā vietā	Sarkanās līnijas platums apdzīvotajā vietā
7.	A100435200504	LU0504	Skradeļi – Pustoška	30 m	–	–	–
8.	C100435200505	LU0505	Skradeļi – Otikova	30 m	–	–	–
9.	A100435200506	LU0506	Skradeļi – Malta	30 m	–	–	–
10.	A100435200507	LU0507	Skradeļi – Lūznava	30 m	–	–	–
11.	B100435200508	LU0508	Ūzulišku kapi	30 m	–	–	–
12.	B100435200509	LU0509	Lūznava – Jaudzemi	30 m	–	–	–
13.	A100435200510	LU0510	Lūznava – Ismeri	30 m	–	–	–
14.	B100435200512	LU0512	Lūznava – Rubčinka	30 m	Lūznava	–	2 – 4 m no ceļa nodalījuma joslas
15.	A100435200513	LU0513	Lūznava – Veczosna	30 m	Lūznava	C	19 – 21 m
					Veczosna	–	2 – 4 m no ceļa nodalījuma joslas
16.	A100435200514	LU0514	Ismeri vecais ceļš	30 m	–	–	–
17.	B100435200515	LU0515	Kivleņi – Reiniks	30 m	–	–	–
18.	A100435200516	LU0516	Soboļi – Rubčinskas kapi – Višķeri	30 m	–	–	–
19.	A100435200517	LU0517	Višķeri – Turčānu kapi	30 m	–	–	–
20.	A100435200519	LU0519	Rabskova	30 m	–	–	–
21.	A100435200520	LU0520	Rabskova – Laukmaņi	30 m	–	–	–
22.	C100435200521	LU0521	Maiziki – Grumuži	30 m	–	–	–
23.	A100435200522	LU0522	Zosna – Grumuži	30 m	–	–	–
24.	A100435200524	LU0524	Vertukšnes vecais ceļš	30 m	–	–	–
25.	B100435200525	LU0525	Lūznava – Harčenki	30 m	Lūznava	–	2 – 5 m no ceļa nodalījuma joslas
26.	A100435200526	LU0526	Zosna – Tkačenki	30 m	Zosna	E	10 m
27.	B100435200527	LU0527	Lūznava – Liepas	30 m	–	–	–
28.	B100435200528	LU0528	Attīrīšanas iekārtas	–	Lūznava	E	12 m
29.	D100435201072	–	Pils iela	–	Lūznava	D, E	10 – 12 m
30.	D100435201073	–	Jaunatnes iela	–	Lūznava	D	20 m
31.	D100435201074	–	Parka iela	–	Lūznava	D, E	10 – 12 m
32.	D100435201075	–	Bērzu aleja	–	Lūznava	D	15 m
33.	D100435201076	–	Rāznas iela	–	Lūznava	C	19 m
34.	D100435201077	–	Egļu iela	–	Lūznava	E	12 m

Nr. p. k.	Ceļa identifikatora numurs LVC reģistrā	Ceļa numurs teritorijas plānojuma grafiskajā daļā	Ceļa nosaukums	Aizsargjoslas platums ārpus apdzīvotās vietas	Apdzīvotā vieta (ciems/ pilsēta)	Ielas/ ceļa kategorija apdzīvotajā vietā	Sarkanās līnijas platums apdzīvotajā vietā
35.	D100435201078	–	Centrālā iela	30 m	Vertukšne	E	10 m
36.	D100435201079	–	Smilšu iela	–	Vertukšne	E	10 m
37.	D100435201080	–	Muižnieku iela	–	Vertukšne	E	10 – 12 m
38.	D100435201081	–	Liepu iela	–	Veczosna	E	10 – 12 m
39.	D100435201082	–	Mediķu iela	–	Veczosna	D	10 – 12 m
40.	D100435201083	–	Liepu iela	–	Zosna	D	12 m
41.	D100435201084	–	Dārzu iela	–	Zosna	E	10 – 12 m
42.	D100435201085	–	Ezera iela	–	Zosna	E	12 m
43.	D100435201086	–	Parka iela	–	Zosna	E	8 m
44.	–	–	Sauču kalna iela	–	Veczona	E	10 m

Transporta infrastruktūra Lūznavas pagastā

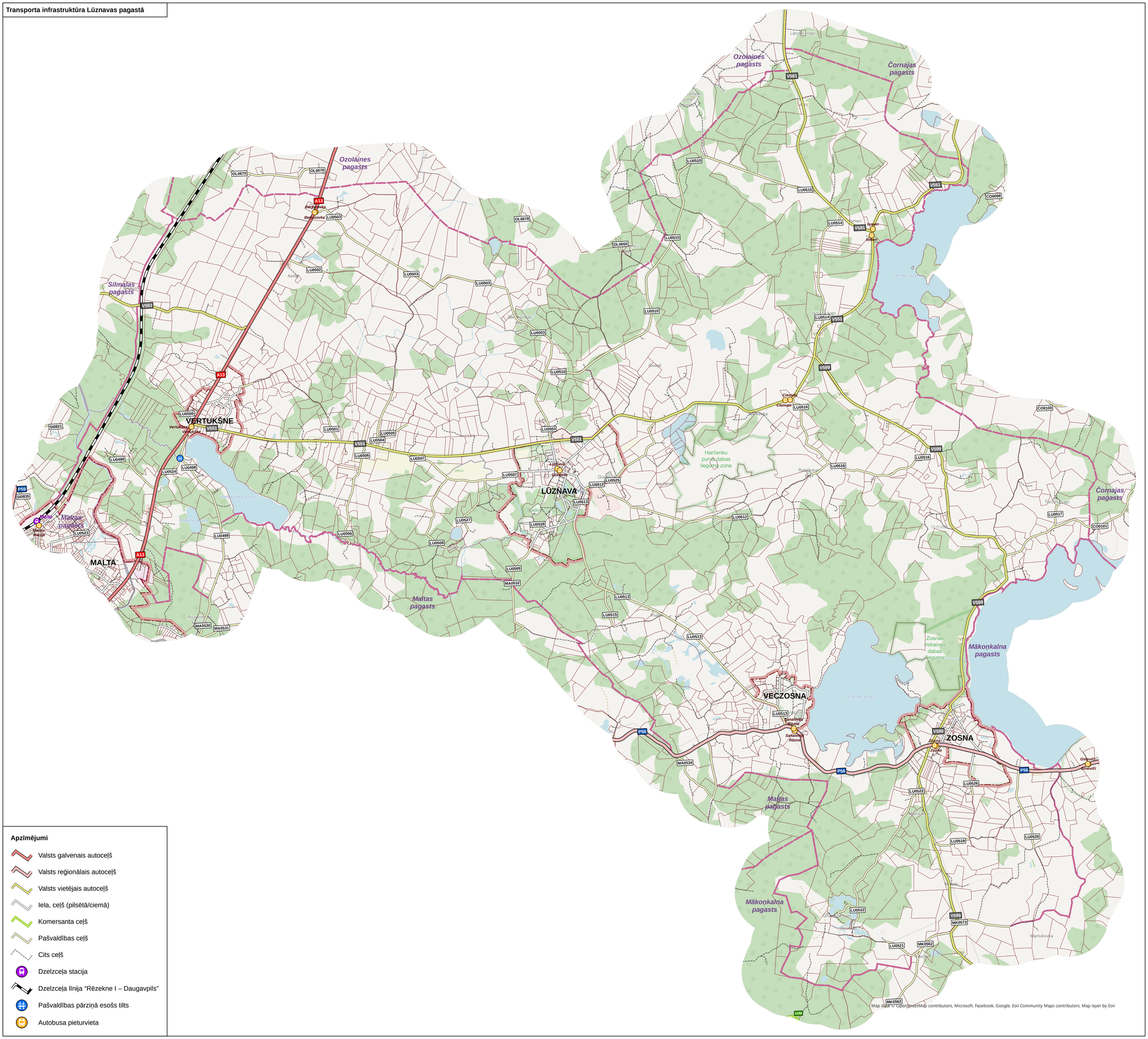

Apzīmējumi

- Valsts galvenais autoceļš
- Valsts reģionālais autoceļš
- Valsts vietējais autoceļš
- Iela, ceļš (pilsētā/ciemā)
- Komersanta ceļš
- Pašvaldības ceļš
- Cits ceļš
- Dzelzceļa stacija
- Dzelzceļa līnija “Rēzekne I – Daugavpils”
- Pašvaldības pārziņā esošs tilts
- Autobusa pieturvieta

Map data © OpenStreetMap contributors, Microsoft, Facebook, Google, Esri Community Maps contributors, Map layer by Esri

Transporta infrastruktūra Lūznavas pagasta Lūznavas ciemā

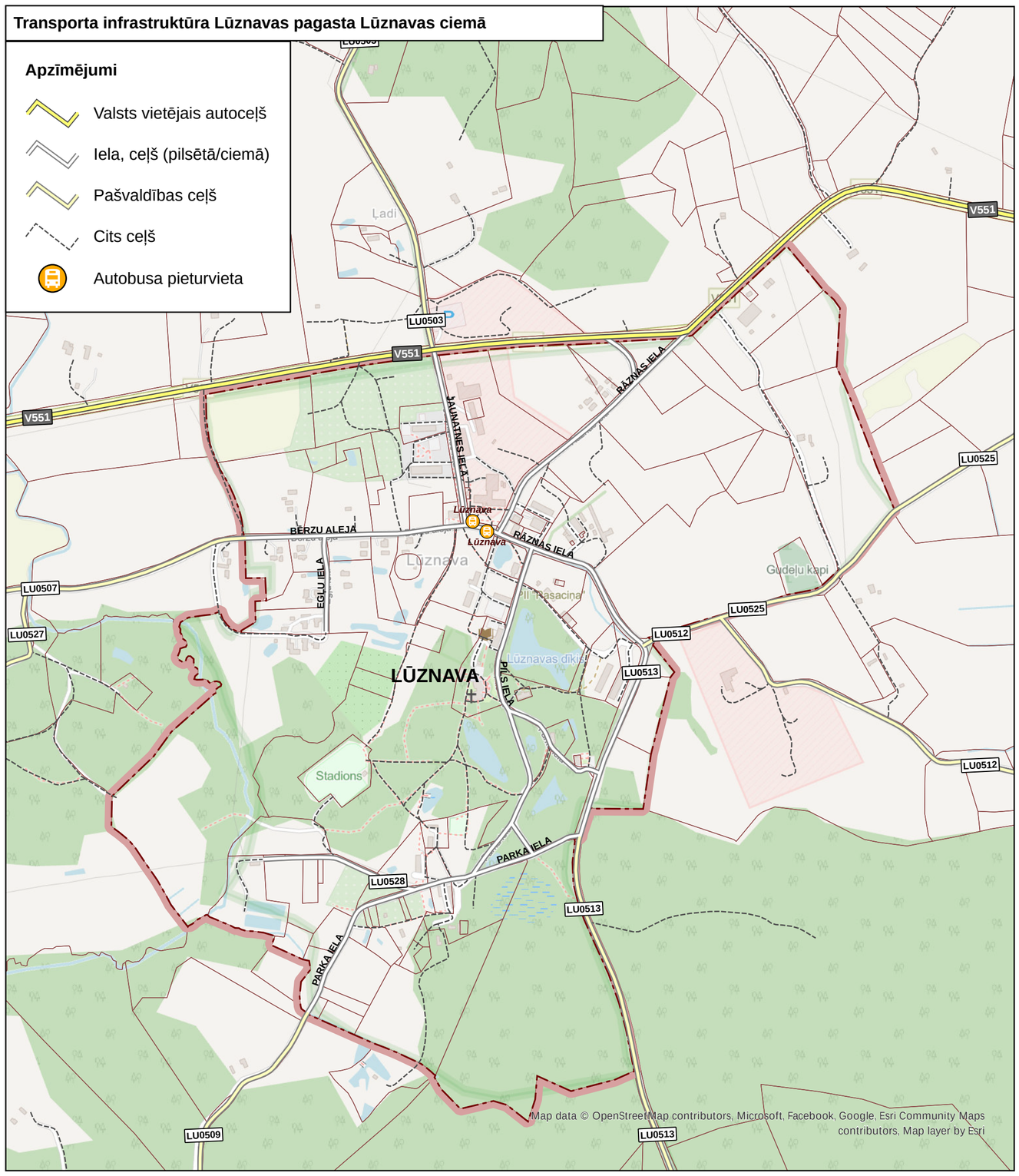

Transporta infrastruktūra Lūznavas pagasta Veczosnas ciemā

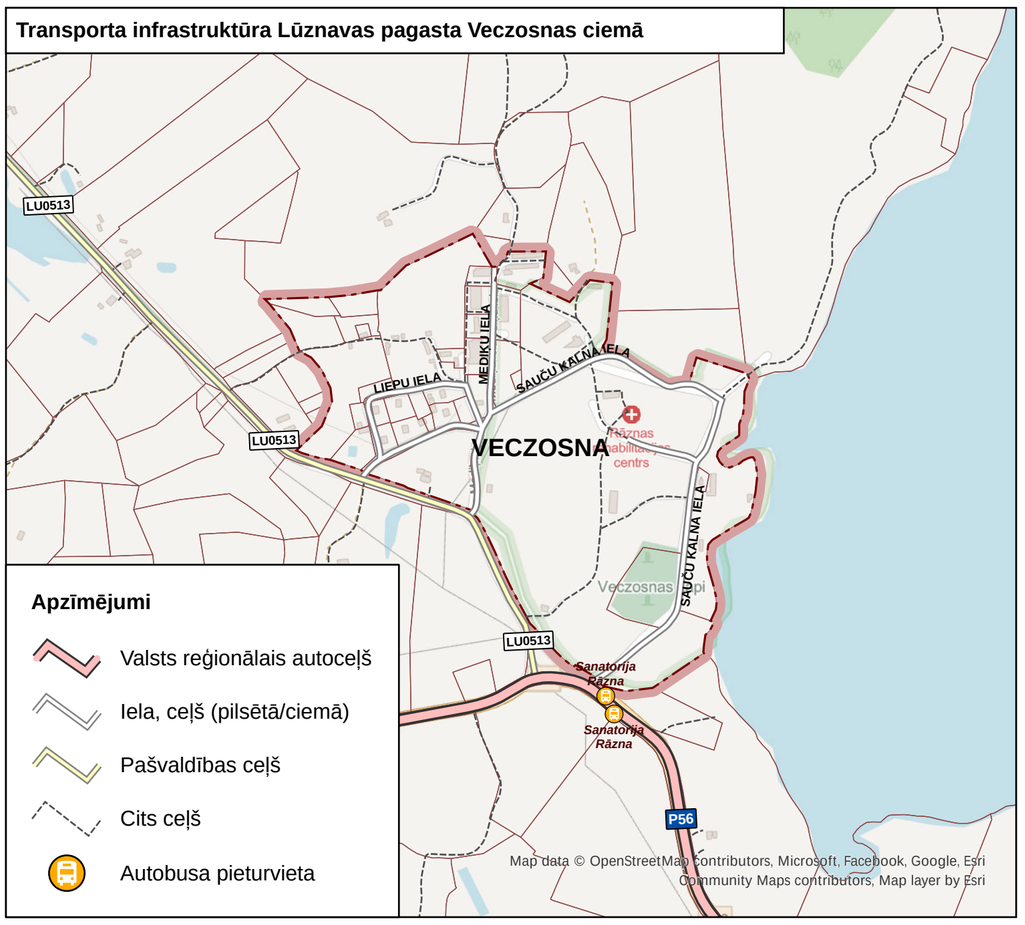

Transporta infrastruktūra Lūznavas pagasta Zosnas ciemā



Transporta infrastruktūra Lūznavas pagasta Vertukšnes ciemā

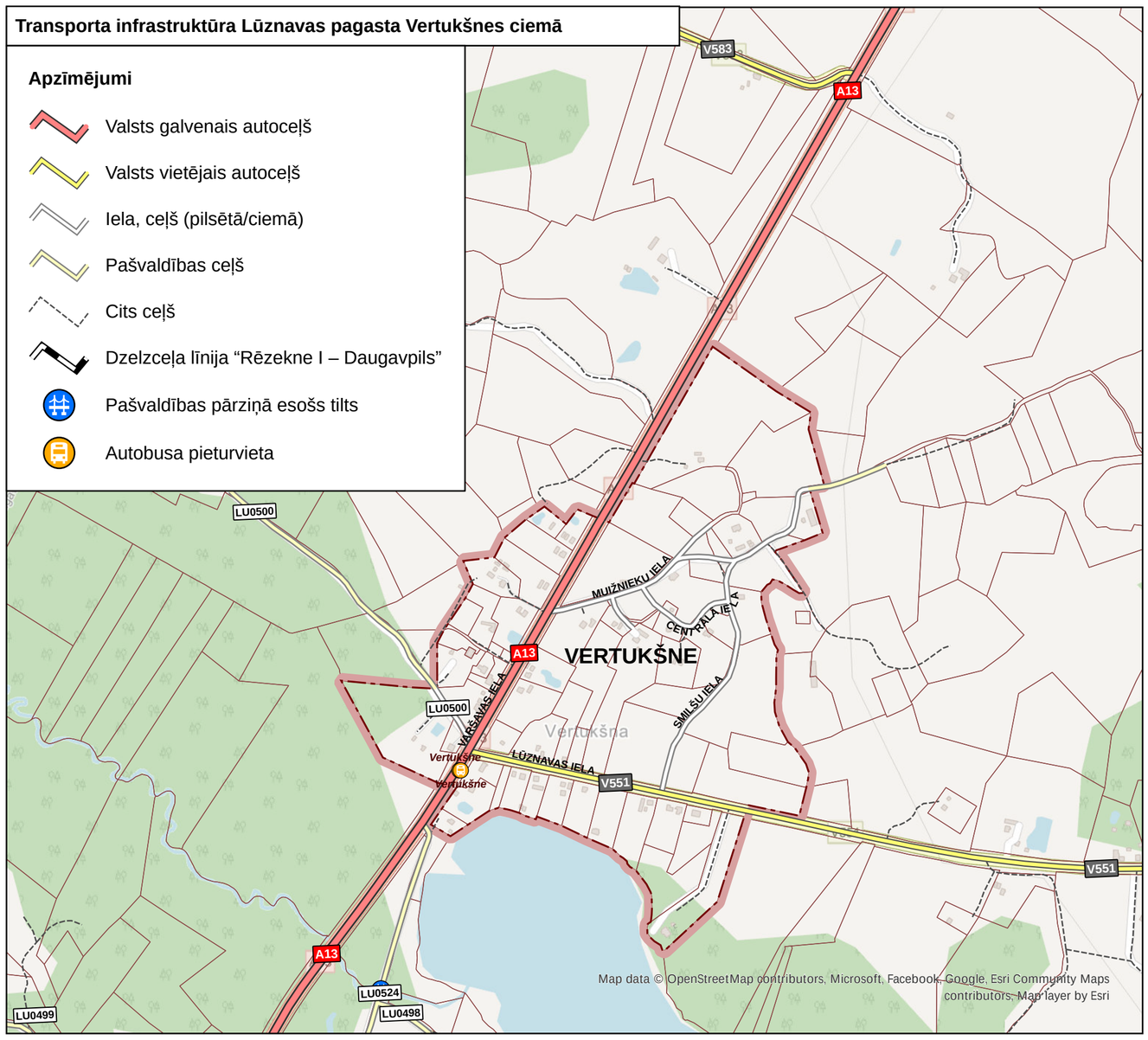

Ceļu un ielu kategorijas Lūznavas pagasta Lūznavas ciemā

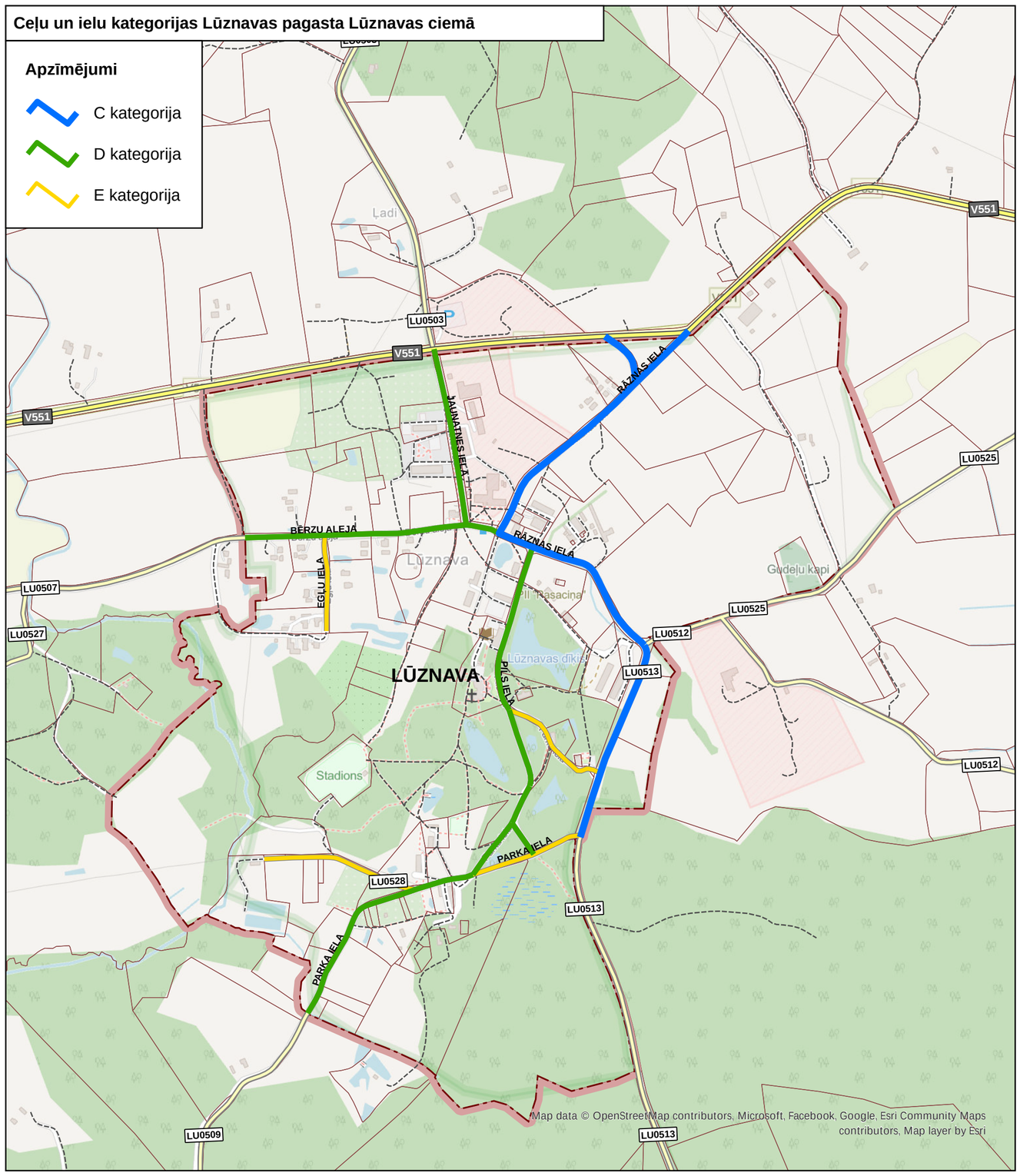

Ceļu un ielu kategorijas Lūznavas pagasta Veczosnas ciemā

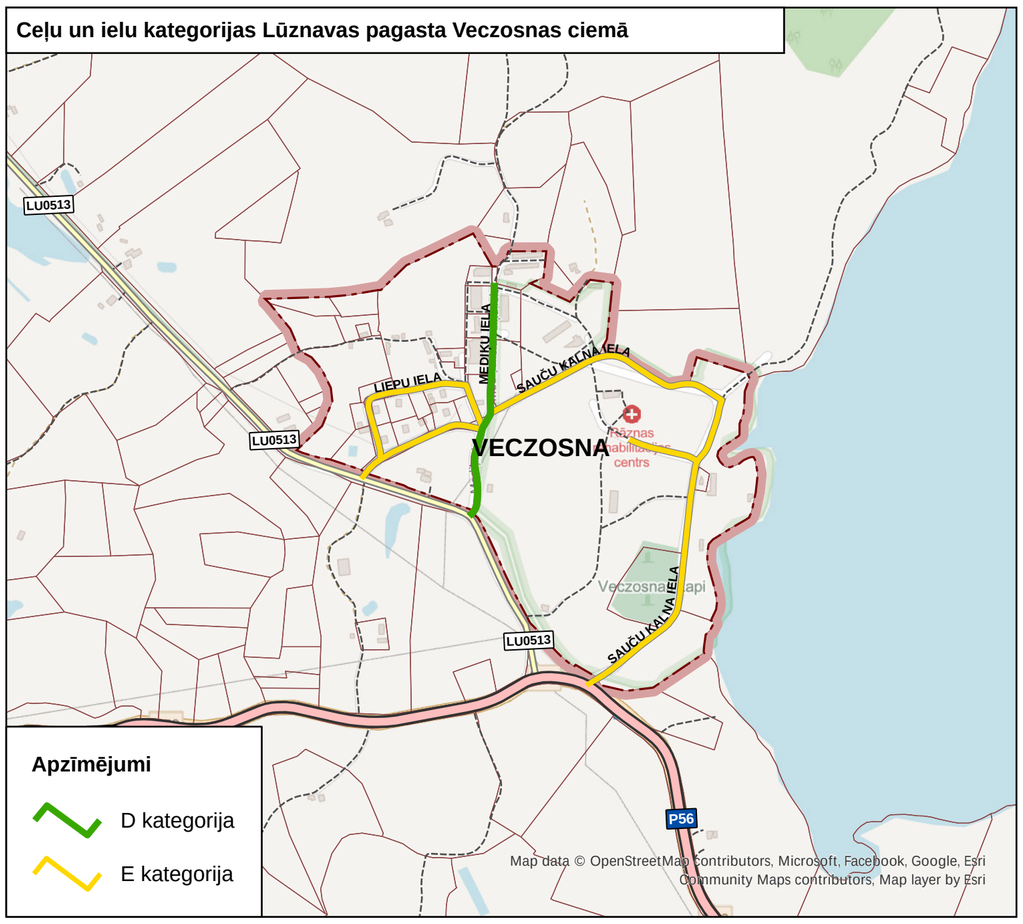

Ceļu un ielu kategorijas Lūznavas pagasta Zosnas ciemā



Ceļu un ielu kategorijas Lūznavas pagasta Vertukšnes ciemā

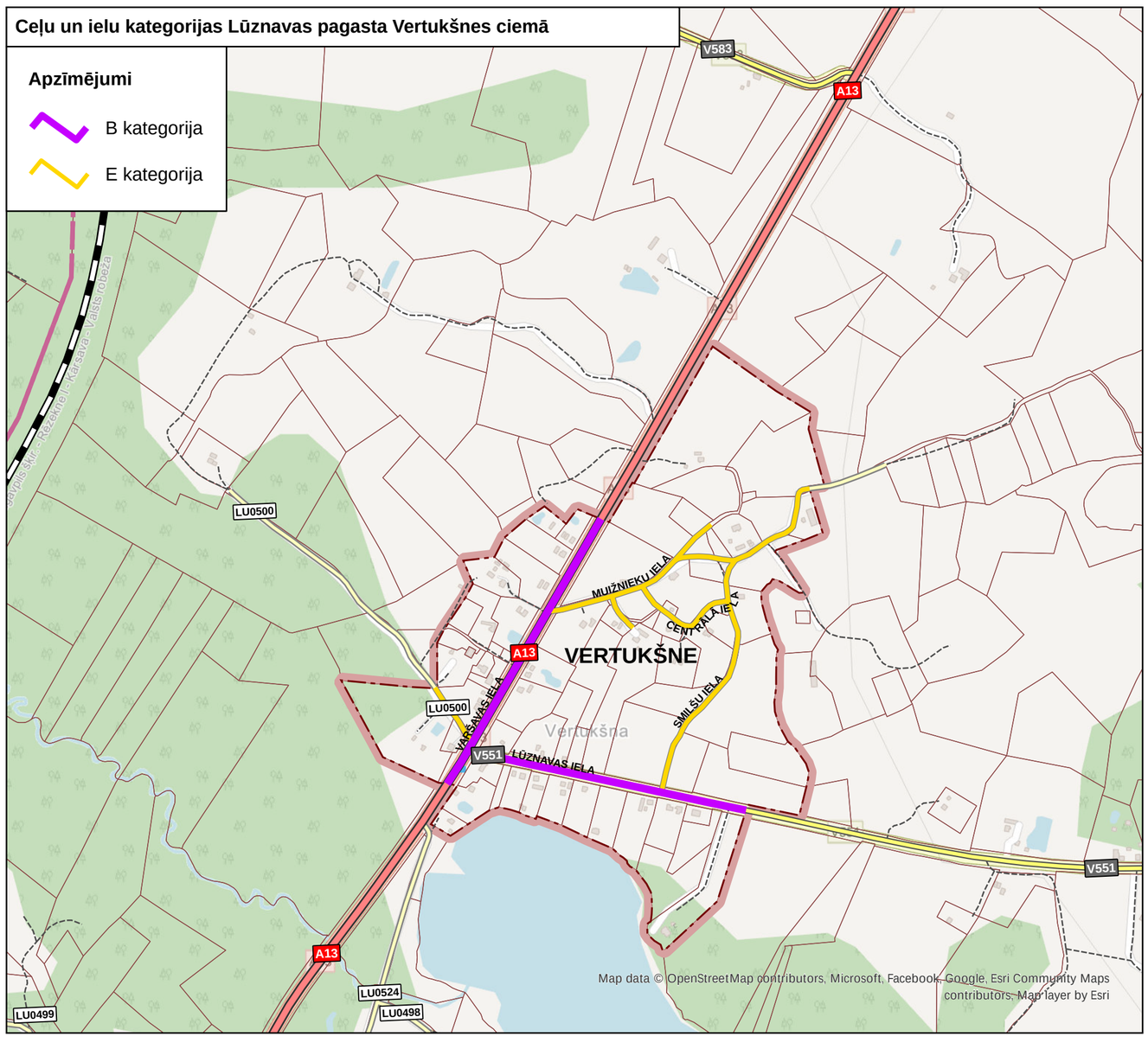

17.15. pielikums. MALTAS PAGASTS

Valsts autoceļu saraksts, kas šķērso Maltas pagastu, to aizsargjoslas un sarkanās līnijas apdzīvotajās vietās

Nr. p. k.	Autoceļa numurs un nosaukums	Ceļu zemes nodalījuma joslas minimālais platums no autoceļa ass uz katru pusi	Aizsargjoslas platums ārpus apdzīvotās vietas	Apdzīvotā vieta (ciems/ pilsēta)	Ielas (autoceļa) nosaukums apdzīvotajā vietā	Ielas/ autoceļa kategorija apdzīvotajā vietā	Attālums no ceļa zemes nodalījuma joslas līdz sarkanajai līnijai
1.	A13 (Krievijas robeža (Grebņeva) – Lietuvas robeža (Medumi))	15,5 m	100 m	Malta	1. maija iela	B	5 m / atsevišķās vietās līdz esošajai apbūvei
2.	P56 (Malta – Kaunata)	11 m	60 m	Malta	–	–	5 m
3.	P57 (Malta – Sloboda)	11 m	60 m	Malta	Andrupenes iela	B	5 m / atsevišķās vietās līdz esošajai apbūvei
4.	P59 (Viļāni – Ružina – Malta)	11 m	60 m	–	–	–	–
5.	V569 (Malta – Lazareva – Priežmale)	9,5 m	30 m	Malta	Katrīnas iela	B	5 m / atsevišķās vietās līdz esošajai apbūvei
6.	V570 (Malta – Silajāņi)	9,5 m	30 m	–	–	–	–
7.	V577 (Puša – Krāce – Silajāņi – Riebiņi)	9,5 m	30 m	–	–	–	–

Maltas pagasta ceļu saraksts, aizsargjoslas, sarkanās līnijas un kategorijas apdzīvotajās vietās

Nr. p. k.	Ceļa identifikatora numurs LVC reģistrā	Ceļa numurs teritorijas plānojuma grafiskajā daļā	Ceļa nosaukums	Aizsargjoslas platums ārpus apdzīvotās vietas	Apdzīvotā vieta (ciems/ pilsēta)	Ielas/ ceļa kategorija apdzīvotajā vietā	Sarkanās līnijas platums apdzīvotajā vietā
1.	C100435300529	MA0529	Garkalni – Mīškoņi	30 m	–	–	–
2.	B100435300530	MA0530	Rozentovas iela – Dupāni	30 m	–	–	–
3.	B100435300531	MA0531	Rozentovas iela – Šmeiļi – Višķeri	30 m	–	–	–
4.	B100435300532	MA0532	Špēļi – Jaudzemki	30 m	–	–	–
5.	B100435300533	MA0533	Špēļi – Zagajevka	30 m	–	–	–
6.	B100435300534	MA0534	Regži – Barauha	30 m	–	–	–
7.	A100435300535	MA0535	Leimanišķi – Špēļi	30 m	–	–	–
8.	C100435300536	MA0536	Maltečka – Griščati	30 m	–	–	–
9.	A100435300537	MA0537	Pinki – Černoste	30 m	–	–	–

Nr. p. k.	Ceļa identifikatora numurs LVC reģistrā	Ceļa numurs teritorijas plānojuma grafiskajā daļā	Ceļa nosaukums	Aizsargjoslas platums ārpus apdzīvotās vietas	Apdzīvotā vieta (ciems/ pilsēta)	Ielas/ ceļa kategorija apdzīvotajā vietā	Sarkanās līnijas platums apdzīvotajā vietā
10.	A100435300538	MA0538	Černoste – Vainova	30 m	–	–	–
11.	A100435300539	MA0539	Černoste – Garkalni	30 m	–	–	–
12.	A100435300540	MA0540	Bikauniki – Denišķi	30 m	–	–	–
13.	C100435300541	MA0541	Sidorovka – Paškeviči	30 m	–	–	–
14.	B100435300542	MA0542	Ezermaļi	30 m	–	–	–
15.	D100435301087	–	Klāras Kondrovas iela	–	Malta	E	14 m
16.	D100435301088	–	Krasta iela	–	Malta	E	8 – 10 m
17.	D100435301089	–	Dzelzceļa iela	30 m	Malta	E	12 – 14 m
18.	D100435301090	–	Lauku iela	–	Malta	D, E	12 – 15 m
19.	D100435301091	–	Līvānu iela	–	Malta	E	10 – 12 m
20.	D100435301092	–	Meža iela	–	Malta	E	12 m
21.	D100435301093	–	Parka iela	–	Malta	D	10 – 14 m
22.	D100435301094	–	Raiņa iela	–	Malta	E	10 – 12 m
23.	D100435301095	–	Rozentovas iela	–	Malta	D	15 m
24.	D100435301096	–	Saules iela	–	Malta	E	12 m
25.	D100435301097	–	Skolas iela	–	Malta	E	10 – 15 m
26.	D100435301098	–	Brīvības iela	–	Malta	D	12 – 20 m
27.	D100435301099	–	Smilšu iela	–	Malta	D	15 m
28.	D100435301100	–	Sporta iela	–	Malta	E	14 m
29.	D100435301101	–	Stacijas iela	–	Malta	B, D	12 – 19 m
30.	D100435301102	–	Upmalas iela	–	Malta	D	8 – 12 m
31.	D100435301103	–	Viļānu iela	–	Malta	D, E	12 m
32.	D100435301104	–	Zaļā iela	–	Malta	E	10 m
33.	D100435301105	–	Zamostjes iela	–	Malta	D, E	12 – 15 m
34.	D100435301106	–	Celtnieku iela	–	Malta	E	12 – 16 m
35.	D100435301107	–	Ceriņu iela	–	Malta	E	8 m
36.	D100435301108	–	Dārzu iela	–	Malta	E	9 m
37.	D100435301109	–	Franča Trasūna iela	–	Malta	D, E	12 – 16 m
38.	D100435301110	–	Jaunatnes iela	–	Malta	E	12 m
39.	D100435301111	–	Kalnu iela	–	Malta	D	12 – 15 m
40.	D100435301112	–	Krišjāņa Barona iela	–	Malta	E	10 m
41.	C100435200523	LU0523	Upmala ceļi	–	Malta	D	8 – 12 m

Transporta infrastruktūra Maltas pagastā

Apzīmējumi

- Valsts galvenais autoceļš
- Valsts reģionālais autoceļš
- Valsts vietējais autoceļš
- Iela, ceļš (pilsētā/ciemā)
- Komersanta ceļš
- Pašvaldības ceļš
- Cits ceļš
- Dzelzceļa stacija
- Dzelzceļa līnija “Rēzekne I – Daugavpils”
- Pašvaldības pārziņā esošs tilts
- Autobusa pieturvieta

MALTA
LŪZNAVA
Šilmalas pagasts
Feimaņu pagasts
Maltas pagasts
Pušas pagasts
Mākoņkalna pagasts
Maltas stacija
Valinovas pagrieziens
Garkalni
Vāķeri
Spoņi
Griškāti
Gulbji
Baldas karjers
Dupāņu ezers
Černostes ezers
Saulīšu ezers
Rozentāla kapsēta
Dzementovas kapsēta
Lapatiņas kapi
Baldas kapi
Jaudzemi
Braukāni
Jakoviči
Čerņakovka
Lejnieki
Locukolns
Ievlišovka
Kiseļovka
Dzeņiški
Briežoni
Bičkas
Lapatiņas
Mančecka
Barauna
Drozdovas kapi
Rikaunīki
Lejnieku kapsēta
Brāļu kapi
Dzementova
Baldas kalns
Mančecka
Jaudzemi
Locukolns
Bičkas
Lapatiņas
Baldas karjers
Baldas kapi
Dupāņu ezers
Saulīšu ezers
Černostes ezers
Rozentāla kapsēta
Dzementovas kapsēta
Lapatiņas kapi
Lejnieku kapsēta
Brāļu kapi
Drozdovas kapi

Transporta infrastruktūra Maltas pagasta Maltas ciemā

Apzīmējumi

- Valsts galvenais autoceļš
- Valsts reģionālais autoceļš
- Valsts vietējais autoceļš
- Iela, ceļš (pilsētā/ciemā)
- Komersanta ceļš
- Pašvaldības ceļš
- Cits ceļš
- Dzelzceļa stacija
- Dzelzceļa līnija “Rēzekne I – Daugavpils”
- Autobusa pieturvieta

Map data © OpenStreetMap contributors, Microsoft, Facebook, Google, Esri Community Maps contributors, Map layer by Esri

Transporta infrastruktūra Maltas pagasta Maltas ciemā

Apzīmējumi

- B kategorija
- D kategorija
- E kategorija

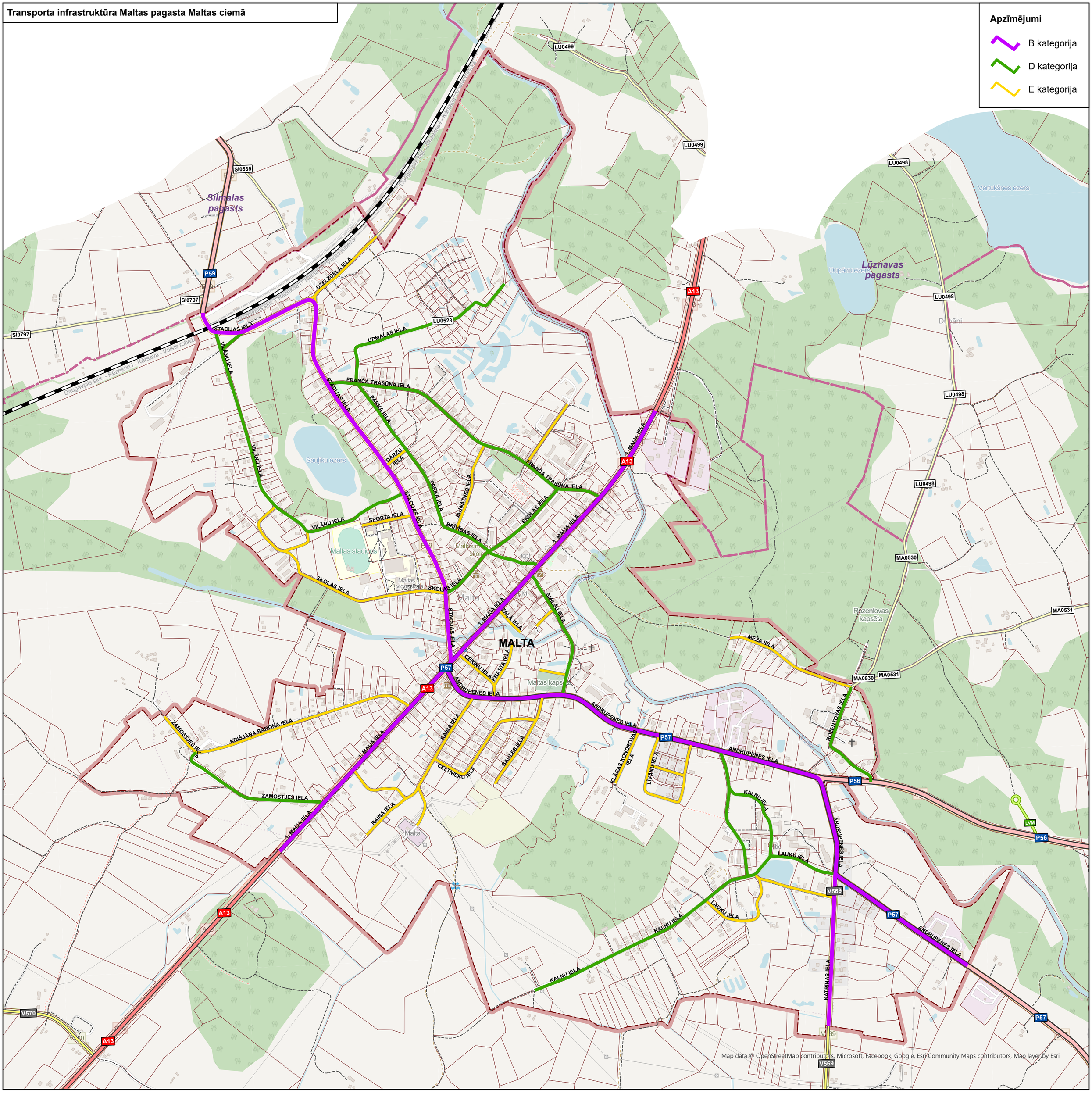

Map data © OpenStreetMap contributors, Microsoft, Facebook, Google, Esri Community Maps contributors, Map layer by Esri

17.16. pielikums. MĀKOŅKALNA PAGASTS

Valsts autoceļu saraksts, kas šķērso Mākoņkalna pagastu, to aizsargjoslas un sarkanās līnijas apdzīvotajās vietās

Nr. p. k.	Autoceļa numurs un nosaukums	Ceļu zemes nodalījuma joslas minimālais platums no autoceļa ass uz katru pusi	Aizsargjoslas platums ārpus apdzīvotās vietas	Apdzīvotā vieta (ciems/ pilsēta)	Ielas (autoceļa) nosaukums apdzīvotajā vietā	Ielas/ autoceļa kategorija apdzīvotajā vietā	Attālums no ceļa zemes nodalījuma joslas līdz sarkanajai līnijai
1.	P56 (Malta – Kaunata)	11 m	60 m	Lipuški	– Rāznas iela	B	5 m / atsevišķās vietās līdz esošajai apbūvei
2.	V568 (Lipušķi – Rukmaņi)	9,5 m	30 m	Lipuški	Mākoņkalna iela	B	10 m
3.	V599 (Ismeri – Zosna – Andrupene)	9,5 m	30 m	–	–	–	–
4.	V609 (Sloboda – Ruduški – Zelenpole – Šļakoti)	9,5 m	30 m	Lipuški	–	B	5 m / atsevišķās vietās līdz esošajai apbūvei

Mākoņkalna pagasta ceļu saraksts, aizsargjoslas, sarkanās līnijas un kategorijas apdzīvotajās vietās

Nr. p. k.	Ceļa identifikatora numurs LVC reģistrā	Ceļa numurs teritorijas plānojuma grafiskajā daļā	Ceļa nosaukums	Aizsargjoslas platums ārpus apdzīvotās vietas	Apdzīvotā vieta (ciems/ pilsēta)	Ielas/ ceļa kategorija apdzīvotajā vietā	Sarkanās līnijas platums apdzīvotajā vietā
1.	B100435400543	MK0543	Zelenpole – Halodnije Ručji	30 m	–	–	–
2.	A100435400544	MK0544	Zelenpole – Purviņi	30 m	–	–	–
3.	A100435400545	MK0545	Zelenpole – Ļoļi	30 m	–	–	–
4.	A100435400546	MK0546	Ļoļi – Virauda	30 m	–	–	–
5.	B100435400547	MK0547	Zelenpole – Zundi	30 m	–	–	–
6.	A100435400548	MK0548	Luciški – Kozuliški	30 m	Lipuški	–	2 – 4 m no ceļa nodalījuma joslas
7.	A100435400549	MK0549	Mākoņkalns – Ubogovas ceļš	30 m	–	–	–
8.	B100435400550	MK0550	Lipuški – Turlejas	30 m	Lipuški	–	5 m no ceļa nodalījuma joslas
9.	A100435400551	MK0551	Škrjabi – Kozuliški	30 m	Lipuški	E	15 m
10.	A100435400553	MK0553	Škrjabi – Zelenpoles vecais ceļš	30 m	Lipuški	E	10 m
11.	A200435400554	MK0554	Virauda – Pozņaki	30 m	–	–	–
12.	B100435400555	MK0555	Virauda – Zeļonki	30 m	–	–	–

Nr. p. k.	Ceļa identifikatora numurs LVC reģistrā	Ceļa numurs teritorijas plānojuma grafiskajā daļā	Ceļa nosaukums	Aizsargjoslas platums ārpus apdzīvotās vietas	Apdzīvotā vieta (ciems/ pilsēta)	Ielas/ ceļa kategorija apdzīvotajā vietā	Sarkanās līnijas platums apdzīvotajā vietā
13.	B100435400556	MK0556	Latviešu Virauda – Milka	30 m	–	–	–
14.	A100435400557	MK0557	Maltečka – Bungas	30 m	–	–	–
15.	A100435400558	MK0558	Bungas – Rusiški	30 m	–	–	–
16.	A100435400559	MK0559	Bondari – Jaunstašuļi	30 m	–	–	–
17.	B100435400560	MK0560	Bondari – Pērkonu ezers	30 m	–	–	–
18.	A100435400561	MK0561	Luciški – Jaunstašuļi	30 m	Lipuški	–	2 – 5 m no ceļa nodalījuma joslas
19.	B100435400562	MK0562	Maiziki – Kozupka	30 m	–	–	–
20.	A100435400563	MK0563	Gineviči – Galdeņi – Jaunstašuļi	30 m	–	–	–
21.	A100435400564	MK0564	Zubkova – Bereznīki	30 m	–	–	–
22.	B100435400565	MK0565	Jaunstašuļi – Vecstašuļi	30 m	–	–	–
23.	B100435400566	MK0566	Dvarči – Grumuži	30 m	Lipuški	E	10 m
24.	A100435400567	MK0567	Luciški – Voveri	30 m	–	–	–
25.	A100435400568	MK0568	Dvarči – Dvarču kapsēta – Dvarči	–	Lipuški	E	10 m
26.	A100435400569	MK0569	Rukmoni – Zastenki	30 m	–	–	–
27.	B100435400570	MK0570	Lipušku ciemata ceļi	–	Lipuški	D	15 m
28.	B100435400571	MK0571	Ubogovas kalns – kapsēta – Novaja	30 m	–	–	–
29.	B100435400572	MK0572	Utāni – Sila mājas	30 m	–	–	–
30.	B100435400573	MK0573	Maiziki – Stilbi	30 m	–	–	–
31.	A100435400574	MK0574	Bondari – Kozupka	30 m	–	–	–
32.	B100435400577	MK0577	Krievu Virauda – Novaja kapi	30 m	–	–	–
33.	A100435400578	MK0578	Lipušku centrs – A. Strogonova	–	Lipuški	D	19 m
34.	C100435400579	MK0579	Zelenpole – Meža mājas	30 m	–	–	–
35.	B100435400580	MK0580	V609 – Krepši	30 m	–	–	–
36.	A100435400582	MK0582	Dvarči – Vecstašuļi – Bereznīki	30 m	Lipuški	D	15 m
37.	A100435400583	MK0583	Luciški – Voveru kapsēta	30 m	–	–	–
38.	B100435400584	MK0584	Trešie Lipušku kapi	30 m	–	–	–
39.	D100435401113	–	Annas iela	–	Lipuški	E	10 m
40.	D100435401114	–	Baznīcas iela	–	Lipuški	E	12 m
41.	D100435401115	–	Līgo iela	–	Lipuški	D	19 m

Nr. p. k.	Ceļa identifikatora numurs LVC reģistrā	Ceļa numurs teritorijas plānojuma grafiskajā daļā	Ceļa nosaukums	Aizsargjoslas platums ārpus apdzīvotās vietas	Apdzīvotā vieta (ciems/ pilsēta)	Ielas/ ceļa kategorija apdzīvotajā vietā	Sarkanās līnijas platums apdzīvotajā vietā
42.	D100435401116	–	Skolas iela	–	Lipuški	E	12 m

Mākoņkalna pagasta pašvaldības nozīmes ceļu saraksts

Nr. p. k.	Ceļa numurs teritorijas plānojuma grafiskajā daļā	Ceļa nosaukums
1.	PNC-MA01	Voveru kapi – Mākoņkalns

Transporta infrastruktūra Mākonkalna pagastā

Apzīmējumi

- Valsts reģionālais autoceļš
- Valsts vietējais autoceļš
- Pašvaldības nozīmes ceļš
- Iela, ceļš (pilsētā/ciemā)
- Komersanta ceļš
- Pašvaldības ceļš
- Cits ceļš
- Autobusa pieturvieta

ZOSNA
LIPUŠKI
Mākoņkalna pagasts
Maltas pagasts
Pušas pagasts
Čornajas pagasts
Kaunatas pagasts
Krāslavas novads
Andzeļu pagasts
Andrupenes pagasts

Map data © OpenStreetMap contributors, Microsoft, Facebook, Google, Esri Community Maps contributors, Map layer by Esri


Transporta infrastruktūra Mākoņkalna pagasta Lipušku ciemā
Apzīmējumi
Valsts reģionālais autoceļš
Valsts vietējais autoceļš
Pašvaldības nozīmes ceļš
Iela, ceļš (pilsētā/ciemā)
Pašvaldības ceļš
Cits ceļš
Autobusa pieturvieta
Kaunatas pagasts
LIPUŠKI
RĀŽAS IELA
MĀKOŅKALNA IELA
LĪGO IELA
BĀRENKAS IELA
SKOLAS IELA
ANNAS IELA
Lipuški
Dvarči
Škrabi
Matuķšta
Mākoņkalns
247.4 m
Juroņu mājas
Škrabi vecticībnieku kapi
Lipušku pareizticīgo kapi
Lipušku kapi
Pelēkšļu upīte
Sapropeļa ieguves un
P56
V568
V609
MK0582
MK0566
MK0568
MK0561
MK0578
MK0570
MK0550
MK0548
MK0584
MK0567
MK0551
MK0553
MK0583
MK0549
KU0445
PNC-MA01
Map data © OpenStreetMap contributors, Microsoft, Facebook, Google, Esri Community Maps contributors, Map layer by Esri


Ceļu un ielu kategorijas Mākoņkalna pagasta Lipušku ciemā
Apzīmējumi
B kategorija
D kategorija
E kategorija
Kaunatas pagasts
LIPUŠKI
RĀŽNAS IELA
MĀKOŅKALNA IELA
LIGO IELA
ĀRAISKAS IELA
SKOLAS IELA
ANNAS IELA
Lipušku parezerācijas kapi
Lipušku kapi
Lipuški
Skrjabi
Skrjabi
Juroyu mājas
Mākoņkalns
247.4 m
Pelēkūdu upīte
Map data © OpenStreetMap contributors, Microsoft, Facebook, Google, Esri Community Maps contributors, Map layer by Esri

17.17. pielikums. NAGĻU PAGASTS

Valsts autoceļu saraksts, kas šķērso Nagļu pagastu, to aizsargjoslas un sarkanās līnijas apdzīvotajās vietās

Nr. p. k.	Autoceļa numurs un nosaukums	Ceļu zemes nodalījuma joslas minimālais platums no autoceļa ass uz katru pusi	Aizsargjoslas platums ārpus apdzīvotās vietas	Apdzīvotā vieta (ciems/ pilsēta)	Ielas (autoceļa) nosaukums apdzīvotajā vietā	Ielas/ autoceļa kategorija apdzīvotajā vietā	Attālums no ceļa zemes nodalījuma joslas līdz sarkanajai līnijai
1.	V573 (Nagļi – Īdeņi)	9,5 m	30 m	Nagļi	–	B	3 m / atsevišķās vietās līdz esošajai apbūvei
2.	V592 (Varakļāni – Nagļi – Žogoti)	9,5 m	30 m	Nagļi	–	B	5 m / atsevišķās vietās līdz esošajai apbūvei
3.	V596 (Viļāni – Pilskalns – Nagļi)	9,5 m	30 m	–	–	–	–

Nagļu pagasta ceļu saraksts, aizsargjoslas, sarkanās līnijas un kategorijas apdzīvotajās vietās

Nr. p. k.	Ceļa identifikatora numurs LVC reģistrā	Ceļa numurs teritorijas plānojuma grafiskajā daļā	Ceļa nosaukums	Aizsargjoslas platums ārpus apdzīvotās vietas	Apdzīvotā vieta (ciems/ pilsēta)	Ielas/ ceļa kategorija apdzīvotajā vietā	Sarkanās līnijas platums apdzīvotajā vietā
1.	A100435500586	NA0586	Tīrumnieki – Īdeņa	30 m	–	–	–
2.	B100435500587	NA0587	Brencis – Kalvāns	30 m	–	–	–
3.	A100435500588	NA0588	Rebļu ceļš	30 m	–	–	–
4.	C100435500589	NA0589	Īdeņas kapu ceļš	30 m	–	–	–
5.	A100435500590	NA0590	Ļodāni – Aizpūre	30 m	–	–	–
6.	C100435500591	NA0591	Ļodāni – Sūļagals	30 m	–	–	–
7.	B100435500592	NA0592	Buceniece – Silamala	30 m	–	–	–
8.	C100435500593	NA0593	Ūteņa ceļš	30 m	–	–	–
9.	C100435500594	NA0594	Voitānu ceļš	–	Nagļi	E	10 m
10.	B100435500595	NA0595	Židaleiča ceļš	30 m	Nagļi	–	2 – 7 m no ceļa nodalījuma joslas
11.	C100435500596	NA0596	Kapu ceļš	30 m	Nagļi	E	12 m
12.	C100435500598	NA0598	Jaunais meža ceļš	30 m	–	–	–
13.	B100435500599	NA0599	Muižas ceļš	30 m	–	–	–
14.	C100435500600	NA0600	Oragols – Drabāki	30 m	–	–	–
15.	A100435500601	NA0601	Centra ceļš	–	Nagļi	E	12 – 18 m
16.	B100435500602	NA0602	Ceļš uz gateri	–	Nagļi	E	12 m

Nr. p. k.	Ceļa identifikatora numurs LVC reģistrā	Ceļa numurs teritorijas plānojuma grafiskajā daļā	Ceļa nosaukums	Aizsargjoslas platums ārpus apdzīvotās vietas	Apdzīvotā vieta (ciems/ pilsēta)	Ielas/ ceļa kategorija apdzīvotajā vietā	Sarkanās līnijas platums apdzīvotajā vietā
17.	C100435500603	NA0603	Ganu ceļš gar attīrīšanas iekārtām	30 m	–	–	–
18.	B100435500604	NA0604	Oragola ceļš	30 m	Nagļi	–	2 m no ceļa nodalījuma joslas
19.	C100435500606	NA0606	Rēzeknes upes dambis	30 m	–	–	–
20.	C100435500607	NA0607	Bernānu pļavu ceļš	30 m	–	–	–
21.	A100435500609	NA0609	Zvejsalas ceļš	30 m	Nagļi	D	15 m
22.	B100435500610	NA0610	Zvejsalas ceļš – Zvejsala	30 m	–	–	–
23.	C100435500611	NA0611	Ceļš gar krievu kapiem	30 m	–	–	–
24.	B100435500612	NA0612	Ceļš uz Makužiem	–	Nagļi	D	15 m
25.	B100435500613	NA0613	Nagļi – Oragols – Orenīši	30 m	Nagļi	E	10 – 12 m

Transporta infrastruktūra Nagļu pagastā

Apzīmējumi

- Valsts vietējais autoceļš
- Iela, ceļš (pilsētā/ciemā)
- Komersanta ceļš
- Pašvaldības ceļš
- Cits ceļš
- Autobusa pieturvieta

NAGĻI

Ošupes pagasts
Gaigalavas pagasts
Madonas novads
Barkavas pagasts
Dekšāres pagasts
Rikavas pagasts
Lubāns
Ideja
Lodāni
Tirumnieki
Teirumniku purvs
Teirumniku ezers

Map data © OpenStreetMap contributors, Microsoft, Facebook, Google, Esri Community Maps contributors, Map layer by Esri

Transporta infrastruktūra Nagļu pagasta Nagļu ciemā



Ceļu un ielu kategorijas Nagļu pagasta Nagļu ciemā

Apzīmējumi

- B kategorija
- D kategorija
- E kategorija

NAGĻI

Rikavas pagasts

Map data © OpenStreetMap contributors, Microsoft, Facebook, Google, Esri Community Maps contributors, Map layer by Esri

17.18. pielikums. NAUTRĒNU PAGASTS

Valsts autoceļu saraksts, kas šķērso Nautrēnu pagastu, to aizsargjoslas un sarkanās līnijas apdzīvotajās vietās

Nr. p. k.	Autoceļa numurs un nosaukums	Ceļu zemes nodalījuma joslas minimālais platums no autoceļa ass uz katru pusi	Aizsargjoslas platums ārpus apdzīvotās vietas	Apdzīvotā vieta (ciems/ pilsēta)	Ielas (autoceļa) nosaukums apdzīvotajā vietā	Ielas/ autoceļa kategorija apdzīvotajā vietā	Attālums no ceļa zemes nodalījuma joslas līdz sarkanajai līnijai
1.	V499 (Rogovka – Mežvidi – Pušmucova)	9,5 m	30 m	Rogovka	–	B	5 m (labā pusē) / 3 m (kreisā puse) / atsevišķās vietās līdz esošajai apbūvei
2.	V500 (Rogovka – Dekteri – Zobļova)	9,5 m	30 m	Dekteri	Kļavu iela	B	10 m
3.	V528 (Nautrēni – Dekteri)	9,5 m	30 m	Dekteri	Zaļā iela	B	10 m
				Žogotas-Rasnupļi	Zemnieku iela	–	10 m
4.	V529 (Rogovka – Zaļmuiža)	9,5 m	30 m	Rogovka	–	B	3 m / atsevišķās vietās līdz esošajai apbūvei
5.	V530 (Livzinīki – Krīvu Stiglova)	9,5 m	30 m	–	–	–	–
6.	V549 (Bērzgale – Rogovka)	9,5 m	30 m	Rogovka	–	–	pa autoceļa nodalījumu joslu līdz esošajai apbūvei
7.	V555 (Dziļāri – Rogovka)	9,5 m	30 m	Rogovka	–	B	3 m / atsevišķās vietās līdz esošajai apbūvei
				Žogotas-Rasnupļi	Pilskalna iela	B	10 m
8.	V557 (Dricāni – Nautrēni)	11 m	30 m	–	–	–	–
9.	V593 (Vērēmi – Rogovka)	9,5 m	30 m	Rogovka	–	B	5 m / atsevišķās vietās līdz esošajai apbūvei

Nautrēnu pagasta ceļu saraksts, aizsargjoslas, sarkanās līnijas un kategorijas apdzīvotajās vietās

Nr. p. k.	Ceļa identifikatora numurs LVC reģistrā	Ceļa numurs teritorijas plānojuma grafiskajā daļā	Ceļa nosaukums	Aizsargjoslas platums ārpus apdzīvotās vietas	Apdzīvotā vieta (ciems/ pilsēta)	Ielas/ ceļa kategorija apdzīvotajā vietā	Sarkanās līnijas platums apdzīvotajā vietā
1.	A100435600614	NT0614	Laigalovas ceļš	30 m	–	–	–

Nr. p. k.	Ceļa identifikatora numurs LVC reģistrā	Ceļa numurs teritorijas plānojuma grafiskajā daļā	Ceļa nosaukums	Aizsargjoslas platums ārpus apdzīvotās vietas	Apdzīvotā vieta (ciems/ pilsēta)	Ielas/ ceļa kategorija apdzīvotajā vietā	Sarkanās līnijas platums apdzīvotajā vietā
2.	A100435600615	NT0615	Saukavīši – Diervas	30 m	–	–	–
3.	A100435600616	NT0616	Kristiņkas – Kapiņi	30 m	–	–	–
4.	A100435600617	NT0617	Pūramola – Jaškas – Salinīki	30 m	–	–	–
5.	A100435600618	NT0618	V557 – Salinīki	30 m	–	–	–
6.	A100435600619	NT0619	Brožgola – Bierzinīki	30 m	–	–	–
7.	A100435600620	NT0620	Rasnupļi – Miurinīki – Brožgola	30 m	Žogotas-Rasnupļi	–	4 m no ceļa nodalījuma joslas
8.	A100435600621	NT0621	Obrumānu kapsēta	30 m	–	–	–
9.	A100435600622	NT0622	Laizānu kapsēta	30 m	–	–	–
10.	A100435600624	NT0624	Laizānu ceļš	30 m	–	–	–
11.	A100435600625	NT0625	Sosiņi – Jaundzemļi	30 m	–	–	–
12.	A100435600626	NT0626	Rasnupļu kapi	30 m	Žogotas-Rasnupļi	E	12 m
13.	A100435600627	NT0627	Smilkteņu ceļš	30 m	–	–	–
14.	B100435600628	NT0628	Žogotas – Zuši	30 m	Žogotas-Rasnupļi	E	12 m
15.	A100435600629	NT0629	Laizāni – Zuši	30 m	–	–	–
16.	A100435600630	NT0630	Ivulānu ceļš	30 m	–	–	–
17.	A100435600631	NT0631	Laizāni – Jūrdži	30 m	–	–	–
18.	A100435600632	NT0632	Saukānu ceļš	30 m	–	–	–
19.	A100435600634	NT0634	Zaļmuiža – Bilinski	30 m	–	–	–
20.	B100435600635	NT0635	Mazuri – Gabri	30 m	–	–	–
21.	A100435600636	NT0636	Miglinīki – Mikitāni	30 m	–	–	–
22.	A100435600637	NT0637	Dekteri – Korklinīki – Bliseņi	30 m	Dekteri	D	15 m
23.	A100435600639	NT0639	Rancānu ceļš	30 m	–	–	–
24.	A100435600640	NT0640	Bliseņi – Jaudzemļi	30 m	–	–	–
25.	B100435600641	NT0641	Sārņu kapsēta	30 m	–	–	–
26.	A100435600642	NT0642	Desetnīku kapsēta	30 m	–	–	–
27.	A100435600643	NT0643	Ruduki – Znūteņi	30 m	–	–	–
28.	B100435600644	NT0644	Čakšu ceļš	30 m	–	–	–
29.	D100435601117	–	Graudu iela	–	Dekteri	E	12 m
30.	D100435601118	–	Ičas iela	–	Dekteri	E	12 m
31.	D100435601119	–	Meža iela	–	Dekteri	E	12 – 14 m
32.	D100435601120	–	Smilšu iela	–	Žogotas-Rasnupļi	E	12 m

Nr. p. k.	Ceļa identifikatora numurs LVC reģistrā	Ceļa numurs teritorijas plānojuma grafiskajā daļā	Ceļa nosaukums	Aizsargjoslas platums ārpus apdzīvotās vietas	Apdzīvotā vieta (ciems/ pilsēta)	Ielas/ ceļa kategorija apdzīvotajā vietā	Sarkanās līnijas platums apdzīvotajā vietā
33.	D100435601121	–	Ābeļu iela	–	Žogotas-Rasnupļi	E	12 m
34.	D100435601122	–	Gulbju iela	–	Žogotas-Rasnupļi	D	15 m
35.	D100435601123	–	Vēja iela	–	Rogovka	E	10 m
36.	D100435601124	–	Skolas iela	–	Rogovka	E	12 – 14 m
37.	D100435601125	–	Saules iela	–	Rogovka	D	15 m
38.	D100435601126	–	Jaunā iela	–	Rogovka	E	12 m
39.	–	NT1501	Dināres – Rijnieki	30 m	Žogotas-Rasnupļi	E	12 m

Transporta infrastruktūra Nautrēnu pagastā



Apzīmējumi

- Valsts vietējais autoceļš
- Iela, ceļš (pilsētā/ciemā)
- Komersanta ceļš
- Pašvaldības ceļš
- Cits ceļš
- Autobusa pieturvieta

Map data © OpenStreetMap contributors, Microsoft, Facebook, Google, Esri Community Maps contributors, Map layer by Esri

Transporta infrastruktūra Nautrēnu pagasta Rogovkas ciemā

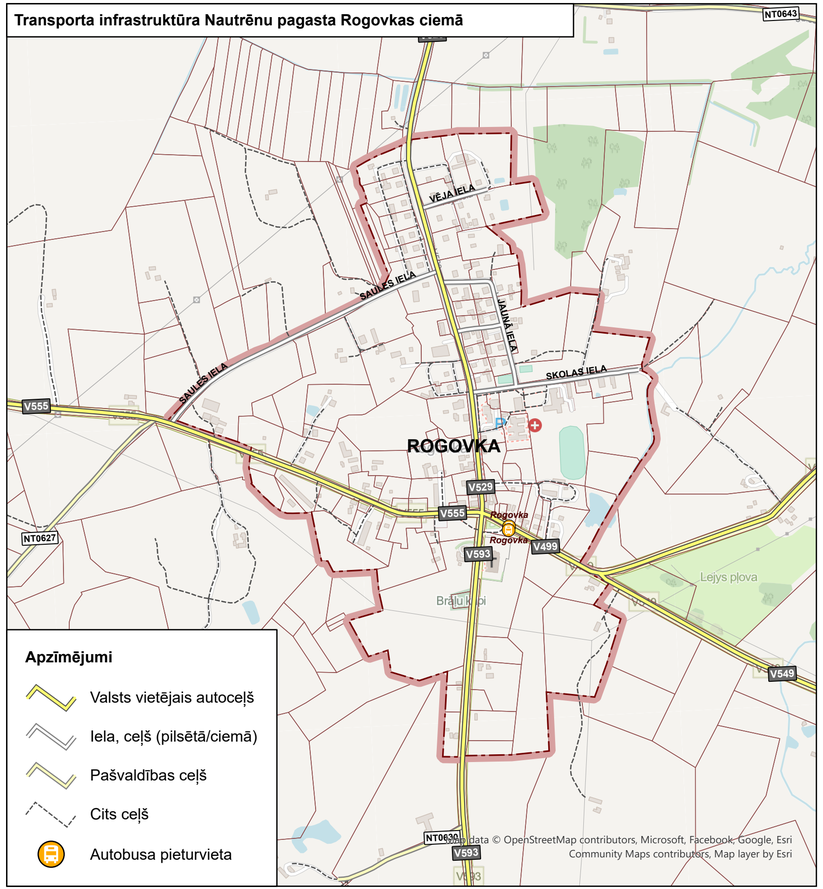

Transporta infrastruktūra Nautrēnu pagasta Žogotu-Rasnupļu ciemā



Transporta infrastruktūra Nautrēnu pagasta Dekteru ciemā



Ceļu un ielu kategorijas Nautrēnu pagasta Rogovkas ciemā

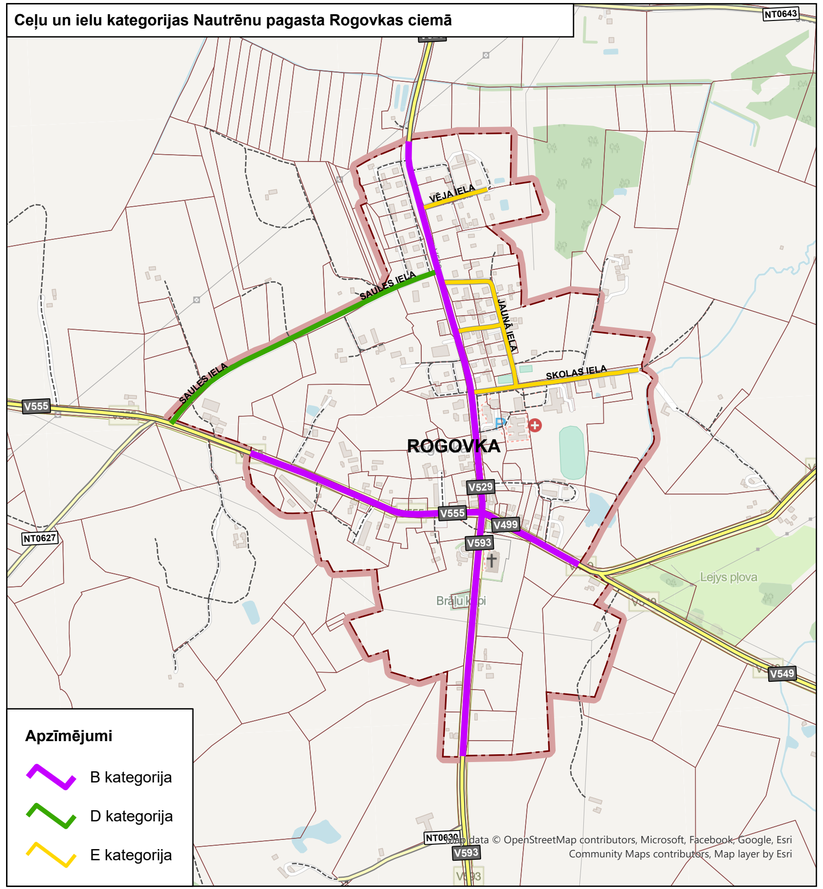

Ceļu un ielu kategorijas Nautrēnu pagasta Žogotu-Rasnupļu ciemā

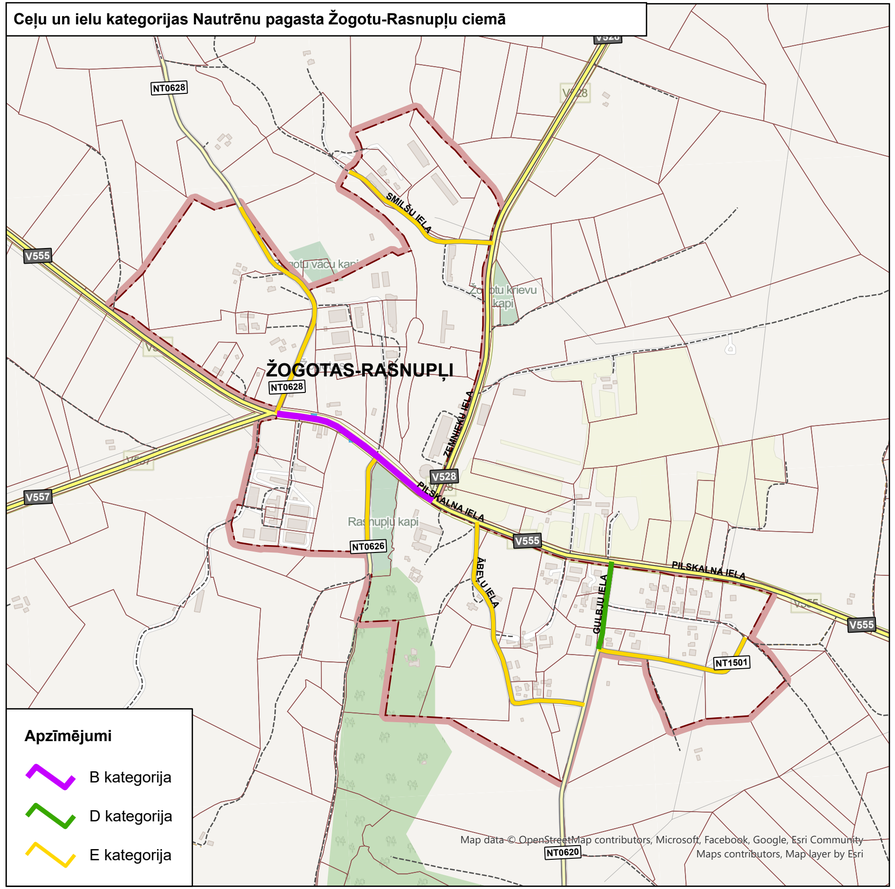

Ceļu un ielu kategorijas Nautrēnu pagasta Dekteru ciemā

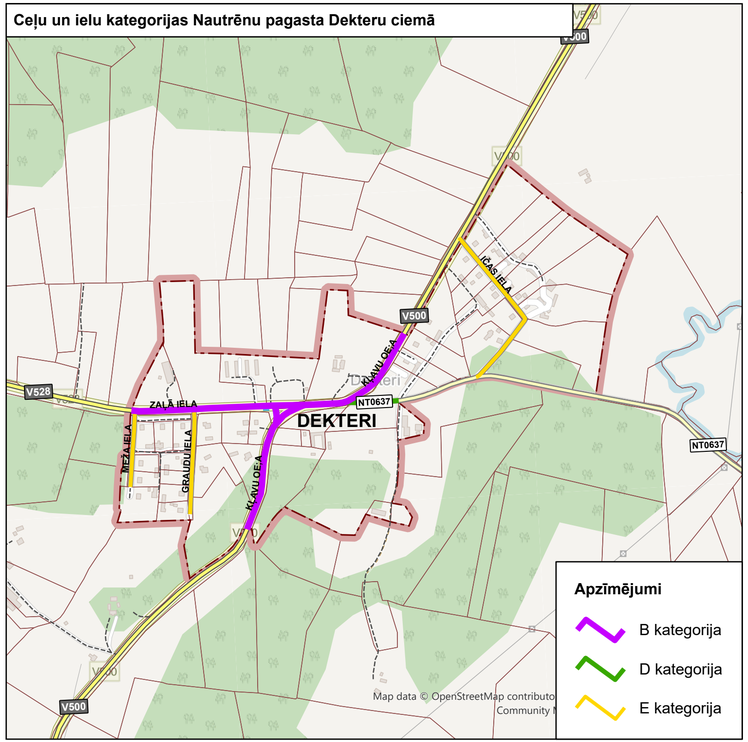

17.19. pielikums. OZOLAINES PAGASTS

Valsts autoceļu saraksts, kas šķērso Ozolaines pagastu, to aizsargjoslas un sarkanās līnijas apdzīvotajās vietās

Nr. p. k.	Autoceļa numurs un nosaukums	Ceļu zemes nodalījuma joslas minimālais platums no autoceļa ass uz katru pusi	Aizsargjoslas platums ārpus apdzīvotās vietas	Apdzīvotā vieta (ciems/ pilsēta)	Ielas (autoceļa) nosaukums apdzīvotajā vietā	Ielas/ autoceļa kategorija apdzīvotajā vietā	Attālums no ceļa zemes nodalījuma joslas līdz sarkanajai līnijai
1.	A13 (Krievijas robeža (Grebņeva) – Lietuvas robeža (Medumi))	15,5 m	100 m	Bekši	–	B	30 m / atsevišķās vietās līdz esošajai apbūvei
2.	A15 (Rēzeknes apvedceļš)	15,5 m	100 m	–	–	–	–
3.	V581 (Ritiņi – Ismeri)	11 m	30 m	–	–	–	–

Ozolaines pagasta ceļu saraksts, aizsargjoslas, sarkanās līnijas un kategorijas apdzīvotajās vietās

Nr. p. k.	Ceļa identifikatora numurs LVC reģistrā	Ceļa numurs teritorijas plānojuma grafiskajā daļā	Ceļa nosaukums	Aizsargjoslas platums ārpus apdzīvotās vietas	Apdzīvotā vieta (ciems/ pilsēta)	Ielas/ ceļa kategorija apdzīvotajā vietā	Sarkanās līnijas platums apdzīvotajā vietā
1.	A100435700645	OL0645	Ritiņi – Pleikšņi	30 m	Pleikšņi	C	8 – 12 m
2.	A100435700646	OL0646	Tēviņi – Tēviņu kapi	30 m	–	–	–
3.	A100435700647	OL0647	A13 – Ritiņi – V581	30 m	–	–	–
4.	A100435700648	OL0648	Bumbiški – Kivki – Balbiši	30 m	–	–	–
5.	A100435700649	OL0649	Balbiši – Rubuļi – Gaiduļi	30 m	–	–	–
6.	A100435700650	OL0650	A13 – Barkānu mājas	30 m	–	–	–
7.	A100435700651	OL0651	A13 – Skuju kapi	30 m	–	–	–
8.	A100435700652	OL0652	A13 – Runču kapi	30 m	–	–	–
9.	A100435700653	OL0653	A13 – Runči	30 m	–	–	–
10.	A100435700654	OL0654	Rubuļi – Križevņiki – Škvarki	30 m	–	–	–
11.	A100435700655	OL0655	Bekši – Jeroščenku kapi	30 m	–	–	–
12.	A100435700659	OL0659	A13 – Pauliņi – Ozolmuižas robeža	30 m	–	–	–
13.	A100435700668	OL0668	Laizāni – Liepu skola – Silmalas robeža	30 m	–	–	–
14.	A100435700669	OL0669	A13 – Laizāni – Groverišķi – Pauliņi	30 m	Bekši	D	19 m

Nr. p. k.	Ceļa identifikatora numurs LVC reģistrā	Ceļa numurs teritorijas plānojuma grafiskajā daļā	Ceļa nosaukums	Aizsargjoslas platums ārpus apdzīvotās vietas	Apdzīvotā vieta (ciems/ pilsēta)	Ielas/ ceļa kategorija apdzīvotajā vietā	Sarkanās līnijas platums apdzīvotajā vietā
15.	A100435700670	OL0670	A13 – Dzeņi	30 m	–	–	–
16.	C100435700671	OL0671	Dzeņi – Dzeņu kapi	30 m	–	–	–
17.	C100435700672	OL0672	Balbiši – Balbišu kapi	30 m	–	–	–
18.	A100435700673	OL0673	A13 – Bekšu kapi	–	Bekši	E	15 m
19.	A100435700674	OL0674	Groverišķi – Krievu Slobodas kapi	30 m	–	–	–
20.	A100435700675	OL0675	Tēviņi – Rital	30 m	–	–	–
21.	A100435700676	OL0676	A13 – Bumbišķi	30 m	–	–	–
22.	A100435700677	OL0677	Uļjanova – Križevņiki	30 m	–	–	–
23.	C100435700678	OL0678	Deimaņi – Naricas muzejs	30 m	–	–	–
24.	C100435700679	OL0679	Laizāni – Laizānu kapi	30 m	–	–	–
25.	A100435700680	OL0680	Maremonts – Bugri	30 m	–	–	–
26.	A100435700685	OL0685	Bekši – Škvarki	30 m	–	–	–
27.	A100435700693	OL0693	Robežu ceļš	–	Pleikšņi	E	10 – 12 m
28.	A200435700681	OL0681	A13 – Ezeru iela	30 m	–	–	–
29.	A200435700684	OL0684	Saules ceļš	–	Pleikšņi	E	14 m
30.	B100425700656	OL0656	Deimaņi – Deimaņu kapi	30 m	–	–	–
31.	B100435700657	OL0657	Škvarķi – Škvarku kapi	30 m	–	–	–
32.	B100435700658	OL0658	Ritiņi – Krūmkalne	30 m	–	–	–
33.	B100435700660	OL0660	Pauliņi – Kampiški	30 m	–	–	–
34.	B100435700661	OL0661	Groverišķi – Kampišķi	30 m	–	–	–
35.	B100435700662	OL0662	Losi – Losu kapi	30 m	–	–	–
36.	B100435700682	OL0682	Bezdelīgas ligzda – Atmatas	30 m	Pleikšņi	–	2 – 6 m no ceļa nodalījuma joslas
37.	B100435700683	OL0683	Bekši – Dzeņi	30 m	Bekši	–	4 m no ceļa nodalījuma joslas
38.	C100435700686	OL0686	Kivki – Kivku kapi	30 m	–	–	–
39.	C100435700687	OL0687	Križevņiku kapi	30 m	–	–	–
40.	B100435700689	OL0689	Kampišķi – Andronovas kapi	30 m	–	–	–
41.	B100435700690	OL0690	Križevņiku poligons	30 m	–	–	–
42.	–	OL2012	V581 – Sokorņu kapi	30 m	–	–	–
43.	D100435701127	–	Līvānu iela	–	Bekši	D, E	8 – 12 m

Nr. p. k.	Ceļa identifikatora numurs LVC reģistrā	Ceļa numurs teritorijas plānojuma grafiskajā daļā	Ceļa nosaukums	Aizsargjoslas platums ārpus apdzīvotās vietas	Apdzīvotā vieta (ciems/ pilsēta)	Ielas/ ceļa kategorija apdzīvotajā vietā	Sarkanās līnijas platums apdzīvotajā vietā
44.	D100435701128	–	Bērnu iela	–	Bekši	E	10 m
45.	D100435701129	–	Bekšu centra iela	–	Bekši	D	15 m
46.	D100435701130	–	Bekšu centra iela 1	–	Bekši	E	8 m
47.	D100435701131	–	Bekšu centra iela 2	–	Bekši	E	8 – 13 m
48.	A100434700307	GR0307	Dzirksteles iela (Jusi – „Centība”)	–	Pleikšņi	C	12 – 18 m
49.	–	–	Akmens iela	–	Pleikšņi	E	6 m
50.	–	–	Aku iela	–	Pleikšņi	E	6 m
51.	–	–	Asteru iela	–	Pleikšņi	E	6 m
52.	–	–	Astrologu iela	–	Pleikšņi	E	6 m
53.	–	–	Atmodas iela	–	Pleikšņi	E	6 m
54.	–	–	Atpūtas iela	–	Pleikšņi	E	6 m
55.	–	–	Ausekļa iela	–	Pleikšņi	E	6 m
56.	–	–	Ausmas iela	–	Pleikšņi	E	6 m
57.	–	–	Ārstu iela	–	Pleikšņi	E	6 m
58.	–	–	Baltā iela	–	Pleikšņi	E	6 m
59.	–	–	Beverīnas iela	–	Pleikšņi	E	6 m
60.	–	–	Bišu iela	–	Pleikšņi	D	10 m
61.	–	–	Blāzmas iela	–	Pleikšņi	E	6 m
62.	–	–	Bruņinieku iela	–	Pleikšņi	E	6 m
63.	–	–	Buru iela	–	Pleikšņi	E	6 m
64.	B100434700315	GR0315	Centības iela (Kooperatīvs „Centība”)	–	Pleikšņi	E	6 m
65.	–	–	Centības iela	–	Pleikšņi	E	6 m
66.	A100435700645	OL0645	Centrālā iela (Ritiņi – Pleikšņi))	–	Pleikšņi	C	8 – 12 m
67.	A200435700691	OL0691	Centrālā iela (Pleikšņu centra ceļš)	–	Pleikšņi	C	8 – 12 m
68.	–	–	Cepļa iela	–	Pleikšņi	E	6 m
69.	–	–	Ceriņu iela	–	Pleikšņi	E	6 m
70.	–	–	Cerības iela	–	Pleikšņi	E	6 m
71.	–	–	Dainu iela	–	Pleikšņi	D, E	6 – 12 m
72.	–	–	Darba iela	–	Pleikšņi	E	6 m

Nr. p. k.	Ceļa identifikatora numurs LVC reģistrā	Ceļa numurs teritorijas plānojuma grafiskajā daļā	Ceļa nosaukums	Aizsargjoslas platums ārpus apdzīvotās vietas	Apdzīvotā vieta (ciems/ pilsēta)	Ielas/ ceļa kategorija apdzīvotajā vietā	Sarkanās līnijas platums apdzīvotajā vietā
73.	–	–	Dāliju iela	–	Pleikšņi	E	6 m
74.	–	–	Dārznieku iela	–	Pleikšņi	C	7 – 10 m
75.	–	–	Debesu iela	–	Pleikšņi	E	6 m
76.	–	–	Dīķa iela	–	Pleikšņi	E	6 m
77.	–	–	Draudzības iela	–	Pleikšņi	E	6 m
78.	–	–	Drosmes iela	–	Pleikšņi	E	6 m
79.	–	–	Dzejas iela	–	Pleikšņi	D, E	6 – 8 m
80.	–	–	Dzeltenā iela	–	Pleikšņi	E	6 m
81.	–	–	Dziesmas iela	–	Pleikšņi	E	6 m
82.	–	–	Dzintara iela	–	Pleikšņi	D, E	6 m
83.	A100435700692	OL0692	Dzirksteles iela (Dzirksteles ceļš)	–	Pleikšņi	C	12 – 18 m
84.	–	–	Dzirksteles iela	–	Pleikšņi	E	10 – 12 m
85.	–	–	Enģeļu iela	–	Pleikšņi	E	6 m
86.	–	–	Folkloras iela	–	Pleikšņi	E	6 m
87.	–	–	Gaismas iela	–	Pleikšņi	E	6 m
88.	–	–	Galaktikas iela	–	Pleikšņi	E	6 m
89.	–	–	Gleznotāju iela	–	Pleikšņi	D	8 m
90.	–	–	Hipokrāta iela	–	Pleikšņi	E	6 m
91.	–	–	Īrisu iela	–	Pleikšņi	E	6 m
92.	–	–	Jasmīnu iela	–	Pleikšņi	E	6 m
93.	–	–	Jaunības iela	–	Pleikšņi	E	6 m
94.	–	–	Kokles iela	–	Pleikšņi	E	6 m
95.	–	–	Koku iela	–	Pleikšņi	E	6 m
96.	–	–	Krasta iela	–	Pleikšņi	E	6 m
97.	–	–	Krēslas iela	–	Pleikšņi	E	6 m
98.	–	–	Laimes iela	–	Pleikšņi	E	6 m
99.	–	–	Laipu iela	–	Pleikšņi	E	6 m
100.	–	–	Liesmas iela	–	Pleikšņi	D	8 m
101.	–	–	Liliju iela	–	Pleikšņi	E	6 m
102.	–	–	Lirikas iela	–	Pleikšņi	D, E	8 m
103.	–	–	Līču iela	–	Pleikšņi	E	6 m
104.	–	–	Margrietiņu iela	–	Pleikšņi	E	6 m

Nr. p. k.	Ceļa identifikatora numurs LVC reģistrā	Ceļa numurs teritorijas plānojuma grafiskajā daļā	Ceļa nosaukums	Aizsargjoslas platums ārpus apdzīvotās vietas	Apdzīvotā vieta (ciems/ pilsēta)	Ielas/ ceļa kategorija apdzīvotajā vietā	Sarkanās līnijas platums apdzīvotajā vietā
105.	–	–	Medicīnas iela	–	Pleikšņi	E	6 m
106.	–	–	Medus iela	–	Pleikšņi	E	6 m
107.	–	–	Mēness iela	–	Pleikšņi	E	6 m
108.	–	–	Miega iela	–	Pleikšņi	E	6 m
109.	–	–	Miera iela	–	Pleikšņi	E	6 m
110.	–	–	Miglas iela	–	Pleikšņi	E	6 m
111.	–	–	Mīlestības iela	–	Pleikšņi	E	6 m
112.	–	–	Nakts iela	–	Pleikšņi	E	6 m
113.	–	–	Nameja iela	–	Pleikšņi	E	6 m
114.	–	–	Nākotnes iela	–	Pleikšņi	E	6 m
115.	A100435700692	OL0692	Ozolaines iela (Dzirksteles ceļš)	–	Pleikšņi	C	14 m
116.	–	–	Pērļu iela	–	Pleikšņi	E	6 m
117.	–	–	Pieneņu iela	–	Pleikšņi	E	6 m
118.	–	–	Pirts iela	–	Pleikšņi	E	6 m
119.	–	–	Rakstnieku iela	–	Pleikšņi	E	6 m
120.	–	–	Rakstu iela	–	Pleikšņi	E	6 m
121.	–	–	Rasas iela	–	Pleikšņi	E	6 m
122.	B100435700658	OL0658	Ritiņu iela (Ritiņi – Krūmkalne)	–	Pleikšņi	D	15 m
123.	–	–	Rīta iela	–	Pleikšņi	E	6 m
124.	–	–	Rītausmas iela	–	Pleikšņi	E	6 m
125.	–	–	Robežu iela	–	Pleikšņi	D	12 m (kopā ar Rēzeknes pilsētas sarkanajām līnijām)
126.	–	–	Rosmes iela	–	Pleikšņi	E	6 m
127.	–	–	Rožu iela	–	Pleikšņi	E	6 m
128.	–	–	Sapņu iela	–	Pleikšņi	E	6 m
129.	–	–	Sarmas iela	–	Pleikšņi	E	6 m
130.	–	–	Saullēkta iela	–	Pleikšņi	E	6 m
131.	–	–	Senču iela	–	Pleikšņi	E	6 m
132.	–	–	Sidraba iela	–	Pleikšņi	E	6 m
133.	–	–	Sīrupa iela	–	Pleikšņi	E	6 m
134.	–	–	Smilšu iela	–	Pleikšņi	D	6 m

Nr. p. k.	Ceļa identifikatora numurs LVC reģistrā	Ceļa numurs teritorijas plānojuma grafiskajā daļā	Ceļa nosaukums	Aizsargjoslas platums ārpus apdzīvotās vietas	Apdzīvotā vieta (ciems/ pilsēta)	Ielas/ ceļa kategorija apdzīvotajā vietā	Sarkanās līnijas platums apdzīvotajā vietā
135.	B100434700315	GR0315	Spēka iela (Kooperatīvs „Centība”)	–	Pleikšņi	E	6 m
136.	–	–	Sporta iela	–	Pleikšņi	E	6 m
137.	–	–	Staru iela	–	Pleikšņi	E	6 m
138.	–	–	Svaru iela	–	Pleikšņi	E	6 m
139.	–	–	Sveķu iela	–	Pleikšņi	E	6 m
140.	–	–	Svētku iela	–	Pleikšņi	E	6 m
141.	–	–	Teātra iela	–	Pleikšņi	E	6 m
142.	–	–	Tējas iela	–	Pleikšņi	E	6 m
143.	–	–	Ticības iela	–	Pleikšņi	E	6 m
144.	–	–	Uzvaras iela	–	Pleikšņi	E	6 m
145.	–	–	Vaļņu iela	–	Pleikšņi	E	6 m
146.	B100435700688	OL0688	Vasarnieku iela (Ritiņu kapi)	–	Pleikšņi	D	15 m
147.	–	–	Veiksmes iela	–	Pleikšņi	E	6 m
148.	–	–	Veselības iela	–	Pleikšņi	D	8 m
149.	–	–	Vēja iela	–	Pleikšņi	E	6 m
150.	–	–	Vingrotāju iela	–	Pleikšņi	E	6 m
151.	–	–	Viršu iela	–	Pleikšņi	E	6 m
152.	–	–	Vitamīnu iela	–	Pleikšņi	E	6 m
153.	–	–	Vizbulīšu iela	–	Pleikšņi	E	6 m
154.	–	–	Zaļā iela	–	Pleikšņi	E	6 m
155.	–	–	Zāļu iela	–	Pleikšņi	E	6 m
156.	–	–	Zemes iela	–	Pleikšņi	E	6 m
157.	–	–	Zinātnes iela	–	Pleikšņi	E	6 m
158.	–	–	Zvaigznāja iela	–	Pleikšņi	E	6 m
159.	–	–	Zvaigznes iela	–	Pleikšņi	E	6 m
160.	–	–	Liesmas ielas un Dzintara ielas plānotais savienojums	–	Pleikšņi	Plānots D	8 m

Vietējās nozīmes transporta infrastruktūras teritorijas (TIN71) Ozolaines pagasta Pleikšņu ciemā

Nr. p. k.	TIN71 skaidrojums	Veids	Plānotā ielas / ceļa kategorija apdzīvotajā vietā	Sarkanās līnijas plānotais platums apdzīvotajā vietā
1.	Plānots Centrālās iela savienojums ar valsts galveno autoceļu (Dārznieku iela)	Plānotā iela/ plānotais pašvaldības ceļš	Plānotā D	15 m
2.	Plānots ielas ievads Veselības apkaimē (Ciema iela)	Plānotā iela	Plānots D	15 m
3.	Plānota Robežu ielas pārbūve caur Rēzeknes pilsētu (Robežu iela)	–	–	–

Transporta infrastruktūra Ozolaines pagastā

Apzīmējumi

- Valsts galvenais autoceļš
- Valsts vietējais autoceļš
- Iela, ceļš (pilsētā/ciemā)
- Pašvaldības ceļš
- Plānotais pašvaldības ceļš
- Plānotā iela, ceļš (pilsētā/ciemā)
- Cits ceļš
- Dzelzceļa ceļa postenis
- Dzelzceļa līnija “Rēzekne I – Daugavpils”
- Autobusa pieturvieta



Transporta infrastruktūra Ozolaines pagasta Pleikšņu ciemā

Apzīmējumi

- Valsts galvenais autoceļš
- Valsts vietējais autoceļš
- Iela, ceļš (pilsētā/ciemā)
- Pašvaldības ceļš
- Plānotais pašvaldības ceļš
- Plānotā iela, ceļš (pilsētā/ciemā)
- Cits ceļš
- Dzelzceļa līnija “Rēzekne I – Daugavpils”
- Autobusa pieturvieta

RĒZEKNE

PLEIKŠŅI

Map data © OpenStreetMap contributors, Microsoft, Facebook, Google, Esri Community Maps contributors, Map layer by Esri

Transporta infrastruktūra Ozolaines pagasta Bekšu ciemā

Apzīmējumi

- Valsts galvenais autoceļš
- Iela, ceļš (pilsētā/ciemā)
- Pašvaldības ceļš
- Cits ceļš
- Dzelzceļa ceļa postenis
- Dzelzceļa līnija “Rēzekne I – Daugavpils”
- Autobusa pieturvieta

BEKŠI

Map data © OpenStreetMap contributors, Microsoft, Facebook, Google, Esri Community Maps contributors, Map layer by Esri

Ceļu un ielu kategorijas Ozolaines pagasta Pleikšņu ciemā

Apzīmējumi

- C kategorija
- D kategorija
- E kategorija
- Plānotā C kategorija
- Plānotā D kategorija

RĒZEKNE

PLEIKŠŅI

Map data © OpenStreetMap contributors, Microsoft, Facebook, Google, Esri Community Maps contributors, Map layer by Esri

Ceļu un ielu kategorijas Ozolaines pagasta Bekšu ciemā

Apzīmējumi

- B kategorija
- D kategorija
- E kategorija

BEKŠI

Map data © OpenStreetMap contributors, Microsoft, Facebook, Google, Esri Community Maps contributors, Map layer by Esri

Vietējās nozīmes transporta infrastruktūras teritorijas Ozolaines pagasta Pleikšņu ciemā

Apzīmējumi

- Vietējas nozīmes infrastruktūras attīstības teritorija (TIN71)
- 1 — Plānots Centrālās iela savienojums ar valsts galveno autoceļu (Dārznieku iela)
- 2 — Plānots ielas ievads Veselības apkaimē (Ciema iela)
- 3 — Plānota Robežu ielas pārbūve caur Rēzeknes pilsētu (Robežu iela)

RĒZEKNE

PLEIKŠŅI

Grīškānu pagasts

Map data © OpenStreetMap contributors, Microsoft, Facebook, Google, Esri Community Maps contributors, Map layer by Esri

17.20. pielikums. OZOLMUIŽAS PAGASTS

Valsts autoceļu saraksts, kas šķērso Ozolmuižas pagastu, to aizsargjoslas un sarkanās līnijas apdzīvotajās vietās

Nr. p. k.	Autoceļa numurs un nosaukums	Ceļu zemes nodalījuma joslas minimālais platums no autoceļa ass uz katru pusi	Aizsargjoslas platums ārpus apdzīvotās vietas	Apdzīvotā vieta (ciems/ pilsēta)	Ielas (autoceļa) nosaukums apdzīvotajā vietā	Ielas/ autoceļa kategorija apdzīvotajā vietā	Attālums no ceļa zemes nodalījuma joslas līdz sarkanajai līnijai
1.	A12 (Jēkabpils – Rēzekne – Ludza – Krievijas robeža (Terehova))	13,5 m	100 m	–	–	–	–
2.	A15 (Rēzeknes apvedceļš)	15,5 m	100 m	–	–	–	–
3.	V580 (Rēzekne – Ciskādi – Ružina)	9,5 m	30 m	Ozolmuiža	–	–	20 m

Ozolmuižas pagasta ceļu saraksts, aizsargjoslas, sarkanās līnijas un kategorijas apdzīvotajās vietās

Nr. p. k.	Ceļa identifikatora numurs LVC reģistrā	Ceļa numurs teritorijas plānojuma grafiskajā daļā	Ceļa nosaukums	Aizsargjoslas platums ārpus apdzīvotās vietas	Apdzīvotā vieta (ciems/ pilsēta)	Ielas/ ceļa kategorija apdzīvotajā vietā	Sarkanās līnijas platums apdzīvotajā vietā
1.	A100435800670	OM0670	Ceļš uz Krievu Slobodas kapiem	30 m	–	–	–
2.	A100435800671	OM0671	Bumbiškas – Skujas	30 m	–	–	–
3.	B100435800672	OM0672	Jaunsaimnieki – Kozori	30 m	–	–	–
4.	B100435800673	OM0673	Skujas – Ozolmuižas kūdras purvs	30 m	–	–	–
5.	A100435800674	OM0674	Ceļš uz Taurinkas dzirnavām	30 m	–	–	–
6.	B100435800675	OM0675	Ozolmuižas parks – Sakstagala pagasta robeža	30 m	Ozolmuiža	E	8 – 14 m
7.	C100435800676	OM0676	Jaunsaimnieki – Ozolmuižas kūdras purvs	30 m	–	–	–
8.	C100435800677	OM0677	Laļu kapu piebraucamais ceļš	30 m	–	–	–
9.	C100435800678	OM0678	Lielo Garanču kapu piebraucamais ceļš	30 m	–	–	–
10.	C100435800679	OM0679	Ozolmuižas kapu piebraucamais ceļš	30 m	–	–	–
11.	B200435800680	OM0680	Lielie Garanči – Gaišais ceļš	30 m	–	–	–

Nr. p. k.	Ceļa identifikatora numurs LVC reģistrā	Ceļa numurs teritorijas plānojuma grafiskajā daļā	Ceļa nosaukums	Aizsargjoslas platums ārpus apdzīvotās vietas	Apdzīvotā vieta (ciems/ pilsēta)	Ielas/ ceļa kategorija apdzīvotajā vietā	Sarkanās līnijas platums apdzīvotajā vietā
12.	B100435800681	OM0681	Gaišais ceļš	30 m	–	–	–
13.	A100435800694	OM0694	Ozolmuiža – Laļi	30 m	Ozolmuiža	D	19 m
14.	A100435800695	OM0695	Ozolmuiža – Pauliņi	30 m	–	–	–
15.	A100435800696	OM0696	Kozori – apvedceļš – Mazie Garanči	30 m	–	–	–
16.	A100435800697	OM0697	Vecais Viļānu ceļš Spundžānos	30 m	–	–	–
17.	A100435800698	OM0698	Spundžāni – Dreijerovka – Mazie Garanči	30 m	–	–	–
18.	A200435800699	OM0699	Garanču vecais ceļš	30 m	–	–	–
19.	D100435801132	–	Centrālā iela	–	Ozolmuiža	D, E	6 – 15 m
20.	D100435801133	–	Parka iela	–	Ozolmuiža	E	6 – 12 m
21.	D100435801134	–	Šķērsiela	–	Ozolmuiža	E	10 – 14 m

Transporta infrastruktūra Ozolmuižas pagastā

Apzīmējumi

- Valsts galvenais autoceļš
- Valsts reģionālais autoceļš
- Valsts vietējais autoceļš
- Iela, ceļš (pilsētā/ciemā)
- Pašvaldības ceļš
- Cits ceļš
- Dzelzceļa stacija
- Dzelzceļa blokpostenis
- Dzelzceļa līnija “Rēzekne I – Daugavpils”
- Dzelzceļa līnija “Valsts robeža – Kārsava – Rēzekne I”
- Dzelzceļa līnija “Krustpils – Rēzekne II”
- Pašvaldības pārziņā esošs tilts
- Autobusa pieturvieta

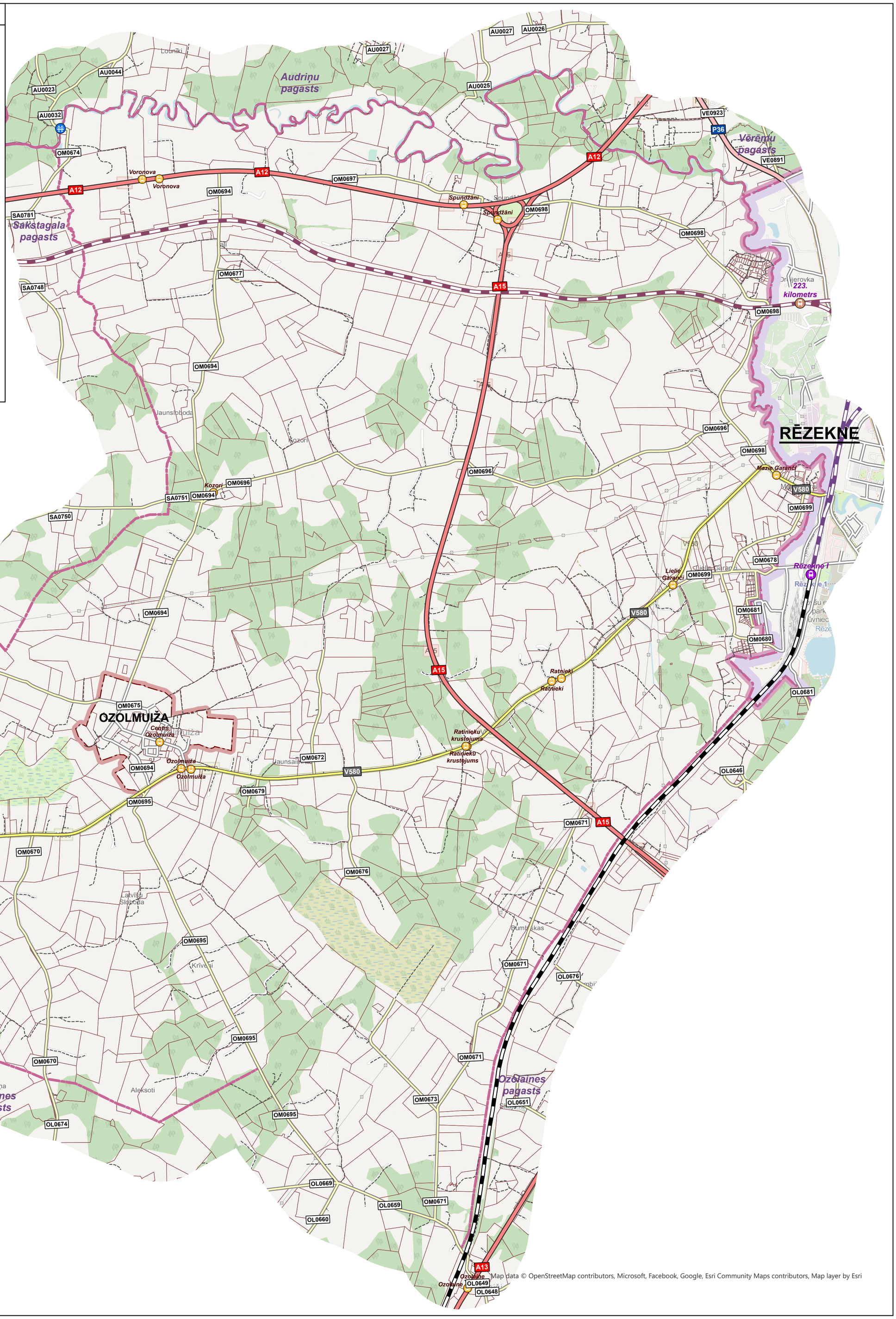

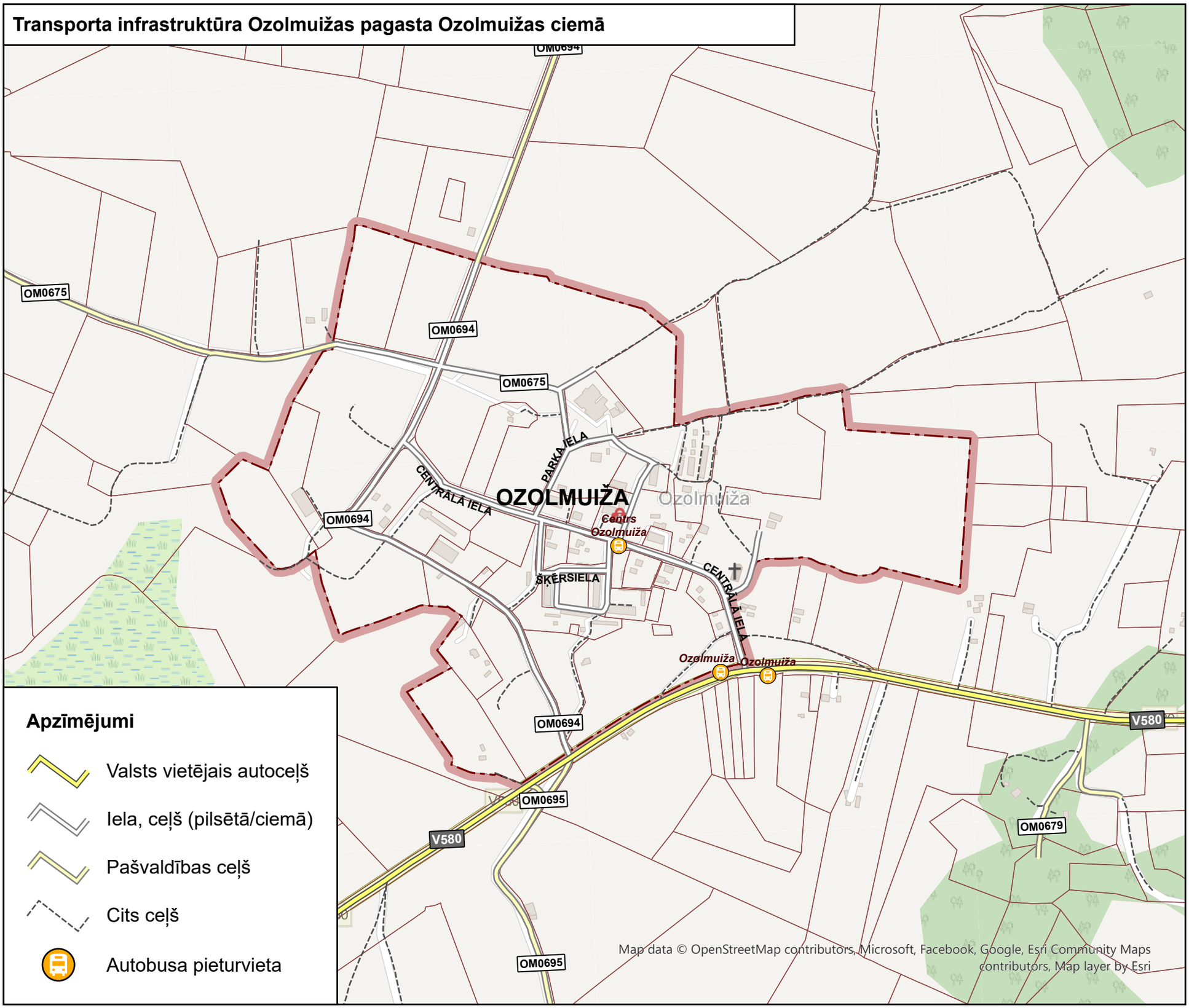
Transporta infrastruktūra Ozolmuižas pagasta Ozolmuižas ciemā
OM0694
OM0675
OM0694
OM0675
PARKA IELA
CENTRĀLĀ IELA
OZOLMUIŽA
Ozolmuiža
Centrs Ozolmuiža
OM0694
ŠĶĒRSIELA
CENTRĀLĀ IELA
Ozolmuiža
Ozolmuiža
V580
OM0694
OM0695
V580
OM0679
OM0695
Apzīmējumi
Valsts vietējais autoceļš
Iela, ceļš (pilsētā/ciemā)
Pašvaldības ceļš
Cits ceļš
Autobusa pieturvieta
Map data © OpenStreetMap contributors, Microsoft, Facebook, Google, Esri Community Maps contributors, Map layer by Esri

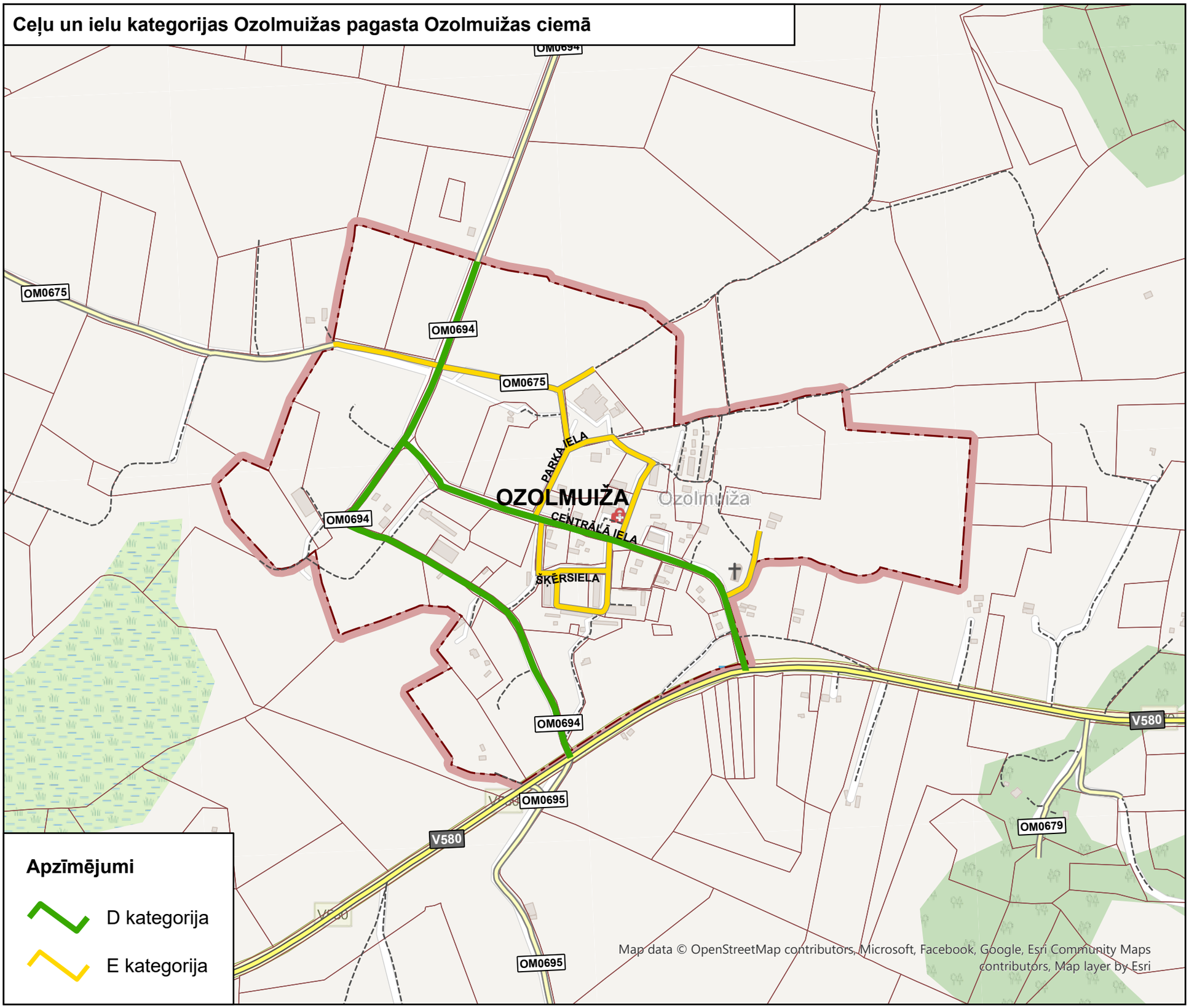
Ceļu un ielu kategorijas Ozolmuižas pagasta Ozolmuižas ciemā
OM0694
OM0675
OM0694
OM0675
PARKA IELA
OZOLMUIŽA
Ozolmuiža
CENTRĀLĀ IELA
OM0694
ŠĶĒRSIELA
OM0694
V580
OM0695
V580
OM0679
OM0695
Apzīmējumi
D kategorija
E kategorija
Map data © OpenStreetMap contributors, Microsoft, Facebook, Google, Esri Community Maps contributors, Map layer by Esri

17.21. pielikums. PUŠAS PAGASTS

Valsts autoceļu saraksts, kas šķērso Pušas pagastu, to aizsargjoslas un sarkanās līnijas apdzīvotajās vietās

Nr. p. k.	Autoceļa numurs un nosaukums	Ceļu zemes nodalījuma joslas minimālais platums no autoceļa ass uz katru pusi	Aizsargjoslas platums ārpus apdzīvotās vietas	Apdzīvotā vieta (ciems/ pilsēta)	Ielas (autoceļa) nosaukums apdzīvotajā vietā	Ielas/ autoceļa kategorija apdzīvotajā vietā	Attālums no ceļa zemes nodalījuma joslas līdz sarkanajai līnijai
1.	P57 (Malta – Sloboda)	11 m	60 m	Puša	Avotu iela	B	5 m / atsevišķās vietās līdz esošajai apbūvei
					Pilskalna iela	B	
2.	V569 (Malta – Lazareva – Priežmale)	9,5 m	30 m	–	–	–	–
3.	V577 (Puša – Krāce – Silajāņi – Riebiņi)	9,5 m	30 m	–	–	–	–
4.	V597 (Priežmale – Puša)	9,5 m	30 m	Puša	Jaunatnes iela	B	5 m / atsevišķās vietās līdz esošajai apbūvei

Pušas pagasta ceļu saraksts, aizsargjoslas, sarkanās līnijas un kategorijas apdzīvotajās vietās

Nr. p. k.	Ceļa identifikatora numurs LVC reģistrā	Ceļa numurs teritorijas plānojuma grafiskajā daļā	Ceļa nosaukums	Aizsargjoslas platums ārpus apdzīvotās vietas	Apdzīvotā vieta (ciems/ pilsēta)	Ielas/ ceļa kategorija apdzīvotajā vietā	Sarkanās līnijas platums apdzīvotajā vietā
1.	A100435900682	PU0682	Liuki – Ostrovīši – Dītlovi	30 m	–	–	–
2.	A100435900683	PU0683	Liuki – Senči	30 m	–	–	–
3.	A100435900684	PU0684	Liuki – Gulinova	30 m	–	–	–
4.	C100435900685	PU0685	Dorotpole – Baltezers	30 m	–	–	–
5.	A100435900686	PU0686	Dorotpole – Narauščina – Peirāgi	30 m	–	–	–
6.	A100435900687	PU0687	Puša – Mežmaliņas	30 m	Puša	–	3 m no ceļa nodalījuma joslas
7.	A100435900689	PU0689	Puša – Peirāgi – Kristceļņiki	30 m	Puša	–	4 m no ceļa nodalījuma joslas
8.	A100435900690	PU0690	Balda – Černoste	30 m	–	–	–
9.	A100435900691	PU0691	Vocīši – Loci	30 m	–	–	–
10.	A100435900692	PU0692	Vocīši – Strodiški	30 m	–	–	–
11.	C100435900693	PU0693	Babri – Gailumi	30 m	–	–	–
12.	A200435900694	PU0694	Žierkļi – Loci	30 m	–	–	–

Nr. p. k.	Ceļa identifikatora numurs LVC reģistrā	Ceļa numurs teritorijas plānojuma grafiskajā daļā	Ceļa nosaukums	Aizsargjoslas platums ārpus apdzīvotās vietas	Apdzīvotā vieta (ciems/ pilsēta)	Ielas/ ceļa kategorija apdzīvotajā vietā	Sarkanās līnijas platums apdzīvotajā vietā
13.	A100435900695	PU0695	Aleksandrova – Zambari	30 m	–	–	–
14.	A100435900696	PU0696	Puša – Virbuli	30 m	Puša	D	15 m
15.	C100435900697	PU0697	Puša – Žagari	30 m	Puša	–	4 m no ceļa nodalījuma joslas
16.	A100435900698	PU0698	Vocīši – Balda	30 m	–	–	–
17.	A100435900699	PU0699	Svātova	30 m	–	–	–
18.	A100435900701	PU0701	Svātova – Čuksti – Ķirkiliški	30 m	–	–	–
19.	A100435900702	PU0702	Svātova – Svātovas kapsēta	30 m	–	–	–
20.	C100435900703	PU0703	Žierkļi – Žierkļu kapsēta	30 m	–	–	–
21.	C100435900704	PU0704	Kirkiliški	30 m	–	–	–
22.	C100435900705	PU0705	Attīrīšanas iekārtas	–	Puša	E	8 m
23.	A100435900707	PU0707	Kristceļņiki – Jaunsiugaļi	30 m	–	–	–
24.	D100435901136	–	Ezera iela	–	Puša	E	10 m
25.	D100435901137	–	Jaunatnes iela	–	Puša	E	8 m
26.	D100435901135	–	Parka iela	–	Puša	E	10 m
27.	–	PU2007	Ostrovīši – Saulaine	30 m	–	–	–

Transporta infrastruktūra Pušas pagastā

Apzīmējumi

- Valsts reģionālais autoceļš
- Valsts vietējais autoceļš
- Iela, ceļš (pilsētā/ciemā)
- Komersanta ceļš
- Pašvaldības ceļš
- Cits ceļš
- Autobusa pieturvieta

PUŠA

Maltas pagasts

Mākoņkalna pagasts

Feimaņu pagasts

Kastuļinas pagasts

Krāslavas novads

Andrupenes pagasts

Map data © OpenStreetMap contributors, Microsoft, Facebook, Google, Esri Community Maps contributors, Map layer by Esri

Transporta infrastruktūra Pušas pagasta Pušas ciemā

Apzīmējumi

- Valsts reģionālais autoceļš
- Valsts vietējais autoceļš
- Iela, ceļš (pilsētā/ciemā)
- Pašvaldības ceļš
- Cits ceļš
- Autobusa pieturvieta

PUŠA

Pušas ezers

P57 V597 PU0689 PU0686 PU0687 PU0705 PU0696 PU0697

PARKA IELA JAUNATNES IELA EZERA IELA PILSKALNA IELA

Pušas muiža Puša

Map data © OpenStreetMap contributors, Microsoft, Facebook, Google, Esri Community Maps contributors, Map layer by Esri

Ceļu un ielu kategorijas Pušas pagasta Pušas ciemā

Apzīmējumi

- B kategorija
- D kategorija
- E kategorija

PUŠA

Pušas ezers

Map data © OpenStreetMap contributors, Microsoft, Facebook, Google, Esri Community Maps contributors, Map layer by Esri

17.22. pielikums. RIKAVAS PAGASTS

Valsts autoceļu saraksts, kas šķērso Rikavas pagastu, to aizsargjoslas un sarkanās līnijas apdzīvotajās vietās

Nr. p. k.	Autoceļa numurs un nosaukums	Ceļu zemes nodalījuma joslas minimālais platums no autoceļa ass uz katru pusi	Aizsargjoslas platums ārpus apdzīvotās vietas	Apdzīvotā vieta (ciems/ pilsēta)	Ielas (autoceļa) nosaukums apdzīvotajā vietā	Ielas/ autoceļa kategorija apdzīvotajā vietā	Attālums no ceļa zemes nodalījuma joslas līdz sarkanajai līnijai
1.	V561 (Gaigalava – Viļāni)	11 m	30 m	Rikava	Jaunības iela	B	5 m / atsevišķās vietās līdz esošajai apbūvei
2.	V588 (Subinaite – Pertnīki – Dūņukrogs)	11 m	30 m	–	–	–	–
3.	V596 (Viļāni – Pilskalns – Nagļi)	9,5 m	30 m	–	–	–	–

Rikavas pagasta ceļu saraksts, aizsargjoslas, sarkanās līnijas un kategorijas apdzīvotajās vietās

Nr. p. k.	Ceļa identifikatora numurs LVC reģistrā	Ceļa numurs teritorijas plānojuma grafiskajā daļā	Ceļa nosaukums	Aizsargjoslas platums ārpus apdzīvotās vietas	Apdzīvotā vieta (ciems/ pilsēta)	Ielas/ ceļa kategorija apdzīvotajā vietā	Sarkanās līnijas platums apdzīvotajā vietā
1.	A100436000708	RI0708	Jaunrikava – Kaļvi	30 m	–	–	–
2.	A100436000709	RI0709	Kaļvi – Žogotu tilts	30 m	–	–	–
3.	A100436000710	RI0710	Kaļvi – Livzi	30 m	–	–	–
4.	A100436000711	RI0711	Putni – Solovērsi	30 m	–	–	–
5.	A100436000712	RI0712	Murāni – Murānu kapi	30 m	–	–	–
6.	A100436000713	RI0713	Baļtina – Kolnasāta	30 m	–	–	–
7.	A100436000714	RI0714	Baļtina – s. Oši	30 m	–	–	–
8.	B100436000715	RI0715	Baļtina – Baļtinas kapi	30 m	–	–	–
9.	A100436000716	RI0716	Rikava – Uguļova	30 m	–	–	–
10.	A100436000717	RI0717	Rikava – Zīmeļovka	30 m	–	–	–
11.	A100436000718	RI0718	Rikava – Pērtnieki	30 m	Rikava	–	4 m no ceļa nodalījuma joslas
12.	A100436000719	RI0719	Jaunrikova – Mihalki	30 m	–	–	–
13.	A100436000720	RI0720	Jaunrikova – SIA „Rikģer”	30 m	–	–	–
14.	A100436000721	RI0721	Joksti – Jokstu kapi	30 m	–	–	–
15.	A100436000722	RI0722	Asnīņi – Lakts	30 m	–	–	–
16.	A100436000723	RI0723	Kūrpinīki – Greiva	30 m	–	–	–

Nr. p. k.	Ceļa identifikatora numurs LVC reģistrā	Ceļa numurs teritorijas plānojuma grafiskajā daļā	Ceļa nosaukums	Aizsargjoslas platums ārpus apdzīvotās vietas	Apdzīvotā vieta (ciems/ pilsēta)	Ielas/ ceļa kategorija apdzīvotajā vietā	Sarkanās līnijas platums apdzīvotajā vietā
17.	A100436000724	RI0724	Makuži – Nagļi	30 m	–	–	–
18.	A100436000725	RI0725	Makuži – Medinski	30 m	–	–	–
19.	A100436000726	RI0726	Makuži – Livzi	30 m	–	–	–
20.	A100436000727	RI0727	Piliskolns – Sameņi	30 m	–	–	–
21.	A100436000728	RI0728	Medinski – Skujaunīki	30 m	–	–	–
22.	A100436000729	RI0729	Dagumnīki – Osnīši	30 m	–	–	–
23.	A100436000730	RI0730	Piliskolns – Pļuskova	30 m	–	–	–
24.	B100436000731	RI0731	Pļuskova – Vecticībnieku draudzes nams	30 m	–	–	–
25.	B100436000732	RI0732	Pļuskova – Vecticībnieku draudzes kapi	30 m	–	–	–
26.	B100436000734	RI0734	Mihalki – Pērtnieki	30 m	–	–	–
27.	C100436000735	RI0735	Babrovka – s. Lakstīgalas	30 m	–	–	–
28.	C100436000736	RI0736	Kolnasāta – s. „Kaļvu mājas”	30 m	–	–	–
29.	B100436000737	RI0737	Kolnasāta – saimniecība „Rēzes”	30 m	–	–	–
30.	B100436000738	RI0738	Kolnasāta – V. Baloža mājas	30 m	–	–	–
31.	B100436000739	RI0739	Upes iela – attīrīšanas iekārtas (ganību ceļš)	–	Rikava	E	12 m
32.	A100436000740	RI0740	Kūrpinīki – Makuži	30 m	–	–	–
33.	A100436000741	RI0741	Kolnasāta – Lejasgals	30 m	–	–	–
34.	D100436001138	–	Baznīcas iela	–	Rikava	E	8 m
35.	D100436001139	–	Zemnieku iela	–	Rikava	E	8 m
36.	D100436001140	–	Meža iela	–	Rikava	D	12 – 14 m
37.	D100436001141	–	Nākotnes iela	–	Rikava	E	17 m
38.	D100436001142	–	Parka iela	–	Rikava	E	12 m
39.	D100436001143	–	Saulainā iela	–	Rikava	E	12 m
40.	D100436001144	–	Skolas iela	–	Rikava	D	15 – 17 m
41.	D100436001145	–	Smilšu iela	–	Rikava	E	12 m
42.	D100436001146	–	Upes iela	–	Rikava	E	15 m
43.	D100436001147	–	Tilta iela	–	Rikava	E	15 m

Transporta infrastruktūra Rikavas pagastā

Apzīmējumi

- Valsts vietējais autoceļš
- Iela, ceļš (pilsētā/ciemā)
- Komersanta ceļš
- Pašvaldības ceļš
- Cits ceļš
- Pašvaldības pārziņā esošs tilts
- Autobusa pieturvieta

NAGLI
RIKAVA
Naglu pagasts
Gaigalavas pagasts
Dricānu pagasts
Dekšāres pagasts
Viļānu pagasts
Kantinieku pagasts
Sakstagala pagasts
Lodāni
Murāni
Jaunrikava
Ceglinieca
Jēzupova
Baltiņa kapi
Kalvi
Dzipši
Makuži
Medinski
Jaunrikova
Bābrovka
Rikavas kalnu kapi
Jaunrikavas kapi
Medinski kapi
Oroku kapi
Plaskova
Malta
Liuzi

NA0602 NA0604 V592 NA0601 NA0612 NA0603 RI0724 NA0607 V596 NA0590 NA0611 RI0722 RI0723 RI0740 RI0729 RI0725 RI0726 RI0727 RI0728 RI0730 RI0731 RI0732 RI0710 RI0708 RI0709 NA0606 V561 RI0711 RI0712 RI0713 RI0714 RI0715 RI0736 RI0741 RI0738 RI0737 DR2004 RI0716 LVM RI0739 RI0717 RI0721 RI0718 RI0720 RI0719 RI0735 V588 RI0734 KA0367 KA2006 KA0364 KA0352 DE0141 VI0972 VI0974 VI0946 V592 LVM

Map data © OpenStreetMap contributors, Microsoft, Facebook, Google, Esri Community Maps contributors, Map layer by Esri

Transporta infrastruktūra Rikavas pagasta Rikavas ciemā

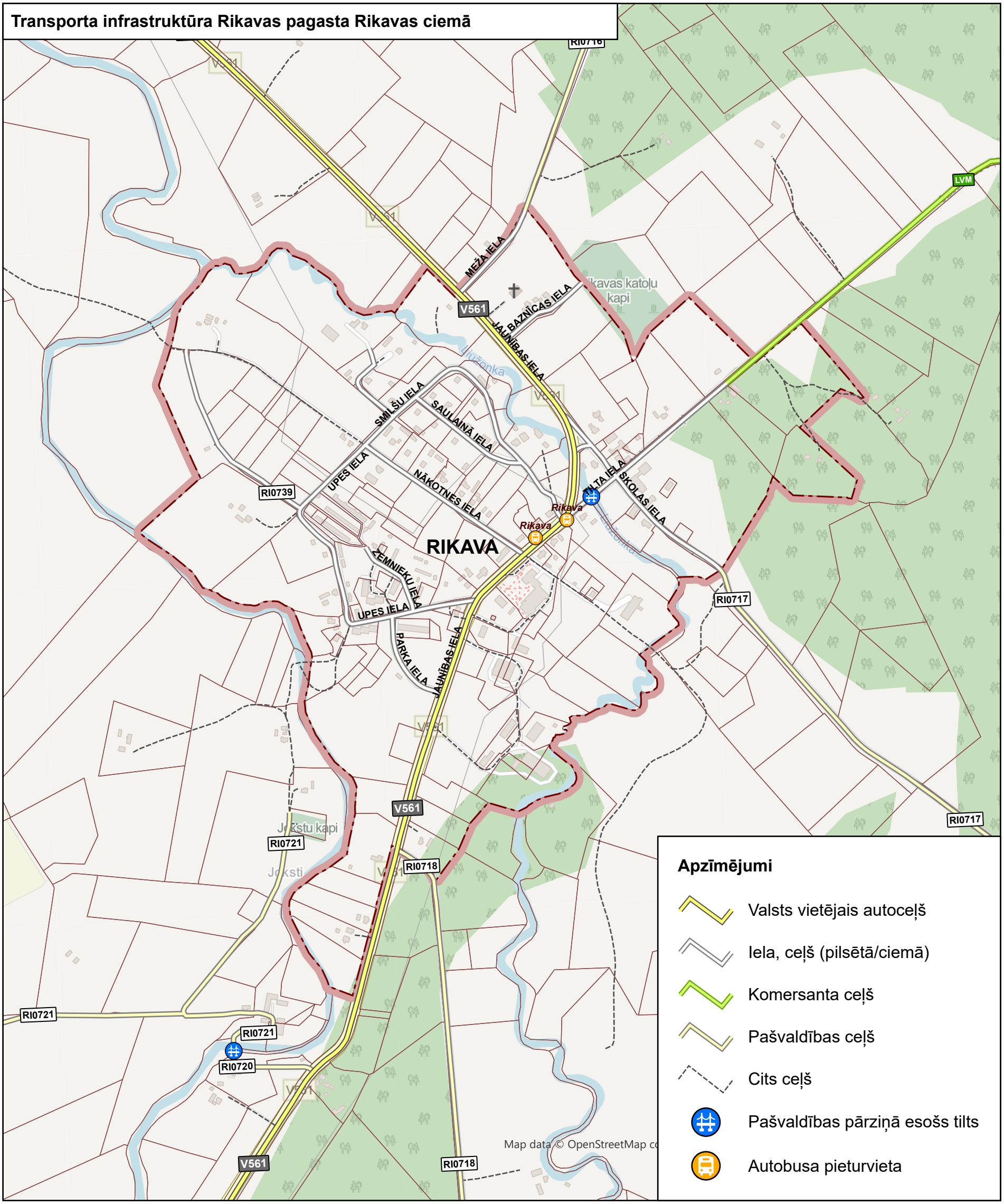

Apzīmējumi

- Valsts vietējais autoceļš
- Iela, ceļš (pilsētā/ciemā)
- Komersanta ceļš
- Pašvaldības ceļš
- Cits ceļš
- Pašvaldības pārziņā esošs tilts
- Autobusa pieturvieta

Ceļu un ielu kategorijas Rikavas pagasta Rikavas ciemā

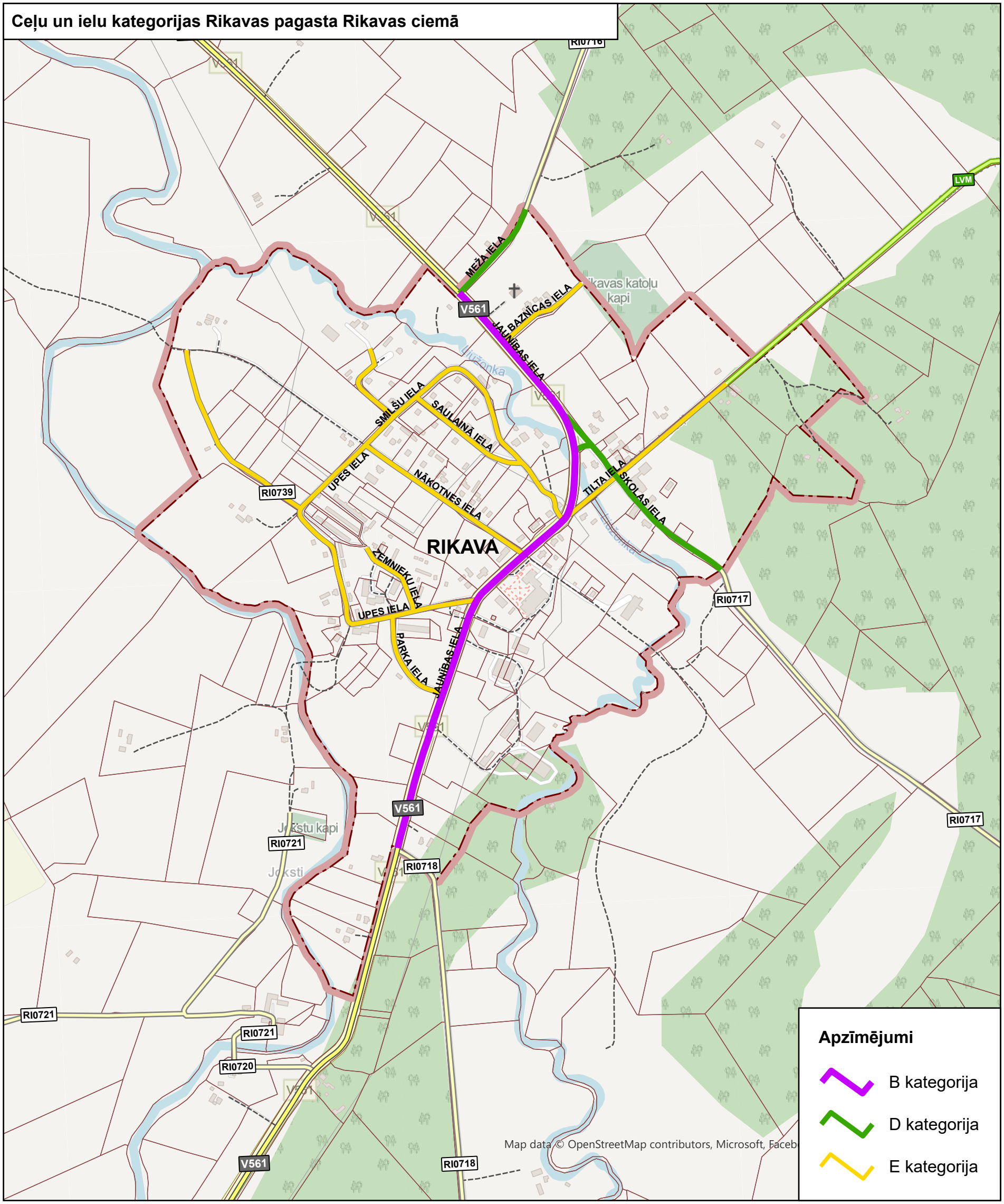

17.23. pielikums. SAKSTAGALA PAGASTS

Valsts autoceļu saraksts, kas šķērso Sakstagala pagastu, to aizsargjoslas un sarkanās līnijas apdzīvotajās vietās

Nr. p. k.	Autoceļa numurs un nosaukums	Ceļu zemes nodalījuma joslas minimālais platums no autoceļa ass uz katru pusi	Aizsargjoslas platums ārpus apdzīvotās vietas	Apdzīvotā vieta (ciems/ pilsēta)	Ielas (autoceļa) nosaukums apdzīvotajā vietā	Ielas/ autoceļa kategorija apdzīvotajā vietā	Attālums no ceļa zemes nodalījuma joslas līdz sarkanajai līnijai
1.	A12 (Jēkabpils – Rēzekne – Ludza – Krievijas robeža (Terehova))	13,5 m	100 m	Sakstagals	–	–	30 m
2.	V552 (Ciskādi – Dricāni)	9,5 m	30 m	Sakstagals	Skolas iela	B	3 m / atsevišķās vietās līdz esošajai apbūvei
3.	V572 (Murāni – Mortišķi – Denelišķi)	9,5 m	–	–	–	–	–
4.	V580 (Rēzekne – Ciskādi – Ružina)	9,5 m	30 m	Ciskādi	Baznīcas iela	B	5 m / atsevišķās vietās līdz esošajai apbūvei
5.	V588 (Subinaite – Pertnīki – Dūņukrogs)	11 m	–	–	–	–	–
6.	V594 (Viļāni – Gurilišķi – Mortišķi)	9,5 m	–	–	–	–	–

Sakstagala pagasta ceļu saraksts, aizsargjoslas, sarkanās līnijas un kategorijas apdzīvotajās vietās

Nr. p. k.	Ceļa identifikatora numurs LVC reģistrā	Ceļa numurs teritorijas plānojuma grafiskajā daļā	Ceļa nosaukums	Aizsargjoslas platums ārpus apdzīvotās vietas	Apdzīvotā vieta (ciems/ pilsēta)	Ielas/ ceļa kategorija apdzīvotajā vietā	Sarkanās līnijas platums apdzīvotajā vietā
1.	A100436100742	SA0742	Subinaite – Uļjanova	30 m	–	–	–
2.	A100436100743	SA0743	Uļjanova – Lielā Markovka – Sakstagals	30 m	Sakstagals	D	15 m
					Uļjanova	E	12 m
3.	A100436100744	SA0744	Uļjanova – Vorkaļi	30 m	Uļjanova	D	19 m
4.	B100436100745	SA0745	Vorkaļi – Laizāni – Žabrovka	30 m	–	–	–
5.	A100436100746	SA0746	Sakstagals – Laizāni	30 m	Sakstagals	E	12 m
6.	A100436100747	SA0747	Kudļi – Apari	30 m	–	–	–
7.	B100436100748	SA0748	Sakstagals – Mežalovnieki	30 m	Sakstagals	D	19 m
8.	B100436100750	SA0750	Deičmaņi – Mežalovnieki	30 m	–	–	–

Nr. p. k.	Ceļa identifikatora numurs LVC reģistrā	Ceļa numurs teritorijas plānojuma grafiskajā daļā	Ceļa nosaukums	Aizsargjoslas platums ārpus apdzīvotās vietas	Apdzīvotā vieta (ciems/ pilsēta)	Ielas/ ceļa kategorija apdzīvotajā vietā	Sarkanās līnijas platums apdzīvotajā vietā
9.	B100436100751	SA0751	Odotas – Kozori	30 m	–	–	–
10.	A100436100752	SA0752	Sakstagals – Stirāni	30 m	Sakstagals	–	5 – 6 m no ceļa nodalījuma joslas
11.	A100436100753	SA0753	Ciskādi – Zaikova	30 m	–	–	–
12.	B100436100754	SA0754	Ciskādi – Lukna	30 m	–	–	–
13.	B100436100755	SA0755	Keidāni – Lukna	30 m	–	–	–
14.	A100436100756	SA0756	Gorki – Kukuči	30 m	–	–	–
15.	B100436100757	SA0757	Mortišķi	30 m	–	–	–
16.	A100436100758	SA0758	Mortišķi – Jaudzemi	30 m	–	–	–
17.	A100436100759	SA0759	Kudļi – Deičmaņi	30 m	–	–	–
18.	B100436100760	SA0760	Uļjanova – Bondarevka	30 m	Uļjanova	E	12 m
19.	A100436100761	SA0761	Ciskādi – Jaunsloboda	30 m	–	–	–
20.	B100436100762	SA0762	Deičmaņi – "Lotoss"	30 m	–	–	–
21.	A100436100763	SA0763	Mortišķi – Bolbiši	30 m	–	–	–
22.	B100436100764	SA0764	Boreņi	30 m	–	–	–
23.	A100436100765	SA0765	Subinaite – Kraupeļi	30 m	–	–	–
24.	A100436100766	SA0766	Kolna Sloboda – Silinieki	30 m	–	–	–
25.	C100436100767	SA0767	Silinieki – Umburi	30 m	–	–	–
26.	C100436100768	SA0768	Silinieki – Kazenes	30 m	–	–	–
27.	C100436100769	SA0769	Keidāni – Kauliņi	30 m	–	–	–
28.	C100436100770	SA0770	Ciskādu kapi	30 m	–	–	–
29.	C100436100771	SA0771	Stirāni	30 m	–	–	–
30.	A100436100772	SA0772	Uļjanova – Gurilišķi	30 m	–	–	–
31.	B100436100773	SA0773	Uļjanova – Rjabki	30 m	Uļjanova	E	16 m
32.	A100436100774	SA0774	Kolna Sloboda	30 m	–	–	–
33.	A100436100775	SA0775	V594 – Vorkaļi	30 m	–	–	–
34.	A100436100776	SA0776	V594 – Mortišķi	30 m	–	–	–
35.	A100436100777	SA0777	Bolbišu kapi	30 m	–	–	–
36.	A100436100778	SA0778	V572 – Bolbiši	30 m	–	–	–
37.	A100436100779	SA0779	Bolbiši – Lukašovi	30 m	–	–	–
38.	A100436100780	SA0780	Keidāni – Azara Bodži	30 m	–	–	–
39.	A100436100781	SA0781	Pivteļi – Garanči	30 m	–	–	–

Nr. p. k.	Ceļa identifikatora numurs LVC reģistrā	Ceļa numurs teritorijas plānojuma grafiskajā daļā	Ceļa nosaukums	Aizsargjoslas platums ārpus apdzīvotās vietas	Apdzīvotā vieta (ciems/ pilsēta)	Ielas/ ceļa kategorija apdzīvotajā vietā	Sarkanās līnijas platums apdzīvotajā vietā
40.	D100436101149	–	Aptiekas iela	–	Ciskādi	D, E	10 – 15 m
41.	D100436101151	–	Zaļā iela	–	Ciskādi	D	15 m
42.	D100436101152	–	Līkā iela	–	Ciskādi	E	8 – 12 m
43.	D100436101153	–	Stadiona iela	–	Ciskādi	E	12 m
44.	D100436101154	–	Centra iela	–	Sakstagals	E	12 – 15 m
45.	D100436101156	–	Kalna iela	–	Sakstagals	E	15 m
46.	D100436101155	–	Stacijas iela	–	Sakstagals	D	15 m
47.	D100436101157	–	Zemnieku iela	–	Sakstagals	D	15 m
48.	D100436101158	–	Jaunatnes iela	–	Uļjanova	D, E	12 – 19 m
49.	D100436101272	–	Liepu iela	–	Uļjanova	D	12 m
50.	D100436101159	–	Smilšu iela	–	Uļjanova	D	19 m
51.	–	SA2008	Sakstagala skola	–	Sakstagals	E	netiek noteikta

Transporta infrastruktūra Sakstagala pagastā

Apzīmējumi

- Valsts galvenais autoceļš
- Valsts vietējais autoceļš
- Iela, ceļš (pilsētā/ciemā)
- Komersanta ceļš
- Pašvaldības ceļš
- Cits ceļš
- Dzelzceļa stacija
- Dzelzceļa līnija “Krustpils – Rēzekne II”
- Pašvaldības pārziņā esošs tilts
- Autobusa pieturvieta

Rikavas pagasts
Babrovka
Kantinieku pagasts
Viļānu pagasts
Laurovka
Komuļēni
Subinaite
Kazradži
Krupeli
Leimaņēkas
Bondarovka
ULJANOVA
Rubki
Gumiški
Sokolku pagasts
Gumiška
Laksi
Apari
Vorkaļi
Mortiški
Buduļi
Maz Markovka
Mazās Ivaškas
Kalniņi
Cerkovka
Kantinieku pagasts
Audriņu pagasts
SAKSTAGALS
Sakstagals
Ozolmuižas pagasts
Garanči
Jaunsloboda
Kolnā Sloboda
Lejas Sloboda
Jaunā Sloboda
Azara Bodzi
Dzerkeļi
CISKĀDI
Ciskāni
Viļoļi
Balbāši
Silmalas pagasts
Sokolku pagasts
Kukuļi
Alhovka
Keldāni
Kauliņe
Makari
Ozolmuižas pagasts
Silmalas pagasts
Ozolaines pagasts

Map data © OpenStreetMap contributors, Microsoft, Facebook, Google, Esri Community Maps contributors, Map layer by Esri

Transporta infrastruktūra Sakstagala pagasta Ciskādu ciemā



Transporta infrastruktūra Sakstagala pagasta Sakstagala ciemā

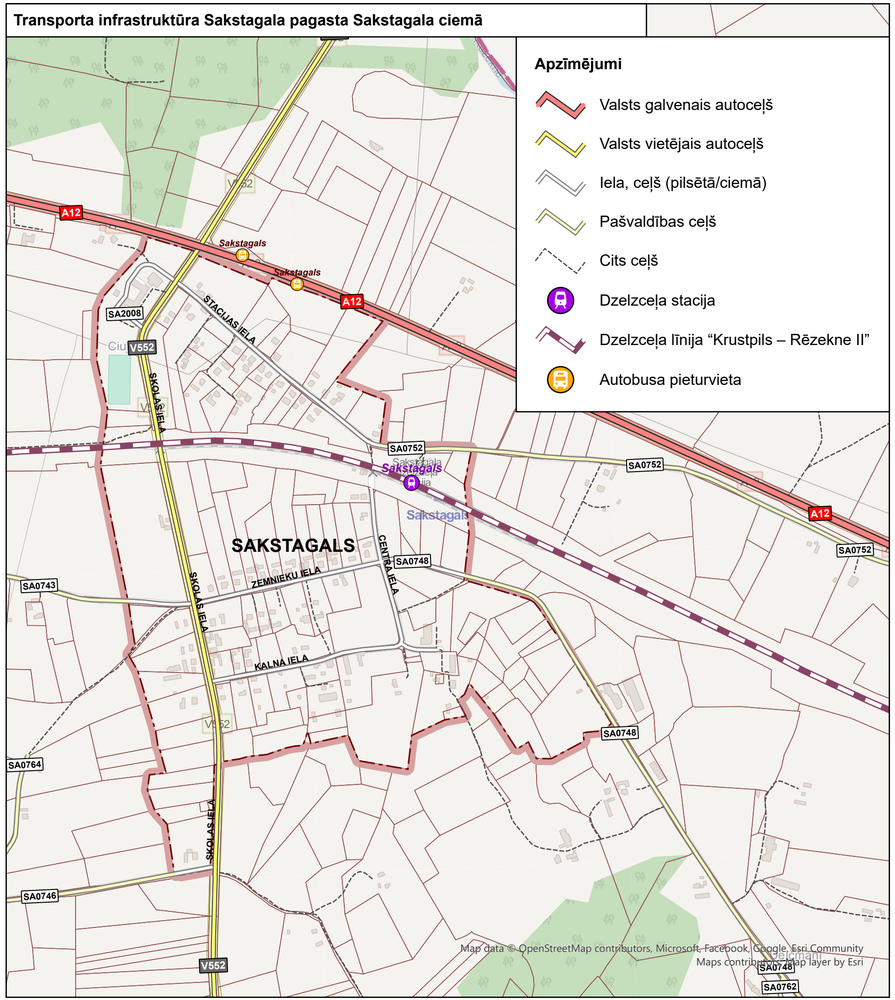

Transporta infrastruktūra Sakstagala pagasta Uļjanovas ciemā

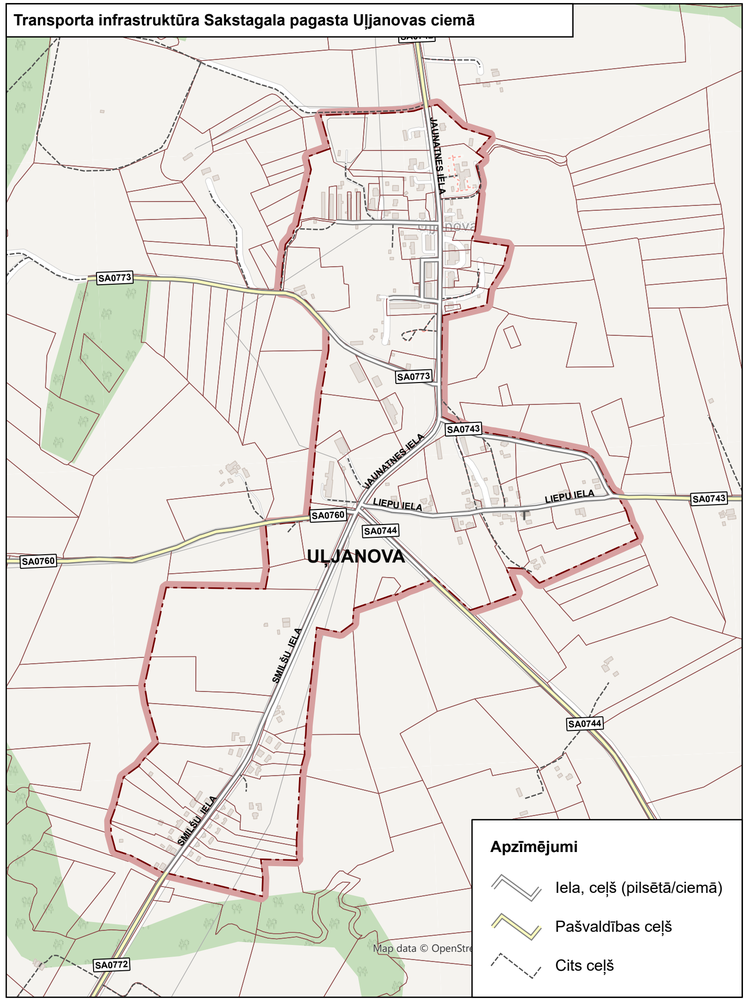

Ceļu un ielu kategorijas Sakstagala pagasta Ciskādu ciemā

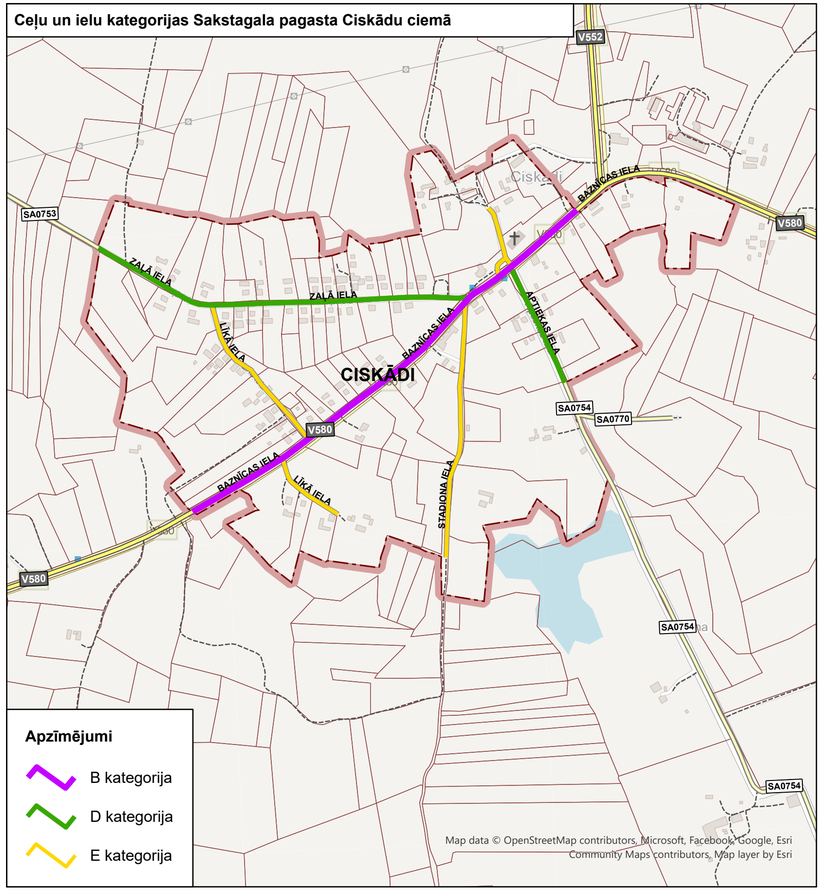

Ceļu un ielu kategorijas Sakstagala pagasta Sakstagala ciemā

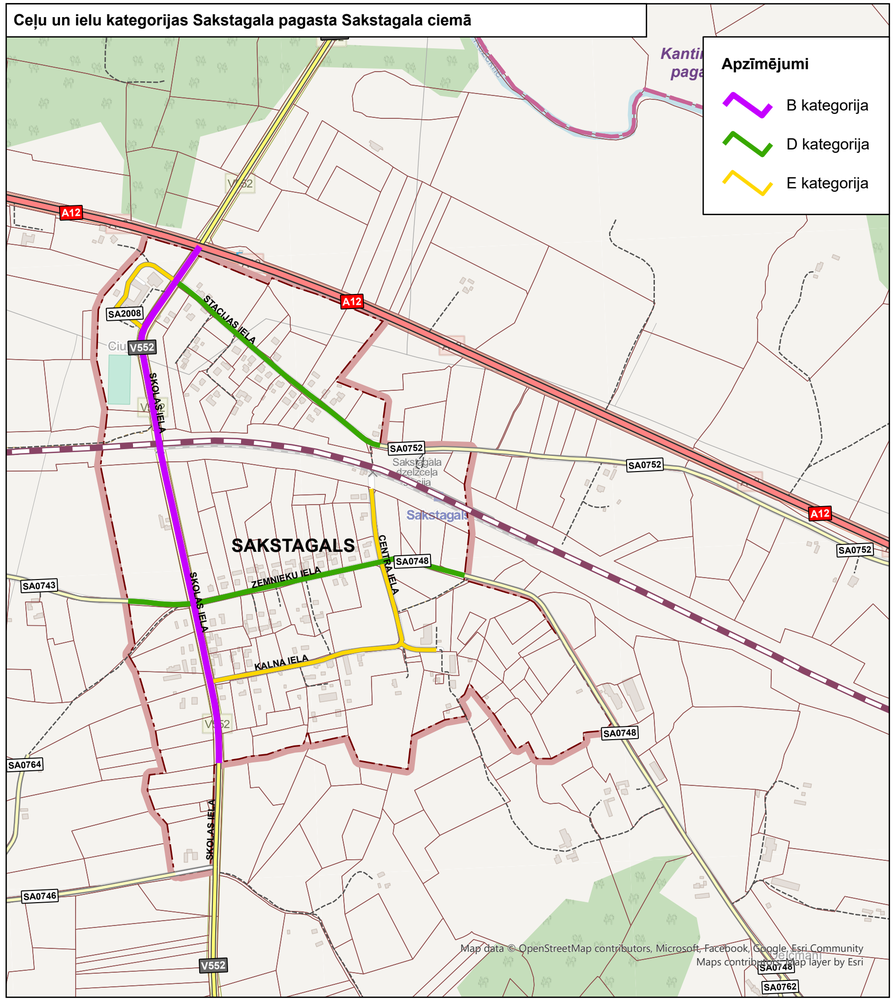

Ceļu un ielu kategorijas Sakstagala pagasta Uļjanovas ciemā

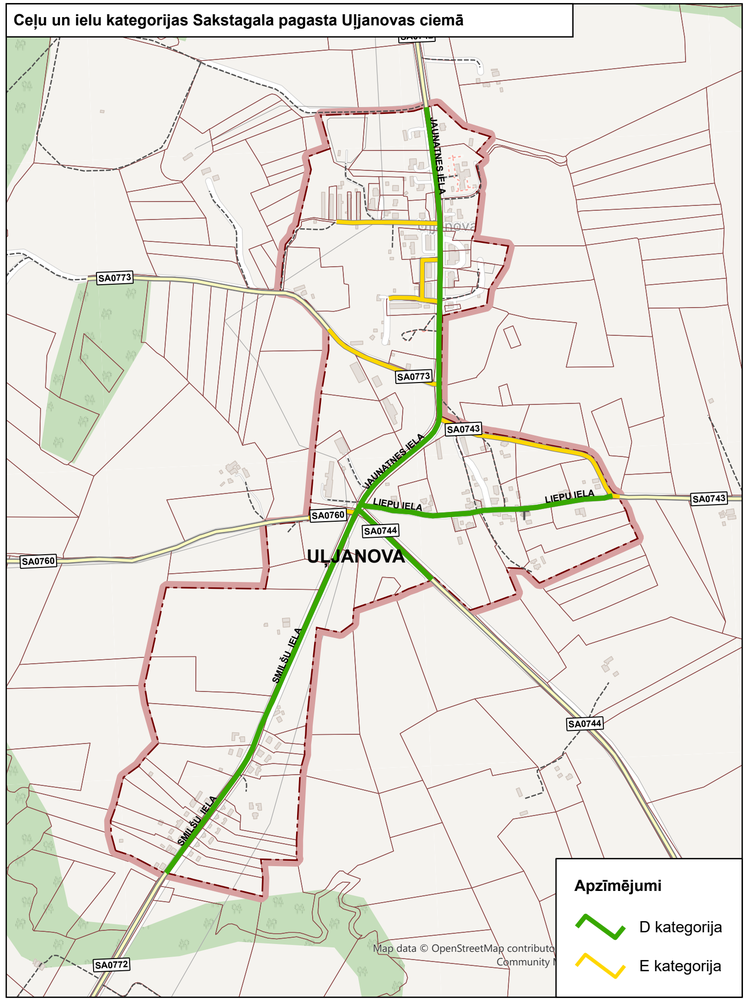

17.24. pielikums. SILMALAS PAGASTS

Valsts autoceļu saraksts, kas šķērso Silmalas pagastu, to aizsargjoslas un sarkanās līnijas apdzīvotajās vietās

Nr. p. k.	Autoceļa numurs un nosaukums	Ceļu zemes nodalījuma joslas minimālais platums no autoceļa ass uz katru pusi	Aizsargjoslas platums ārpus apdzīvotās vietas	Apdzīvotā vieta (ciems/ pilsēta)	Ielas (autoceļa) nosaukums apdzīvotajā vietā	Ielas/ autoceļa kategorija apdzīvotajā vietā	Attālums no ceļa zemes nodalījuma joslas līdz sarkanajai līnijai
1.	P59 (Viļāni – Ružina – Malta)	11 m	60 m	Gornica	Saules iela	B	10 m
				Tiskādi	Viļānu iela	B	10 m / atsevišķās vietās līdz esošajai apbūvei
				Vecružina	Ezera iela	B	5 m / atsevišķās vietās līdz esošajai apbūvei
2.	V553 (Tiskādi – Kruki – Riebiņi)	9,5 m	30 m	Kruki	Miera iela	B	3 m
					Viļānu iela		
				Tiskādi	Zemnieku iela	B	3 m
3.	V570 (Malta – Silajāņi)	9,5 m	30 m	–	–	–	–
4.	V572 (Murāni – Mortišķi – Denelišķi)	9,5 m	30 m	–	–	–	–
5.	V580 (Rēzekne – Ciskādi – Ružina)	9,5 m	30 m	Tiskādi	Rēzeknes iela	B	10 m / atsevišķās vietās līdz esošajai apbūvei
6.	V582 (Silmala – Kruki)	9,5 m	30 m	Kruki	Miera iela	B	10 m / atsevišķās vietās līdz esošajai apbūvei
7.	V583 (Silmala – Prezma – Pušbori)	9,5 m	30 m	Prezma	Miera iela	B	10 m / atsevišķās vietās līdz esošajai apbūvei
8.	V584 (Silmala – Štikāni – Saveļi)	9,5 m	30 m	Rogoviki-Štikāni	Preiļu iela	B	3 m / atsevišķās vietās līdz esošajai apbūvei
9.	V598 (Zabolotje – Maltas Trūpi)	9,5 m	30 m	–	–	–	–

Silmalas pagasta ceļu saraksts, aizsargjoslas, sarkanās līnijas un kategorijas apdzīvotajās vietās

Nr. p. k.	Ceļa identifikatora numurs LVC reģistrā	Ceļa numurs teritorijas plānojuma grafiskajā daļā	Ceļa nosaukums	Aizsargjoslas platums ārpus apdzīvotās vietas	Apdzīvotā vieta (ciems/ pilsēta)	Ielas/ ceļa kategorija apdzīvotajā vietā	Sarkanās līnijas platums apdzīvotajā vietā
1.	A100436200782	SI0782	Vecružina – Denelišķi	30 m	Vecružina	–	5 m no ceļa nodalījuma joslas

Nr. p. k.	Ceļa identifikatora numurs LVC reģistrā	Ceļa numurs teritorijas plānojuma grafiskajā daļā	Ceļa nosaukums	Aizsargjoslas platums ārpus apdzīvotās vietas	Apdzīvotā vieta (ciems/ pilsēta)	Ielas/ ceļa kategorija apdzīvotajā vietā	Sarkanās līnijas platums apdzīvotajā vietā
2.	A100436200783	SI0783	Vecružina – Kurteņi	30 m	Vecružina	–	2 – 4 m no ceļa nodalījuma joslas
3.	A100436200784	SI0784	Prezma – Loši	30 m	–	–	–
4.	A100436200785	SI0785	Zemski – Prezma	30 m	–	–	–
5.	A100436200786	SI0786	Kruki – Zabolotje	30 m	Kruki	–	6 – 7 m no ceļa nodalījuma joslas
6.	A100436200787	SI0787	Jaunružina – Karjers	30 m	Vecružina	E	12 m
7.	A100436200788	SI0788	Ostrovski – Kozlovka – Čulki	30 m	–	–	–
8.	A100436200789	SI0789	Hatku ciems	30 m	–	–	–
9.	C100436200790	SI0790	Groverišķi – Beloglazovka	30 m	–	–	–
10.	A100436200791	SI0791	Zuji – Borisovka – Feklistovka – Hatki	30 m	–	–	–
11.	A100436200792	SI0792	Beloglazovka – Sprinda	30 m	–	–	–
12.	C100436200793	SI0793	Gasuļi – Čači	30 m	–	–	–
13.	A100436200795	SI0795	Hatki – Pustinka	30 m	–	–	–
14.	A100436200796	SI0796	Pustinka – Paramonovka – Tiskādi	30 m	–	–	–
15.	A100436200797	SI0797	Zaikova – Karnopole	30 m	–	–	–
16.	A100436200798	SI0798	Hatki – Bodrovka 1 – Pustinka	30 m	–	–	–
17.	A100436200799	SI0799	Hatki – Bodrovka 2 – Meža Gasuļi	30 m	–	–	–
18.	A100436200800	SI0800	Belobabina – Krasutina – Mežajuri – Štikāni	30 m	–	–	–
19.	A100436200801	SI0801	Zahariha – Zakutajevka	30 m	–	–	–
20.	A100436200802	SI0802	Trūpu Zamoži – Bodrovka	30 m	–	–	–
21.	A100436200803	SI0803	V598 – Trūpu zamožu kapi	30 m	–	–	–
22.	A100436200805	SI0805	Prezma – Lisovski	30 m	–	–	–
23.	C100436200806	SI0806	Groverišķi – Jakušķi	30 m	–	–	–
24.	C100436200807	SI0807	Tiskādi – Groverišķi	30 m	Tiskādi	E	8 m
25.	B100436200808	SI0808	Denelišķi – kapi	30 m	–	–	–
26.	C100436200809	SI0809	Gasuļi – Sprindas kapi	30 m	–	–	–
27.	A100436200810	SI0810	Pustinkas ciems	30 m	–	–	–
28.	C100436200813	SI0813	Sprinda – Čači	30 m	–	–	–

Nr. p. k.	Ceļa identifikatora numurs LVC reģistrā	Ceļa numurs teritorijas plānojuma grafiskajā daļā	Ceļa nosaukums	Aizsargjoslas platums ārpus apdzīvotās vietas	Apdzīvotā vieta (ciems/ pilsēta)	Ielas/ ceļa kategorija apdzīvotajā vietā	Sarkanās līnijas platums apdzīvotajā vietā
29.	C100436200814	SI0814	Patrejevka – Patrejevkas kapi	30 m	–	–	–
30.	A100436200815	SI0815	Kruki – Hatki	30 m	–	–	–
31.	A100436200816	SI0816	Zuji – Zabalotje	30 m	–	–	–
32.	A100436200817	SI0817	Tiskādi – Kondratjeva	30 m	–	–	–
33.	A100436200818	SI0818	Vecružina – Tarakanovka	30 m	Vecružina	E	15 m
34.	C100436200820	SI0820	Māmuļnieki – Zemski	30 m	–	–	–
35.	A100436200821	SI0821	Antonopole – Gušči	30 m	–	–	–
36.	A100436200822	SI0822	Tuču ciems	30 m	–	–	–
37.	A100436200823	SI0823	Rogoviki – Barzovka	30 m	Rogoviki-Štikāni	–	1 – 2 m no ceļa nodalījuma joslas
38.	B100436200824	SI0824	Štikānu kapi – Štikāni – Borisovka	30 m	–	–	–
39.	A100436200825	SI0825	Zaharihas ciems	30 m	–	–	–
40.	A100436200826	SI0826	Štikāni – Indričāni	30 m	Rogoviki-Štikāni	E	15 m
41.	B100436200827	SI0827	Tiskādu kapi	30 m	–	–	–
42.	B100436200828	SI0828	Daņilovkas kapi	30 m	–	–	–
43.	B100436200829	SI0829	Silmalas kapi	30 m	–	–	–
44.	B100436200830	SI0830	Baļucku kapi	30 m	–	–	–
45.	A100436200831	SI0831	Uz Zabalotjes kapiem	30 m	–	–	–
46.	A100436200832	SI0832	Ružinas kapi	30 m	Vecružina	E	8 m
47.	C100436200833	SI0833	Rogoviki – Barzovkas kapi	30 m	–	–	–
48.	C100436200834	SI0834	Sprinda – Pikstuļu kapi	30 m	–	–	–
49.	A100436200835	SI0835	Teiruma Pīgožņi – stacija Malta	30 m	–	–	–
50.	D100436201160	–	Ganību iela	–	Gornica	E	10 m
51.	D100436201162	–	Meža iela	–	Gornica	E	8 m
52.	D100436201161	–	Skolas iela	–	Gornica	E	10 – 12 m
53.	D100436201163	–	Upmalas iela	–	Gornica	E	8 m
54.	D100436201164	–	Aleksandra Kurašova iela	–	Kruki	E	15 m
55.	D100436201165	–	Bērzu iela	–	Kruki	E	10 m
56.	D100436201166	–	Jaunā iela	–	Kruki	E	10 m
57.	D100436201167	–	Lauku iela	–	Kruki	D	14 m
58.	D100436201168	–	Strādnieku iela	–	Kruki	D	15 m

Nr. p. k.	Ceļa identifikatora numurs LVC reģistrā	Ceļa numurs teritorijas plānojuma grafiskajā daļā	Ceļa nosaukums	Aizsargjoslas platums ārpus apdzīvotās vietas	Apdzīvotā vieta (ciems/ pilsēta)	Ielas/ ceļa kategorija apdzīvotajā vietā	Sarkanās līnijas platums apdzīvotajā vietā
59.	D100436201169	–	Ziedu iela	–	Kruki	E	12 m
60.	D100436201170	–	Viļānu iela	–	Kruki	E	15 m
61.	D100436201171	–	Baznīcas iela	–	Prezma	E	15 m
62.	D100436201172	–	Dzirnavu iela	30 m	Prezma	E	9 m
63.	D100436201173	–	Bišu iela	–	Rogoviki-Štikāni	D	12 m
64.	D100436201174	–	Dārzu iela	–	Rogoviki-Štikāni	D	16 m
65.	D100436201175	–	Dīķu iela	–	Rogoviki-Štikāni	D	15 m
66.	D100436201176	–	Jaunā iela	–	Rogoviki-Štikāni	E	10 m
67.	D100436201177	–	Pļavu iela	–	Rogoviki-Štikāni	E	10 m
68.	D100436201178	–	Meža iela	–	Rogoviki-Štikāni	E	10 m
69.	D100436201179	–	Bērzu iela	–	Tiskādi	D	15 m
70.	D100436201180	–	Mednieku iela	–	Tiskādi	E	12 m
71.	D100436201181	–	Ezermalas iela	–	VecružIna	E	15 m
72.	D100436201182	–	Jaunatnes iela	–	VecružIna	D	19 m
73.	D100436201183	–	Kalnu iela	–	VecružIna	E	12 m
74.	D100436201184	–	Lakstīgalu iela	–	VecružIna	E	10 m
75.	D100436201185	–	Ābeļu iela	–	VecružIna	E	12 m
76.	D100436201186	–	Ošu iela	–	VecružIna	D	19 m
77.	D100436201187	–	Parka iela	–	VecružIna	E	10 m
78.	–	SI2009	Bodrovka – Hatku ciems	30 m	–	–	–
79.	–	SI2010	Karnopole – Meža Pīgožņi	30 m	–	–	–
80.	–	SI2011	Zabalotjes ciems	30 m	–	–	–

Transporta infrastruktūra Silmalas pagastā

Apzīmējumi

- Valsts reģionālais autoceļš
- Valsts vietējais autoceļš
- Iela, ceļš (pilsētā/ciemā)
- Komersanta ceļš
- Pašvaldības ceļš
- Cits ceļš
- Dzelzceļa stacija
- Dzelzceļa līnija “Rēzekne I – Daugavpils”
- Pašvaldības pārziņā esošs tilts
- Autobusa pieturvieta

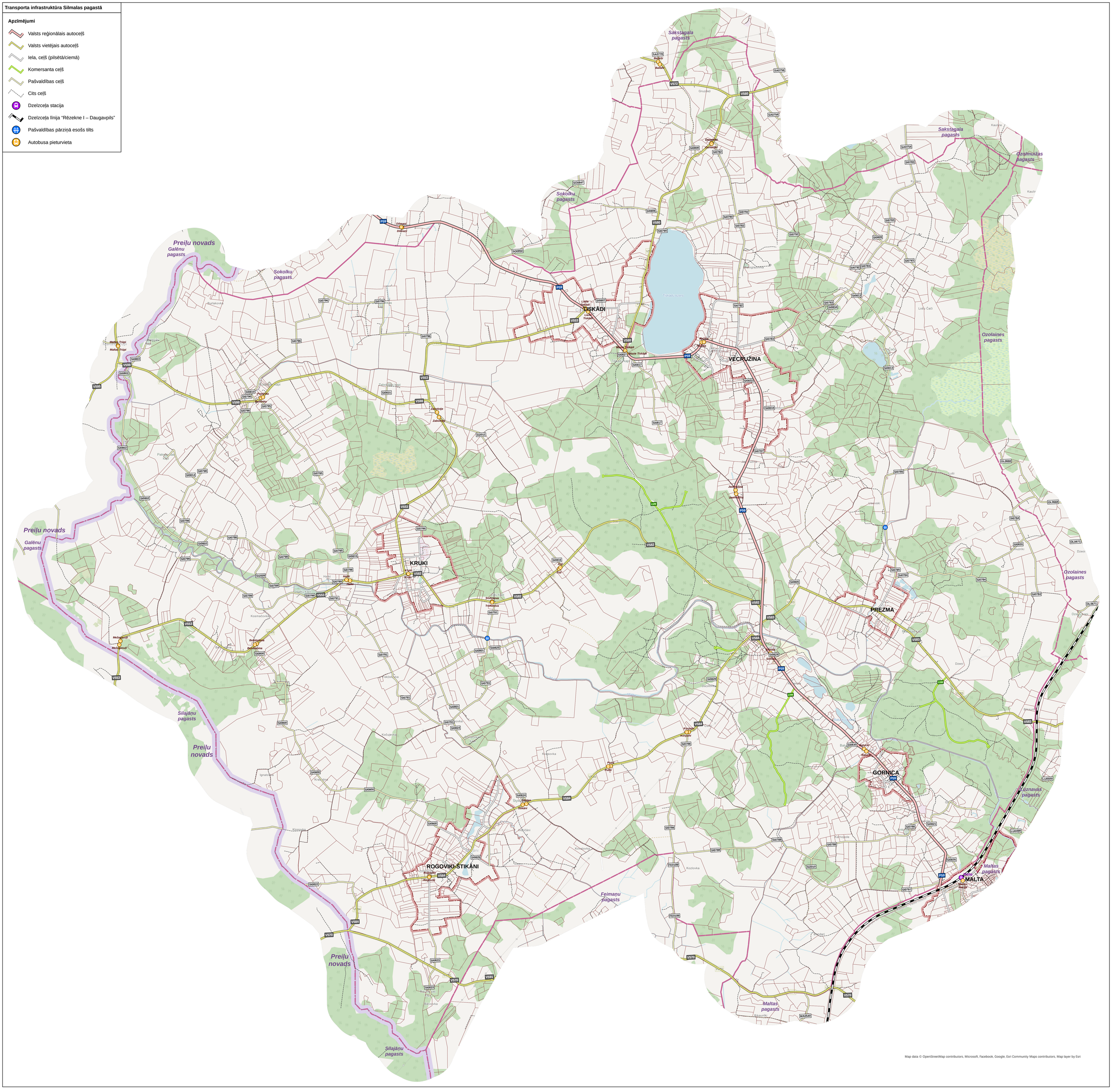
Sakstagala pagasts
Ozolmuižas pagasts
Ozolaines pagasts
Sokolku pagasts
Preiļu novads
Galēnu pagasts
Silajāņu pagasts
Feimaņu pagasts
Līksnas pagasts
Maltas pagasts
TISKĀDI
VECRUŽINA
KRUKI
PREZMA
GORNICA
ROGOVIKI-STIKĀNI
MALTA
Tiskādu ezers
Dīdaņi
Dīdaņi
Liela Tiskāde
Liela Tiskāde
Rāznas
Rāznas
Jaunkrūzes
Jaunkrūzes
Trofimova
Trofimova
Beibobalina
Beibobalina
Mežāgasuļi
Mežāgasuļi
Rogovki
Rogovki
Korņuhi
Korņuhi
Pudži
Pudži
Zaborože
Zaborože
Putnīška
Putnīška
Halki
Halki
Zoļi
Zoļi
Sīkāru
Sīkāru
Matkas Trīņi
Matkas Trīņi
Maļeje Tiskāde
Maļeje Tiskāde
Kalnāja
Kalnāja
Kalnāja Tiskāde
Kalnāja Tiskāde
Dancīši
Dancīši
Kalniņi
Kalniņi
Kaulīņi
Kaulīņi
Gruzdeļi
Gruzdeļi
Burlakovka
Burlakovka
Kosmačovka
Kosmačovka
Ignatovka
Ignatovka
Kločujevka
Kločujevka
Klopovka
Klopovka
Kozlovka
Kozlovka
Krasovka
Krasovka
Barzovka
Barzovka
Bikaunīki
Bikaunīki
Loki
Loki
Dzeni
Dzeni
Lāči
Lāči
Lodu Čači
Lodu Čači
Kalniņi
Kalniņi
Kaulīņi
Kaulīņi
Kalnmalāzovka
Kalnmalāzovka
Kalnmalāzovka

Transporta infrastruktūra Silmalas pagasta Rogoviku-Štikānu ciemā



Transporta infrastruktūra Silmalas pagasta Gornicas ciemā



Transporta infrastruktūra Silmalas pagasta Kruku ciemā

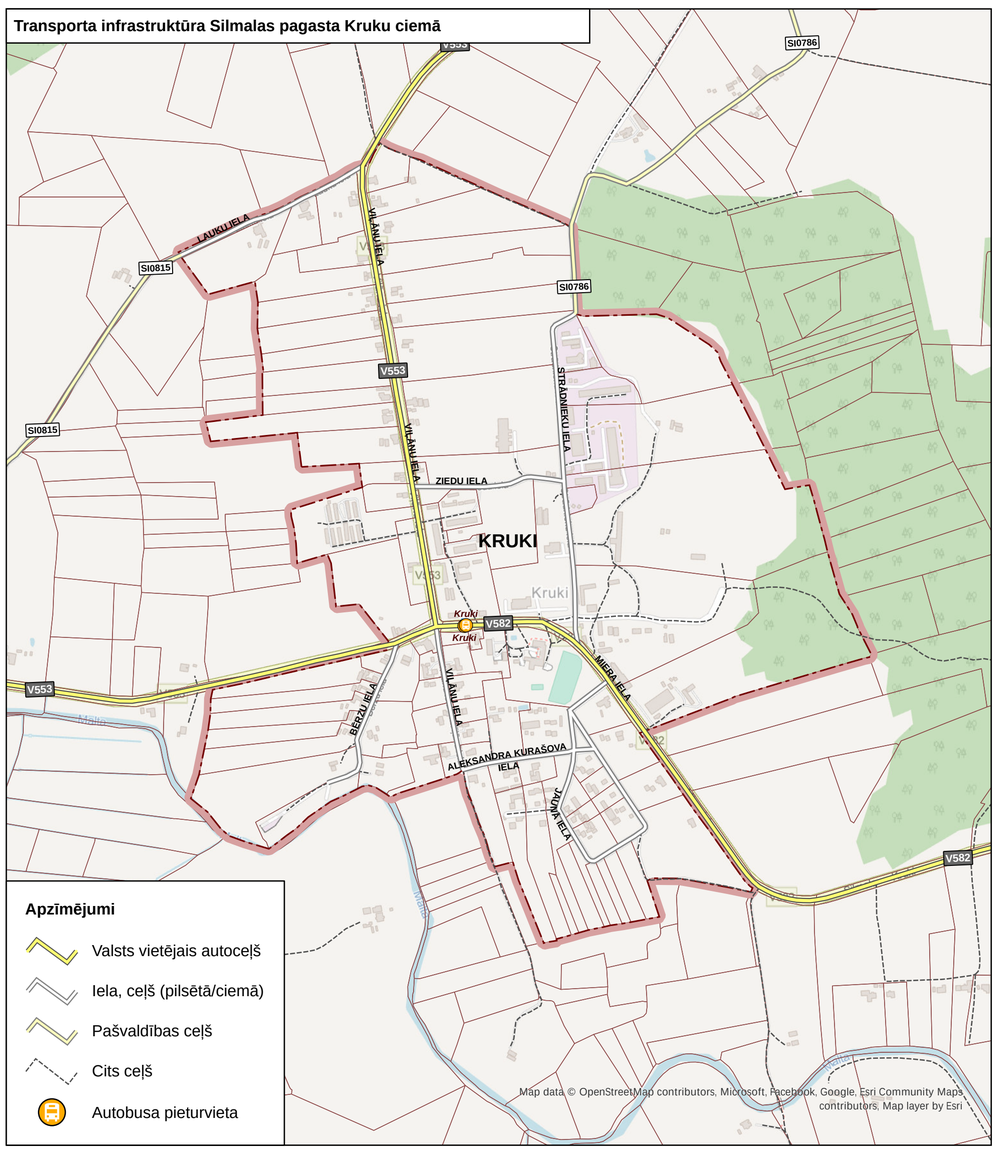

Transporta infrastruktūra Silmalas pagasta Tiskādu ciemā



Transporta infrastruktūra Silmalas pagasta Prezmas ciemā

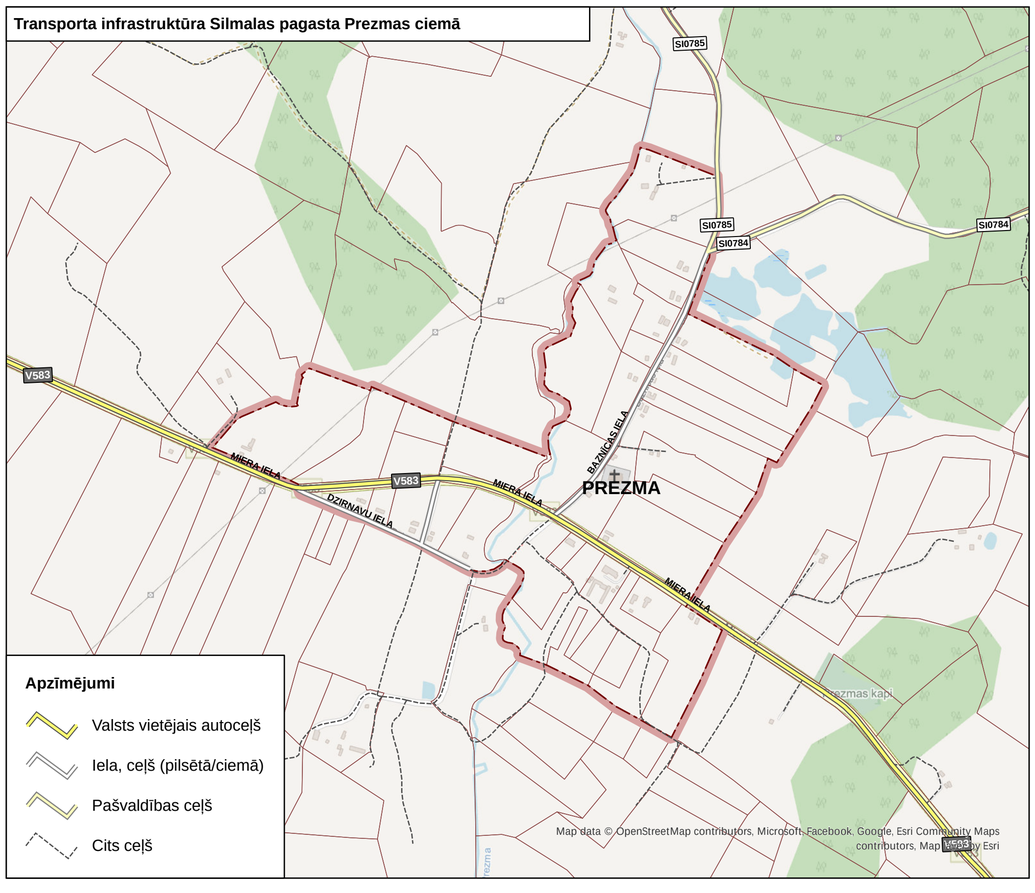

Ceļu un ielu kategorijas Silmalas pagasta Rogoviku-Štikānu ciemā

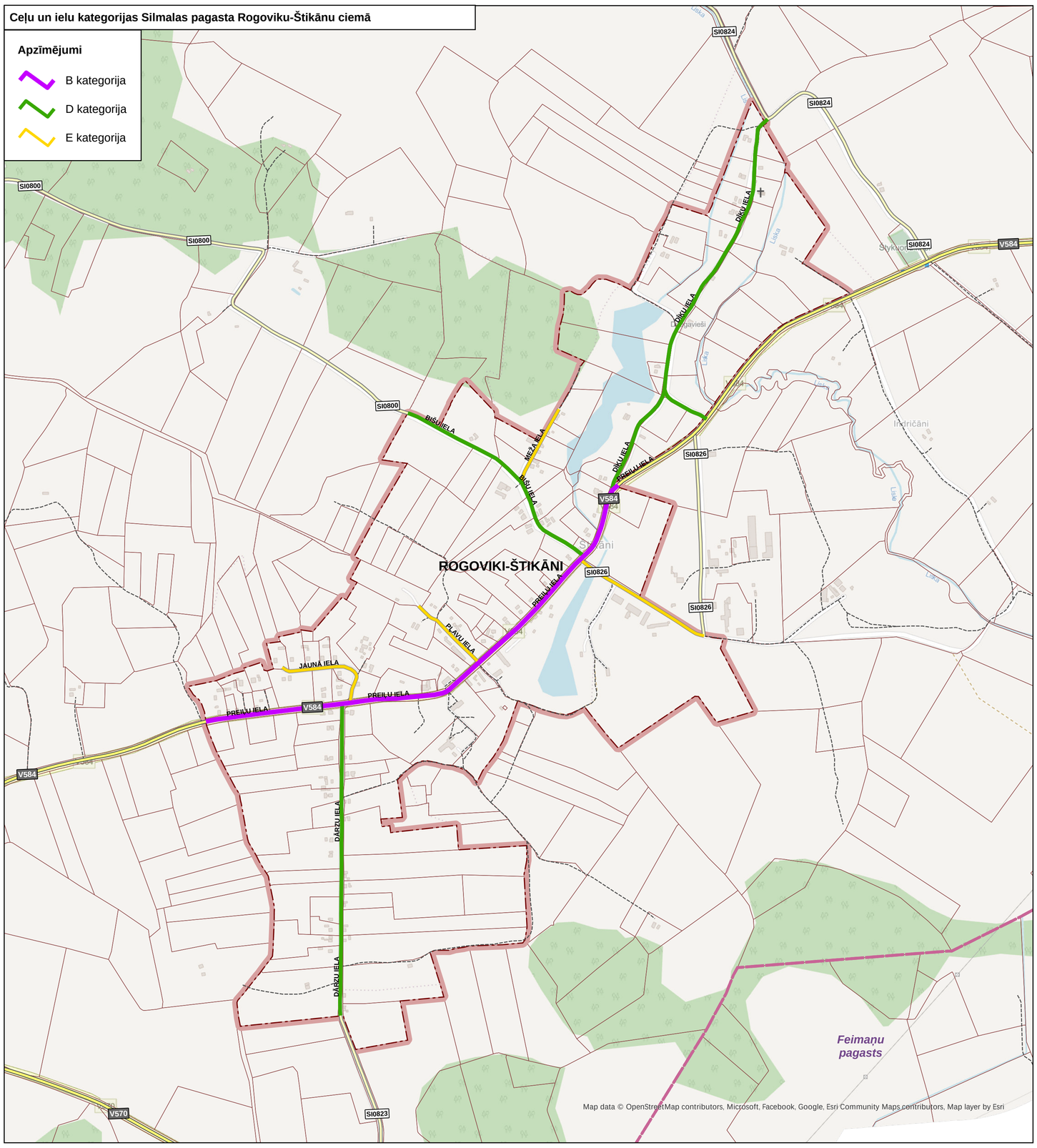

Ceļu un ielu kategorijas Silmalas pagasta Gornicas ciemā

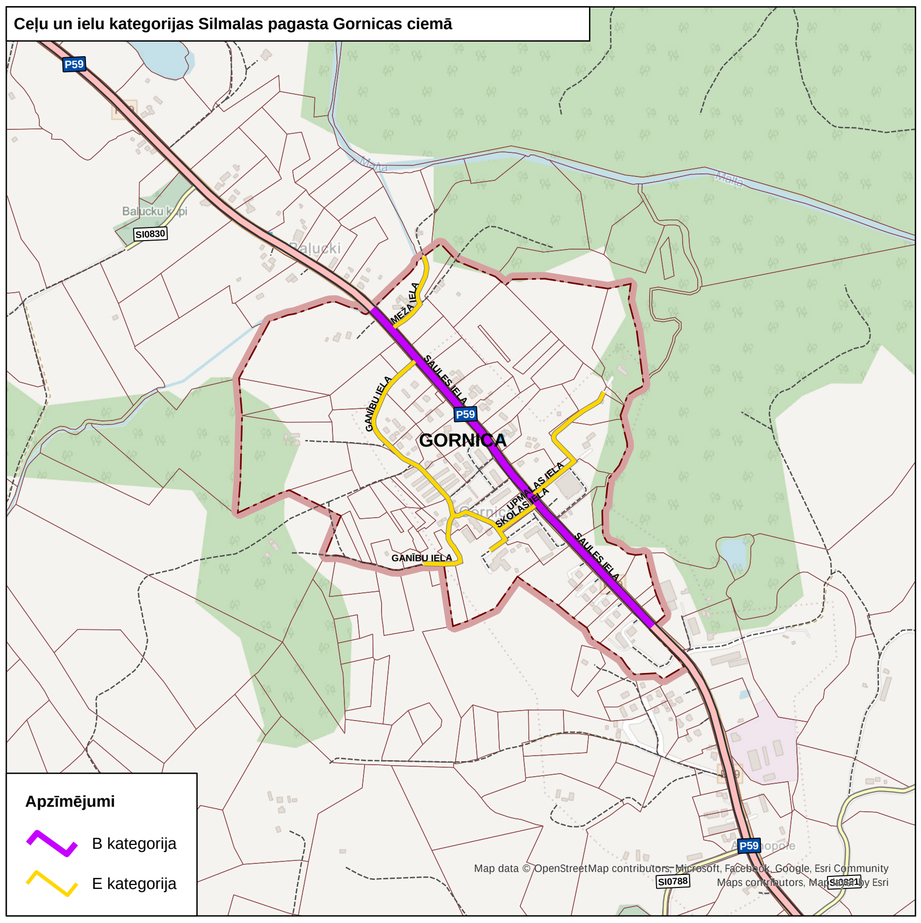

Ceļu un ielu kategorijas Silmalas pagasta Kruku ciemā

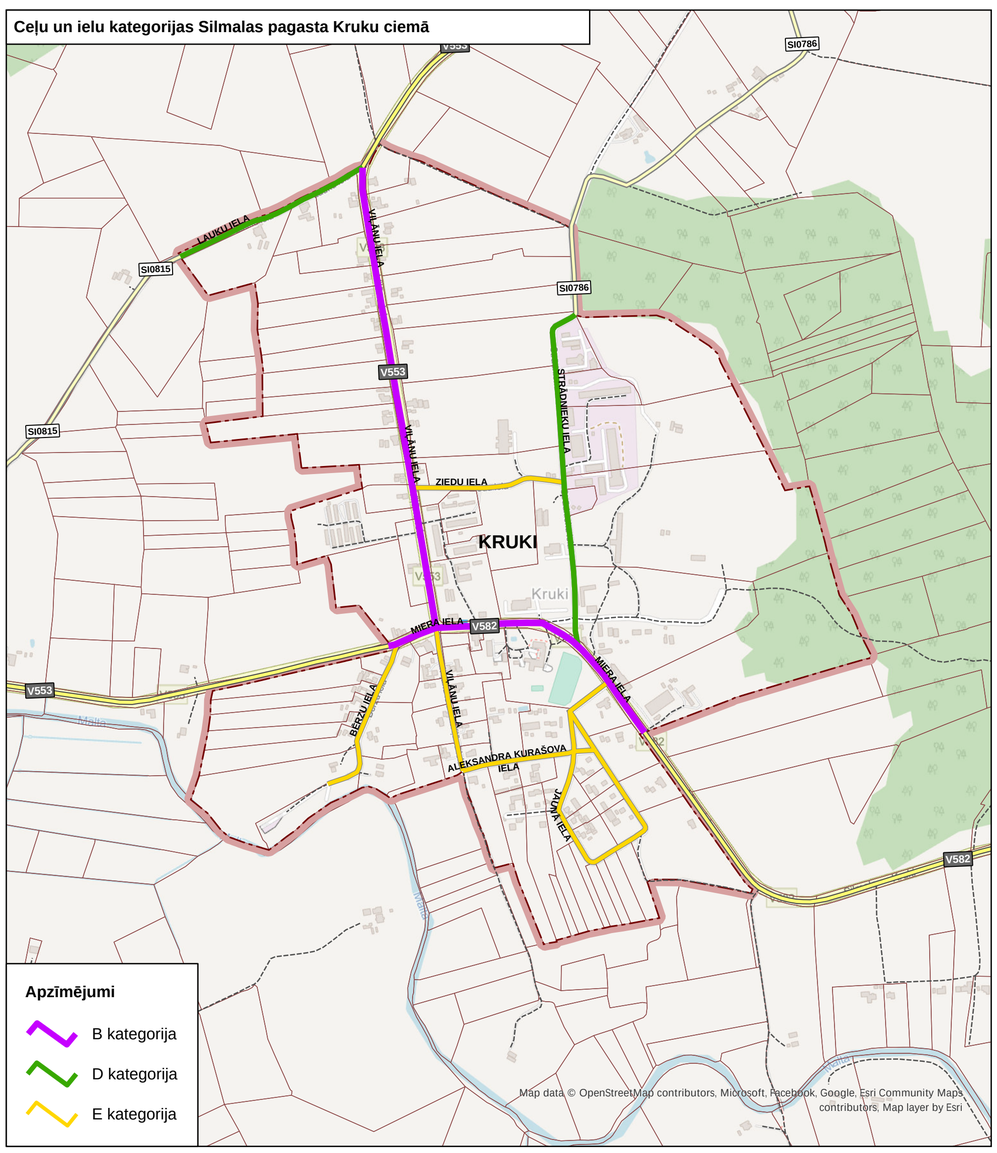

Ceļu un ielu kategorijas Silmalas pagasta Tiskādu ciemā

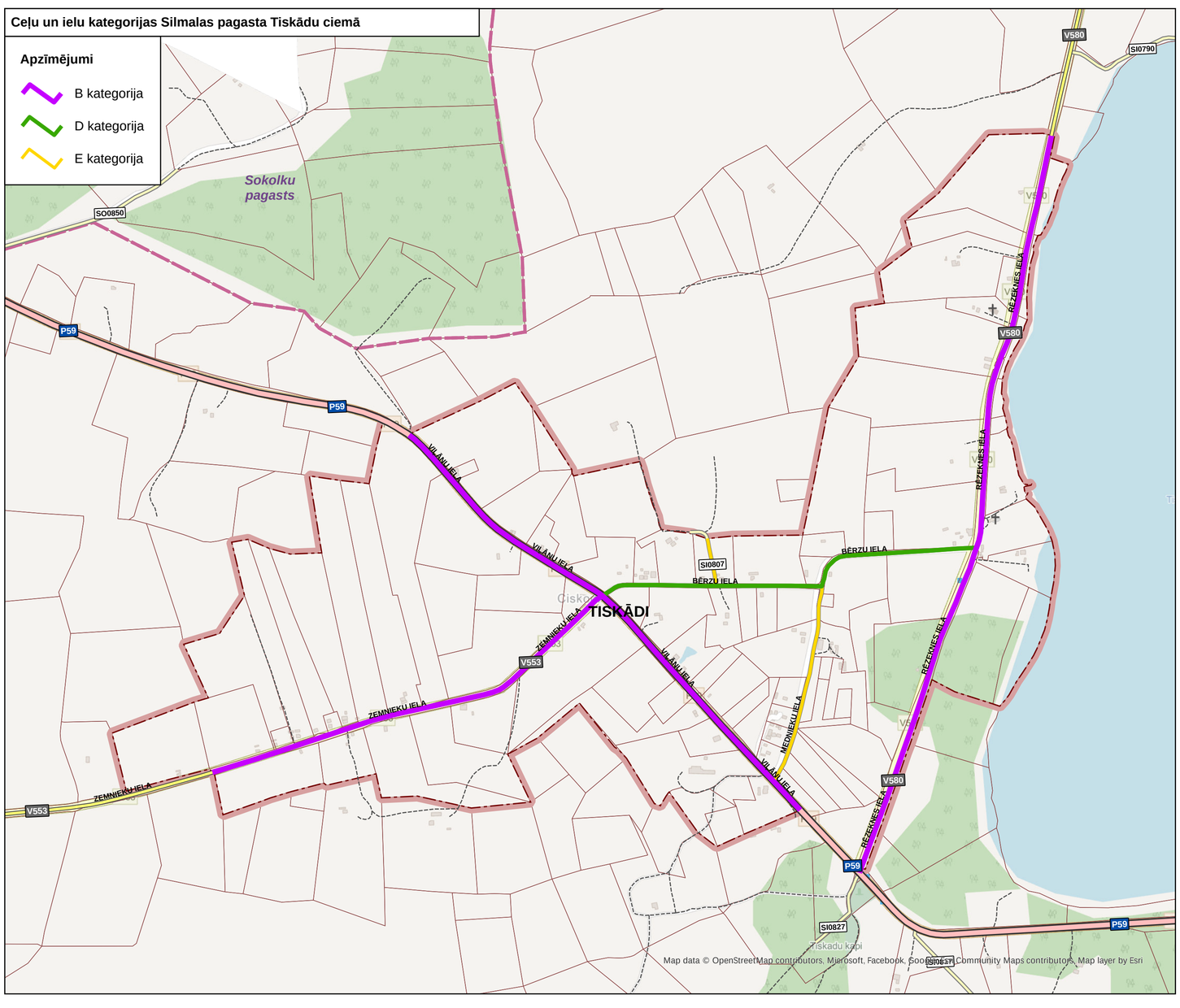

Ceļu un ielu kategorijas Silmalas pagasta Prezmas ciemā

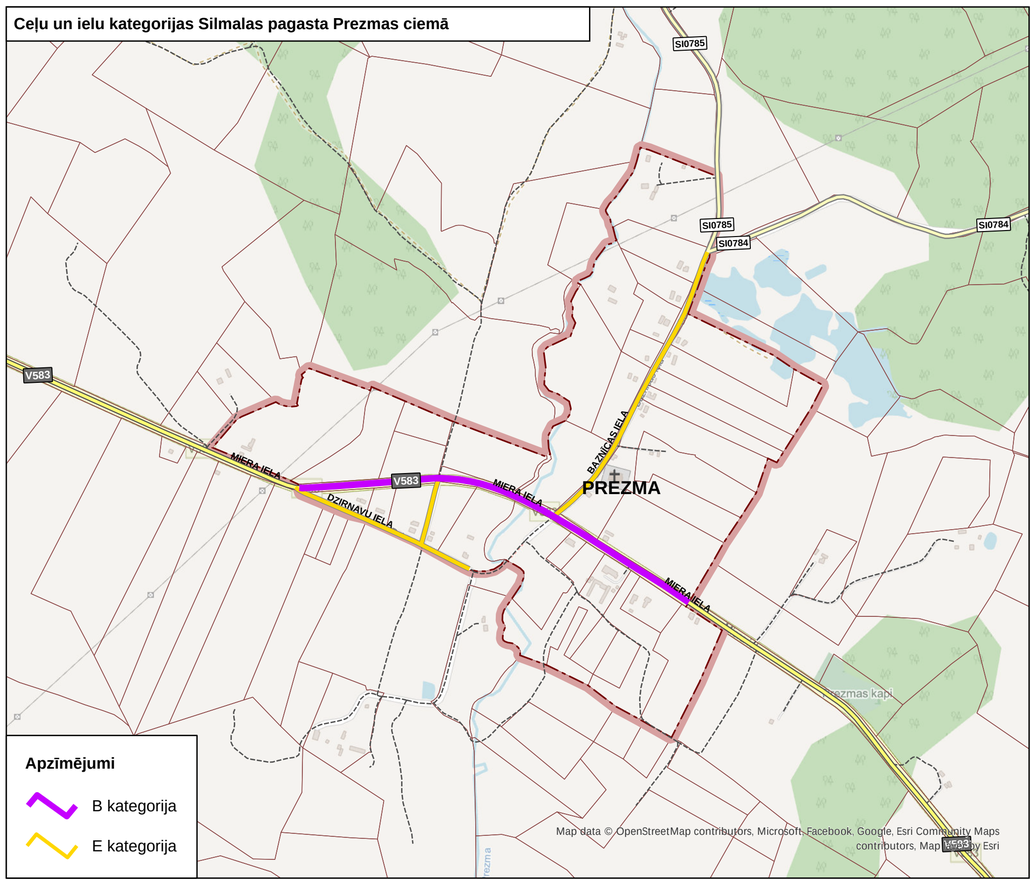

17.25. pielikums. SOKOLKU PAGASTS

Valsts autoceļu saraksts, kas šķērso Sokolku pagastu, to aizsargjoslas un sarkanās līnijas apdzīvotajās vietās

Nr. p. k.	Autoceļa numurs un nosaukums	Ceļu zemes nodalījuma joslas minimālais platums no autoceļa ass uz katru pusi	Aizsargjoslas platums ārpus apdzīvotās vietas	Apdzīvotā vieta (ciems/ pilsēta)	Ielas (autoceļa) nosaukums apdzīvotajā vietā	Ielas/ autoceļa kategorija apdzīvotajā vietā	Attālums no ceļa zemes nodalījuma joslas līdz sarkanajai līnijai
1.	P59 (Viļāni – Ružina – Malta)	11 m	60 m	–	–	–	–
2.	V572 (Murāni – Mortišķi – Denelišķi)	9,5 m	30 m	Strupļi	–	–	20 m
3.	V594 (Viļāni – Guriliški – Mortišķi)	9,5 m	30 m	–	–	–	–

Sokolku pagasta ceļu saraksts, aizsargjoslas, sarkanās līnijas un kategorijas apdzīvotajās vietās

Nr. p. k.	Ceļa identifikatora numurs LVC reģistrā	Ceļa numurs teritorijas plānojuma grafiskajā daļā	Ceļa nosaukums	Aizsargjoslas platums ārpus apdzīvotās vietas	Apdzīvotā vieta (ciems/ pilsēta)	Ielas/ ceļa kategorija apdzīvotajā vietā	Sarkanās līnijas platums apdzīvotajā vietā
1.	A100436300836	SO0836	Strupļi pa centru	–	Strupļi	D, E	15 m
2.	A100436300837	SO0837	Ustroņi (pa centru)	30 m	–	–	–
3.	A100436300838	SO0838	Strupļi (gar Gaveiku)	30 m	Strupļi	D	12 m
4.	B100436300839	SO0839	Mežkokti – Taukuļi – Strupļi	30 m	Strupļi	D	16 – 19 m
5.	B100436300840	SO0840	Taukuļi – Antoņiški	30 m	–	–	–
6.	B100436300841	SO0841	Sokolki – Zvīdriņi – Jugermani	30 m	–	–	–
7.	B100436300842	SO0842	Pa Mežkoktiem	30 m	–	–	–
8.	B100436300843	SO0843	Antoņiški – Rogoviki – komplekss	30 m	–	–	–
9.	B100436300844	SO0844	Bokāni – Zvīdriņi	30 m	–	–	–
10.	B100436300845	SO0845	Skudnovka – Zavarujevka	30 m	–	–	–
11.	B100436300846	SO0846	Skudnovka – Zvīdriņi	30 m	–	–	–
12.	B100436300847	SO0847	Jugermani – Mortiški	30 m	–	–	–
13.	B100436300848	SO0848	Sokolki – Zvīdriņi	30 m	–	–	–
14.	C100436300849	SO0849	Mežkokti – Mukuļi	30 m	–	–	–
15.	C100436300850	SO0850	Jakuški – Dilmaņi	30 m	–	–	–
16.	C100436300851	SO0851	Tumuški (pie Fedina)	30 m	–	–	–

Nr. p. k.	Ceļa identifikatora numurs LVC reģistrā	Ceļa numurs teritorijas plānojuma grafiskajā daļā	Ceļa nosaukums	Aizsargjoslas platums ārpus apdzīvotās vietas	Apdzīvotā vieta (ciems/ pilsēta)	Ielas/ ceļa kategorija apdzīvotajā vietā	Sarkanās līnijas platums apdzīvotajā vietā
17.	C100436300852	SO0852	Jaunmurāni – Repši – komplekss	30 m	–	–	–
18.	C100436300853	SO0853	Bokāni	30 m	–	–	–
19.	C100436300854	SO0854	Bokānu kapi	30 m	–	–	–
20.	C100436300855	SO0855	Sokolku ferma	30 m	–	–	–
21.	C100436300856	SO0856	Skudnovkas kapi	30 m	–	–	–
22.	D100436301188	–	Ābeļu iela	–	Strupļi	E	10 – 12 m
23.	D100436301189	–	Pīlādžu iela	–	Strupļi	E	10 m
24.	D100436301190	–	Vītolu iela	–	Strupļi	E	10 m

Transporta infrastruktūra Sokolku pagastā

Apzīmējumi

- Valsts galvenais autoceļš
- Valsts reģionālais autoceļš
- Valsts vietējais autoceļš
- Iela, ceļš (pilsētā/ciemā)
- Pašvaldības ceļš
- Cits ceļš
- Dzelzceļa līnija “Krustpils – Rēzekne II”
- Pašvaldības pārziņā esošs tilts
- Autobusa pieturvieta

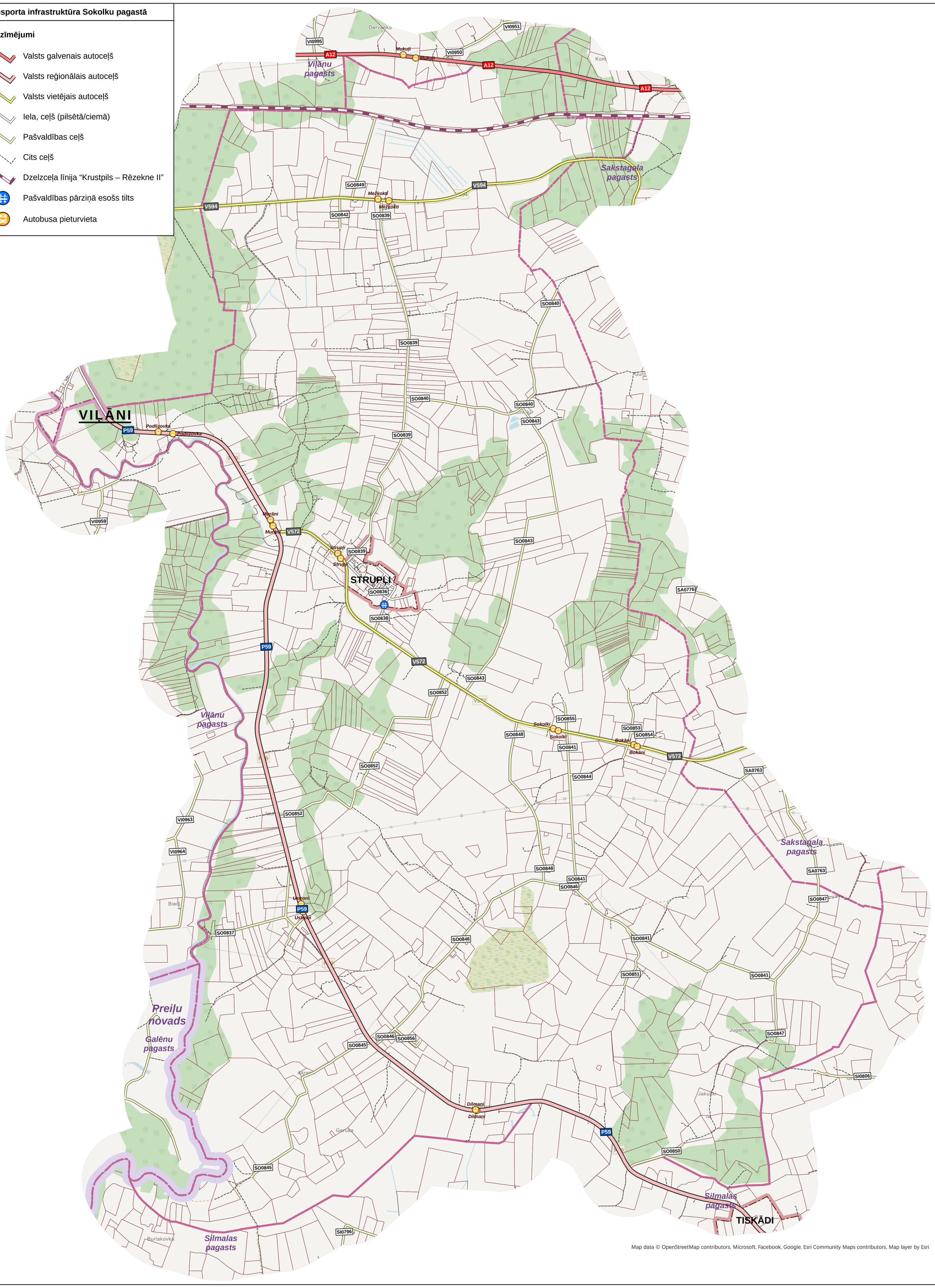

Map data © OpenStreetMap contributors, Microsoft, Facebook, Google, Esri Community Maps contributors, Map layer by Esri

Transporta infrastruktūra Sokolku pagasta Strupļu ciemā

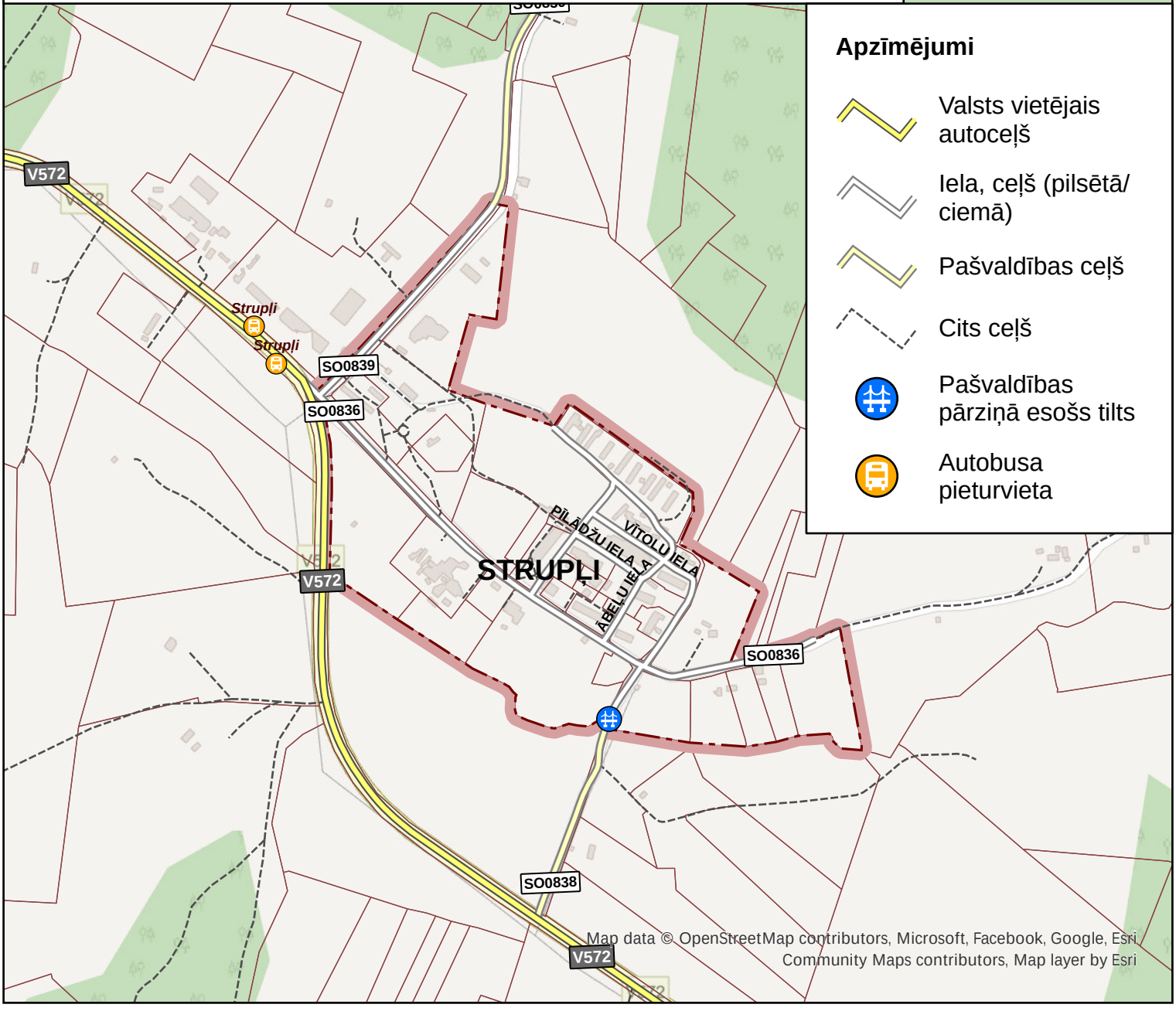

Ceļu un ielu kategorijas Sokolku pagasta Strupļu ciemā

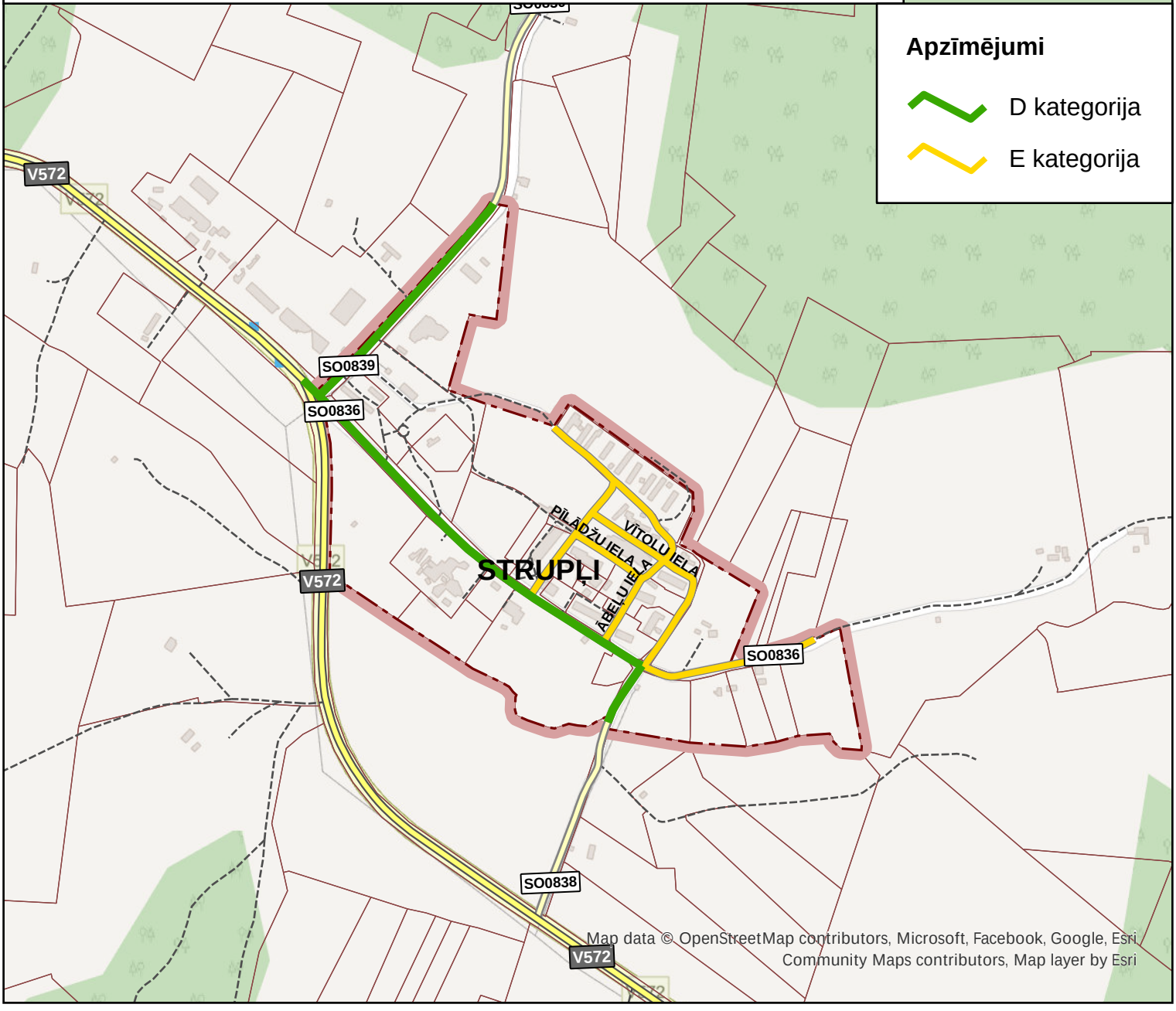

17.26. pielikums. STOĻEROVAS PAGASTS

Valsts autoceļu saraksts, kas šķērso Stoļerovas pagastu, to aizsargjoslas un sarkanās līnijas apdzīvotajās vietās

Nr. p. k.	Autoceļa numurs un nosaukums	Ceļu zemes nodalījuma joslas minimālais platums no autoceļa ass uz katru pusi	Aizsargjoslas platums ārpus apdzīvotās vietas	Apdzīvotā vieta (ciems/ pilsēta)	Ielas (autoceļa) nosaukums apdzīvotajā vietā	Ielas/ autoceļa kategorija apdzīvotajā vietā	Attālums no ceļa zemes nodalījuma joslas līdz sarkanajai līnijai
1.	V524 (Ņukši – Rosica)	9,5 m	30 m	–	–	–	–
2.	V526 (Ludza – Auziņi – Stoļerova)	9,5 m	30 m	Stoļerova	–	–	5 m
3.	V564 (Janopole – Rozuļmuiža)	9,5 m	30 m	–	–	–	–
4.	V579 (Rēzekne – Stoļerova – Kaunata)	9,5 m	30 m	Stoļerova	Rēzeknes iela	B	3 m

Stoļerovas pagasta ceļu saraksts, aizsargjoslas, sarkanās līnijas un kategorijas apdzīvotajās vietās

Nr. p. k.	Ceļa identifikatora numurs LVC reģistrā	Ceļa numurs teritorijas plānojuma grafiskajā daļā	Ceļa nosaukums	Aizsargjoslas platums ārpus apdzīvotās vietas	Apdzīvotā vieta (ciems/ pilsēta)	Ielas/ ceļa kategorija apdzīvotajā vietā	Sarkanās līnijas platums apdzīvotajā vietā
1.	A100436400857	ST0857	Zakati – Doroškeviči – Rozeļmuiža	30 m	–	–	–
2.	A100436400859	ST0859	Madalesije – Sprukti – Viši – Asāni	30 m	–	–	–
3.	A100436400860	ST0860	Rudzāti – Rikapole – Zatišje – Asāni	30 m	–	–	–
4.	A100436400861	ST0861	Stoļerova – Škiņči	30 m	–	–	–
5.	A100436400862	ST0862	Stoļerova – Poludni	30 m	–	–	–
6.	A100436400863	ST0863	V579 – Rosica	30 m	Rosica	D	15 m
7.	B100436400864	ST0864	Poludni – Kravali	30 m	–	–	–
8.	B100436400865	ST0865	Rosica – Ostrovski	30 m	Rosica	E	12 m
9.	A100436400866	ST0866	Doroškeviči – Paborga	30 m	–	–	–
10.	C100436400867	ST0867	Batari – Viši	30 m	–	–	–
11.	C100436400868	ST0868	Asāni – Fomkini	30 m	–	–	–
12.	C100436400869	ST0869	Asāni – Adalina	30 m	–	–	–
13.	B100436400870	ST0870	Zakati – Doroškeviči	30 m	–	–	–

Nr. p. k.	Ceļa identifikatora numurs LVC reģistrā	Ceļa numurs teritorijas plānojuma grafiskajā daļā	Ceļa nosaukums	Aizsargjoslas platums ārpus apdzīvotās vietas	Apdzīvotā vieta (ciems/ pilsēta)	Ielas/ ceļa kategorija apdzīvotajā vietā	Sarkanās līnijas platums apdzīvotajā vietā
14.	C100436400871	ST0871	Ostrovski – Sprukti	30 m	–	–	–
15.	A100436400872	ST0872	Vorkaļi – Zverinci	30 m	–	–	–
16.	A200436400873	ST0873	Madolesje – Zuji	30 m	–	–	–
17.	A100436400874	ST0874	Vorkaļi – Škiņči	30 m	–	–	–
18.	B100436400875	ST0875	Doroškeviči – Minkino	30 m	–	–	–
19.	B100436400877	ST0877	Stoļerovas kapi	–	Stoļerova	E	8 m
20.	D100436401191	–	Torņa iela	–	Rosica	D	15 m
21.	D100436401192	–	Liepu iela	–	Rosica	E	12 m
22.	D100436401193	–	Ceriņu iela	–	Rosica	E	10 m
23.	D100436401194	–	Maija iela	–	Rosica	E	10 m
24.	D100436401195	–	Pasta iela	–	Stoļerova	E	12 m
25.	D100436401196	–	Skolas iela	–	Stoļerova	E	8 – 12 m
26.	D100436401197	–	Ezera iela	–	Stoļerova	E	8 – 12 m
27.	D100436401198	–	Baznīcas iela	–	Stoļerova	D	15 m
28.	D100436401199	–	Upes iela	–	Stoļerova	D, E	10 – 14 m
29.	D100436401200	–	Stadiona iela	–	Stoļerova	E	12 m
30.	D100436401202	–	Aleja	–	Stoļerova	E	10 m
31.	D100436401203	–	Stārķu iela	–	Stoļerova	E	12 m
32.	D100436401204	–	Tūju iela	–	Stoļerova	E	8 m

Transporta infrastruktūra Stoļerovas pagastā

Apzīmējumi

- Valsts vietējais autoceļš
- Iela, ceļš (pilsētā/ciemā)
- Komersanta ceļš
- Pašvaldības ceļš
- Cits ceļš
- Pašvaldības pārziņā esošs tilts
- Autobusa pieturvieta

Ludzas novads
Cirmas pagasts
Pureņu pagasts
Grišķānu pagasts
Čornajas pagasts
Nukšu pagasts
Kaunatas pagasts
Pildas pagasts
STOĻEROVA
ROSICA
Ignatov.
Činkuri
Arkova
Gerardova
Cegeļņa
Rozelmuiža
Stolerova
Rosica
Asani
Rudzāti
Ludzas novads
Pureņu pagasts
Nukšu pagasts
Kaunatas pagasts
Čornajas pagasts
Ludzas novads
Nukšu pagasts
Pildas pagasts
Kaunatas pagasts
Čornajas pagasts
Map data © OpenStreetMap contributors, Microsoft, Facebook, Google, Esri Community Maps contributors, Map layer by Esri

Transporta infrastruktūra Stoļerovas pagasta Stoļerovas ciemā



Transporta infrastruktūra Stoļerovas pagasta Rosicas ciemā

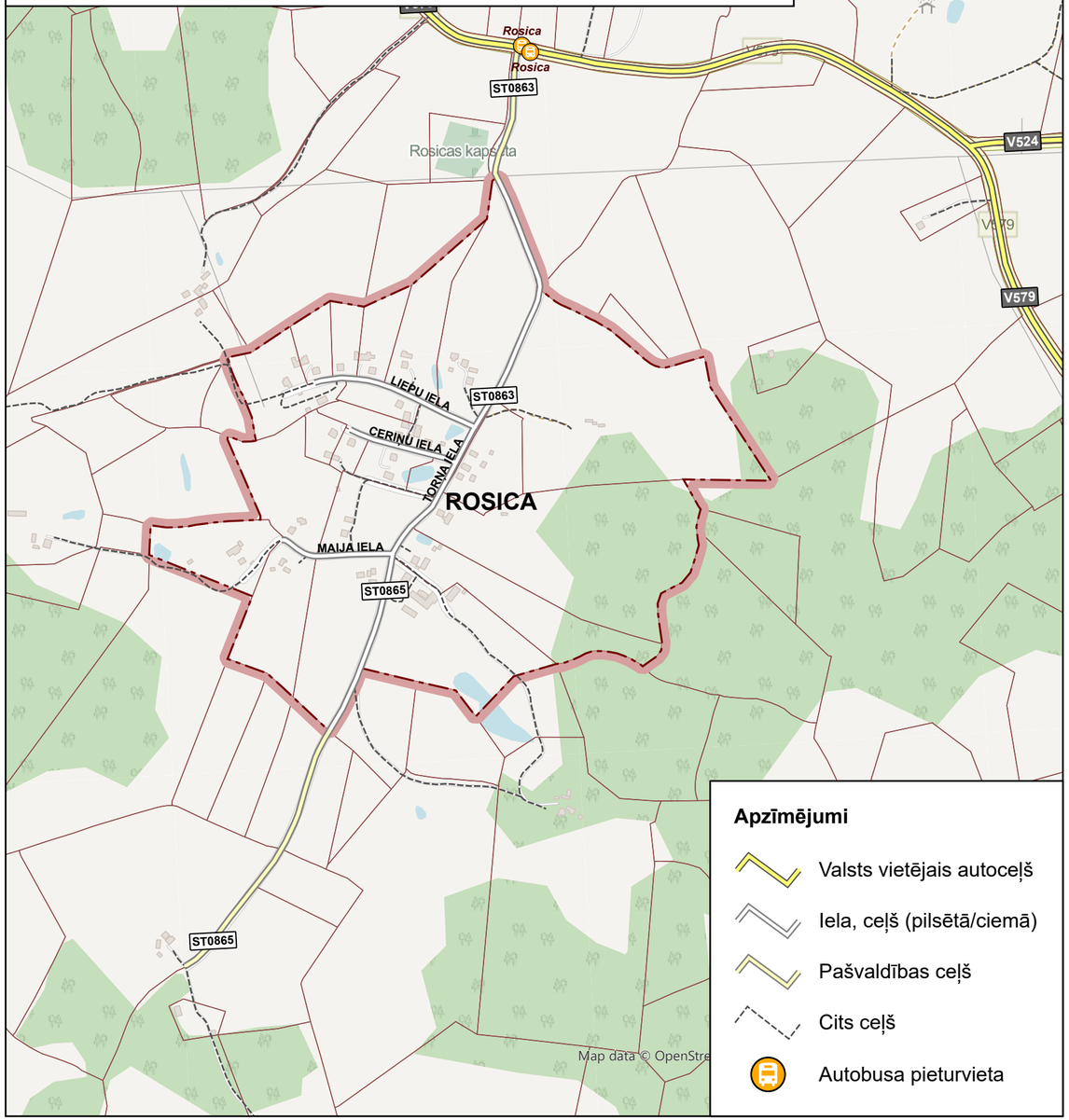

Ceļu un ielu kategorijas Stoļerovas pagasta Stoļerovas ciemā



Ceļu un ielu kategorijas Stoļerovas pagasta Rosicas ciemā

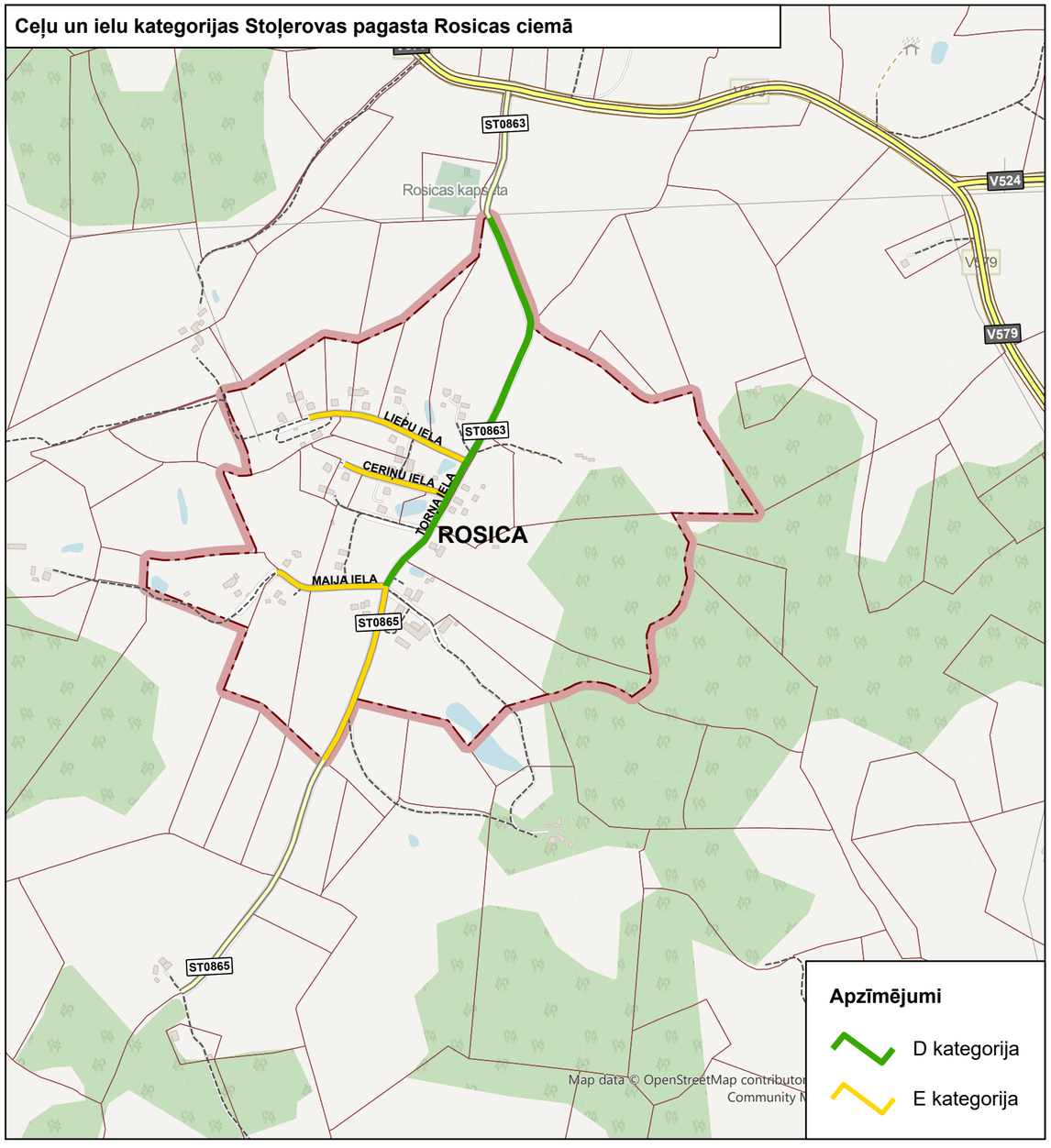

17.27. pielikums. STRŪŽĀNU PAGASTS

Valsts autoceļu saraksts, kas šķērso Strūžānu pagastu, to aizsargjoslas un sarkanās līnijas apdzīvotajās vietās

Nr. p. k.	Autoceļa numurs un nosaukums	Ceļu zemes nodalījuma joslas minimālais platums no autoceļa ass uz katru pusi	Aizsargjoslas platums ārpus apdzīvotās vietas	Apdzīvotā vieta (ciems/ pilsēta)	Ielas (autoceļa) nosaukums apdzīvotajā vietā	Ielas/ autoceļa kategorija apdzīvotajā vietā	Attālums no ceļa zemes nodalījuma joslas līdz sarkanajai līnijai
1.	V557 (Dricāni – Nautrēni)	11 m	30 m	Strūžāni	Miera iela	B	3 m

Strūžānu pagasta ceļu saraksts, aizsargjoslas, sarkanās līnijas un kategorijas apdzīvotajās vietās

Nr. p. k.	Ceļa identifikatora numurs LVC reģistrā	Ceļa numurs teritorijas plānojuma grafiskajā daļā	Ceļa nosaukums	Aizsargjoslas platums ārpus apdzīvotās vietas	Apdzīvotā vieta (ciems/ pilsēta)	Ielas/ ceļa kategorija apdzīvotajā vietā	Sarkanās līnijas platums apdzīvotajā vietā
1.	A100436500878	SR0878	Miera iela – Vanagmāja	30 m	Strūžāni	E	10 m
2.	A100436500879	SR0879	Miera iela – Viļumi	30 m	Strūžāni	E	10 m
3.	A100436500880	SR0880	Miera iela – Ūdens rezervuārs	–	Strūžāni	E	8 m
4.	A100436500881	SR0881	Celtnieku iela – Parka ielas turpinājums	–	Strūžāni	E	12 m
5.	D100436501205	–	Smilšu iela	–	Strūžāni	D, E	15 m
6.	D100436501206	–	Dārzu iela	–	Strūžāni	E	12 m
7.	D100436501207	–	Dārzu iela (turpinājums)	–	Strūžāni	E	10 m
8.	D100436501208	–	Sporta iela	–	Strūžāni	D	20 m
9.	D100436501209	–	Skolas iela	–	Strūžāni	E	12 m
10.	D100436501210	–	Ezera iela	–	Strūžāni	E	15 m
11.	D100436501211	–	Krasta iela	–	Strūžāni	D	15 m
12.	D100436501212	–	Slimnīcas iela	–	Strūžāni	E	16 m
13.	D100436501213	–	Parka iela	–	Strūžāni	D	24 m
14.	D100436501214	–	Parka iela (turpinājums)	–	Strūžāni	E	16 m
15.	D100436501215	–	Celtnieku iela	–	Strūžāni	D	14 m

Transporta infrastruktūra Strūžānu pagastā

Apzīmējumi

- Valsts vietējais autoceļš
- Iela, ceļš (pilsētā/ciemā)
- Komersanta ceļš
- Pašvaldības ceļš
- Cits ceļš
- Autobusa pieturvieta

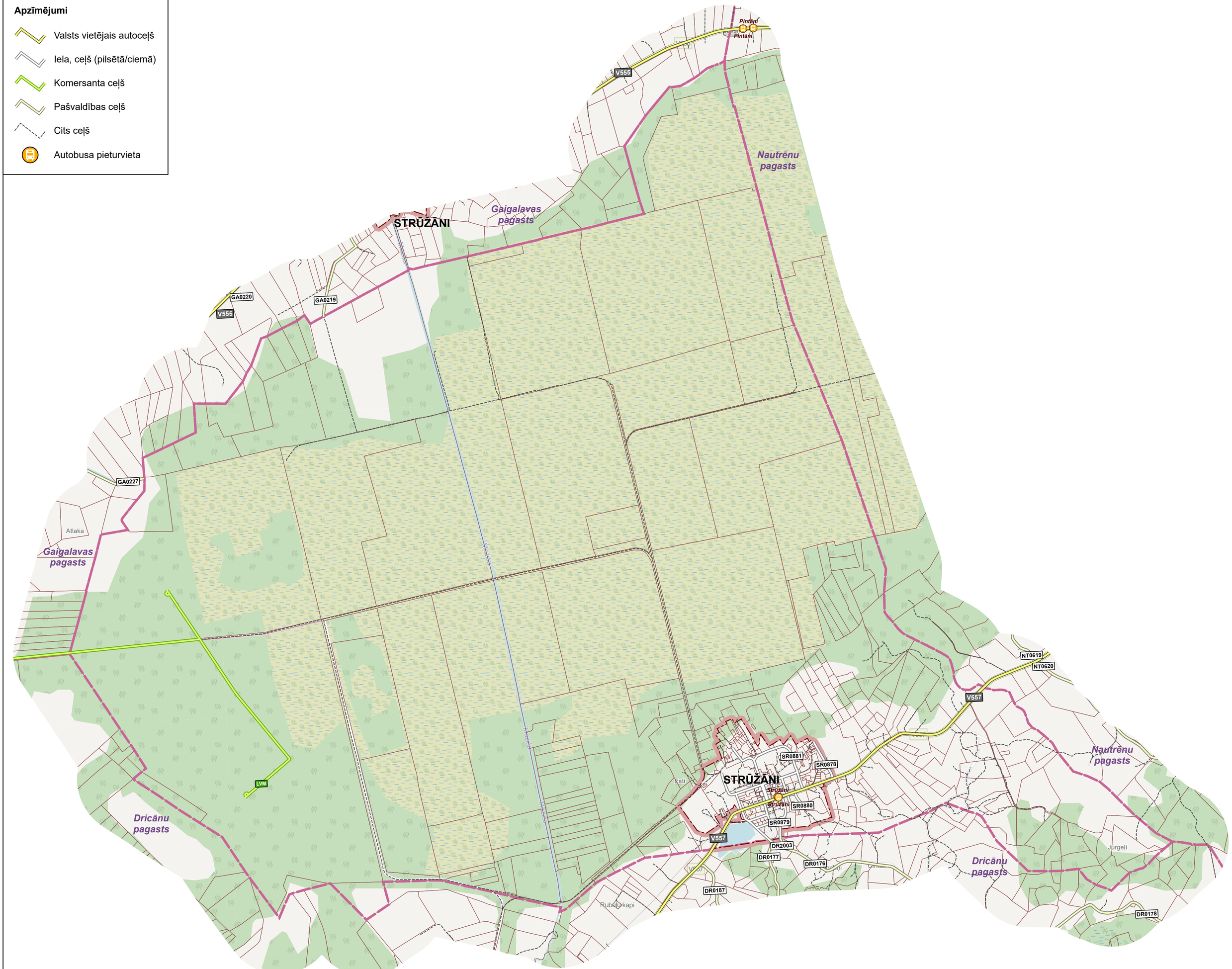

Map data © OpenStreetMap contributors, Microsoft, Facebook, Google, Esri Community Maps contributors, Map layer by Esri

Transporta infrastruktūra Strūžānu pagasta Strūžānu ciemā

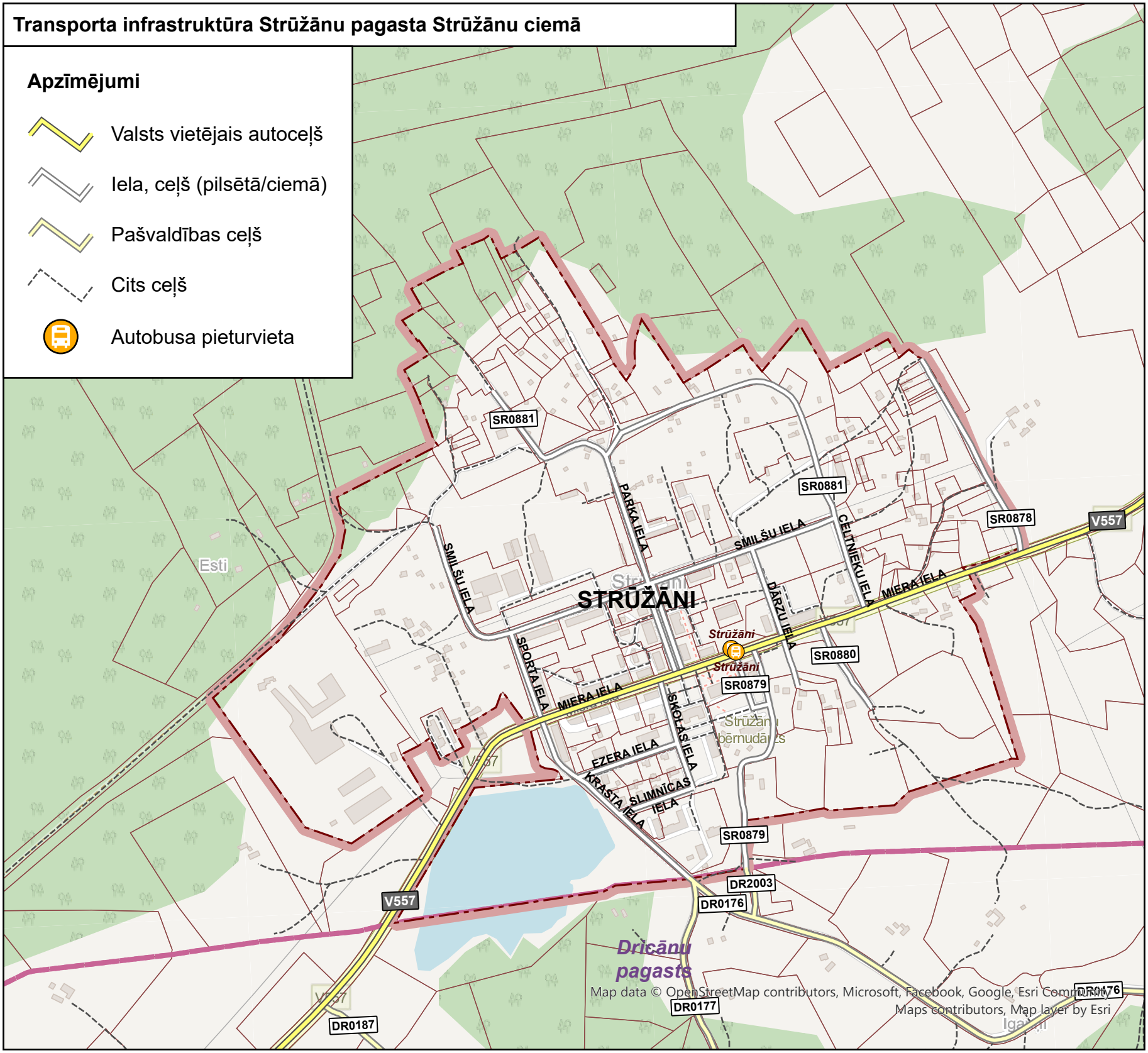

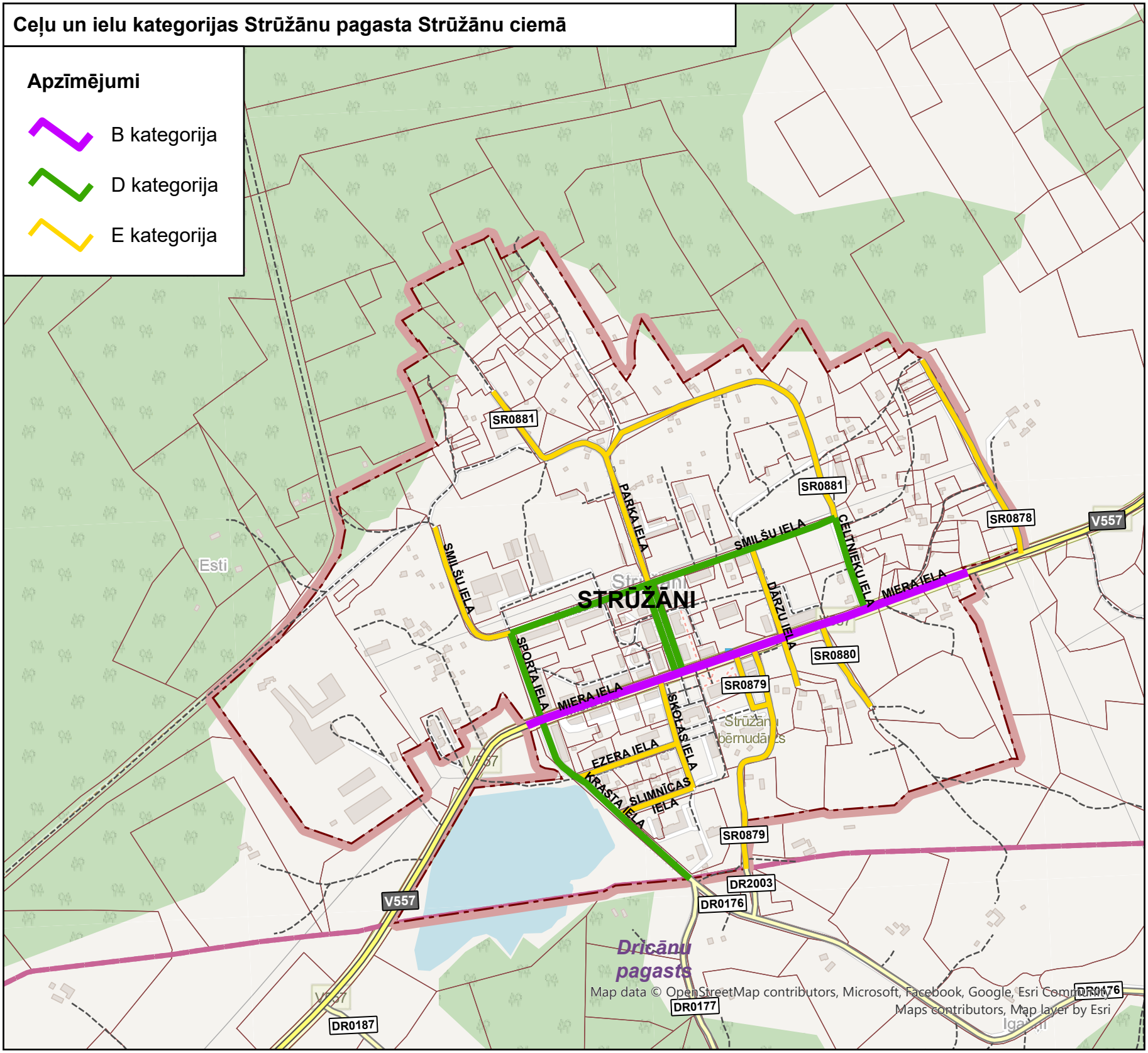
Ceļu un ielu kategorijas Strūžānu pagasta Strūžānu ciemā
Apzīmējumi
B kategorija
D kategorija
E kategorija
STRŪŽĀNI
SR0881
SR0881
SR0878
V557
PARKA IELA
SMILŠU IELA
SMILŠU IELA
CELTNIEKU IELA
DĀRZU IELA
MIERA IELA
MIERA IELA
SR0880
SR0879
SPORTA IELA
SKOLAS IELA
EZERA IELA
KRASTA IELA
SLIMNĪCAS IELA
SR0879
DR2003
DR0176
V557
DR0177
DR0187
DR0176
Dricānu pagasts
Esti
Map data © OpenStreetMap contributors, Microsoft, Facebook, Google, Esri Community Maps contributors, Map layer by Esri

17.28. pielikums. VĒRĒMU PAGASTS

Valsts autoceļu saraksts, kas šķērso Vērēmu pagastu, to aizsargjoslas un sarkanās līnijas apdzīvotajās vietās

Nr. p. k.	Autoceļa numurs un nosaukums	Ceļu zemes nodalījuma joslas minimālais platums no autoceļa ass uz katru pusi	Aizsargjoslas platums ārpus apdzīvotās vietas	Apdzīvotā vieta (ciems/ pilsēta)	Ielas (autoceļa) nosaukums apdzīvotajā vietā	Ielas/ autoceļa kategorija apdzīvotajā vietā	Attālums no ceļa zemes nodalījuma joslas līdz sarkanajai līnijai
1.	A12 (Jēkabpils – Rēzekne – Ludza – Krievijas robeža (Terehova))	13,5 m	100 m	–	–	–	–
2.	A13 (Krievijas robeža (Grebņeva) – Lietuvas robeža (Medumi))	15,5 m	100 m	Adamova	–	B	30 m / atsevišķās vietās līdz esošajai apbūvei
				Sondori-Škeņeva	–	–	30 m / atsevišķās vietās līdz esošajai apbūvei
3.	P36 (Rēzekne – Gulbene)	11 m	60 m	–	–	–	–
4.	V562 (Greivuļi – Ilzeskalns)	9,5 m	30 m	Djogi	–	–	20 m
				Iugulova	–	–	20 m
5.	V567 (Krieviņi – Lendži)	11 m	30 m	–	–	–	–
6.	V574 (Pievedceļš Burzavas asfaltbetona rūpnīcai)	9,5 m	30 m	Djogi	–	B	20 m
7.	V575 (Pievedceļš lidlaukam)	9,5 m	30 m	–	–	–	–
8.	V586 (Sondori – Burzava)	9,5 m	30 m	Sondori-Škeņeva	–	B	3 m / atsevišķās vietās līdz esošajai apbūvei
					Centra iela		
9.	V593 (Vērēmi – Rogovka)	9,5 m	30 m	–	–	–	–

Vērēmu pagasta ceļu saraksts, aizsargjoslas, sarkanās līnijas un kategorijas apdzīvotajās vietās

Nr. p. k.	Ceļa identifikatora numurs LVC reģistrā	Ceļa numurs teritorijas plānojuma grafiskajā daļā	Ceļa nosaukums	Aizsargjoslas platums ārpus apdzīvotās vietas	Apdzīvotā vieta (ciems/ pilsēta)	Ielas/ ceļa kategorija apdzīvotajā vietā	Sarkanās līnijas platums apdzīvotajā vietā
1.	A100436600882	VE0882	Pūrmaļi – Loborži	30 m	–	–	–
2.	A100436600883	VE0883	Sondori – Loborži	30 m	–	–	–

Nr. p. k.	Ceļa identifikatora numurs LVC reģistrā	Ceļa numurs teritorijas plānojuma grafiskajā daļā	Ceļa nosaukums	Aizsargjoslas platums ārpus apdzīvotās vietas	Apdzīvotā vieta (ciems/ pilsēta)	Ielas/ ceļa kategorija apdzīvotajā vietā	Sarkanās līnijas platums apdzīvotajā vietā
3.	A100436600884	VE0884	Tūmuži – Plikpūrmaļi	30 m	–	–	–
4.	A100436600885	VE0885	Biksinīki – Plikpūrmaļi	30 m	–	–	–
5.	A100436600886	VE0886	Skudras – Mežagaiļi	30 m	–	–	–
6.	A200436600887	VE0887	Rēzekne – Meļņova – Skudras	30 m	–	–	–
7.	A100436600888	VE0888	Vecborisova – Skudras – Gajova	30 m	–	–	–
8.	A100436600889	VE0889	Lejas Ančupāni – Meļņova	30 m	–	–	–
9.	B100436600890	VE0890	Lejas Ančupāni – Lejas Ančupāni	30 m	–	–	–
10.	A100436600891	VE0891	Greivuļi – Jurki	30 m	–	–	–
11.	A100436600892	VE0892	Lejas Ančupāni – "Sarkanā māja"	30 m	–	–	–
12.	A100436600893	VE0893	Lejas Ančupānu kapi	30 m	–	–	–
13.	A100436600894	VE0894	Adamova – Gabinova	30 m	–	–	–
14.	A100436600895	VE0895	Škeņeva – Gabinova	30 m	–	–	–
15.	A100436600896	VE0896	Gabinova – Burzova – Škeņeva	30 m	–	–	–
16.	A100436600897	VE0897	Škeņeva – Gribuļi	30 m	Sondori-Škeņeva	D	15 m
17.	A100436600898	VE0898	Tūmuži – Krampova	30 m	–	–	–
18.	A100436600899	VE0899	Djogi – Škierbinīki	30 m	Djogi	D	19 m
19.	A100436600900	VE0900	Pustinki	30 m	–	–	–
20.	A100436600901	VE0901	Iugulova – Silinīki	30 m	Iugulova	D	10 m
21.	A100436600902	VE0902	Zeļteņu kapi	30 m	–	–	–
22.	A100436600904	VE0904	Jermolas – Jurki	30 m	Djogi	D	6 m no ceļa nodalījuma joslas
23.	C100436600905	VE0905	Jurki – “Čiekurmājas”	30 m	–	–	–
24.	A100436600906	VE0906	Zeltiņu pietura – Zeltiņi	30 m	–	–	–
25.	A100436600907	VE0907	Jermolas	30 m	Djogi	–	2 – 4 m no ceļa nodalījuma joslas
26.	A100436600908	VE0908	Zeltiņi – Rubļevski	30 m	–	–	–
27.	B100436600909	VE0909	Lejas Ančupāni – "Smilgāji"	30 m	–	–	–
28.	A100436600910	VE0910	Iugulova	–	Iugulova	D	15 m
29.	B100436600911	VE0911	Škeņeva – Adamova	30 m	Sondori-Škeņeva	–	2 – 4 m no ceļa nodalījuma joslas
30.	C100436600912	VE0912	Adamova – "Bites"	30 m	–	–	–
31.	A200436600913	VE0913	Ratinīki – Obricki	30 m	–	–	–

Nr. p. k.	Ceļa identifikatora numurs LVC reģistrā	Ceļa numurs teritorijas plānojuma grafiskajā daļā	Ceļa nosaukums	Aizsargjoslas platums ārpus apdzīvotās vietas	Apdzīvotā vieta (ciems/ pilsēta)	Ielas/ ceļa kategorija apdzīvotajā vietā	Sarkanās līnijas platums apdzīvotajā vietā
32.	B100436600914	VE0914	Jurki – "Augusti"	30 m	–	–	–
33.	A100436600915	VE0915	Gajova – Taudejāņi	30 m	–	–	–
34.	A100436600916	VE0916	Tūmužu keramika	30 m	–	–	–
35.	A200436600917	VE0917	Stučeva – Kolna Ančupāni	30 m	–	–	–
36.	A100436600918	VE0918	Vecborisova	30 m	–	–	–
37.	C100436600919	VE0919	Loborži – Lendžu Zeltiņi	30 m	–	–	–
38.	A100436600920	VE0920	Sondori – Krampova	30 m	Sondori-Škeņeva	E	10 – 12 m
39.	C100436600921	VE0921	Juškāni – "Lauri"	30 m	–	–	–
40.	B100436600922	VE0922	Plikpūrmaļi – Sarkaņkalns	30 m	–	–	–
41.	A100436600923	VE0923	Ceļš uz kartodromu	30 m	–	–	–
42.	C100436600924	VE0924	Sondori – Biksinīki	30 m	–	–	–
43.	A100436600925	VE0925	Rūdzes	30 m	–	–	–
44.	A100436600926	VE0926	Sondori – Attīrīšanas iekārtas	30 m	–	–	–
45.	B200436600927	VE0927	Ratinīki	30 m	–	–	–
46.	A100436600928	VE0928	Lejas Ančupāni – "Apiņi"	30 m	–	–	–
47.	A100436600929	VE0929	Adamova – "Avotiņš"	30 m	–	–	–
48.	B100436600930	VE0930	Stučeva	30 m	–	–	–
49.	B100436600931	VE0931	Ziemeļu iela – Stučeva	30 m	–	–	–
50.	C100436600932	VE0932	Djogi – Burzovas stacija	–	Djogi	D	19 m
51.	A100436600933	VE0933	Adamovas ciems	–	Adamova	E	10 – 12 m
52.	C100436600934	VE0934	Iugulova – Jaunā skola	–	Iugulova	E	10 m
53.	C100436600935	VE0935	Lejas Ančupāni – “Grunts mājas”	30 m	–	–	–
54.	C100436600936	VE0936	Škeņevas kapi	30 m	–	–	–
55.	C100436600937	VE0937	Adamova – "Piekalne"	30 m	–	–	–
56.	C100436600938	VE0938	Gribuļu pilskalns	30 m	–	–	–
57.	A100436600939	VE0939	Jermolas – "Jermolu kalns"	30 m	–	–	–
58.	C100436600940	VE0940	Ančupānu kapi	30 m	–	–	–
59.	A100436600941	VE0941	Veremes – "Svīres"	30 m	–	–	–
60.	C100436600943	VE0943	Plikpūrmaļi – "Trikstusala"	30 m	–	–	–
61.	C100436600944	VE0944	Ziemeļu iela – Lejas Ančupāni	30 m	–	–	–
62.	D100436601218	–	Ezeru iela	–	Sondori-Škeņeva	E	12 m

Nr. p. k.	Ceļa identifikatora numurs LVC reģistrā	Ceļa numurs teritorijas plānojuma grafiskajā daļā	Ceļa nosaukums	Aizsargjoslas platums ārpus apdzīvotās vietas	Apdzīvotā vieta (ciems/ pilsēta)	Ielas/ ceļa kategorija apdzīvotajā vietā	Sarkanās līnijas platums apdzīvotajā vietā
63.	D100436601217	–	Centra iela (Jāņa Zvīdra iela)	–	Sondori-Škeņeva	E	7 – 12 m
64.	D100436601220	–	Saules iela	–	Sondori-Škeņeva	E	10 m
65.	D100436601216	VE1216	Ziemeļu iela	30 m	–	–	–
66.	–	VE1500	Iugulova – Saulītes	30 m	–	–	–

Transporta infrastruktūra Vērēmu pagastā



Map data © OpenStreetMap contributors, Microsoft, Facebook, Google, Esri Community Maps contributors, Map layer by Esri

Transporta infrastruktūra Vērēmu pagasta Djogu un Iugulovas ciemā

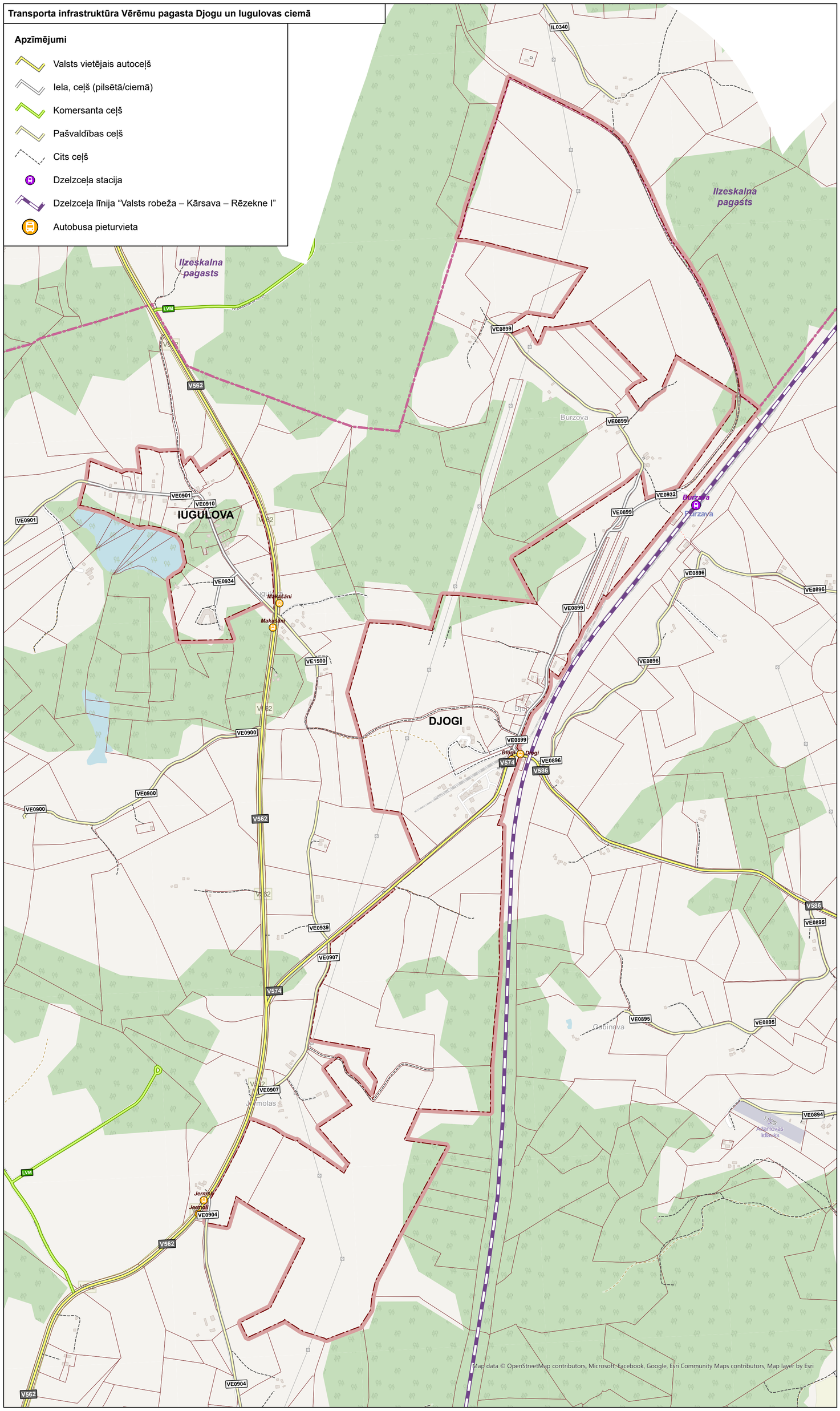

Transporta infrastruktūra Vērēmu pagasta Adamovas un Sondoru-Škeņevas ciemā ciemā

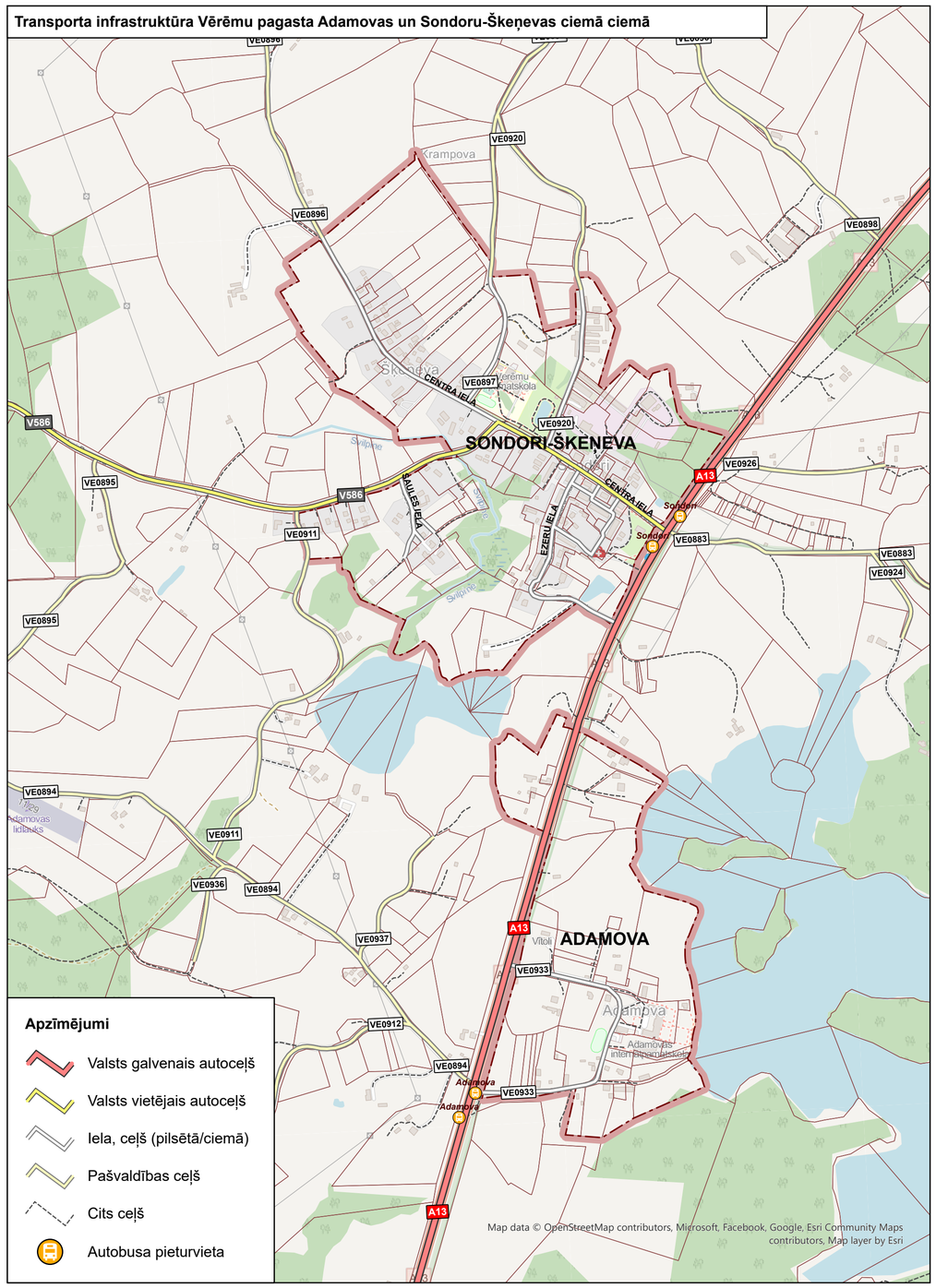

Ceļu un ielu kategorijas Vērēmu pagasta Djogu un Iugulovas ciemā

Apzīmējumi

- B kategorija
- D kategorija
- E kategorija

IUGULOVA

DJOGI

Ilzeskalna pagasts

Burzova

Gabinova

Map data © OpenStreetMap contributors, Microsoft, Facebook, Google, Esri Community Maps contributors, Map layer by Esri

Ceļu un ielu kategorijas Vērēmu pagasta Adamovas un Sondoru-Škeņevas ciemā ciemā

Apzīmējumi

- B kategorija
- D kategorija
- E kategorija

SONDORI-ŠKENEVA

ADAMOVA

Map data © OpenStreetMap contributors, Microsoft, Facebook, Google, Esri Community Maps contributors, Map layer by Esri

17.29. pielikums. VIĻĀNU PAGASTS

Valsts autoceļu saraksts, kas šķērso Viļānu pagastu, to aizsargjoslas un sarkanās līnijas apdzīvotajās vietās

Nr. p. k.	Autoceļa numurs un nosaukums	Ceļu zemes nodalījuma joslas minimālais platums no autoceļa ass uz katru pusi	Aizsargjoslas platums ārpus apdzīvotās vietas	Apdzīvotā vieta (ciems/ pilsēta)	Ielas (autoceļa) nosaukums apdzīvotajā vietā	Ielas/ autoceļa kategorija apdzīvotajā vietā	Attālums no ceļa zemes nodalījuma joslas līdz sarkanajai līnijai
1.	A12 (Jēkabpils – Rēzekne – Ludza – Krievijas robeža (Terehova))	13,5 m	100 m	Jaunviļāni	–	–	20 m / atsevišķās vietās līdz esošajai apbūvei
2.	P58 (Viļāni – Preiļi – Špoģi)	11 m	60 m	Radopole	–	–	20 m
3.	P59 (Viļāni – Ružina – Malta)	11 m	60 m	–	–	–	–
4.	V561 (Gaigalava – Viļāni)	11 m	30 m	–	–	–	–
5.	V594 (Viļāni – Gurilišķi – Mortišķi)	9,5 m	30 m	–	–	–	–
6.	V595 (Viļāni – Maltas Trūpi – Lomi)	9,5 m	30 m	–	–	–	–
7.	V596 (Viļāni – Pilskalns – Nagļi)	9,5 m	30 m	–	–	–	–

Viļānu pagasta ceļu saraksts, aizsargjoslas, sarkanās līnijas un kategorijas apdzīvotajās vietās

Nr. p. k.	Ceļa identifikatora numurs LVC reģistrā	Ceļa numurs teritorijas plānojuma grafiskajā daļā	Ceļa nosaukums	Aizsargjoslas platums ārpus apdzīvotās vietas	Apdzīvotā vieta (ciems/ pilsēta)	Ielas/ ceļa kategorija apdzīvotajā vietā	Sarkanās līnijas platums apdzīvotajā vietā
1.	A100436700945	VI0945	Viļāni – Viļānu muiža	30 m	–	–	–
2.	A100436700946	VI0946	Trūpeņi – Kristceļi – Juški	30 m	–	–	–
3.	A100436700947	VI0947	Malta – Trūpi – Ornicāni	30 m	–	–	–
4.	B100436700948	VI0948	V596 – Ragauši	–	Jaunviļāni	E	10 m
5.	A100436700949	VI0949	Malta – Piziči – Lucāni	30 m	–	–	–
6.	A100436700950	VI0950	Mukuļi – Petrovi – Privši	30 m	–	–	–
7.	C100436700951	VI0951	Ceļš uz Petroviem	30 m	–	–	–
8.	C100436700952	VI0952	Lauzinieki – Gritāne – Ornicāni	30 m	–	–	–

Nr. p. k.	Ceļa identifikatora numurs LVC reģistrā	Ceļa numurs teritorijas plānojuma grafiskajā daļā	Ceļa nosaukums	Aizsargjoslas platums ārpus apdzīvotās vietas	Apdzīvotā vieta (ciems/ pilsēta)	Ielas/ ceļa kategorija apdzīvotajā vietā	Sarkanās līnijas platums apdzīvotajā vietā
9.	A100436700953	VI0953	Ornicāni – tilts	30 m	–	–	–
10.	B100436700954	VI0954	Maltas ciemata ceļš	30 m	–	–	–
11.	B100436700955	VI0955	Ugrinieki – Rimši	30 m	–	–	–
12.	B100436700956	VI0956	Ceļapītere – Notra	30 m	–	–	–
13.	B100436700957	VI0957	Solaskungi – Aleksandropole	30 m	–	–	–
14.	B100436700958	VI0958	Šautiņi – Prokopovi	30 m	–	–	–
15.	B100436700959	VI0959	Notra – Markovka	30 m	–	–	–
16.	B100436700960	VI0960	Notra – Notras kapi – Baikovs	30 m	–	–	–
17.	B100436700961	VI0961	Notra – Notras ezers	30 m	–	–	–
18.	B100436700962	VI0962	Notra – Rampānu kapi	30 m	–	–	–
19.	B100436700963	VI0963	Aleksandropole – Rampāni – Brivci – Aleksandropole	30 m	–	–	–
20.	B100436700964	VI0964	Aleksandropole – Sondori – Blūzmi – Brivci	30 m	–	–	–
21.	B100436700966	VI0966	Aleksandropole – ganu ceļš Nr.2	30 m	–	–	–
22.	B100436700967	VI0967	Lucāni – Broki	30 m	–	–	–
23.	B100436700968	VI0968	Teveņāni – Attīrīšanas iekārtas	30 m	Jaunviļāni	E	10 – 12 m
24.	B100436700970	VI0970	Malta – Poči (dārzi)	30 m	–	–	–
25.	B100436700971	VI0971	Kristceļi – Lielie Tuči	30 m	–	–	–
26.	B100436700972	VI0972	Juški – Lucāni – Lielie Tuči – Atspuka	30 m	–	–	–
27.	B100436700974	VI0974	Lielie Tuči – Ornicāni – Broki	30 m	–	–	–
28.	B100436700975	VI0975	Počs – Ornicāni – Trūpi	30 m	–	–	–
29.	B100436700976	VI0976	Rimši – Spergas upe – Kūkoji	30 m	Radopole	D	12 m
30.	B100436700978	VI0978	Masaļski – Kristceļi – Kristceļu kapi	30 m	–	–	–
31.	B100436700979	VI0979	Kūkoji – Maltupe	30 m	–	–	–
32.	B100436700980	VI0980	Notra – Notras ferma	30 m	–	–	–
33.	B100436700981	VI0981	Ūgrenīki – Viļāni	30 m	–	–	–
34.	B100436700982	VI0982	Radopole – Garjanovs	–	Radopole	D	15 m
35.	B100436700983	VI0983	Radopole – CKNS	30 m	–	–	–
36.	B100436700984	VI0984	Radopole – Ceļapītere	30 m	Radopole	D	15 m
37.	B100436700987	VI0987	Privši – Ladusāns – Mālmežnieki	30 m	–	–	–

Nr. p. k.	Ceļa identifikatora numurs LVC reģistrā	Ceļa numurs teritorijas plānojuma grafiskajā daļā	Ceļa nosaukums	Aizsargjoslas platums ārpus apdzīvotās vietas	Apdzīvotā vieta (ciems/ pilsēta)	Ielas/ ceļa kategorija apdzīvotajā vietā	Sarkanās līnijas platums apdzīvotajā vietā
38.	B100436700988	VI0988	Līdz Masaļsku kapiem	30 m	–	–	–
39.	B100436700989	VI0989	Lagoni – Šautiņi	30 m	–	–	–
40.	B100436700990	VI0990	Masaļski – Malta – Poči	30 m	–	–	–
41.	B100436700991	VI0991	Tevenānu iela	30 m	–	–	–
42.	C100436700992	VI0992	Radopole – „Druvas”	30 m	–	–	–
43.	C100436700994	VI0994	Pie Juškeviča	30 m	–	–	–
44.	C100436700995	VI0995	LLZC lauki	30 m	–	–	–
45.	C100436700996	VI0996	Stacijas – Teveņāni	30 m	–	–	–
46.	B100436700997	VI0997	Uz mežniecību	30 m	–	–	–
47.	D100436700022	–	Ozolu iela		Jaunviļāni	C	23 m
48.	D100432001260	–	Līvānu iela	–	Jaunviļāni	E	10 – 12 m
49.	D100432001261	–	Kalnu iela	–	Jaunviļāni	E	12 m
50.	D100432001262	–	Ezera iela	–	Radopole	D	12 m
51.	D100432001263	–	Centrālā iela	–	Radopole	D	15 m
52.	D100432001264	–	Mehanizatoru iela	–	Radopole	E	10 m
53.	D100432001265	–	Jaunatnes iela	–	Radopole	E	11 m
54.	D100432001266	–	Saules iela	–	Radopole	E	6 – 12 m
55.	D100436701267	–	Pilskalna iela		Jaunviļāni	C	23 m

Viļānu pagasta pašvaldības nozīmes ceļu saraksts

Nr. p. k.	Ceļa numurs teritorijas plānojuma grafiskajā daļā	Ceļa nosaukums
1.	PNC-VI01	Ugrinieki

Transporta infrastruktūra Viļānu pagastā

Apzīmējumi

- Valsts galvenais autoceļš
- Valsts reģionālais autoceļš
- Valsts vietējais autoceļš
- Pašvaldības nozīmes ceļš
- Iela, ceļš (pilsētā/ciemā)
- Komersanta ceļš
- Pašvaldības ceļš
- Cits ceļš
- Dzelzceļa stacija
- Dzelzceļa līnija “Krustpils – Rēzekne II”
- Pašvaldības pārziņā esošs tilts
- Autobusa pieturvieta

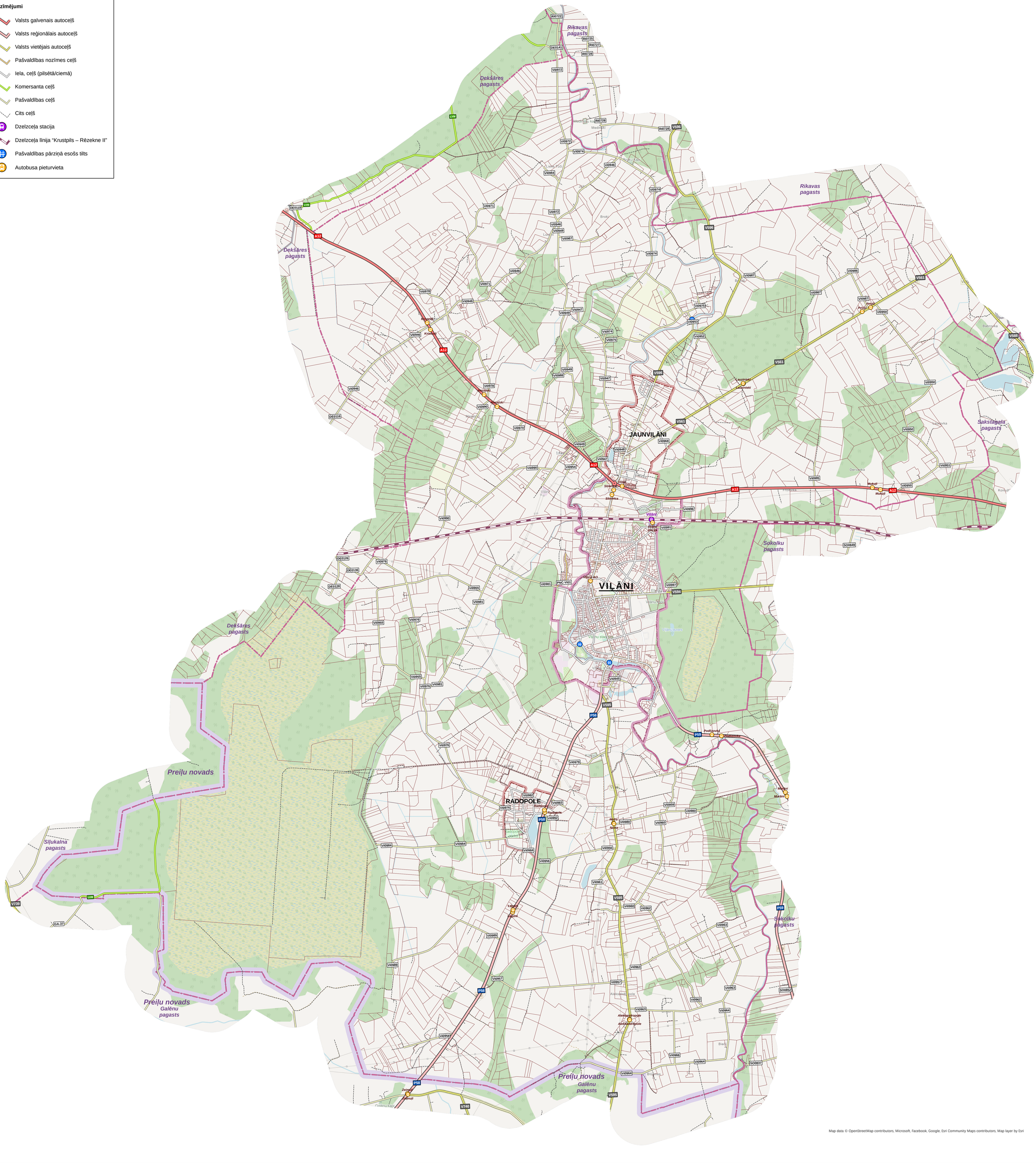

Transporta infrastruktūra Viļānu pagasta Jaunviļānu ciemā

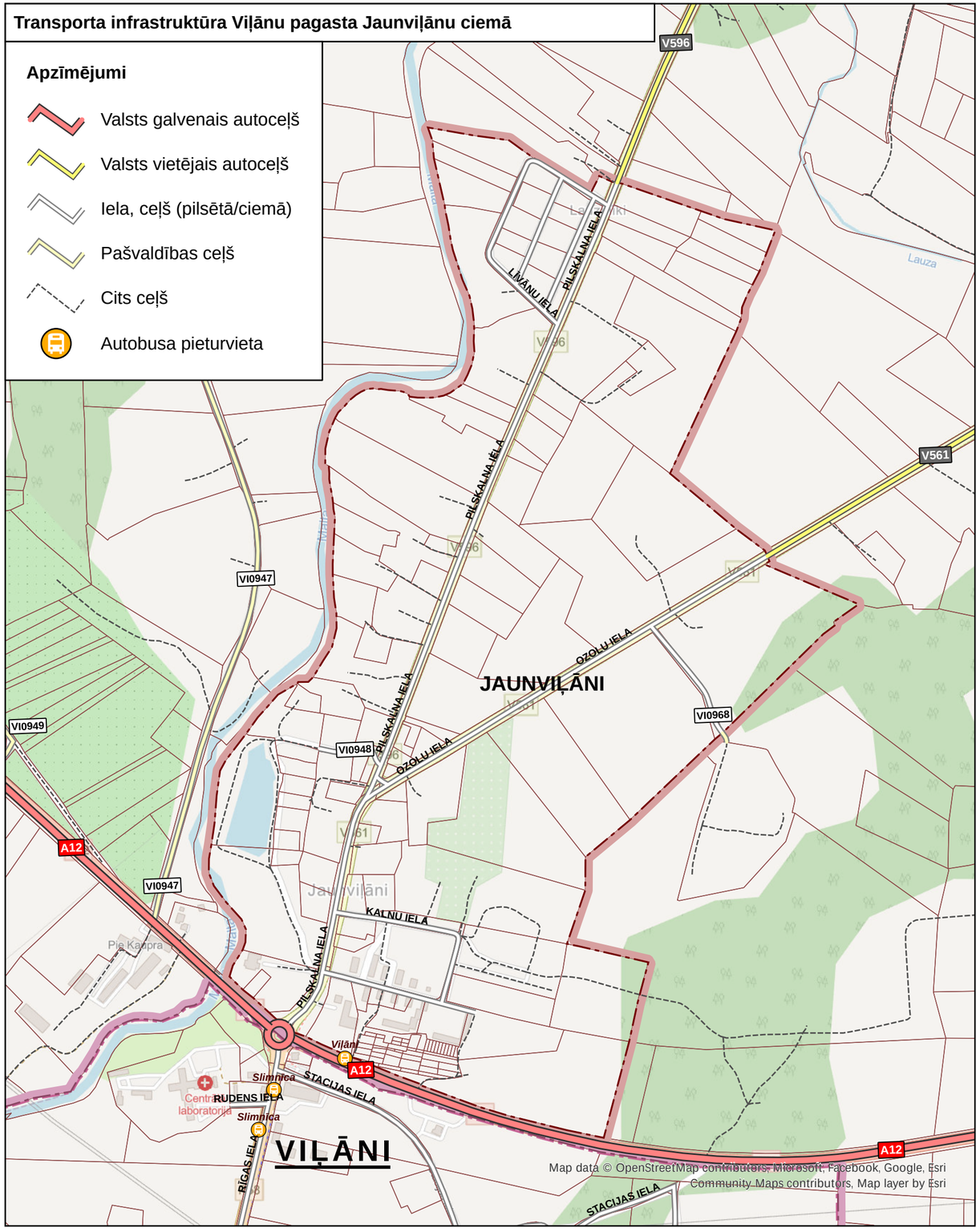

Transporta infrastruktūra Viļānu pagasta Radopoles ciemā

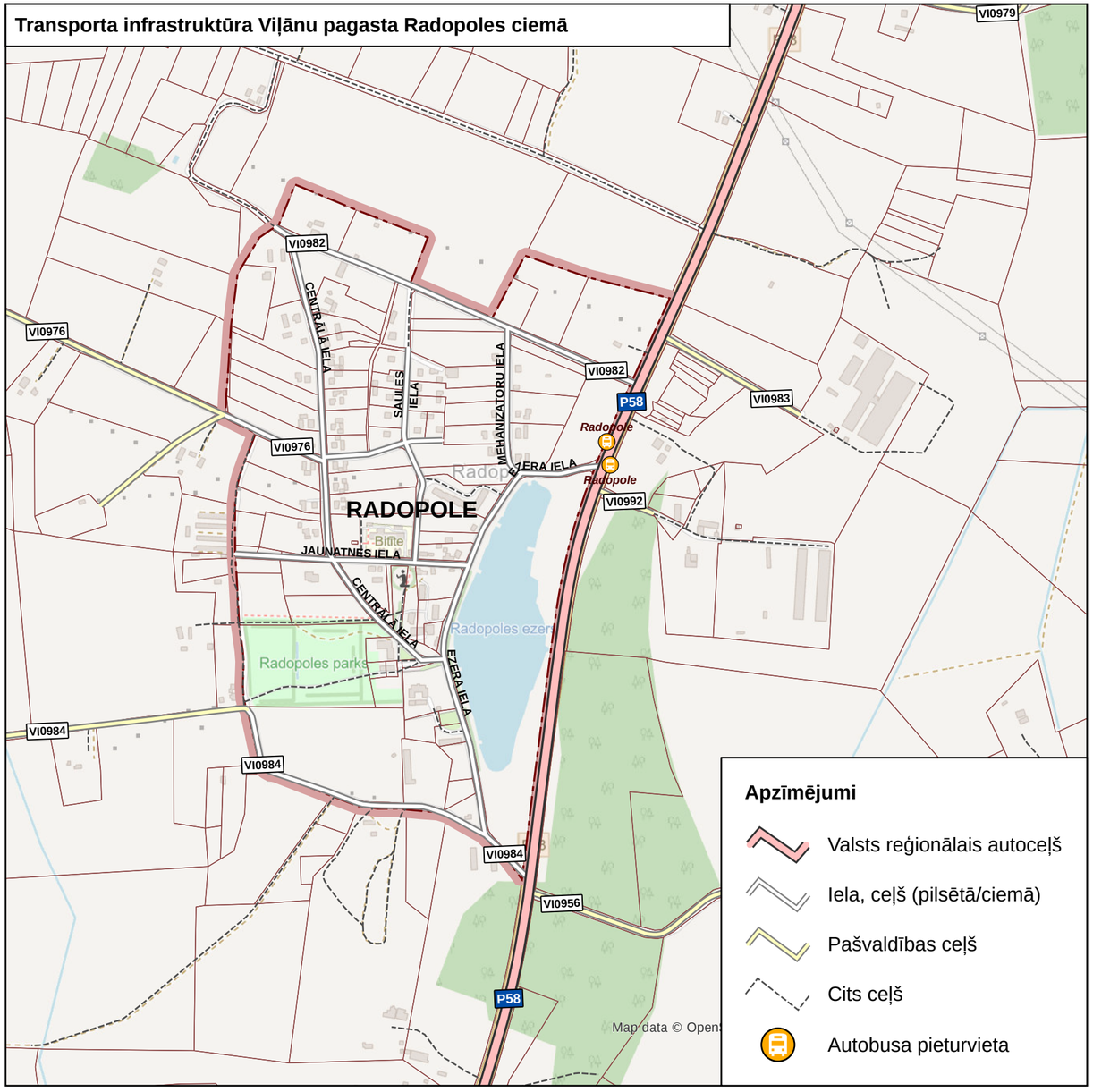

Ceļu un ielu kategorijas Viļānu pagasta Jaunviļānu ciemā

Apzīmējumi

- C kategorija
- E kategorija

JAUNVIĻĀNI

VIĻĀNI

Map data © OpenStreetMap contributors, Microsoft, Facebook, Google, Esri Community Maps contributors, Map layer by Esri

Ceļu un ielu kategorijas Viļānu pagasta Radopoles ciemā

RADOPOLE

Map data © OpenStreetMap contributor Community M

Apzīmējumi

- D kategorija
- E kategorija

17.30. pielikums. VALSTS AUTOCEĻI

Valsts galveno autoceļu saraksts, aizsargjoslas un sarkanās līnijas apdzīvotajās vietās

Nr. p. k.	Autoceļa numurs un nosaukums	Ceļu zemes nodalījuma joslas minimālais platums no autoceļa ass uz katru pusi	Aizsargjoslas platums ārpus apdzīvotās vietas	Apdzīvotā vieta (ciems / pilsēta)	Autoceļa (ielas) nosaukums apdzīvotajā vietā	Autoceļa (ielas) kategorija apdzīvotajā vietā	Attālums no autoceļa zemes nodalījuma joslas līdz sarkanajai līnijai
1.	A12 (Jēkabpils – Rēzekne – Ludza – Krievijas robeža (Terehova))	13,5 m	100 m	Viļāni	–	–	20 m / atsevišķās vietās līdz esošajai apbūvei
				Greiškāni	–	B	20 m
				Jaunviļāni	–	–	20 m / atsevišķās vietās līdz esošajai apbūvei
				Sakstagals	–	–	30 m
2.	A13 (Krievijas robeža (Grebņeva) – Lietuvas robeža (Medumi))	15,5 m	100 m	Adamova	–	B	30 m / atsevišķās vietās līdz esošajai apbūvei
				Bekši	–	B	30 m / atsevišķās vietās līdz esošajai apbūvei
				Feimaņi	–	–	30 m
				Malta	1. maija iela	B	5 m / atsevišķās vietās līdz esošajai apbūvei
				Sondori-Škeņeva	–	B	30 m / atsevišķās vietās līdz esošajai apbūvei
				Vertukšne	Varšavas iela	B	10 m (labā pusē) / 5 m (kreisā puse) / atsevišķās vietās līdz esošajai apbūvei
3.	A15 (Rēzeknes apvedceļš)	15,5 m	100 m	–	–	–	–

Valsts reģionālo autoceļu saraksts, aizsargjoslas un sarkanās līnijas apdzīvotajās vietās

Nr. p. k.	Autoceļa numurs un nosaukums	Ceļu zemes nodalījuma joslas minimālais platums no autoceļa ass uz katru pusi	Aizsargjoslas platums ārpus apdzīvotās vietas	Apdzīvotā vieta (ciems / pilsēta)	Autoceļa (ielas) nosaukums apdzīvotajā vietā	Autoceļa (ielas) kategorija apdzīvotajā vietā	Attālums no autoceļa zemes nodalījuma joslas līdz sarkanajai līnijai
1.	P36 (Rēzekne – Gulbene)	11 m	60 m	Audriņi	Rēzeknes iela	B	10 m (labā pusē) / 15 m (kreisā puse) / atsevišķās vietās līdz esošajai apbūvei
				Dricāni	–	B	15 m / atsevišķās vietās līdz esošajai apbūvei
2.	P54 (Rēzekne – Greiškāni)	11 m	60 m	Greiškāni	–	–	15 m
				Lielie Dreizi	–	B	10 m
3.	P55 (Rēzekne – Dagda)	11 m	60 m	Čornaja	Kaunatas iela	B	20 m
				Dubuļi	Ezera iela	B	15 m
				Jaunie Čači	–	B	15 m / atsevišķās vietās līdz esošajai apbūvei
				Janopole	–	B	15 m
4.	P56 (Malta – Kaunata)	11 m	60 m	Lipuški	–	B	5 m / atsevišķās vietās līdz esošajai apbūvei
					Rāznas iela		
				Malta	–	–	5 m
				Veczosna	–	–	20 m
				Zosna	–	B	20 m / atsevišķās vietās līdz esošajai apbūvei
5.	P57 (Malta – Sloboda)	11 m	60 m	Malta	Andrupenes iela	B	5 m / atsevišķās vietās līdz esošajai apbūvei
				Puša	Avotu iela	B	5 m / atsevišķās vietās līdz esošajai apbūvei
					Pilskalna iela	B	
6.	P58 (Viļāni – Preiļi – Špoģi)	11 m	60 m	Radopole	–	–	20 m
7.	P59 (Viļāni – Ružina – Malta)	11 m	60 m	Gornica	Saules iela	B	10 m
				Tiskādi	Viļānu iela	B	10 m / atsevišķās vietās līdz esošajai apbūvei
				Vecružina	Ezera iela	B	5 m / atsevišķās vietās līdz esošajai apbūvei

Valsts vietējo autoceļu saraksts, aizsargjoslas un sarkanās līnijas apdzīvotajās vietās

Nr. p. k.	Autoceļa numurs un nosaukums	Ceļu zemes nodalījuma joslas minimālais platums no autoceļa ass uz katru pusi	Aizsargjoslas platums ārpus apdzīvotās vietas	Apdzīvotā vieta (ciems / pilsēta)	Autoceļa (ielas) nosaukums apdzīvotajā vietā	Autoceļa (ielas) kategorija apdzīvotajā vietā	Attālums no autoceļa zemes nodalījuma joslas līdz sarkanajai līnijai
1.	V499 (Rogovka – Mežvidi – Pušmucova)	9,5 m	30 m	Rogovka	–	B	5 m (labā pusē) / 3 m (kreisā puse) / atsevišķās vietās līdz esošajai apbūvei
2.	V500 (Rogovka – Dekteri – Zobļova)	9,5 m	30 m	Dekteri	Kļavu iela	B	10 m
3.	V524 (Ņukši – Rosica)	9,5 m	30 m	–	–	–	–
4.	V526 (Ludza – Auziņi – Stoļerova)	9,5 m	30 m	Stoļerova	–	–	5 m
5.	V528 (Nautrēni – Dekteri)	9,5 m	30 m	Dekteri	Zaļā iela	B	10 m
				Žogotas-Rasnupļi	Zemnieku iela	B	10 m
6.	V529 (Rogovka – Zaļmuiža)	9,5 m	30 m	Rogovka	–	B	3 m / atsevišķās vietās līdz esošajai apbūvei
7.	V530 (Livzinīki – Krīvu Stiglova)	9,5 m	30 m	–	–	–	–
8.	V549 (Bērzgale – Rogovka)	9,5 m	30 m	Bērzgale	Rītupes iela	B	5 m / atsevišķās vietās līdz esošajai apbūvei
				Rogovka	–	–	pa autoceļa nodalījumu joslu līdz esošajai apbūvei
9.	V550 (Bērzgale – Sarkaņi – Greiškāni)	9,5 m	30 m	–	–	–	–
10.	V551 (Bratova – Lūznava – Vertukšņa)	9,5 m	30 m	Lūznava	–	–	20 m
				Vertukšne	Lūznavas iela	B	10 m (labā pusē) / 5 m (kreisā puse) / atsevišķās vietās līdz esošajai apbūvei
11.	V552 (Ciskādi – Dricāni)	9,5 m	30 m	Dricāni	–	B	5 m
				Liuža	–	B	10 m / atsevišķās vietās līdz esošajai apbūvei
				Sakstagals	Skolas iela	B	3 m / atsevišķās vietās līdz esošajai apbūvei
12.	V553 (Tiskādi – Kruki – Riebiņi)	9,5 m	30 m	Kruki	Miera iela	B	3 m
					Viļānu iela		

Nr. p. k.	Autoceļa numurs un nosaukums	Ceļu zemes nodalījuma joslas minimālais platums no autoceļa ass uz katru pusi	Aizsargjoslas platums ārpus apdzīvotās vietas	Apdzīvotā vieta (ciems / pilsēta)	Autoceļa (ielas) nosaukums apdzīvotajā vietā	Autoceļa (ielas) kategorija apdzīvotajā vietā	Attālums no autoceļa zemes nodalījuma joslas līdz sarkanajai līnijai
				Tiskādi	Zemnieku iela	B	3 m
13.	V554 (Dekšāre – Varakļānu stacija)	9,5 m	30 m	–	–	–	–
14.	V555 (Dziļāri – Rogovka)	9,5 m	30 m	Rogovka	–	B	3 m / atsevišķās vietās līdz esošajai apbūvei
				Strūžāni (Gaigalavas pag.)	–	B	5 m / atsevišķās vietās līdz esošajai apbūvei
				Žogotas-Rasnupļi	Pilskalna iela	B	10 m
15.	V556 (Dziļāri – Gaigalava – Darvaskalns)	9,5 m	30 m	Gaigalava	Meža iela	B	7 m / atsevišķās vietās līdz esošajai apbūvei
					Rēzeknes iela		
16.	V557 (Dricāni – Nautrēni)	11 m	30 m	Dricāni	–	B	10 m
				Strūžāni	Miera iela	B	3 m
				Žogotas-Rasnupļi	–	B	10 m
17.	V558 (Dricāni – Pilcene)	9,5 m	30 m	–	–	–	–
18.	V559 (Dricāni – Dricānu skola)	9,5 m	–	Dricāni	–	D	15 m
				ar 2025. gada 4. septembra Rēzeknes novada domes sēdes lēmumu Nr. 861 (prot. Nr. 2025/DS-20, 14.§) plānots ceļu pārņemt pašvaldības īpašumā kā pašvaldības ceļu DR-V559 (Dricāni – Dricānu skola)			
19.	V560 (Gaigalava – Kvāpāni – Degumnieki)	11 m	30 m	–	–	–	–
20.	V561 (Gaigalava – Viļāni)	11 m	30 m	Gaigalava	Dārza iela	B	7 m / atsevišķās vietās līdz esošajai apbūvei
				Rikava	Jaunības iela	B	5 m / atsevišķās vietās līdz esošajai apbūvei
21.	V562 (Greivuļi – Ilzeskalns)	9,5 m	30 m	Djogi	–	–	20 m
				Ilzeskalns	–	B	10 m
				Iugulova	–	–	20 m
22.	V563 (Greiškāni – Sprūževa)	11 m	30 m	Sprūževa	–	B	5 m / atsevišķās vietās līdz esošajai apbūvei
23.	V564 (Janopole – Rozuļmuiža)	9,5 m	30 m	Ratnieki	Rēzeknes iela	B	5 m / atsevišķās vietās līdz esošajai apbūvei
					Uzvaras iela		
24.	V565 (Kantinieki – Kaulači)	9,5 m	30 m	–	–	–	–
25.	V566 (Kaunata – Rundēni)	9,5 m	30 m	Kaunata	–	B	5 m / atsevišķās vietās līdz esošajai apbūvei

Nr. p. k.	Autoceļa numurs un nosaukums	Ceļu zemes nodalījuma joslas minimālais platums no autoceļa ass uz katru pusi	Aizsargjoslas platums ārpus apdzīvotās vietas	Apdzīvotā vieta (ciems / pilsēta)	Autoceļa (ielas) nosaukums apdzīvotajā vietā	Autoceļa (ielas) kategorija apdzīvotajā vietā	Attālums no autoceļa zemes nodalījuma joslas līdz sarkanajai līnijai
26.	V567 (Krieviņi – Lendži)	11 m	30 m	Lendži	Viraudas iela	B	10 m
27.	V568 (Lipušķi – Rukmaņi)	9,5 m	30 m	Lipuški	Mākoņkalna iela	B	10 m
28.	V569 (Malta – Lazareva – Priežmale)	9,5 m	30 m	Malta	Katrīnas iela	B	5 m / atsevišķās vietās līdz esošajai apbūvei
29.	V570 (Malta – Silajāņi)	9,5 m	30 m	–	–	–	–
30.	V571 (Marientāle – Bērzgale)	9,5 m	30 m	Bērzgale	Saules iela	B	10 m / atsevišķās vietās līdz esošajai apbūvei
31.	V572 (Murāni – Mortišķi – Denelišķi)	9,5 m	30 m	Strupļi	–	–	20 m
32.	V573 (Nagļi – Īdeņi)	9,5 m	30 m	Nagļi	–	B	3 m / atsevišķās vietās līdz esošajai apbūvei
33.	V574 (Pievedceļš Burzavas asfaltbetona rūpnīcai)	9,5 m	30 m	Djogi	–	B	20 m
34.	V575 (Pievedceļš lidlaukam)	9,5 m	30 m	Krupi	–	B	10 m / atsevišķās vietās līdz esošajai apbūvei
35.	V577 (Puša – Krāce – Silajāņi – Riebiņi	9,5 m	30 m	Feimaņi	–	B	10 m / atsevišķās vietās līdz esošajai apbūvei
36.	V578 (Ratnieki – Baltiņi)	9,5 m	30 m	Ratnieki	Nākotnes iela	B	5 m
37.	V579 (Rēzekne – Stoļerova – Kaunata)	11 m	30 m	Jaunie Čači	–	B	15 m / atsevišķās vietās līdz esošajai apbūvei
				Kaunata	Rāznas iela	B	3 m / atsevišķās vietās līdz esošajai apbūvei
				Sprūževa	Centrālā iela	B	5 m / atsevišķās vietās līdz esošajai apbūvei
				Stoļerova	Rēzeknes iela	B	3 m
38.	V580 (Rēzekne – Ciskādi – Ružina)	9,5 m	30 m	Ozolmuiža	–	B	20 m
				Ciskādi	Baznīcas iela	B	10 m / atsevišķās vietās līdz esošajai apbūvei
				Tiskādi	Rēzeknes iela	B	10 m / atsevišķās vietās līdz esošajai apbūvei
39.	V581 (Ritiņi – Ismeri)	11 m	30 m	–	–	–	–
40.	V582 (Silmala – Kruki)	9,5 m	30 m	Kruki	Miera iela	B	10 m / atsevišķās vietās līdz esošajai apbūvei

Nr. p. k.	Autoceļa numurs un nosaukums	Ceļu zemes nodalījuma joslas minimālais platums no autoceļa ass uz katru pusi	Aizsargjoslas platums ārpus apdzīvotās vietas	Apdzīvotā vieta (ciems / pilsēta)	Autoceļa (ielas) nosaukums apdzīvotajā vietā	Autoceļa (ielas) kategorija apdzīvotajā vietā	Attālums no autoceļa zemes nodalījuma joslas līdz sarkanajai līnijai
41.	V583 (Silmala – Prezma – Pušbori)	9,5 m	30 m	Prezma	Miera iela	B	10 m / atsevišķās vietās līdz esošajai apbūvei
42.	V584 (Silmala – Štikāni – Saveļi)	9,5 m	30 m	Rogoviki-Štikāni	Preiļu iela	B	3 m / atsevišķās vietās līdz esošajai apbūvei
43.	V586 (Sondori – Burzava)	9,5 m	30 m	Sondori-Škeņeva	– Centra iela	B	3 m / atsevišķās vietās līdz esošajai apbūvei
44.	V587 (Staroščiki – Sprūževa)	9,5 m	30 m	Sprūževa	–	B	5 m / atsevišķās vietās līdz esošajai apbūvei
45.	V588 (Subinaite – Pertnīki – Dūņukrogs)	11 m	30 m	–	–	–	–
46.	V589 (Skūškova – Dricāni)	9,5 m	30 m	–	–	–	–
47.	V591 (Vainova – Rogozovka)	9,5 m	30 m	–	–	–	–
48.	V592 (Varakļāni – Nagļi – Žogoti)	9,5 m	30 m	Nagļi	–	B	5 m / atsevišķās vietās līdz esošajai apbūvei
49.	V593 (Vērēmi – Rogovka)	9,5 m	30 m	Ilzeskalns	Ilzes iela	B	5 m
				Rogovka	–	B	5 m / atsevišķās vietās līdz esošajai apbūvei
50.	V594 (Viļāni – Guriliški – Mortišķi)	9,5 m	30 m	–	–	–	–
51.	V595 (Viļāni – Maltas Trūpi – Lomi)	9,5 m	30 m	–	–	–	–
52.	V596 (Viļāni – Pilskalns – Nagļi)	9,5 m	30 m	–	–	–	–
53.	V597 (Priežmale – Puša)	9,5 m	30 m	Puša	Jaunatnes iela	B	5 m / atsevišķās vietās līdz esošajai apbūvei
54.	V598 (Zabolotje – Maltas Trūpi)	9,5 m	30 m	–	–	–	–
55.	V599 (Ismeri – Zosna – Andrupene)	9,5 m	30 m	Zosna	Baznīcas iela	B	5 m / atsevišķās vietās līdz esošajai apbūvei
56.	V600 (Zvirgzdene – Bērzgale – Bringi)	9,5 m	30 m	Bērzgale	Ozolkalna iela Rītupes iela	B	5 m / atsevišķās vietās līdz esošajai apbūvei
57.	V609 (Sloboda – Ruduški – Zelenpole – Šļakoti)	9,5 m	30 m	Lipuški	–	B	5 m / atsevišķās vietās līdz esošajai apbūvei

Nr. p. k.	Autoceļa numurs un nosaukums	Ceļu zemes nodalījuma joslas minimālais platums no autoceļa ass uz katru pusi	Aizsargjoslas platums ārpus apdzīvotās vietas	Apdzīvotā vieta (ciems / pilsēta)	Autoceļa (ielas) nosaukums apdzīvotajā vietā	Autoceļa (ielas) kategorija apdzīvotajā vietā	Attālums no autoceļa zemes nodalījuma joslas līdz sarkanajai līnijai
58.	V735 (Stabulnieki – Sīļukalns – Varakļāni)	9,5 m	30 m	–	–	–	–
59.	V742 (Preiļi – Gaiļmuiža – Feimaņi)	9,5 m	30 m	Feimaņi	–	B	5 m / atsevišķās vietās līdz esošajai apbūvei

17.31. pielikums. KOMERSANTA CEĻI

AS "Latvijas Valsts meži" komersanta ceļu saraksts

Nr. p. k.	Ceļa nosaukums	LVM meža iecirknis (kods)	Pagasts (-i)
1.	Audriņi-Vuseri	Rēzeknes iecirknis (22825)	Audriņu pagasts
2.	Kalpaki-Tuči	Rēzeknes iecirknis (22825)	Čornajas pagasts
3.	Popu kalna ceļš	Rēzeknes iecirknis (22825)	Čornajas pagasts
4.	Vecais Kaunatas-Janopoles ceļš	Rēzeknes iecirknis (22825)	Čornajas pagasts
5.	Mangulsona ceļš	Rēzeknes iecirknis (22825)	Čornajas un Griškānu pagasti
6.	Barotavas ceļš	Madonas iecirknis (22821)	Dekšāres pagasts
7.	Bednovka-Lakts	Madonas iecirknis (22821)	Dekšāres pagasts
8.	Daugaviņas aplis	Madonas iecirknis (22821)	Dekšāres pagasts
9.	Daugaviņas ceļš	Madonas iecirknis (22821)	Dekšāres pagasts
10.	Lakts līnija	Madonas iecirknis (22821)	Dekšāres pagasts
11.	Liepsalas ceļš	Madonas iecirknis (22821)	Dekšāres pagasts
12.	Ļodāni-Ķīvītes	Madonas iecirknis (22821)	Dekšāres pagasts
13.	Ļodānu ceļš	Madonas iecirknis (22821)	Dekšāres pagasts
14.	Olūžnīcas ceļš	Madonas iecirknis (22821)	Dekšāres pagasts
15.	Priedes ceļš	Madonas iecirknis (22821)	Dekšāres pagasts
16.	Stacijas ceļš	Madonas iecirknis (22821)	Dekšāres pagasts
17.	Asnīnes ceļš	Madonas iecirknis (22821)	Dekšāres un Rikavas pagasti
18.	Akminīšu ceļš	Rēzeknes iecirknis (22825)	Feimaņu pagasts
19.	Avenāju ceļš	Rēzeknes iecirknis (22825)	Feimaņu pagasts
20.	Bērzu ceļš	Rēzeknes iecirknis (22825)	Feimaņu pagasts
21.	Dudaru ceļš	Rēzeknes iecirknis (22825)	Feimaņu pagasts
22.	Ezera ceļš	Rēzeknes iecirknis (22825)	Feimaņu pagasts
23.	Feimaņu karjera ceļš	Rēzeknes iecirknis (22825)	Feimaņu pagasts
24.	Greblas ceļa atzars	Rēzeknes iecirknis (22825)	Feimaņu pagasts
25.	Greblas ceļš	Rēzeknes iecirknis (22825)	Feimaņu pagasts
26.	Melderu ceļš	Rēzeknes iecirknis (22825)	Feimaņu pagasts
27.	Petrovkas ceļš	Rēzeknes iecirknis (22825)	Feimaņu pagasts
28.	Plovu ceļš	Rēzeknes iecirknis (22825)	Feimaņu pagasts
29.	Pussalas ceļš	Rēzeknes iecirknis (22825)	Feimaņu pagasts
30.	Rušeņicas ceļš	Rēzeknes iecirknis (22825)	Feimaņu pagasts
31.	Seksti-Krāce	Rēzeknes iecirknis (22825)	Feimaņu pagasts
32.	Seksti-Ūbeļi	Rēzeknes iecirknis (22825)	Feimaņu pagasts
33.	Rušeņica-Seksti	Rēzeknes iecirknis (22825)	Feimaņu un Pušas pagasti
34.	Akmeņa ceļš	Rēzeknes iecirknis (22825)	Gaigalavas pagasts
35.	Drobu ceļš	Rēzeknes iecirknis (22825)	Gaigalavas pagasts
36.	Egļu gala nobrauktuve	Rēzeknes iecirknis (22825)	Gaigalavas pagasts
37.	Ezergala ceļš	Rēzeknes iecirknis (22825)	Gaigalavas pagasts
38.	Gabrovas ceļš	Rēzeknes iecirknis (22825)	Gaigalavas pagasts
39.	Ikudru ceļš	Rēzeknes iecirknis (22825)	Gaigalavas pagasts
40.	Kiupes ceļš	Rēzeknes iecirknis (22825)	Gaigalavas pagasts
41.	Līpusolys meža ceļš	Rēzeknes iecirknis (22825)	Gaigalavas pagasts
42.	Ozolsalas ceļš	Rēzeknes iecirknis (22825)	Gaigalavas pagasts
43.	Sīļusalas ceļš	Rēzeknes iecirknis (22825)	Gaigalavas pagasts
44.	Svētiņu ceļš	Rēzeknes iecirknis (22825)	Gaigalavas pagasts
45.	Tilta ceļš	Rēzeknes iecirknis (22825)	Gaigalavas pagasts
46.	Vidus meža ceļš	Rēzeknes iecirknis (22825)	Gaigalavas pagasts
47.	Viskuļu ceļš	Rēzeknes iecirknis (22825)	Gaigalavas pagasts
48.	Žīdu tilta-Idru ceļš	Rēzeknes iecirknis (22825)	Gaigalavas pagasts

Nr. p. k.	Ceļa nosaukums	LVM meža iecirknis (kods)	Pagasts (-i)
49.	Žogotu purva ceļš	Rēzeknes iecirknis (22825)	Gaigalavas pagasts
50.	Strūžānu purva ceļš	Rēzeknes iecirknis (22825)	Gaigalavas un Strūžānu pagasti
51.	Jeroškina ceļš	Rēzeknes iecirknis (22825)	Griškānu un Stoļerovas pagasti
52.	Ilzeskalna ceļš	Rēzeknes iecirknis (22825)	Ilzeskalna pagasts
53.	Makašānu ceļš	Rēzeknes iecirknis (22825)	Ilzeskalna pagasts
54.	Šķerbinieki-Zači	Rēzeknes iecirknis (22825)	Ilzeskalna pagasts
55.	Filatovkas ceļš	Rēzeknes iecirknis (22825)	Kantinieku pagasts
56.	Rudzāti-Kromāni	Rēzeknes iecirknis (22825)	Kaunatas un Stoļerovas pagasti
57.	Liuzas ceļš	Rēzeknes iecirknis (22825)	Lendžu pagasts
58.	Stapuļu ceļš	Rēzeknes iecirknis (22825)	Lendžu pagasts
59.	Taudejāņu ceļš	Rēzeknes iecirknis (22825)	Lendžu pagasts
60.	Baldas karjera ceļš	Rēzeknes iecirknis (22825)	Maltas pagasts
61.	Čornaste-Leimanišķi	Rēzeknes iecirknis (22825)	Maltas pagasts
62.	Eglaines nobrauktuve	Rēzeknes iecirknis (22825)	Maltas pagasts
63.	Griščati-Černoste	Rēzeknes iecirknis (22825)	Maltas pagasts
64.	Leimanišku torņa ceļš	Rēzeknes iecirknis (22825)	Maltas pagasts
65.	Seksti-Baldas upe	Rēzeknes iecirknis (22825)	Maltas pagasts
66.	Vēžakroga ceļš	Rēzeknes iecirknis (22825)	Maltas pagasts
67.	Krjaku ceļš	Rēzeknes iecirknis (22825)	Maltas un Mākoņkalna pagasti
68.	Balda-Meltene-Soročka	Rēzeknes iecirknis (22825)	Mākoņkalna pagasts
69.	Balda-Stikuti	Rēzeknes iecirknis (22825)	Mākoņkalna pagasts
70.	Borovuhas ceļš	Rēzeknes iecirknis (22825)	Mākoņkalna pagasts
71.	Kauguri-Solovji	Rēzeknes iecirknis (22825)	Mākoņkalna pagasts
72.	Kauguru nobrauktuve	Rēzeknes iecirknis (22825)	Mākoņkalna pagasts
73.	Meltenes atzars	Rēzeknes iecirknis (22825)	Mākoņkalna pagasts
74.	Meļteņu ceļš	Rēzeknes iecirknis (22825)	Mākoņkalna pagasts
75.	Puša-Utāni atzars	Rēzeknes iecirknis (22825)	Mākoņkalna pagasts
76.	Stibrīšu ceļš	Rēzeknes iecirknis (22825)	Mākoņkalna pagasts
77.	Stikuti-Solovju ezers	Rēzeknes iecirknis (22825)	Mākoņkalna pagasts
78.	Stikutu ceļš	Rēzeknes iecirknis (22825)	Mākoņkalna pagasts
79.	Utāni-Bungi	Rēzeknes iecirknis (22825)	Mākoņkalna pagasts
80.	Utānu ceļš	Rēzeknes iecirknis (22825)	Mākoņkalna pagasts
81.	Puša-Utāni	Rēzeknes iecirknis (22825)	Mākoņkalna un Pušas pagasti
82.	Ļodānu dīķu ceļa atzars	Madonas iecirknis (22821)	Nagļu pagasts
83.	Ļodānu dīķu ceļš	Madonas iecirknis (22821)	Nagļu pagasts
84.	Muižas ceļš	Rēzeknes iecirknis (22825)	Nagļu pagasts
85.	Nagļu ūdenskrātuves ceļš	Madonas iecirknis (22821)	Nagļu pagasts
86.	Piziču ceļš	Madonas iecirknis (22821)	Nagļu pagasts
87.	Sviļeiša pūra ceļš	Madonas iecirknis (22821)	Nagļu pagasts
88.	Teirumnieku ezera ceļš	Rēzeknes iecirknis (22825)	Nagļu pagasts
89.	Dīķu apvadceļš	Rēzeknes iecirknis (22825)	Pušas pagasts
90.	Dīķu ceļš	Rēzeknes iecirknis (22825)	Pušas pagasts
91.	Kastuļinas ceļš	Rēzeknes iecirknis (22825)	Pušas pagasts
92.	Lapatišku nobrauktuve	Rēzeknes iecirknis (22825)	Pušas pagasts
93.	Lazareva-Svātova	Rēzeknes iecirknis (22825)	Pušas pagasts
94.	Lāči-Babri	Rēzeknes iecirknis (22825)	Pušas pagasts
95.	Leitainišķu ceļš	Rēzeknes iecirknis (22825)	Pušas pagasts
96.	Mušu dīķa ceļš	Rēzeknes iecirknis (22825)	Pušas pagasts
97.	Jezupovas ceļš	Rēzeknes iecirknis (22825)	Rikavas pagasts
98.	Krusta ceļš	Rēzeknes iecirknis (22825)	Rikavas pagasts
99.	Stabarovkas ceļš	Rēzeknes iecirknis (22825)	Rikavas pagasts
100.	Velna kakta ceļš	Rēzeknes iecirknis (22825)	Rikavas pagasts
101.	Kolna Slobodas nobrauktuve	Rēzeknes iecirknis (22825)	Sakstagala pagasts

Nr. p. k.	Ceļa nosaukums	LVM meža iecirknis (kods)	Pagasts (-i)
102.	Agejevkas ceļš	Rēzeknes iecirknis (22825)	Silmalas pagasts
103.	Danilovkas nobrauktuve	Rēzeknes iecirknis (22825)	Silmalas pagasts
104.	Dzenīšu ceļš	Rēzeknes iecirknis (22825)	Silmalas pagasts
105.	Silmalas ceļš	Rēzeknes iecirknis (22825)	Silmalas pagasts
106.	Ancovas ceļš	Rēzeknes iecirknis (22825)	Stoļerovas pagasts
107.	Rikopoles ceļš	Rēzeknes iecirknis (22825)	Stoļerovas pagasts
108.	Jermolu ceļš	Rēzeknes iecirknis (22825)	Vērēmu pagasts
109.	Tūmužu ceļš	Rēzeknes iecirknis (22825)	Vērēmu pagasts
110.	Mičeļevka-Ereļi	Rēzeknes iecirknis (22825)	Viļānu pagasts
111.	Audriņi-Vuseri	Rēzeknes iecirknis (22825)	Audriņu pagasts

Pasūtītājs: **Rēzeknes novada pašvaldība**
Teritorijas plānojuma izstrādes vadītāja: Jolanta Lontone
Kontakti: Atbrīvošanas aleja 95a, Rēzekne, LV-4601,
Tālr.: +371 64622238 , info@rezeknesnovads.lv ,
www.rezeknesnovads.lv

Izpildītājs: **SIA "Reģionālie projekti"**
Projekta izstrādes komanda: Santa Pētersone, Jānis Ozols, Vita Jumtiņa,
Līva Meļķe–Tropiņa, Ivo Narbuts, Sanita Fazilova
Kontakti: Rūpniecības iela 32b – 2, Rīga, LV – 1045, tālr.: +371 67320809,
birojs@rp.lv, www.rp.lv

REĢIONĀLIE PROJEKTI