VIĻĀNU PAGASTA FUNKCIONĀLĀ ZONĒJUMA KARTE

RĒZEKNES NOVADS

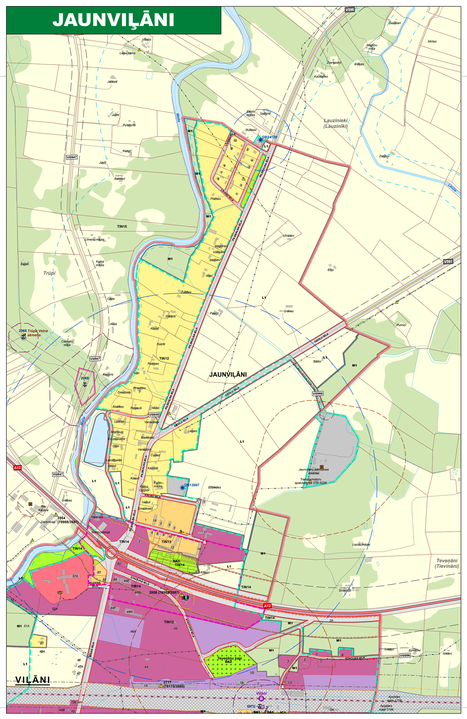

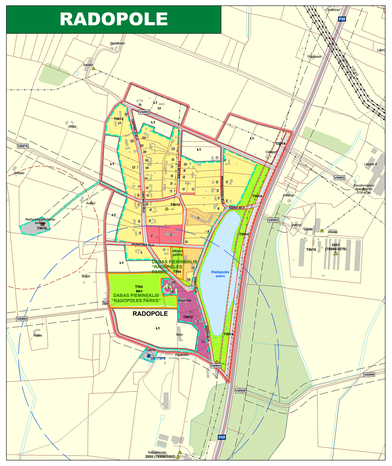

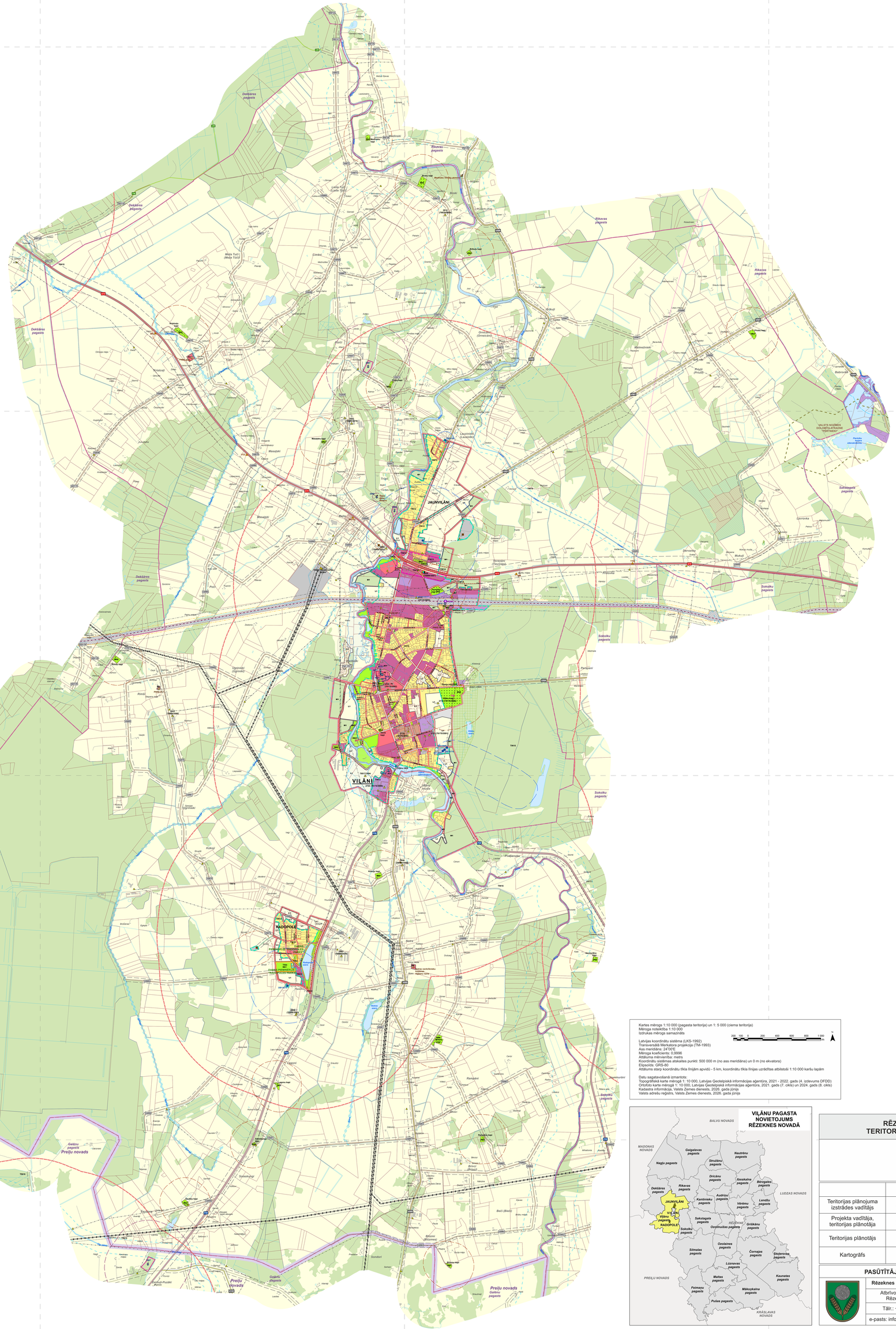

APZĪMĒJUMI

FUNKCIONĀLAIS ZONĒJUMS

- SAVRUPMĀJU APBŪVES TERITORIJA (DZS)
- MAZSTĀVU DZĪVOJAMĀS APBŪVES TERITORIJA (DZM)
- DAUDZSTĀVU DZĪVOJAMĀS APBŪVES TERITORIJA (DZD)
- PUBLISKĀS APBŪVES TERITORIJA (P)
- PUBLISKĀS APBŪVES TERITORIJA AR KULTŪRVĒSTURISKU VĒRTĪBU (P1)
- PUBLISKĀS APBŪVES TERITORIJA AR RELIĢISKU KULTŪRVĒSTURISKU VĒRTĪBU (P2)
- JAUKTAS CENTRA APBŪVES TERITORIJA (JC)
- JAUKTAS CENTRA APBŪVES TERITORIJA AR KULTŪRVĒSTURISKU VĒRTĪBU (JC1)
- RŪPNIECISKĀS APBŪVES TERITORIJA (R)
- TEHNISKĀS APBŪVES TERITORIJA (TA)
- TRANSPORTA INFRASTRUKTŪRAS TERITORIJA (TR)
- DABAS UN APSTĀDĪJUMU TERITORIJA (DA)
- DABAS UN APSTĀDĪJUMU TERITORIJA AR KULTŪRVĒSTURISKU VĒRTĪBU (DA1)
- DABAS UN APSTĀDĪJUMU TERITORIJA KAPSĒTĀM (DA2)
- DABAS UN APSTĀDĪJUMU TERITORIJA MAZDĀRZIŅIEM (DA3)
- MEŽU TERITORIJA (M)
- MEŽU TERITORIJA PILSĒTĀ UN CIEMOS (M1)
- LAUKSAIMNIECĪBAS TERITORIJA (L)
- LAUKSAIMNIECĪBAS TERITORIJA PILSĒTĀ UN CIEMOS (L1)
- LAUKSAIMNIECĪBAS TERITORIJA VĒSTURISKO DĀRZKOPĪBAS UN VASARNĪCU KOOPERATĪVU TERITORIJĀS (L2)
- ŪDEŅU TERITORIJA (Ū)

TERITORIJAS AR ĪPAŠIEM NOTEIKUMIEM (TIN)

- TERITORIJA, KURĀ IERĪKO CENTRALIZĒTAS ŪDENSAPGĀDES UN KANALIZĀCIJAS SISTĒMAS (TIN12)
- AKUSTISKĀ DISKOMFORTA ZONA (TIN13)
- TERITORIJA, KURĀ BŪVNIECĪBU SASKAŅO AR VSIA "LATVIJAS VALSTS CEĻI" (TIN14)
- TERITORIJA, KURĀ AIZLIEGTA VĒJA ELEKTROSTACIJU BŪVNIECĪBA (TIN15)
- VIETĒJAS NOZĪMES KULTŪRVĒSTURISKĀ UN DABAS TERITORIJA (TIN4)

APGRŪTINĀTĀS TERITORIJAS (ZONAS)

- VALSTS AIZSARGĀJAMĀ KULTŪRAS PIEMINEKĻA TERITORIJA
- TERITORIJA, ZEM KURAS ZEMES DZĪLĒS ATRODAS VALSTS NOZĪMES ZEMES DZĪĻU NOGABALS

APGRŪTINĀTĀS TERITORIJAS (ZONAS)

- APPLŪSTOŠĀ (10 % APPLŪDUMA VARBŪTĪBA) TERITORIJA

APGRŪTINĀTĀS TERITORIJAS (AIZSARGJOSLAS)

- STINGRA REŽĪMA VIDES UN DABAS RESURSU AIZSARDZĪBAS AIZSARGJOSLAS TERITORIJA AP ŪDENS NEMŠANAS VIETĀM
- ĶĪMISKĀS AIZSARGJOSLAS TERITORIJA AP ŪDENS NEMŠANAS VIETĀM
- VIDES UN DABAS RESURSU AIZSARDZĪBAS AIZSARGJOSLAS (AIZSARDZĪBAS ZONAS) TERITORIJA AP KULTŪRAS PIEMINEKĻIEM
- SANITĀRĀS AIZSARGJOSLAS AP ATKRITUMU UN NOTEKŪDEŅU PĀRSTRĀDES UN UZGLABĀŠANAS VIETĀM
- SANITĀRĀS AIZSARGJOSLAS TERITORIJA AP KAPSĒTU
- DROŠĪBAS AIZSARGJOSLAS TERITORIJA AP AIZSPROSTIEM
- DROŠĪBAS AIZSARGJOSLAS TERITORIJA AP NAFTAS PRODUKTU UN BĪSTAMU ĶĪMISKO VIELU ATRĀŠANĀS VIETĀM
- DROŠĪBAS AIZSARGJOSLAS TERITORIJA AP GĀZES PĀRVADES INFRASTRUKTŪRAS OBJEKTIEM
- DROŠĪBAS AIZSARGJOSLAS TERITORIJA GAR DZELZCEĻU
- EKSPLUATĀCIJAS AIZSARGJOSLAS TERITORIJA AP ĢEODĒZISKĀ TĪKLA PUNKTIEM
- EKSPLUATĀCIJAS AIZSARGJOSLAS TERITORIJA AP NAVIGĀCIJAS TEHNISKAJIEM LĪDZEKĻIEM
- EKSPLUATĀCIJAS AIZSARGJOSLAS TERITORIJA GAR ELEKTRISKAJIEM TĪKLIEM
- EKSPLUATĀCIJAS AIZSARGJOSLAS TERITORIJA GAR DZELZCEĻU
- EKSPLUATĀCIJAS AIZSARGJOSLAS TERITORIJA GAR IELU VAI CEĻU – SARKANĀ LĪNIJA
- EKSPLUATĀCIJAS AIZSARGJOSLAS TERITORIJA GAR AUTOCEĻIEM
- VIRSZEMES ŪDENSOBJEKTU VIDES UN DABAS RESURSU AIZSARDZĪBAS AIZSARGJOSLAS TERITORIJA
- MEŽU VIDES UN DABAS RESURSU AIZSARDZĪBAS AIZSARGJOSLAS AP PILSĒTAS TERITORIJA

AIZSARGĀJAMĀS DABAS TERITORIJAS

- DABAS PIEMINEKĻA TERITORIJA
- PAŠVALDĪBAS IZVEIDOTA AIZSARGĀJAMA DABAS PIEMINEKĻA TERITORIJA
- MIKROLIEGUMA TERITORIJA
- MIKROLIEGUMA BUFERZONAS TERITORIJA

KULTŪRVĒSTURISKIE UN DABAS OBJEKTI

- VALSTS AIZSARGĀJAMS KULTŪRAS PIEMINEKLIS
- PAŠVALDĪBAS NOZĪMES KULTŪRVĒSTURISKA ĒKA
- AIZSARGĀJAMS KOKS (DIŽKOKS)
- AIZSARGĀJAMS AKMENS (DIŽAKMENS)

ĢEODĒZISKĀ TĪKLA PUNKTI

- VALSTS ĢEODĒZISKĀ TĪKLA PUNKTS

RISKA OBJEKTI

- NOTEKŪDEŅU ATTĪRĪŠANAS IETAISE
- DEGVIELAS UZPILDES STACIJA
- HIDROELEKTROSTACIJA
- POTENCIĀLI PIESĀRŅOTA VIETA

INŽENIERBŪVJU PUNKTVEIDA OBJEKTI

- PAZEMES ŪDENS NEMŠANAS VIETA
- AUTOMOBIĻU GĀZES UZPILDES STACIJA
- ELEKTRISKO TĪKLU TRANSFORMATORU APAKŠSTACIJA
- ELEKTRISKO TĪKLU SADALES IEKĀRTA

INŽENIERBŪVJU LĪNIJVEIDA OBJEKTI

- 110 KV ELEKTROLĪNIJA
- 20 KV ELEKTROLĪNIJA

TRANSPORTA INFRASTRUKTŪRA

- VALSTS GALVENAIS AUTOCEĻŠ
- VALSTS REĢIONĀLAIS AUTOCEĻŠ
- VALSTS VIETĒJAIS AUTOCEĻŠ
- PAŠVALDĪBAS CEĻŠ
- IELA, CEĻŠ (PILSĒTĀ/CIEMĀ)
- PAŠVALDĪBAS NOZĪMES CEĻŠ
- KOMERSANTA CEĻŠ
- CITS CEĻŠ
- DZELZCEĻA LĪNIJA "KRUSTPILS – RĒZEKNE II"
- DZELZCEĻA NODALĪJUMA JOSLA
- DZELZCEĻA STACIJA / PIETURAS PUNKTS

CITI APZĪMĒJUMI

- NOVADA ROBEŽA
- PAGASTA ROBEŽA
- PILSĒTAS ROBEŽA
- CIEMA ROBEŽA
- ZEMES VIENĪBAS (KADASTRA) ROBEŽA
- ĒKA / BŪVE
- PUBLISKIE ŪDEŅI (PUBLISKAIS EZERS/ UPE)
- ŪDENSTECES ASS
- KRASTA LĪNIJA

Kartes mērogs 1:10 000 (pagasta teritorija) un 1: 5 000 (ciema teritorija)
Mērogu noleikšība 1:10 000
Izdrukas mērogs samazināts

Latvijas koordinātu sistēma (LKS-1992)
Transverzālā Merkatora projekcija (TM-1993)
Ass meridiāns: 24°00'E
Mērogu koeficients: 0,9996
Attāluma mērvienība: metrs
Koordinātu sistēmas atsaukles punkti: 500 000 m (no ass meridiāna) un 0 m (no ekvatora)
Elipsoīds: GRS-80
Attāluma starp koordinātu tīkla līnijām apvidū - 5 km, koordinātu tīkla līnijas uzrādītas atbilstoši 1:10 000 karšu lapām

Datu sagatavošanā izmantots:
Topogrāfiskā karte mērogā 1: 10 000, Latvijas Ģeotelpiskā informācijas aģentūra, 2021 - 2022. gads (4. izdevums DFDD)
Ortofoto karte mērogā 1: 10 000, Latvijas Ģeotelpiskā informācijas aģentūra, 2021. gads (7. cikls) un 2024. gads (8. cikls)
Kadastra informācija, Valsts Zemes dienests, 2026. gada jūnijs
Valsts adrešu reģistrs, Valsts Zemes dienests, 2026. gada jūnijs

RĒZEKNES NOVADA VIĻĀNU PAGASTA TERITORIJAS FUNKCIONĀLĀ ZONĒJUMA KARTE

	Vārds, Uzvārds	Datums	Paraksts
Teritorijas plānojuma izstrādes vadītāja	**Jolanta Lontone**		
Projekta vadītāja, teritorijas plānotāja	**Santa Pētersone**		
Teritorijas plānotājs	**Ivo Narbuts**		
Kartogrāfs	**Jānis Ozols**		

PASŪTĪTĀJS

Rēzeknes novada pašvaldība
Atbrīvošanas aleja 95a, Rēzekne, LV-4601
Tālr.: +371 64622238
e-pasts: info@rezeknesnovads.lv

IZSTRĀDĀTĀJS

SIA "REĢIONĀLIE PROJEKTI"
Rūpniecības iela 32b-2, Rīga, LV-1045
Tālr.: +371 67320809
e-pasts: birojs@rp.lv