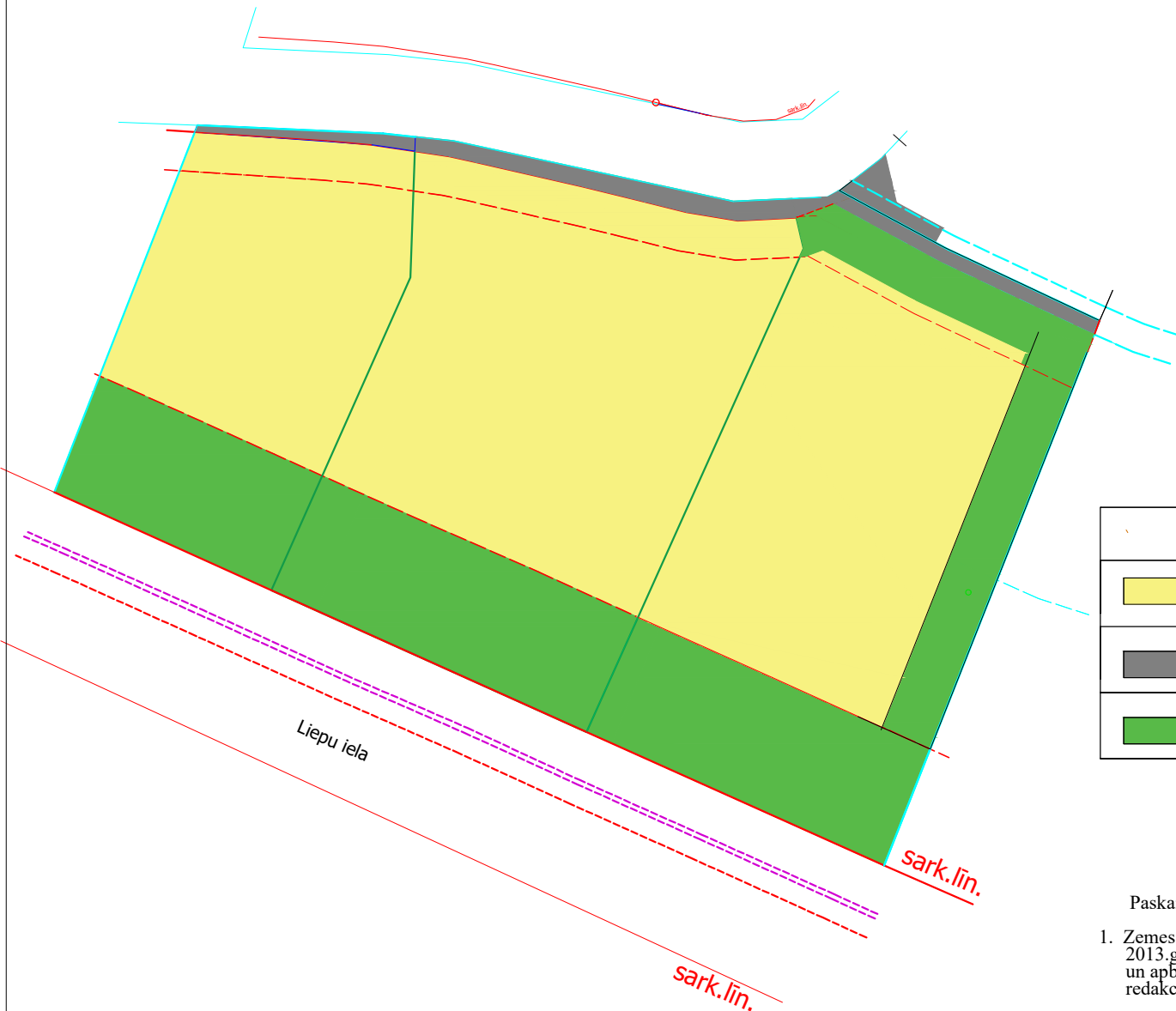





Zemes vienību teritorijas funkcionālais zonējums




Apzīmējumi

Krāsa/ Ģeotelpiskais kods pildījums Noformējums	Zonas apzīmējums	Izmantošanas veida kods
 Dzeltens 1010122 pildījums – RGB 255 245 145 kontūras – nav	Savrupmāju apbūves teritorija- DzS12	11001
 Gaiši pelēks 1010710 pildījums – RGB 225 225 225 kontūras – nav	Transporta infrastruktūras teritorija - TR10	14002
 Spilgti zaļš 1010903 pildījums – RGB 170 255 45 kontūras – nav	Dabas un apstādījumu teritorija- DA3	

Paskaidrojumi

1. Zemes vienības ģeotelpiskais kods noteikts atbilstoši Ministru kabineta 2013.gada 30. aprīļa noteikumiem Nr. 240 "Vispārīgie teritorijas plānošanas, izmantošanas un apbūves noteikumi" 1.1 pielikumam (Pielikums MK 12.11.2024. noteikumu Nr. 711 redakcijā) "Teritoriju attēlošana teritorijas plānojumos, lokālplānojumos un detālplānojumos"

				Pasūtītāji: Nekustamo īpašumu īpašnieki	Pasūtīt. Nr.47/24		
Proj.vad.	I.Priedīte	22.12.25.	Objekts: Zemes vienību Pērles, Ogresgals, Ogresgala pag., Ogres nov. un Siliņi, Ogresgala pag., Ogres novads LOKĀLPLĀNOJUMS	Stadija	Lapa	Lapas	
Izstrādāja	arh.I.Priedīte	22.12.25.		TP	GP-1		
			Lapa: Zemes vienību funkcionālais zonējums	 SIA "I. Projekts" Ogre, Ausekļa pr.3 Būvkomersanta reģ. Nr.1785 - R, 2025.g.			