












Apzīmējumi

-  Esoši koki proj. zemes vien. Pērles Nr.1,2,3 ar $d > 60\text{cm}$, saglabājami
-  Priežu jaunaudze- esoša proj.zemes vien. Pērles Nr.3
-  Blīvi aizsargstādījumi pret iespējamo piesārņoj. darbību kaimiņu īpašumos
-  Aizsargstādījumi pret autoceļu (esoši, kopjami un papildināmi)

Apzīmējumi

-  Projektējamo zemes vienību numuri
-  Esošās zemes vienības robežas
-  Projektējamo zemes vienību robežas
-  Būvlaide 6 m
-  Apbūves līnija
-  Shematisks galvenās ēkas novietojums (rekomendējošs)
-  Esošā apbūve

		Pasūtītāji: Nekustamo īpašumu īpašnieki		Pasūtīt. Nr.47/24		
Proj.vad. I.Priedīte	22.12.25.	Objekts: Zemes vienību Pērles, Ogresgals, Ogresgala pag., Ogres nov. un Siliņi, Ogresgala pag., Ogres novads	Stadija	Lapa	Lapas	
Izstrādāja arh.I.Priedīte	22.12.25.		TP			
		LOKĀLPLĀNOJUMS				
		Lapa: Apstādījumu analīze				
