RĒZEKNES NOVADS

SILMALAS PAGASTA FUNKCIONĀLĀ ZONĒJUMA KARTE

VECRUŽINA

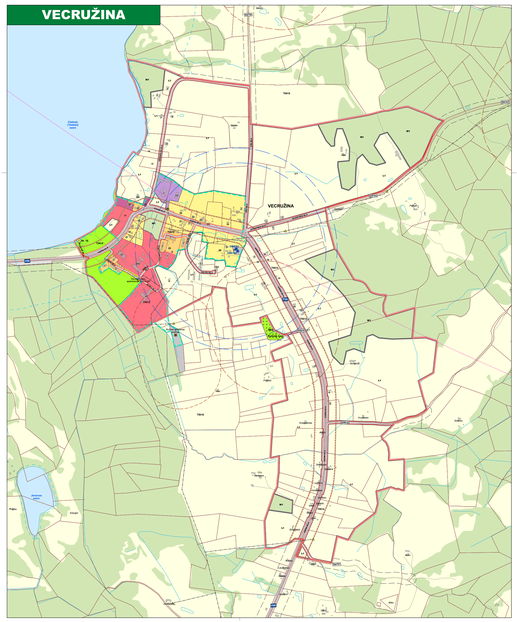

KRUKI

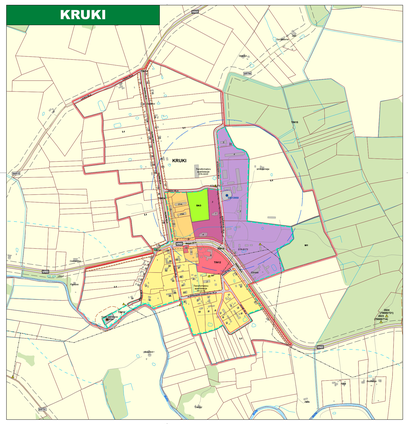

PREZMA

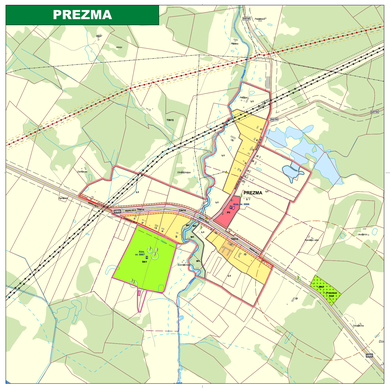

ROGOVIKI-ŠTIKĀNI

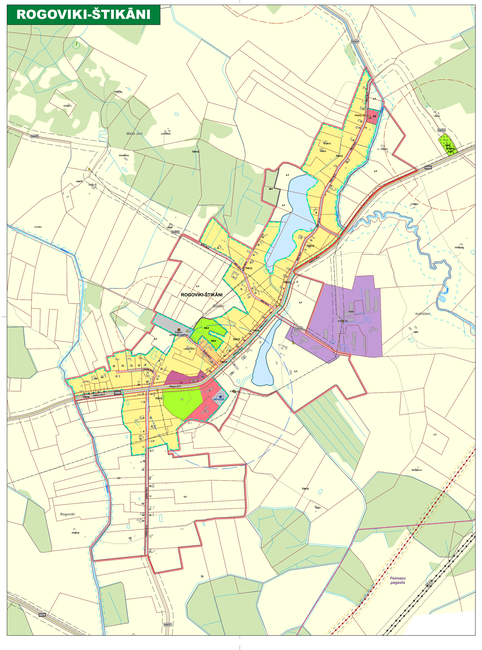

TISKĀDI

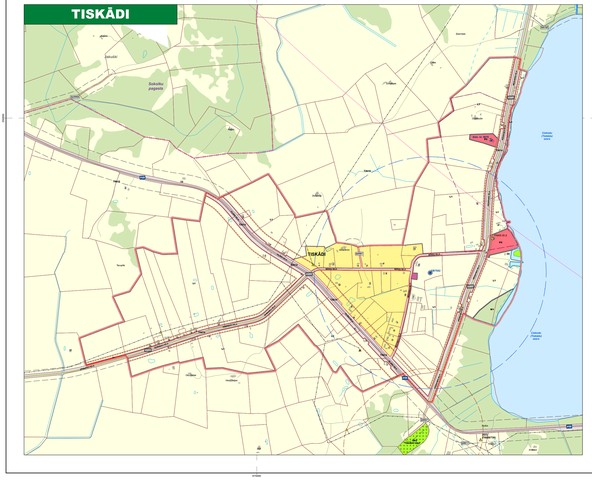

GORNICA

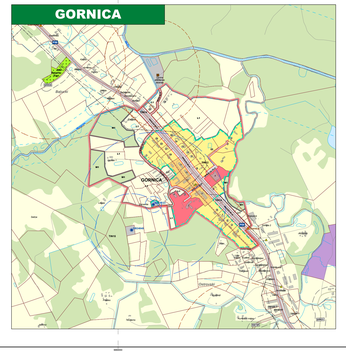

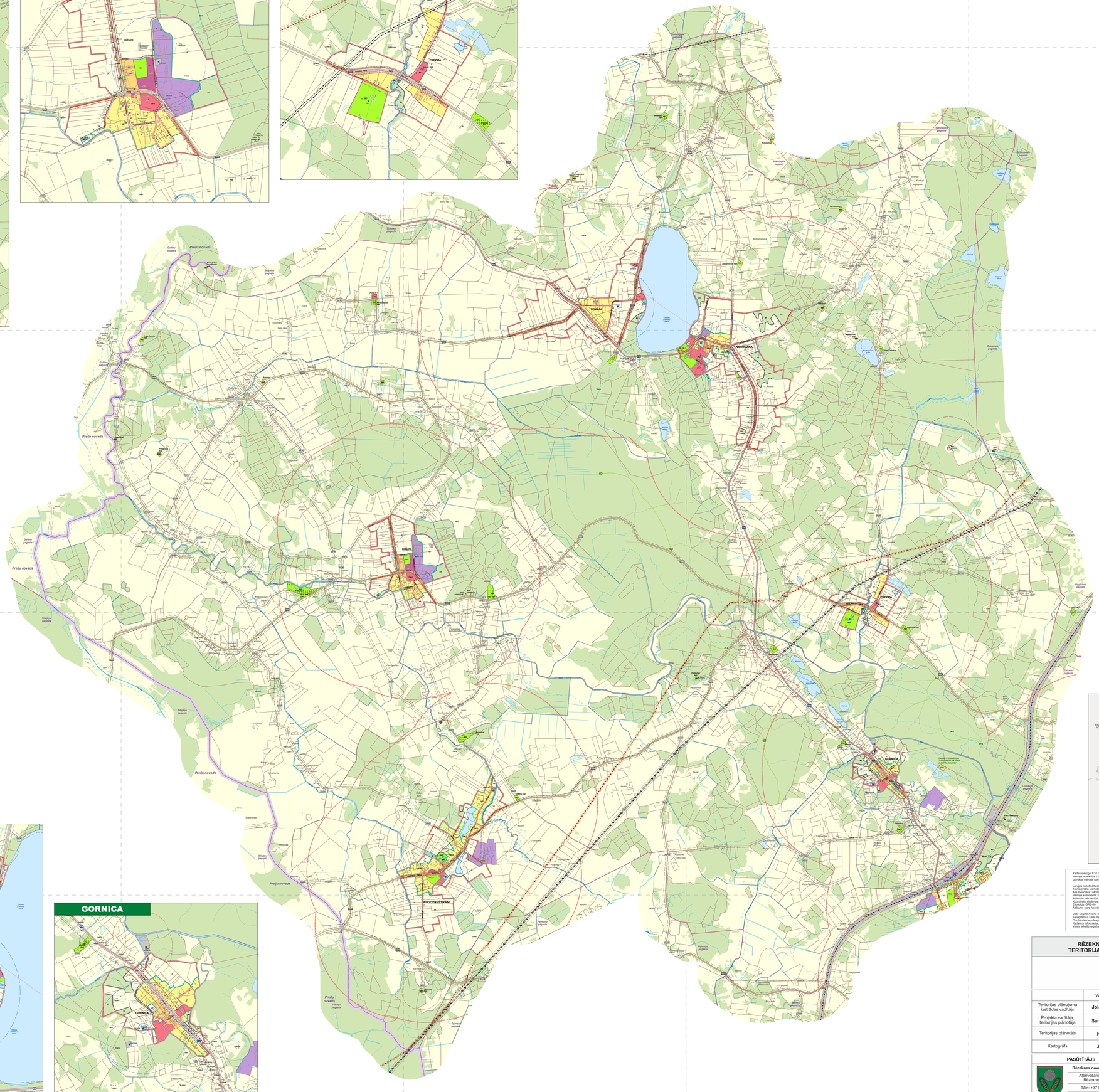

APZĪMĒJUMI

FUNKCIONĀLAIS ZONĒJUMS

- SAVRUPMĀJU APBŪVES TERITORIJA (DZS)
- MAZSTĀVU DZĪVOJAMĀS APBŪVES TERITORIJA (DZM)
- PUBLISKĀS APBŪVES TERITORIJA (P)
- PUBLISKĀS APBŪVES TERITORIJA (P2)
- JAUKTAS CENTRA APBŪVES TERITORIJA (JC)
- RŪPNIECISKĀS APBŪVES TERITORIJA (R)
- TEHNISKĀS APBŪVES TERITORIJA (TA)
- TRANSPORTA INFRASTRUKTŪRAS TERITORIJA (TR)
- DABAS UN APSTĀDĪJUMU TERITORIJA (DA)
- DABAS UN APSTĀDĪJUMU TERITORIJA (DA1)
- DABAS UN APSTĀDĪJUMU TERITORIJA KAPSĒTĀM (DA2)
- DABAS UN APSTĀDĪJUMU TERITORIJA MAZĀRZIŅIEM (DA3)
- MEŽU TERITORIJA (M)
- MEŽU TERITORIJA (M1)
- LAUKSAIMNIECĪBAS TERITORIJA (L)
- LAUKSAIMNIECĪBAS TERITORIJA PILSĒTĀ UN CIEMOS (L1)
- ŪDEŅU TERITORIJA (Ū)

TERITORIJAS AR ĪPAŠIEM NOTEIKUMIEM (TIN)

- TERITORIJA, KURĀ IERĪKO CENTRALIZĒTAS ŪDENSAPGĀDES UN KANALIZĀCIJAS SISTĒMAS (TIN12)
- TERITORIJA, KURĀ BŪVNIECĪBU SASKAŅO AR VSIA "LATVIJAS VALSTS CEĻI" (TIN14)
- TERITORIJA, KUR AIZLIEGTA VĒJA ELEKTROSTACIJU BŪVNIECĪBA, KURU JAUDA PĀRSNIEDZ PAR 20 KW (TIN15)
- VIETEJAS NOZĪMES KULTŪRVĒSTURISKĀ UN DABAS TERITORIJA (TIN4)

APGRŪTINĀTĀS TERITORIJAS (ZONAS)

- VALSTS AIZSARGĀJAMĀ KULTŪRAS PIEMINEKĻA TERITORIJA
- INFRASTRUKTŪRA, KAS PAREDZĒTA SABIEDRĪBAS PIEKĻUVEI PUBLISKAJĀM TERITORIJĀM (PIEKĻUVE PIE PUBLISKAJIEM ŪDEŅIEM)
- APPLOŠTOŠĀ (10 % APPLOŠDUMA VARBŪTĪBA) TERITORIJA

APGRŪTINĀTĀS TERITORIJAS (AIZSARGJOSLAS)

- STINGRA REŽĪMA VIDES UN DABAS RESURSU AIZSARDZĪBAS AIZSARGJOSLAS TERITORIJA AP ŪDEŅU NEMŠANAS VIETĀM
- BAKTERIOLOĢISKĀS AIZSARGJOSLAS TERITORIJA AP ŪDEŅU NEMŠANAS VIETĀM
- ĶīMISKĀS AIZSARGJOSLAS TERITORIJA AP ŪDEŅU NEMŠANAS VIETĀM
- VIDES UN DABAS RESURSU AIZSARDZĪBAS AIZSARGJOSLAS (AIZSARDZĪBAS ZONAS) TERITORIJA AP KULTŪRAS PIEMINEKĻIEM
- SANITĀRĀS AIZSARGJOSLAS AP ATKRITUMU UN NOTEKŪDEŅU PĀRSTRĀDES UN UZGLABĀŠANAS VIETĀM
- SANITĀRĀS AIZSARGJOSLAS TERITORIJA AP KAPSĒTU
- DROŠĪBAS AIZSARGJOSLAS TERITORIJA AP GĀZES PĀRVADES INFRASTRUKTŪRAS OBJEKTIEM
- DROŠĪBAS AIZSARGJOSLAS TERITORIJA GAR DZELZCEĻU
- EKSPLUATĀCIJAS AIZSARGJOSLAS TERITORIJA AP ĢEODĒZISKĀ TĪKLA PUNKTIEM
- EKSPLUATĀCIJAS AIZSARGJOSLAS TERITORIJA AP NAVIGĀCIJAS TERMIŅAJAIEM LĒZUMIEM
- EKSPLUATĀCIJAS AIZSARGJOSLAS TERITORIJA AP ĢĀZES VADIEM, ĢĀZAPGĀDES IEKĀRTĀM UN BŪVĒM, ĢĀZES NOLIKTAVĀM UN KRĀTUVĒM
- EKSPLUATĀCIJAS AIZSARGJOSLAS TERITORIJA GAR ELEKTRISKAJIEM TĪKLIEM
- EKSPLUATĀCIJAS AIZSARGJOSLAS TERITORIJA GAR DZELZCEĻU
- EKSPLUATĀCIJAS AIZSARGJOSLAS TERITORIJA GAR IELU VAI CEĻU – SARKANĀ LĪNIJA
- EKSPLUATĀCIJAS AIZSARGJOSLAS TERITORIJA GAR AUTOCEĻIEM
- VIRSZEMES ŪDENSOBJEKTU VIDES UN DABAS RESURSU AIZSARDZĪBAS AIZSARGJOSLAS TERITORIJA

AIZSARGĀJAMĀS DABAS TERITORIJAS

- DABAS PIEMINEKĻA TERITORIJA
- PAŠVALDĪBAS IZVEIDOTA AIZSARGĀJAMA DABAS PIEMINEKĻA TERITORIJA

KULTŪRVĒSTURISKIE UN DABAS OBJEKTI

- VALSTS AIZSARGĀJAMAIS KULTŪRAS PIEMINEKLIS
- PAŠVALDĪBAS NOZĪMES KULTŪRVĒSTURISKĀ ĒKA
- AIZSARGĀJAMS KOKS (DIŽKOKS)

ĢEODĒZISKĀ TĪKLA PUNKTI

- VALSTS ĢEODĒZISKĀ TĪKLA PUNKTS

RISKA OBJEKTI

- NOTEKŪDEŅU ATTĪRĪŠANAS IETAISE
- ATKRITUMU POLIGONS / IZGĀZTUVE
- POTENCIĀLI PIESĀRŅOTA VIETA

INŽENIERBŪVJU PUNKTVEIDA OBJEKTI

- PAZEMES ŪDENS NEMŠANAS VIETA
- ELEKTRISKO TĪKLU SADALES IEKĀRTA

INŽENIERBŪVJU LĪNIJVEIDA OBJEKTI

- 330 KV ELEKTROLĪNIJA
- 110 KV ELEKTROLĪNIJA
- 20 KV ELEKTROLĪNIJA
- MAĢISTRĀLAIS (PĀRVADES) ĢĀZESVADS

TRANSPORTA INFRASTRUKTŪRA

- VALSTS REĢIONĀLAS AUTOCEĻŠ
- VALSTS VIETĒJAIS AUTOCEĻŠ
- PAŠVALDĪBAS CEĻŠ
- IELA, CEĻŠ (PILSĒTĀ/CIEMĀ)
- KOMERSANTA CEĻŠ
- CITS CEĻŠ
- DZELZCEĻA LĪNIJA "RĒZEKNE I – DAUGAVPILS"
- DZELZCEĻA NODALĪJUMA JOSLA
- DZELZCEĻA STACIJA / PIETURAS PUNKTS
- PIEKĻUVE PIE PUBLISKAJIEM ŪDEŅIEM
- PIEKĻUVES VIETA PIE PUBLISKAJIEM ŪDEŅIEM

CITI APZĪMĒJUMI

- NOVADA ROBEŽA
- PAGASTA ROBEŽA
- CIEMA ROBEŽA
- ZEMES VIENĪBAS (KADASTRA) ROBEŽA
- ĒKA / BŪVE
- PUBLISKIE ŪDEŅI (PUBLISKAIS EZERS/ UPE)
- ŪDENSTECES ASS
- KRASTA LĪNIJA

SILMALAS PAGASTA NOVIETOJUMS RĒZEKNES NOVADĀ

Karšu mērogs 1:10 000 (pagasta teritorijā) un 1: 5 000 (ciema teritorijā)
Mērogs noteiktās 1:10 000
Izdrukas mērogs samazināts

Latvijas koordinātu sistēma (LKS-1992)
Latvijas 1992. gada projekcija (TM-1992)
Ass meridiāns: 24°00'E
Mērogs koeficients: 0.9996
Ass punkta platums: 0°00'
Koordinātu sistēmas atsauces punkt: 500 000 m (no ass meridiāna) un 0 m (no ekvatora)
Elipsoīds: GRS-80
Augšējais stūra koordinātu tīkla līnijām apvidū - 5 km, koordinātu tīkla līnija izdrukās attēlotā: 1:10 000 karšu lapām

Datu sagatavošanā izmantots:
Topogrāfiskā karte mērogā 1: 10 000, Latvijas Ģeotelpiskā informācijas aģentūra, 2021 - 2022. gads (4. izdevums DFDC);
Ortofoto karte mērogā 1: 10 000, Latvijas Ģeotelpiskā informācijas aģentūra, 2021. gads (7. cikls) un 2024. gads (8. cikls);
Administratīvo teritoriju robežu datu kopa, VZD, 2025. gads;
Valsts adresēšanas reģistrs, Valsts Zemes dienests, 2025. gada decembris.

RĒZEKNES NOVADA SILMALAS PAGASTA TERITORIJAS FUNKCIONĀLĀ ZONĒJUMA KARTE

	Vārds, Uzvārds	Datums	Paraksts
Teritorijas plānojuma izstrādes vadītājs	**Jolanta Lontone**		
Projekta vadītāja, teritorijas plānotāja	**Santa Pētersone**		
Teritorijas plānotājs	**Ivo Narbuts**		
Kartogrāfs	**Jānis Ozols**		

PASŪTĪTĀJS	IZSTRĀDĀTĀJS
Rēzeknes novada pašvaldība Atbrīvošanas aleja 95a, Rēzekne, LV-4601 Tālr.: +371 64622238 e-pasts: info@rezeknesnovads.lv	**SIA "REĢIONĀLIE PROJEKTI"** Rūpniecības iela 32b-2, Rīga, LV-1045 Tālr.: +371 67320809 e-pasts: biroja@rp.lv