OZOLAINES PAGASTA FUNKCIONĀLĀ ZONĒJUMA KARTE

RĒZEKNES NOVADS

PLEIKŠŅI

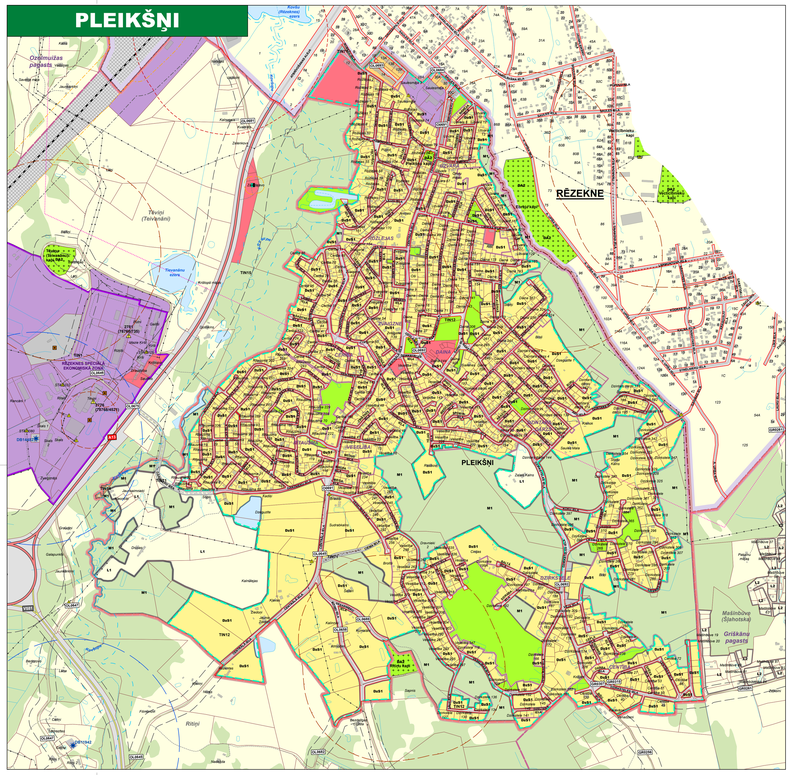

BEKŠI

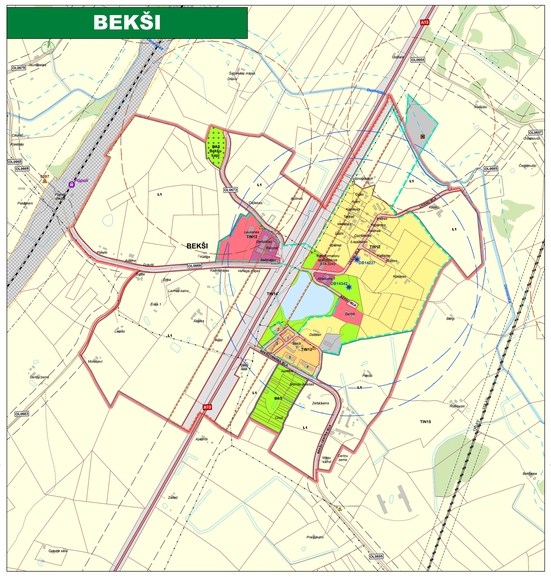

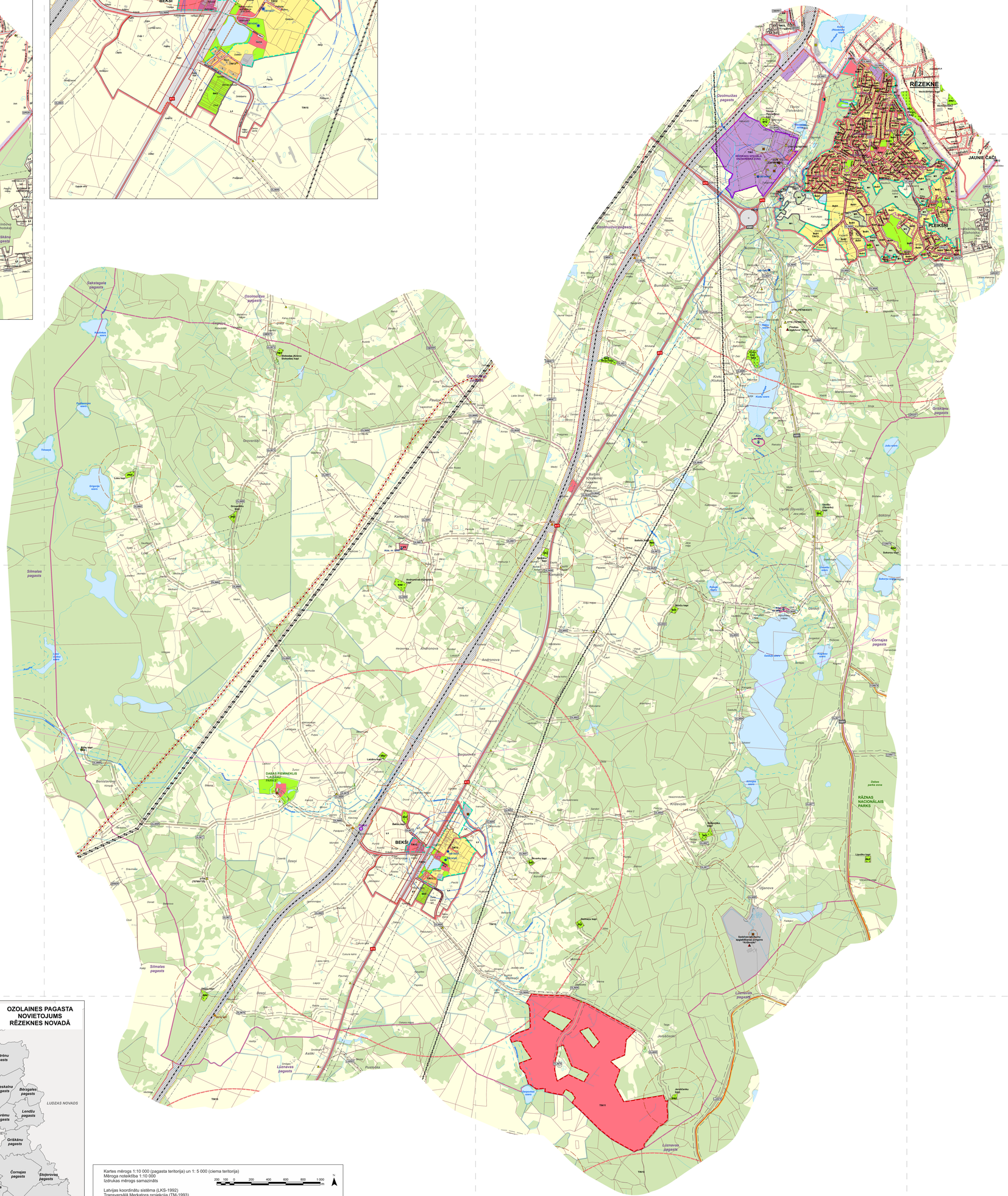

APZĪMĒJUMI

FUNKCIONĀLAIS ZONĒJUMS

- SAVRUPMĀJU APBŪVES TERITORIJA (DZS)
- SAVRUPMĀJU APBŪVES TERITORIJA (DZS1)
- MAZSTĀVU DZĪVOJAMĀS APBŪVES TERITORIJA (DZM)
- PUBLISKĀS APBŪVES TERITORIJA (P)
- PUBLISKĀS APBŪVES TERITORIJA (P2)
- JAUKTAS CENTRA APBŪVES TERITORIJA (JC)
- RŪPNIECISKĀS APBŪVES TERITORIJA (R)
- TEHNISKĀS APBŪVES TERITORIJA (TA)
- TRANSPORTA INFRASTRUKTŪRAS TERITORIJA (TR)
- DABAS UN APSTĀDĪJUMU TERITORIJA (DA)
- DABAS UN APSTĀDĪJUMU TERITORIJA KAPSĒTĀM (DA2)
- DABAS UN APSTĀDĪJUMU TERITORIJA MAZDĀRZIŅIEM (DA3)
- MEŽU TERITORIJA (M)
- MEŽU TERITORIJA (M1)
- LAUKSAIMNIECĪBAS TERITORIJA (L)
- LAUKSAIMNIECĪBAS TERITORIJA PILSĒTĀ UN CIEMOS (L1)
- LAUKSAIMNIECĪBAS TERITORIJA (L2)
- ŪDEŅU TERITORIJA (Ū)

TERITORIJAS AR ĪPAŠIEM NOTEIKUMIEM (TIN)

- RĒZEKNES SPECIĀLĀ EKONOMISKĀ ZONA (TIN1)
- TERITORIJAS VALSTS AIZSARDZĪBAS FUNKCIJU VEIKŠANAI (TIN11)
- TERITORIJA, KURĀ IERĪKO CENTRALIZĒTAS ŪDENSAPGĀDES UN KANALIZĀCIJAS SISTĒMAS (TIN12)
- TERITORIJA, KURĀ BŪVNIECĪBU SASKAŅO AR VSIA "LATVIJAS VALSTS CEĻI" (TIN14)
- TERITORIJA, KUR AIZLIEGTA VĒJA ELEKTROSTACIJU BŪVNIECĪBA, KURU JAUDA IR LIELĀKA PAR 20 KW (TIN15)
- VIETĒJAS NOZĪMES INFRASTRUKTŪRAS ATTĪSTĪBAS TERITORIJA (TIN71)

APGRŪTINĀTĀS TERITORIJAS (ZONAS)

- VALSTS AIZSARGĀJAMĀ KULTŪRAS PIEMINEKĻA TERITORIJA

APGRŪTINĀTĀS TERITORIJAS (AIZSARGJOSLAS)

- STINGRA REŽĪMA VIDES UN DABAS RESURSU AIZSARDZĪBAS AIZSARGJOSLAS TERITORIJA AP ŪDENS ŅEMŠANAS VIETĀM
- ĶĪMISKĀS AIZSARGJOSLAS TERITORIJA AP ŪDENS ŅEMŠANAS VIETĀM
- VIDES UN DABAS RESURSU AIZSARDZĪBAS AIZSARGJOSLAS (AIZSARDZĪBAS ZONAS) TERITORIJA AP KULTŪRAS PIEMINEKĻIEM
- SANITĀRĀS AIZSARGJOSLAS AP ATKRITUMU UN NOTEKŪDEŅU PĀRSTRĀDES UN UZGLABĀŠANAS VIETĀM
- SANITĀRĀS AIZSARGJOSLAS TERITORIJA AP KAPSĒTU
- DROŠĪBAS AIZSARGJOSLAS TERITORIJA AP NAFTAS PRODUKTU UN BĪSTAMU ĶĪMISKO VIELU ATRAŠANĀS VIETĀM
- DROŠĪBAS AIZSARGJOSLAS TERITORIJA AP GĀZES PĀRVADES INFRASTRUKTŪRAS OBJEKTIEM
- DROŠĪBAS AIZSARGJOSLAS TERITORIJA GAR DZELZCEĻU
- EKSPLUATĀCIJAS AIZSARGJOSLAS TERITORIJA AP VALSTS AIZSARDZĪBAS OBJEKTU
- EKSPLUATĀCIJAS AIZSARGJOSLAS TERITORIJA AP ĢEODĒZISKĀ TĪKLA PUNKTIEM
- EKSPLUATĀCIJAS AIZSARGJOSLAS TERITORIJA AP NAVIGĀCIJAS TEHNISKAJIEM LĪDZEKĻIEM
- EKSPLUATĀCIJAS AIZSARGJOSLAS TERITORIJA AP GĀZESVADIEM, GĀZAPGĀDES IEKĀRTĀM UN BŪVĒM, GĀZES NOLIKTAVĀM UN KRĀTUVĒM
- EKSPLUATĀCIJAS AIZSARGJOSLAS TERITORIJA GAR ELEKTRISKAJIEM TĪKLIEM
- EKSPLUATĀCIJAS AIZSARGJOSLAS TERITORIJA GAR DZELZCEĻU
- EKSPLUATĀCIJAS AIZSARGJOSLAS TERITORIJA GAR IELU VAI CEĻU – SARKANĀ LĪNIJA
- EKSPLUATĀCIJAS AIZSARGJOSLAS TERITORIJA GAR AUTOCEĻIEM
- VIRSZEMES ŪDENSOBJEKTU VIDES UN DABAS RESURSU AIZSARDZĪBAS AIZSARGJOSLAS TERITORIJA

AIZSARGĀJAMĀS DABAS TERITORIJAS

- DABAS PIEMINEKĻA TERITORIJA
- NACIONĀLĀ PARKA TERITORIJA
- NACIONĀLĀ PARKA DABAS PARKA ZONAS TERITORIJA

KULTŪRVĒSTURISKIE UN DABAS OBJEKTI

- VALSTS AIZSARGĀJAMS KULTŪRAS PIEMINEKLIS
- AIZSARGĀJAMS KOKS (DIŽKOKS)

VALSTS AIZSARDZĪBAS OBJEKTI

- VALSTS AIZSARDZĪBAS OBJEKTS

ĢEODĒZISKĀ TĪKLA PUNKTI

- VALSTS ĢEODĒZISKĀ TĪKLA PUNKTS

RISKA OBJEKTI

- NOTEKŪDEŅU ATTĪRĪŠANAS IETAISE
- DEGVIELAS UZPILDES STACIJA
- ATKRITUMU POLIGONS / IZGĀZTUVE
- POTENCIĀLI PIESĀRŅOTA VIETA

INŽENIERBŪVJU PUNKTVEIDA OBJEKTI

- PAZEMES ŪDENS ŅEMŠANAS VIETA
- ELEKTRISKO TĪKLU SADALES IEKĀRTA

INŽENIERBŪVJU LĪNIJVEIDA OBJEKTI

- 330 KV ELEKTROLĪNIJA
- 110 KV ELEKTROLĪNIJA
- 20 KV ELEKTROLĪNIJA
- MAĢISTRĀLAIS (PĀRVADES) GĀZESVADS
- ZEMĀ UN VIDĒJĀ SPIEDIENA GĀZESVADS

TRANSPORTA INFRASTRUKTŪRA

- VALSTS GALVENAIS AUTOCEĻŠ
- VALSTS VIETĒJAIS AUTOCEĻŠ
- PAŠVALDĪBAS CEĻŠ
- IELA, CEĻŠ (PILSĒTĀ/CIEMĀ)
- PLĀNOTAIS PAŠVALDĪBAS CEĻŠ
- PLĀNOTĀ IELA, CEĻŠ (PILSĒTĀ/CIEMĀ)
- CITS CEĻŠ
- DZELZCEĻA LĪNIJA "RĒZEKNE I – DAUGAVPILS"
- DZELZCEĻA NODALĪJUMA JOSLA
- DZELZCEĻA STACIJA / PIETURAS PUNKTS

CITI APZĪMĒJUMI

- NOVADA ROBEŽA
- PAGASTA ROBEŽA
- CIEMA ROBEŽA
- PLEIKŠŅI CIEMA APKAIMJU ROBEŽAS
- ZEMES VIENĪBAS (KADASTRA) ROBEŽA
- ĒKA / BŪVE
- PUBLISKIE ŪDEŅI (PUBLISKAIS EZERS/ UPE)
- ŪDENSTECES ASS
- KRASTA LĪNIJA

RĒZEKNES NOVADA OZOLAINES PAGASTA TERITORIJAS FUNKCIONĀLĀ ZONĒJUMA KARTE

	Vārds, Uzvārds	Datums	Paraksts
Teritorijas plānojuma izstrādes vadītājs	**Jolanta Lontone**		
Projekta vadītāja, teritorijas plānotāja	**Santa Pētersone**		
Teritorijas plānotājs	**Ivo Narbuts**		
Kartogrāfs	**Jānis Ozols**		

PASŪTĪTĀJS	IZSTRĀDĀTĀJS
Rēzeknes novada pašvaldība	**SIA "REĢIONĀLIE PROJEKTI"**
Atbrīvošanas aleja 95a, Rēzekne, LV-4601	Rūpniecības iela 32b-2, Rīga, LV-1045
Tālr.: +371 64622238	Tālr.: +371 67320809
e-pasts: info@rezeknesnovads.lv	e-pasts: birojs@rp.lv

REĢIONĀLIE PROJEKTI

OZOLAINES PAGASTA NOVIETOJUMS RĒZEKNES NOVADĀ

Kartes mērogs 1:10 000 (pagasta teritorija) un 1: 5 000 (ciema teritorija)
Mēroga noteiktība 1:10 000
Izdrukas mērogs samazināts

200 100 0 200 400 600 800 1 000 m

Latvijas koordinātu sistēma (LKS-1992)
Transversālā Merkatora projekcija (TM-1993)
Ass meridiāns: 24°00'E
Mēroga koeficients: 0,9996
Attāluma mērvienība: metrs
Koordinātu sistēmas atskaites punkti: 500 000 m (no ass meridiāna) un 0 m (no ekvatora)
Elipsoīds: GRS-80
Attālums starp koordinātu tīkla līnijām apvidū - 5 km, koordinātu tīkla līnijas uzrādītas atbilstoši 1:10 000 karšu lapām

Datu sagatavošanā izmantots:
Topogrāfiskā karte mērogā 1: 10 000, Latvijas Ģeotelpiskā informācijas aģentūra, 2021 - 2022. gads (4. izdevums DFDD)
Ortofoto karte mērogā 1: 10 000, Latvijas Ģeotelpiskā informācijas aģentūra, 2021. gads (7. cikls) un 2024. gads (8. cikls)
Kadastra informācija, Valsts Zemes dienests, 2025. gada decembris
Valsts adrešu reģistrs, Valsts Zemes dienests, 2025. gada decembris