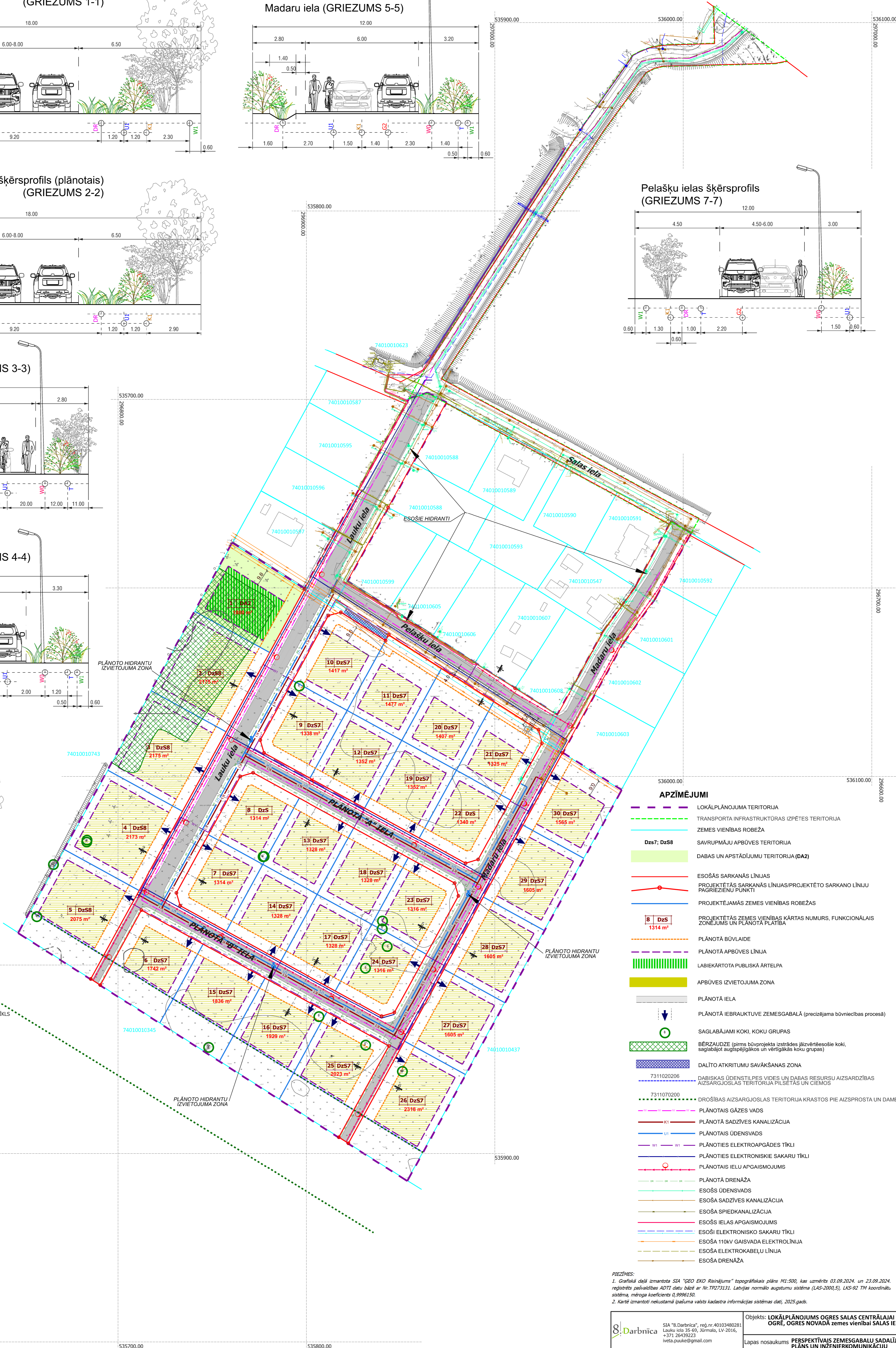
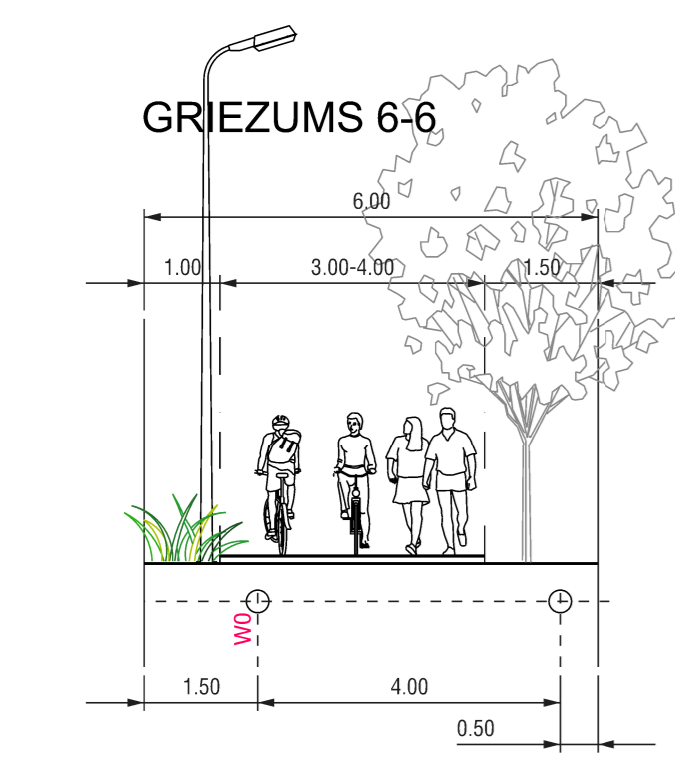
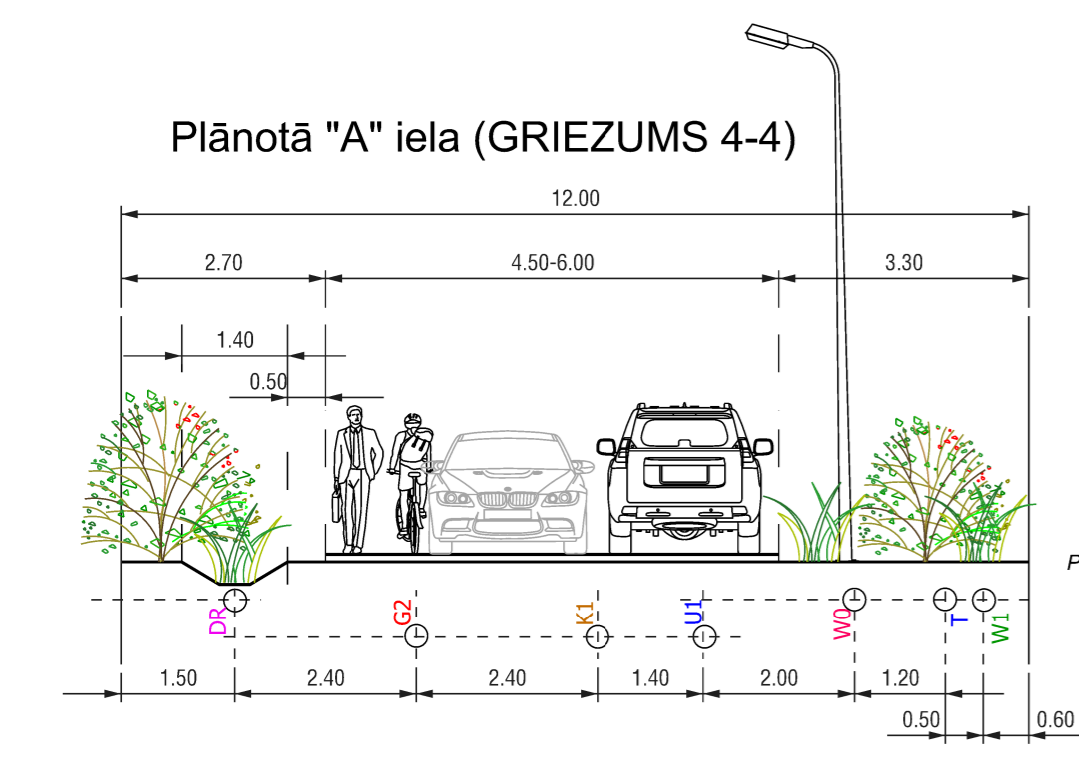
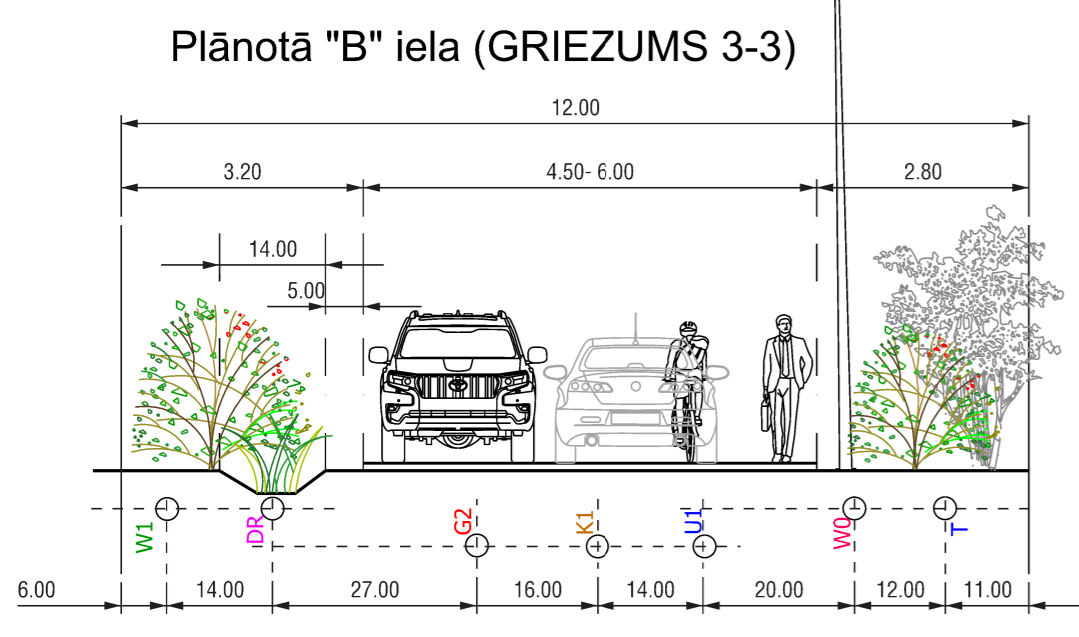
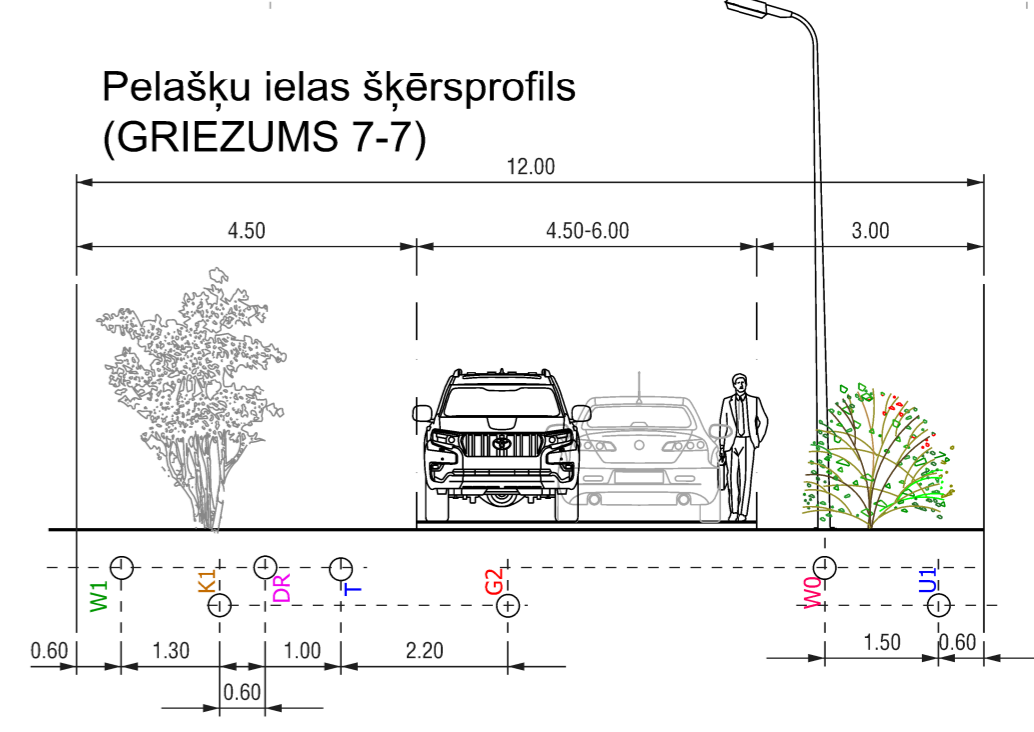
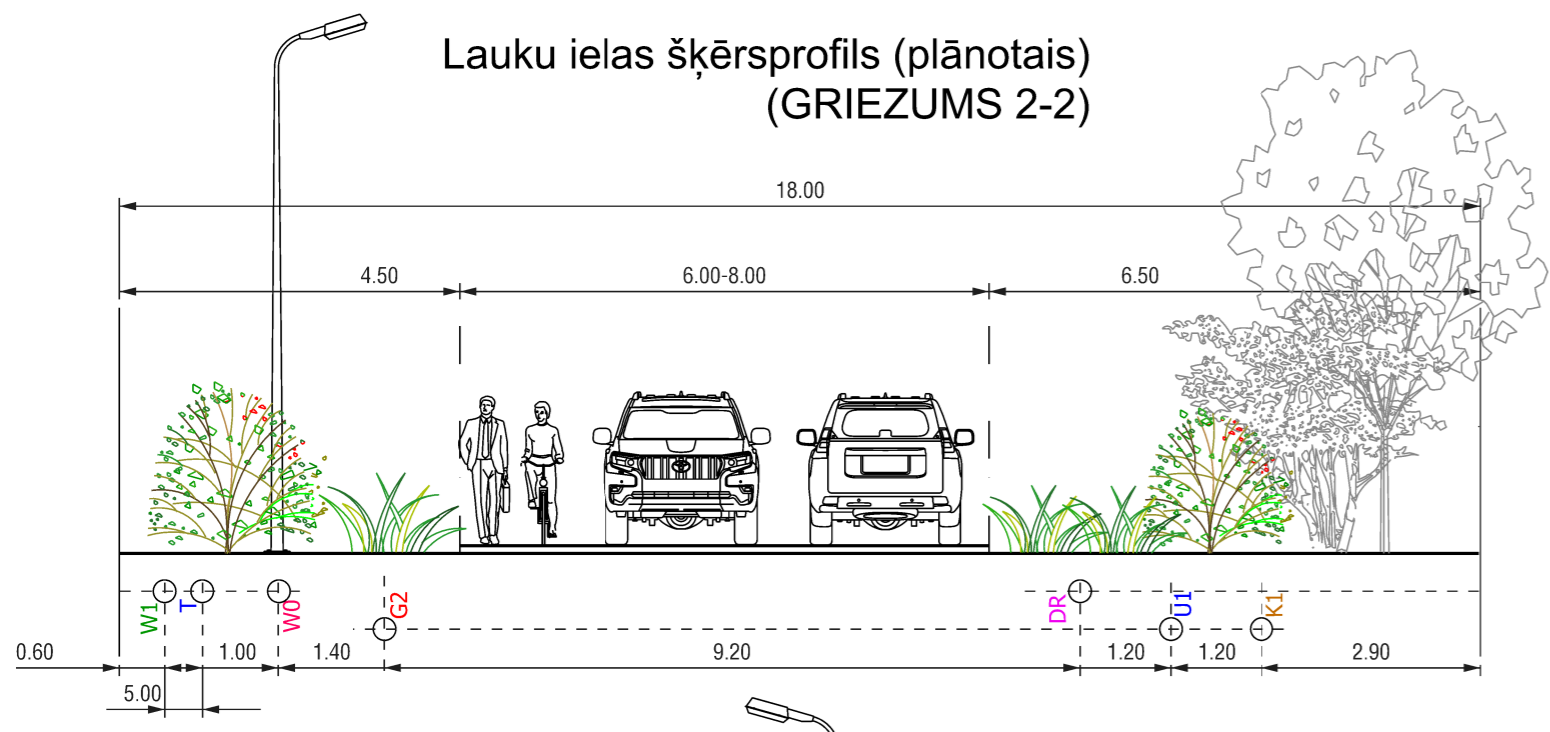
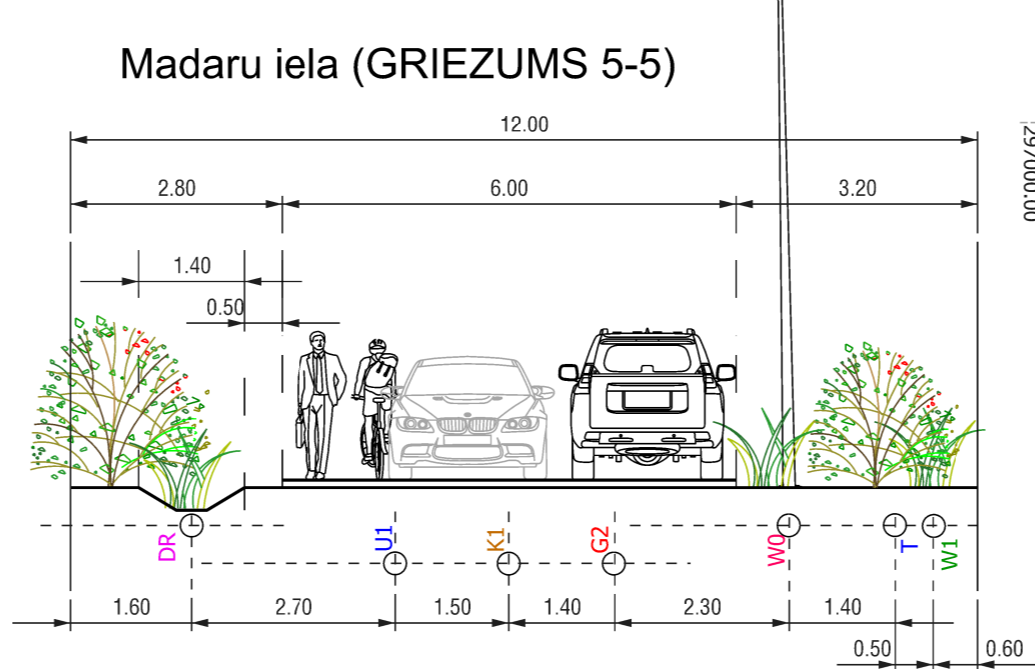
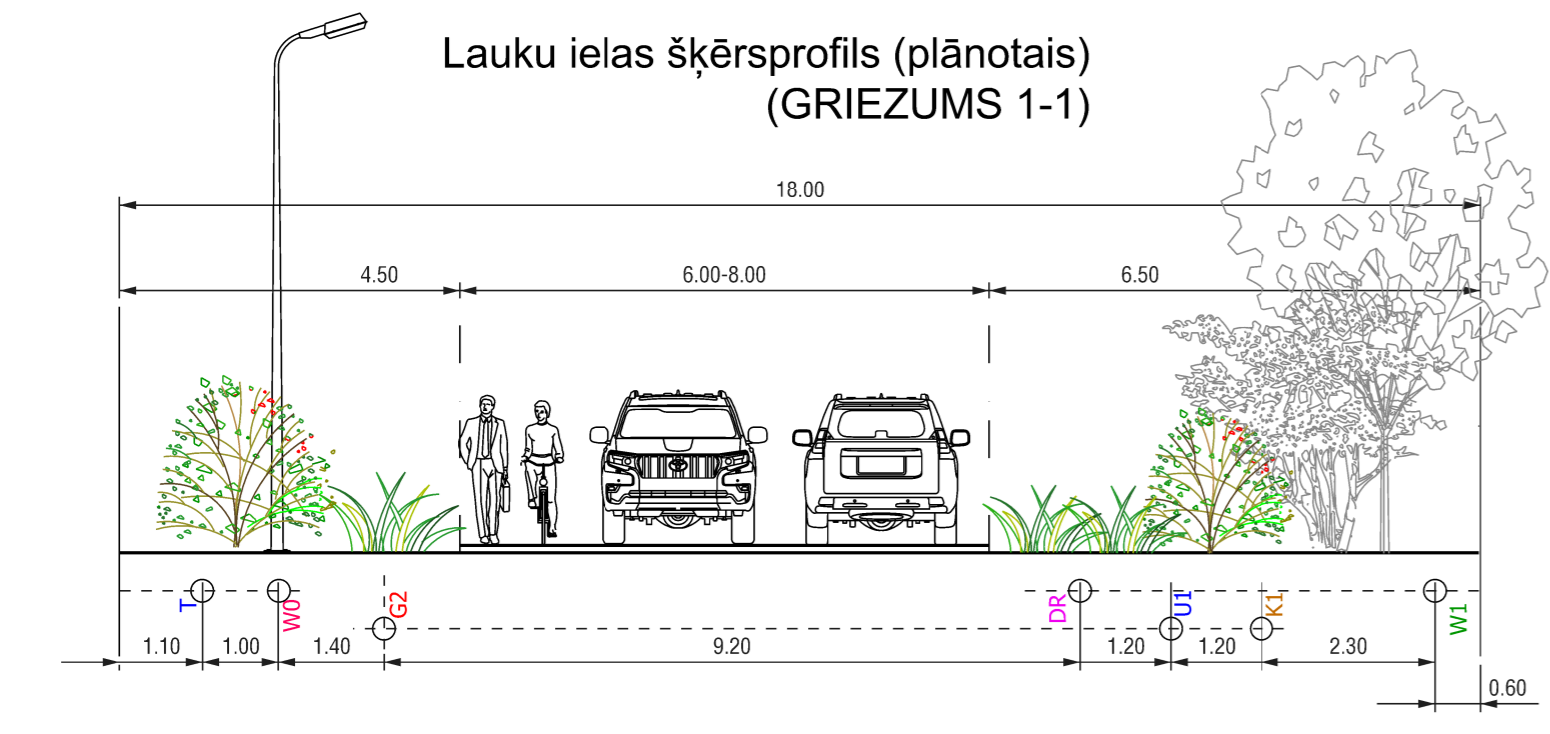
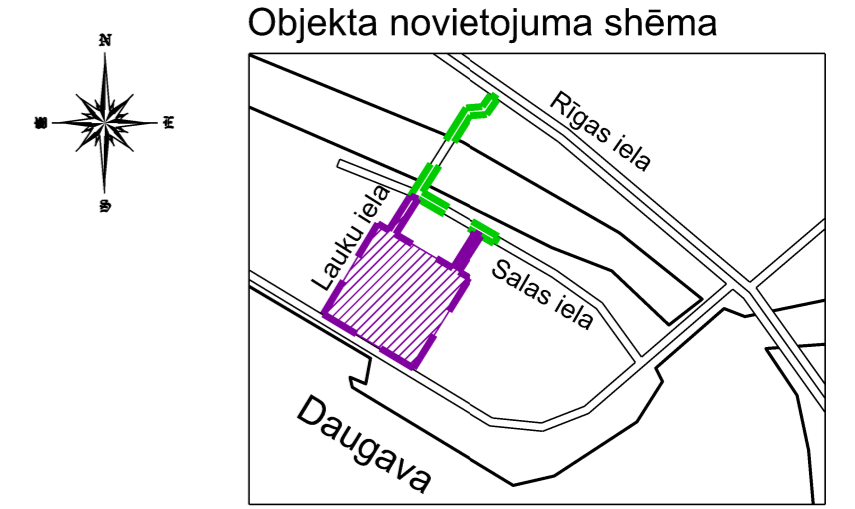


PERSPEKTĪVAIS ZEMESGABALU SADALĪJUMA PLĀNS UN INŽENIERKOMUNIKĀCIJU IZVIETOJUMA SHĒMA



- PIENĒMTIE SAĪSINĀJUMI**
- U1 PLĀNOTAIS ŪDENSVAIDS
 - K1 PLĀNOTĀ SADZĪVES KANALIZĀCIJA
 - G2 PLĀNOTAIS GĀZES VADS
 - W1 PLĀNOTIE ELEKTROAPGĀDES TĪKLI
 - W0 PLĀNOTAIS IELAS APGAISMOJUMS
 - T PLĀNOTIE ELEKTRONISKIE SAKARU TĪKLI
 - DR PLĀNOTAIS VIRSZEMES UN GRUNTSŪDENS ATVADES TĪKLS

- APZĪMĒJUMI**
- LOKĀLPLĀNOJUMA TERITORIJA
 - TRANSPORTA INFRASTRUKTŪRAS IZPĒTES TERITORIJA
 - ZEMES VIENĪBAS ROBEŽA
 - SAVRUPMĀJU APBŪVES TERITORIJA
 - DABAS UN APSTĀDĪJUMU TERITORIJA (DA2)
 - ESOŠAS SARKANĀS LĪNIJAS
 - PROJEKTĒTĀS SARKANĀS LĪNIJAS/PROJEKTĒTO SARKANO LĪNIJU PAGRIEZIŅU PUNKTI
 - PROJEKTĒJAMĀS ZEMES VIENĪBAS ROBEŽAS
 - 8 DzS 1314 m²
 - PLĀNOTĀ BŪVLAIDE
 - PLĀNOTĀ APBŪVES LĪNIJA
 - LABĪEKĀRTOTA PUBLISKĀ ARTELPA
 - APBŪVES IZVIETOJUMA ZONA
 - PLĀNOTĀ IELA
 - PLĀNOTĀ IEBAUKTIVE ZEMESGABALĀ (precizējama būvniecības procesā)
 - SAGLABĀJAMI KOKI, KOKU GRUPAS
 - BĒRZAUDŽE (pirms būvprojekta izstrādes jāizvērtē esošie koki, saglabājot auglīgākus un vērtīgākus koku grupas)
 - DALĪTO ATKRITUMU SAVĀKŠANAS ZONA
 - 7311020206 DABISKAIS ŪDENSTILPES VIDIS UN DABAS RESURSU AIZSARDZĪBAS AIZSARGJOSLAS TERITORIJA PILSETĀS UN CIEMOS
 - 7311070200 DROŠĪBAS AIZSARGJOSLAS TERITORIJA KRĀSTOS PIE AIZSPROSTA UN DAMBJA
 - PLĀNOTAIS GĀZES VADS
 - PLĀNOTĀ SADZĪVES KANALIZĀCIJA
 - PLĀNOTAIS ŪDENSVAIDS
 - PLĀNOTĀS ELEKTROAPGĀDES TĪKLI
 - PLĀNOTĀS ELEKTRONISKIE SAKARU TĪKLI
 - PLĀNOTAIS IELU APGAISMOJUMS
 - PLĀNOTĀ DRENĀŽA
 - ESOŠS ŪDENSVAIDS
 - ESOŠĀ SADZĪVES KANALIZĀCIJA
 - ESOŠĀ SPIEDKANALIZĀCIJA
 - ESOŠS IELAS APGAISMOJUMS
 - ESOŠI ELEKTRONISKO SAKARU TĪKLI
 - ESOŠĀ 110KV GAISVADA ELEKTROLĪNIJA
 - ESOŠĀ ELEKTROKABEĻU LĪNIJA
 - ESOŠĀ DRENĀŽA

PIEZĪMES:
1. Grafiskā daļā izmantota SIA "GEO EKO Risinājumi" topogrāfiskais plāns M1:500, kas uzņemts 03.09.2024. un 23.09.2024. reģistrēts pašvaldības ADTI datu bāzē ar Nr. TP273131. Latvijas normālo augstumu sistēma (LAS-2000,S), LKS-92 TM koordinātu sistēma, mēroga koeficients 0,9996150.
2. Kartē izmantoti nekustamā īpašuma valsts kadastra informācijas sistēmas dati, 2025.gads.

SIA "Darbница", reģ.nr. 40103480281 Lauku iela 35-69, Jūrmala, LV-2016, +371 26439223 iveta.zouke@gmail.com		Objekts: LOKĀLPLĀNOJUMS OGRĒS SALAS CENTRĀLAJAI DAĻAI, OGRĒ, OGRĒS NOVADĀ zemes vienībai SALAS IELĀ 5A	
Lapas nosaukums: PERSPEKTĪVAIS ZEMESGABALU SADALĪJUMA PLĀNS UN INŽENIERKOMUNIKĀCIJU IZVIETOJUMA SHĒMA		Lapas nr.:3	
Vadītāja: I. Pūke	12.08.2025.	Grafiskā daļa sagatavota mērogā 1:500, Izstrūks mērogs M 1:1000	Lapu skaits: 4
Plānotāja: E.Lankovska	12.08.2025.		Līgums Nr. 07-08/2023
Plānotāja: L.Magdeburgere	12.08.2025.		