




Jāņa Čakstes prospekts

Zemes vienības teritorijas funkcionālais zonējums M 1 :1000

Apzīmējumi

	Krāsa/ Geotelpiskais kods pildījums – RGB 255 245 145 Noformējums	Zonas apzīmējums	Izmantošanas veida kods
	Dzeltens 1010100 pildījums – RGB 255 245 145 kontūras – nav	Savrupmāju apbūves teritorija- DzS-5	11001
	Gaiši pelēks 1010700 pildījums – RGB 225 225 225 kontūras – nav	Satiksmes infrastruktūras teritorija - TR-1 (Transporta lineārā infrastruktūra)	14002

Petūniju iela

				Pasūtītājs: ģpašnieks	Pasūtīt. Nr.48/24		
Proj.vad.	I.Priedīte		31.07.24.	Objekts: Zemes vienības Petūniju ielā 15, Ogrē, Ogres nov. LOKĀLPLĀNOJUMS	Stadija	Lapa	Lapas
Izstrādāja	arh.I.Priedīte		31.07.24.		TP	GP-1	
				Lapa: Zemes vienības funkcionālais zonējums M 1:1000	 SIA "I. Projekts" Ogre, Ausekļa pr.3 Būvkomersanta reģ. Nr.1785 - R, 2024.g.		