




Jāņa Čakstes prospekts

Zemes vienības teritorijas funkcionālais zonējums M 1 :1000

Apzīmējumi

| | Krāsa/ Geotelpiskais kods pildījums – RGB 255 245 145 Noformējums | Zonas apzīmējums | Izmantošanas veida kods |
|---|--|--|----------------------------|
|  | Dzeltens 1010100 pildījums – RGB 255 245 145 kontūras – nav | Savrupmāju apbūves teritorija- DzS-5 | 11001 |
|  | Gaiši pelēks 1010700 pildījums – RGB 225 225 225 kontūras – nav | Satiksmes infrastruktūras teritorija - TR-1 (Transporta lineārā infrastruktūra) | 14002 |

Petūniju iela

| | | | | | | | |
|------------|----------------|--|-----------|--|---|------|-------|
| | | | | Pasūtītājs: ģpašnieks | Pasūtīt. Nr.48/24 | | |
| Proj.vad. | I.Priedīte | | 31.07.24. | Objekts: Zemes vienības Petūniju ielā 15, Ogrē, Ogres nov. LOKĀLPLĀNOJUMS | Stadija | Lapa | Lapas |
| Izstrādāja | arh.I.Priedīte | | 31.07.24. | | TP | GP-1 | |
| | | | | Lapa: Zemes vienības funkcionālais zonējums M 1:1000 |  SIA "I. Projekts" Ogre, Ausekļa pr.3 Būvkomersanta reģ. Nr.1785 - R, 2024.g. | | |
| | | | | | | | |