



## MĀRUPES NOVADA PAŠVALDĪBA

Daugavas iela 29, Mārupe, Mārupes pagasts, Mārupes novads. LV-2167  
Tālrunis 67934695 (Mārupe), 67914650 (Piņķi)  
marupe@marupe.lv; marupe.info@marupe.lv; www.marupe.lv

Mārupē

06.09.2021. Nr. 1/2-2/482

Uz

Nr.

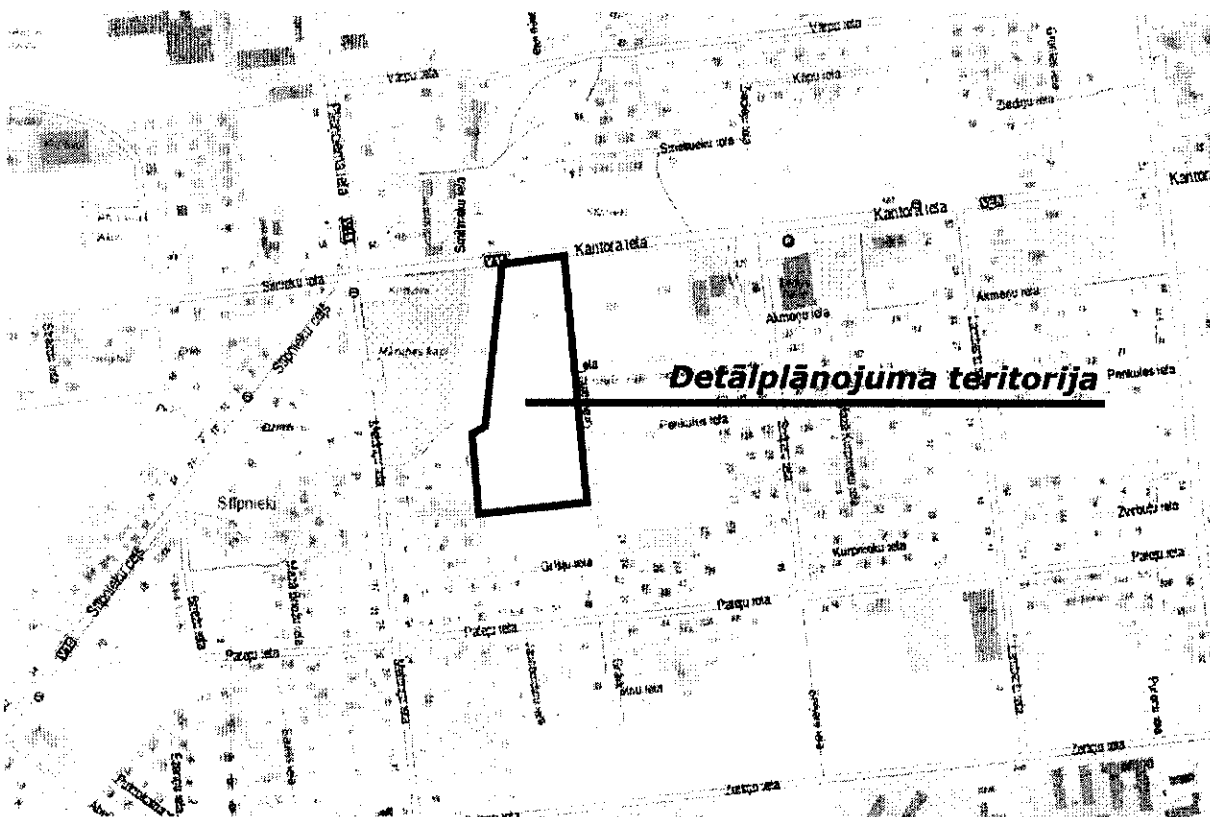
Pēc pievienotā saraksta

*Par detālplānojuma izstrādes uzsākšanu nekustamā īpašuma Kantora iela 138, Mārupē, Mārupes pagastā, Mārupes novadā (kadastra Nr.80760030373) teritorijai*

Mārupes novada pašvaldības dome 28.07.2021. ir pieņēmusi lēmumu Nr.12 (prot. Nr.6) "Par detālplānojuma izstrādes uzsākšanu nekustamā īpašuma Kantora iela 138, Mārupē, Mārupes pagastā, Mārupes novadā (kadastra Nr.80760030373) teritorijai".

Detālplānojuma teritorija robežojas ar Jums piederošo nekustamo īpašumu .....

Detālplānojuma teritorija ir īpašuma Kantora iela 138, Mārupē, teritorija ar kopplatību 5.6 ha. Saskaņā ar 18.06.2013. apstiprināto Mārupes novada teritorijas plānojumu 2014.-2026. gadam, Kantora iela 138 atrodas ciema teritorijā, funkcionālajā zonā Savrupmāju apbūves teritorijas apakšzonā Savrupmāju apbūve (DzS), kurā noteikta minimālā zemes vienība platība 0,1200 ha



Detālplānojuma izstrādes mērķis ir sadalīt īpašumu apbūves gabalos mazstāvu individuālo un divīņu māju apbūvei, plānot piekļuvei jaunas ielas, teritorijas labiekārtojumu, un atbilstošas kategorijas pieslēgumu valsts autoceļam V15. Detālplānojuma izstrādes ierosinātais ir nekustamā īpašuma īpašnieks - fiziska persona.

Ar lēmumu un darba uzdevumu, kā arī turpmāko detālplānojuma izstrādes dokumentāciju var iepazīties Mārupes novada Domes mājas lapā [www.marupe.lv](http://www.marupe.lv) sadaļā Pašvaldība/Attīstība un plānošana/Detālplānojumi (<http://www.marupe.lv/lv/pasvaldiba/attistiba-un-planosana/detalplanojumi>), kā arī Latvijas ģeotelpiskās informācijas portālā [www.geolatvija.lv](http://www.geolatvija.lv) sadaļā Teritorijas attīstības plānošana ([https://geolatvija.lv/geo/tapis#document\\_21131](https://geolatvija.lv/geo/tapis#document_21131)).

Rakstiskus priekšlikumus par detālplānojumā iekļaujamajiem risinājumiem var iesniegt līdz 2021.gada **5. oktobrim** Mārupes novada Domē Daugavas iela 29, Mārupe, Mārupes novads, LV-2167, nosūtot tos pa pastu vai atstājot pastkastē pie Mārupes novada domes centrālajām durvīm, Daugavas ielā 29. Elektroniski priekšlikumi iesniedzami ar elektronisko parakstu, iesūtot tos uz elektroniskā pasta adresi: [marupe@marupe.lv](mailto:marupe@marupe.lv). Iesniegumā noteikti jānorāda iesniedzēja vārdu, uzvārdu un adresi, bet juridiskām personām jānorāda nosaukumu, adresi un reģistrācijas numuru.

Neskaidrību gadījumā griezties pie Mārupes novada pašvaldības Attīstības un plānošanas nodaļas vadītāja vietnieces Daces Žīgures – e-pasts: [dace.zigure@marupe.lv](mailto:dace.zigure@marupe.lv), tālr.67149862.

Vēršam uzmanību, ka sakarā ar valstī noteiktajiem ierobežojumiem Covid-19 vīrusa izplatības mazināšanai, Mārupes novada dome apmeklētājus pagaidām joprojām apkalpo izmantojot attālinātās saziņas iespējas.

Izpilddirektors



K. Ločs

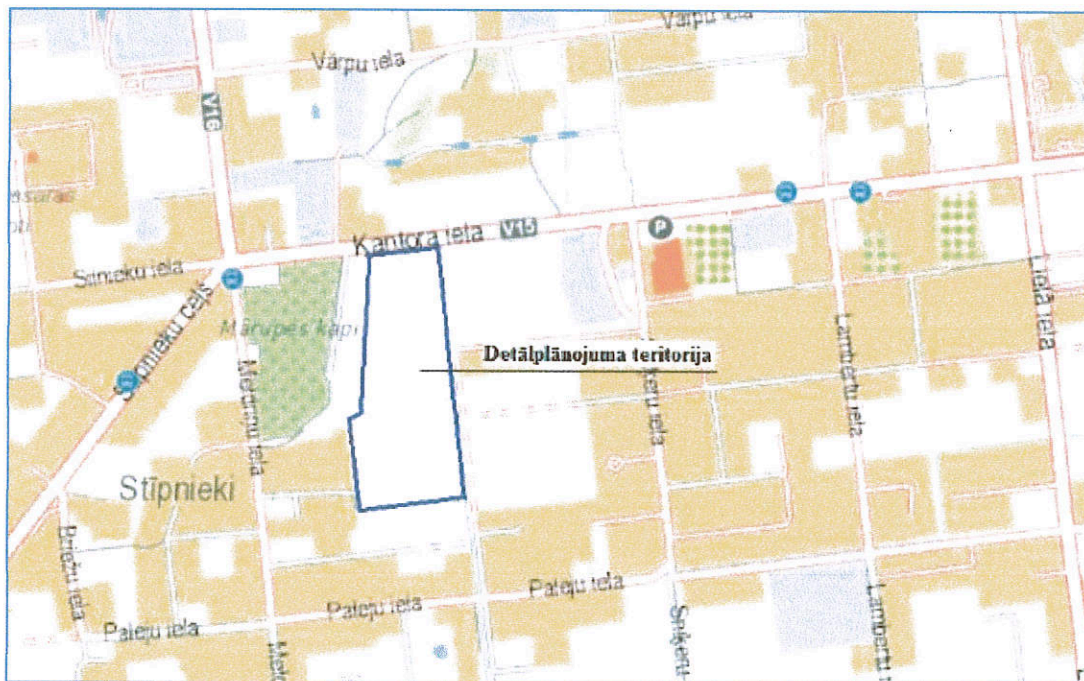
Sagatavoja: G.Zadovskis  
t.67149862  
[gundars.zadovskis@marupe.lv](mailto:gundars.zadovskis@marupe.lv)

## **Paziņojums par detālplānojuma izstrādes uzsākšanu īpašuma Kantora iela 138, Mārupē, Mārupes pagastā, teritorijai**

Mārupes novada pašvaldības dome 28.07.2021. ir pieņēmusi lēmumu Nr.12 (prot. Nr.6) "Par detālplānojuma izstrādes uzsākšanu nekustamā īpašuma Kantora iela 138, Mārupē, Mārupes pagastā, Mārupes novadā (kadastra Nr.80760030373) teritorijai".

Detālplānojuma teritorija ir īpašuma Kantora iela 138, Mārupē, teritorija ar kopplatību 5.6 ha. Saskaņā ar 18.06.2013. apstiprināto Mārupes novada teritorijas plānojumu 2014.-2026. gadam, Kantora iela 138 atrodas ciema teritorijā, funkcionālajā zonā Savrupmāju apbūves teritorijas apakšzonā Savrupmāju apbūve (DzS), kurā noteikta minimālā zemes vienība platība 0,1200 ha.

Detālplānojuma mērķis ir sadalīt īpašumu apbūves gabalos mazstāvu individuālo un dvīņu māju apbūvei, plānot piekļuvi jaunas ielas, teritorijas labiekārtojumu, un atbilstošas kategorijas pieslēgumu valsts autoceļam V15. Detālplānojuma izstrādes ierosinātais ir nekustamā īpašuma īpašnieks - fiziska persona.



Ar lēmumu un darba uzdevumu, kā arī turpmāko detālplānojuma izstrādes dokumentāciju var iepazīties Mārupes novada pašvaldības interneta vietnē sadaļā Pašvaldība/Attīstība un plānošana/Detālplānojumi/Detālplānojumi izstrādes stadijā, kā arī Latvijas ģeotelpiskās informācijas portālā Geolatvija.lv sadaļā Teritorijas attīstības plānošana.

Rakstiskus priekšlikumus detālplānojumā iekļaujamajiem risinājumiem var iesniegt līdz 13.09.2021. Mārupes novada pašvaldībai Daugavas iela 29, Mārupe, Mārupes pagasts, Mārupes novads, LV-2167, nosūtot tos pa pastu vai atstājot pastkastē pie pašvaldības administrācijas centrālajām durvīm. Elektroniski priekšlikumi iesniedzami ar elektronisko parakstu, iesūtot tos uz elektroniskā pasta adresi: [marupe@marupe.lv](mailto:marupe@marupe.lv). Iesniegumā noteikti

jānorāda iesniedzēja vārdu, uzvārdu un adresi, bet juridiskām personām jānorāda nosaukumu, adresi un reģistrācijas numuru.

Jautājumu gadījumā griezties Mārupes novada pašvaldības Attīstības un plānošanas nodaļā pie teritorijas plānotājas Daces Žīgures: [dace.zigure@marupe.lv](mailto:dace.zigure@marupe.lv), tālr.67149862, speciālistu konsultāciju laikā – pirmdienās un ceturtdienās no plkst. 9.00-18.00. Sakarā ar valstī noteiktajiem ierobežojumiem Covid-19 vīrusa izplatības ierobežošanai, lūgums izmantot tikai attālinātas saziņas iespējas.

## Paziņojums par detālplānojuma izstrādes uzsākšanu īpašuma "Saullejas", Mārupes pagastā, teritorijai



Mārupes novada pašvaldības dome 28.07.2021. ir pieņēmusi lēmumu Nr. 11 (prot. Nr. 6) "Par detālplānojuma izstrādes uzsākšanu nekustamā īpašuma "Saullejas", Mārupes pagastā, Mārupes novadā (kadastra Nr.80760110733) teritorijai".

Detālplānojuma teritorija ir īpašuma "Saullejas" teritorija ar kopplatību 2,0 ha. Saskaņā ar 18.06.2013. apstiprināto Mārupes novada teritorijas plānojumu 2014.-2026. gadam, nekustamais īpašums "Saullejas" atrodas ārpus ciema teritorijā, funkcionālās zonas Savrupmāju apbūves teritorijas apakšzonā Mazsaimniecību apbūve ārpus ciema (DzSM), kurā noteikta minimālā

zemes vienības platība 0,3000 ha. Detālplānojuma izstrādes mērķis ir izstrādāt risinājumu īpašuma sadalei apbūves gabalos, veidojot jaunu ceļu un inženierkomunikācijas. Detālplānojuma izstrādes ierosinātajā ir nekustamā īpašuma kopīpašnieki - juridiska persona un fiziska persona.

Ar lēmumu un darba uzdevumu, kā arī turpmāko detālplānojuma izstrādes dokumentāciju var iepazīties Mārupes novada pašvaldības interneta vietnē [www.marupe.lv](http://www.marupe.lv) sadaļā Pašvaldība/Attīstība un plānošana/Detālplānojumi/Detālplānojumi izstrādes stadijā, kā arī Latvijas ģeotelpiskās informācijas portālā Geolattvija.lv sadaļā Teritorijas

attīstības plānošana.

Rakstiskus priekšlikumus detālplānojumā iekļaujamajiem risinājumiem var iesniegt līdz 13.09.2021. Mārupes novada pašvaldībai Daugavas iela 29, Mārupē, Mārupes pagasts, Mārupes novads, LV-2167, nosūtot tos pa pastu vai atstājot pastkastē pie pašvaldības administrācijas centrālajām durvīm. Elektroniski priekšlikumi iesniedzami ar elektronisko parakstu, iesūtot tos uz elektroniskā pasta adresi: [marupe@marupe.lv](mailto:marupe@marupe.lv). Iesniegumā noteikti jānorāda iesniedzēja vārds, uzvārds un adrese, bet juridiskām personām jānorāda nosaukums, adrese un reģistrācijas numurs.

Jautājumu gadījumā aicinām vērsties Mārupes novada pašvaldības Attīstības un plānošanas nodaļā pie teritorijas plānotājas Daces Žigures: [dace.zigure@marupe.lv](mailto:dace.zigure@marupe.lv), tālr.67149862, speciālistu konsultāciju laikā – pirmdienās un ceturtdienās plkst. 9.00-18.00. Valstī noteikto ierobežojumu Covid-19 vīrusa izplatības ierobežošanas dēļ, lūgums izmantot tikai attālinātas saziņas iespējas.

Dace Žigure,  
teritorijas plānotāja

## Paziņojums par saimniecības "Riekstkalni", Mārupē, 2003. gada detālplānojuma atcelšanu



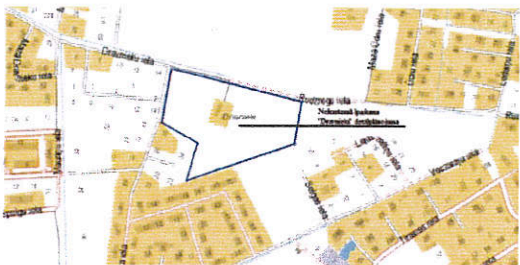
Mārupes novada pašvaldība paziņo, ka ar 2021.gada 28.jūlija Mārupes novada pašvaldības domes lēmumu Nr.8 (prot. Nr.6) ir apstiprināti saistošie noteikumi Nr.2/2021 „Par Mārupes pagasta padomes 2003.gada 2.jūlija saistošo noteikumu Nr.9 „Mārupes pagasta saimniecības "Riekstkalni" detaļs plānojums" atcelšanu". Detālplānojums zaudē spēku ar šo saistošo noteikumu spēkā stāšanās brīdi, izņemot noteiktās Dzintaru ielas sarkanās līnijas.

Ar lēmuma un saistošo

noteikumu pilnu saturu var iepazīties pašvaldības tīmekļa vietnē [www.marupe.lv](http://www.marupe.lv), sadaļā Pašvaldība/Attīstība un plānošana/ Detālplānojumi, Latvijas ģeotelpiskās informācijas portālā [www.geolattvija.lv](http://www.geolattvija.lv) un klātienē Mārupes novada pašvaldībā, Daugavas ielā 29, Mārupē, Mārupes novadā, kad tas būs pieejams, ievērojot ierobežojumus vīrusa Covid-19 izplatības ierobežošanai.

Dace Žigure,  
teritorijas plānotāja

## Paziņojums par saimniecības "Dravnieki", Mārupē, 2007.gada detālplānojuma atcelšanu

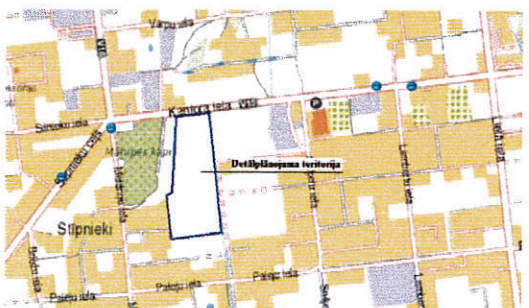


Mārupes novada pašvaldība paziņo, ka ar 2021.gada 28.jūlija Mārupes novada pašvaldības domes lēmumu Nr.9 (prot. Nr.6) ir apstiprināti saistošie noteikumi Nr.3/2021 „Par Mārupes pagasta padomes 2007.gada 26.septembra saistošo noteikumu Nr.32 „Mārupes pagasta saimniecības "Dravnieki" detālplānojums" atcelšanu". Detālplānojums zaudē spēku ar šo saistošo noteikumu spēkā stāšanās brīdi, izņemot noteiktās sarkanās līnijas Pētera ielai, Dravnieku ielai un projektētās ielas posmam, kas savieno Selgas ielu un Dravnieku ielu.

Dace Žigure,  
teritorijas plānotāja

Ar lēmuma un saistošo noteikumu pilnu saturu var iepazīties pašvaldības tīmekļa vietnē [www.marupe.lv](http://www.marupe.lv), sadaļā Pašvaldība/ Attīstība un plānošana/ Detālplānojumi, Latvijas ģeotelpiskās informācijas portālā [www.geolattvija.lv](http://www.geolattvija.lv) un klātienē Mārupes novada Domē, Daugavas ielā 29, Mārupē, Mārupes novadā, kad tas būs pieejams, ievērojot ierobežojumus vīrusa Covid-19 izplatības ierobežošanai.

## Paziņojums par detālplānojuma izstrādes uzsākšanu īpašuma Kantora iela 138, Mārupē, Mārupes pagastā, teritorijai



Mārupes novada pašvaldības dome 28.07.2021. ir pieņēmusi lēmumu Nr.12 (prot. Nr.6) "Par detālplānojuma izstrādes uzsākšanu nekustamā īpašuma Kantora iela 138, Mārupē, Mārupes pagastā, Mārupes novadā (kadastra Nr.80760030373) teritorijai".

Detālplānojuma teritorija ir īpašuma Kantora iela 138, Mārupē, teritorija ar kopplatību 5,6 ha. Saskaņā ar 18.06.2013. apstiprināto Mārupes novada teritorijas plānojumu 2014.-2026. gadam, Kantora iela 138 atrodas ciema teritorijā, funkcionālajā zonā Savrupmāju apbūves teritorijas apakšzonā Savrupmāju apbūve (DzS), kurā noteikta minimālā zemes vienība platība 0,1200 ha.

Detālplānojuma mērķis ir sadalīt īpašumu apbūves gabalos mazstāvu individuālu un diviņu māju apbūvei, plānot piekļuvei jaunās ielas, teritorijas labiekārtojumu, un atbilstošas kategorijas pieslēgumu valsts autoceļam V15. Detālplānojuma izstrādes ierosinātais ir nekustamā īpašuma īpašnieks - fiziska persona.

Ar lēmumu un darba uzdevumu, kā arī turpmāko detālplānojuma izstrādes dokumentāciju var iepazīties Mārupes novada pašvaldības interneta vietnē [www.marupe.lv](http://www.marupe.lv) sadaļā Pašvaldība/Attīstība un plānošana/Detālplānojumi/Detālplānojumi izstrādes stadijā, kā arī Latvijas ģeotelpiskās informācijas portālā Geolattvija.lv sadaļā Teritorijas

attīstības plānošana.

Rakstiskus priekšlikumus detālplānojumā iekļaujamajiem risinājumiem var iesniegt līdz 13.09.2021. Mārupes novada pašvaldībai Daugavas iela 29, Mārupē, Mārupes pagasts, Mārupes novads, LV-2167, nosūtot tos pa pastu vai atstājot pastkastē pie pašvaldības administrācijas centrālajām durvīm. Elektroniski priekšlikumi iesniedzami ar elektronisko parakstu, iesūtot tos uz elektroniskā pasta adresi: [marupe@marupe.lv](mailto:marupe@marupe.lv). Iesniegumā noteikti jānorāda iesniedzēja vārds, uzvārds un adrese, bet juridiskām personām jānorāda nosaukums, adrese un reģistrācijas numurs.

Jautājumu gadījumā aicinām vērsties Mārupes novada pašvaldības Attīstības un plānošanas nodaļā pie teritorijas plānotājas Daces Žigures: [dace.zigure@marupe.lv](mailto:dace.zigure@marupe.lv), tālr.67149862, speciālistu konsultāciju laikā – pirmdienās un ceturtdienās plkst. 9.00-18.00. Valstī noteikto ierobežojumu Covid-19 vīrusa izplatības ierobežošanas dēļ, lūgums izmantot tikai attālinātas saziņas iespējas.

Dace Žigure,  
teritorijas plānotāja

## Paziņojums par īpašuma Kursišu iela 27 ("Veczilgalvi"), Mārupē, Mārupes pagastā, detālplānojuma izstrādes darba uzdevuma termiņa pagarinājumu

Mārupes novada pašvaldības dome 28.07.2021. ir pieņēmusi lēmumu Nr.7 (prot. Nr.6) "Par nekustamā īpašuma Kursišu iela 27 ("Veczilgalvi"), Mārupē, Mārupes pagastā, Mārupes novadā (kadastra Nr.80760070535) detālplānojuma izstrādes darba uzdevuma termiņa

pagarinājumu". Detālplānojuma izstrādes darba uzdevuma derīguma termiņš pagarināts līdz 2022.gada 28.augustam.

Ar pieņemto lēmumu var iepazīties Mārupes novada pašvaldības interneta vietnē [www.marupe.lv](http://www.marupe.lv), sadaļā Pašvaldība / Attīstība un plānošana

/ detālplānojumi un Latvijas ģeotelpiskās informācijas portālā [geolattvija.lv](http://geolattvija.lv).

Dace Žigure,  
teritorijas plānotāja

## Paziņojums par īpašuma "Austras", Mārupes pagastā, 1.zemes vienības detālplānojuma izstrādes darba uzdevuma termiņa pagarinājumu

Mārupes novada pašvaldības dome 28.07.2021 ir pieņēmusi lēmumu Nr.6 (prot. Nr.6) "Par nekustamā īpašuma "Austras", Mārupes pagastā, Mārupes novadā (kadastra Nr.80760080089), 1.zemes vienības ar kadastra apzīmējumu 80760080499 detālplānojuma izstrādes darba uzdevuma termiņa pagarinājumu". Detālplānojuma izstrādes darba uzdevuma derīguma termiņš pagarināts līdz 2022.gada

28.augustam. Ar pieņemto lēmumu var iepazīties Mārupes novada pašvaldības interneta vietnē [www.marupe.lv](http://www.marupe.lv), sadaļā Pašvaldība / Attīstība un plānošana / detālplānojumi un Latvijas ģeotelpiskās informācijas portālā [Geolattvija.lv](http://Geolattvija.lv).

Dace Žigure,  
teritorijas plānotāja

Ar saistošajiem noteikumiem par detālplānojuma atcelšanu iepazīties [www.likumini.lv](http://www.likumini.lv)

## Papildināts pašvaldības sociālo pakalpojumu klāsts

2023. gada 25. jūlijā spēkā stājās jauni saistošie noteikumi Nr. 24/2023 "Par Mārupes novada pašvaldības sociālajiem pakalpojumiem".

Lai pilnveidotu sociālo pakalpojumu pieejamību un nodrošinātu atbalstu sociālo problēmu risināšanā iedzīvotājiem Mārupes novadā, Mārupes novada pašvaldība (turpmāk - Pašvaldība) ir pārskatījusi Pašvaldības finansēto sociālo pakalpojumu loku un apstiprinājusi jaunus saistošos noteikumus, kas papildināti ar vairākiem jauniem pakalpojumiem.

Papildus jau esošajiem sociālajiem pakalpojumiem Mārupes novada iedzīvotāji tagad varēs saņemt arī grupu mājas (dzīvokļa) pakalpojumu, dienas aprūpes centra, mentora un specializēto darbnīcu pakalpojumu, kā arī sociālās rehabilitācijas pakalpojumu personām ar invaliditāti.

Saistošie noteikumi ir izstrādāti,

lai noteiktu Pašvaldības finansēto, līdzfinansēto sociālo pakalpojumu piešķiršanas, atteikšanas, saņemšanas, pārtraukšanas un samaksas kārtību.

Lai saņemtu pakalpojumu, personai vai tās likumiskajam pārstāvim jāvēršas Mārupes novada Sociālajā dienestā ar iesniegumu, uzrādot personu apliecinošu dokumentu un pievienojot vai uzrādot dokumentus, kuri atbilstoši saistošajiem noteikumiem nepieciešami konkrētā pakalpojuma piešķiršanai. Iesniedzot iesniegumu elektroniskā veidā, personas identitāti apliecina elektroniskais paraksts.

Pieņemot lēmumu par pakalpojuma piešķiršanu, Mārupes novada

Sociālais dienests izvērtē:

- personas vai viņas ģimenes locekļu līdzdarbības spējas un lēmumā norāda pakalpojuma finansētāju un Pašvaldības finansējuma apjomu;
- Pašvaldības iespējas sniegt personas vajadzībām atbilstošu pakalpojumu un nepieciešamību slēgt līgumu ar sociālo pakalpojumu sniedzēju par pakalpojuma sniegšanu un samaksu.

Saistošo noteikumu pilns teksts: [www.marupe.lv/saistosienoteikumi](http://www.marupe.lv/saistosienoteikumi).

*Sabiedrības iesaistes un multimediju nodaļa*

## Par īpašuma "Blakussķērstēni" Lapsās, Babītes pagastā, detālplānojuma apstiprināšanu

Mārupes novada pašvaldības (turpmāk - Pašvaldība) dome 26.07.2023. pieņēmusi lēmumu Nr. 60 (prot. Nr. 14) "Par nekustamā īpašuma "Blakussķērstēni" (kadastra Nr. 8048 007 0144) Lapsās, Babītes pagastā, Mārupes novadā, detālplānojuma apstiprināšanu". Detālplānojums stājas spēkā pēc tā paziņošanas oficiālajā izdevumā „Latvijas Vēstnesis” (paziņojums

publicēts 03.08.2023., publikācijas Nr. 2023/148.8 (saite: <https://www.vestnesis.lv/op/2023/148.8>).

Lēmums un detālplānojuma redakcija pieejama ģeoportāla [www.geolatvija.lv](http://www.geolatvija.lv) sadaļā "Teritorijas attīstības plānošana" (saite: [https://geolatvija.lv/geo/tapis#document\\_27869](https://geolatvija.lv/geo/tapis#document_27869)). Ar lēmumu var iepazīties arī Pašvaldības tīmekļa vietnes [www.marupe.lv](http://www.marupe.lv) sadaļā Pašvaldība/

Attīstība un plānošana/ Detālplānojumi.

Kontaktinformācija: Pašvaldības Attīstības un plānošanas pārvaldes teritorijas plānotāja Svetlana Buraka (tālruna numurs: 67511291, e-pasta adrese: [svetlana.buraka@marupe.lv](mailto:svetlana.buraka@marupe.lv)) speciālistu konsultāciju laikā – pirmdienās un ceturtdienās no plkst. 9.00 līdz 18.00.

## Par īpašuma "Pabērzi" Mārupē detālplānojuma apstiprināšanu

Mārupes novada pašvaldības (turpmāk - Pašvaldība) dome 26.07.2023. pieņēmusi lēmumu Nr. 64 (prot. Nr. 14) "Par nekustamā īpašuma "Pabērzi" (kadastra Nr. 8076 007 1316) zemes vienības ar kadastra apzīmējumu 8076 007 3555 Mārupē, Mārupes novadā, detālplānojuma apstiprināšanu". Detālplānojums stājas spēkā pēc tā paziņošanas oficiālajā izdevumā

„Latvijas Vēstnesis” (paziņojums publicēts 03.08.2023., publikācijas Nr. 2023/148.9 (saite: <https://www.vestnesis.lv/op/2023/148.9>).

Lēmums un detālplānojuma redakcija pieejama ģeoportāla [www.geolatvija.lv](http://www.geolatvija.lv) sadaļā "Teritorijas attīstības plānošana" (saite: [https://geolatvija.lv/geo/tapis#document\\_27871](https://geolatvija.lv/geo/tapis#document_27871)). Ar lēmumu var iepazīties arī Pašvaldības tīmekļa vietnes

[www.marupe.lv](http://www.marupe.lv) sadaļā Pašvaldība/ Attīstība un plānošana/ Detālplānojumi.

Kontaktinformācija: Pašvaldības Attīstības un plānošanas pārvaldes teritorijas plānotāja Anda Sprūde (tālruna numurs: 27269759, e-pasta adrese: [anda.sprude@marupe.lv](mailto:anda.sprude@marupe.lv)) speciālistu konsultāciju laikā – pirmdienās un ceturtdienās no plkst. 9.00 līdz 18.00.

## Par īpašuma Veisu iela 3 Sēbruciemā, Babītes pagastā, detālplānojuma darba uzdevuma termiņa pagarinājumu

Mārupes novada pašvaldības (turpmāk - Pašvaldība) dome 26.07.2023. pieņēmusi lēmumu Nr. 59 (prot. Nr. 14) "Par nekustamā īpašuma Veisu iela 3 Sēbruciemā, Babītes pagastā, Mārupes novadā (kadastra Nr. 8048 009 0112), detālplānojuma darba uzdevuma termiņa

pagarinājumu". Detālplānojuma izstrādes darba uzdevuma derīguma termiņš pagarināts līdz 2025. gada 26. jūlijam.

Ar pieņemto lēmumu var iepazīties Pašvaldības tīmekļa vietnes [www.marupe.lv](http://www.marupe.lv) sadaļā Pašvaldība/ Attīstība un plānošana/ Detālplānoju-

mi/ Detālplānojumi izstrādes stadijā un Latvijas ģeotelpiskās informācijas portāla [www.geolatvija.lv](http://www.geolatvija.lv) sadaļā Teritorijas attīstības plānošana, saite uz dokumentu: [https://geolatvija.lv/geo/tapis#document\\_21312](https://geolatvija.lv/geo/tapis#document_21312).

## Par īpašuma Kantora iela 138 Mārupē detālplānojuma darba uzdevuma termiņa pagarinājumu

Mārupes novada pašvaldības (turpmāk - Pašvaldība) dome 26.07.2023. pieņēmusi lēmumu Nr. 63 (prot. Nr. 14) "Par nekustamā īpašuma Kantora iela 138 Mārupē, Mārupes novadā (kadastra Nr. 80760030373), detālplānojuma darba uzdevuma termiņa pagari-

nājumu". Detālplānojuma izstrādes darba uzdevuma derīguma termiņš pagarināts līdz 2024. gada 27. jūlijam.

Ar pieņemto lēmumu var iepazīties Pašvaldības tīmekļa vietnes [www.marupe.lv](http://www.marupe.lv) sadaļā Pašvaldība/

Attīstība un plānošana/ Detālplānojumi/ Detālplānojumi izstrādes stadijā un Latvijas ģeotelpiskās informācijas portāla [www.geolatvija.lv](http://www.geolatvija.lv) sadaļā Teritorijas attīstības plānošana, saite uz dokumentu: [https://geolatvija.lv/geo/tapis#document\\_21131](https://geolatvija.lv/geo/tapis#document_21131).

## Par īpašuma "Austras" Mārupes pagastā 1. zemes vienības detālplānojuma darba uzdevuma termiņa pagarinājumu

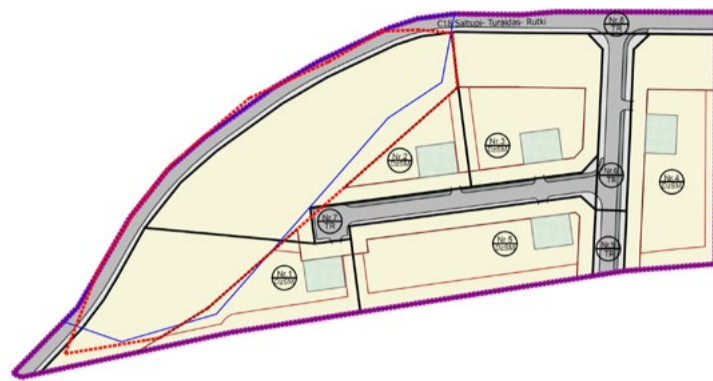
Mārupes novada pašvaldības (turpmāk - Pašvaldība) dome 26.07.2023. pieņēmusi lēmumu Nr. 62 (prot. Nr. 14) "Par nekustamā īpašuma "Austras" Mārupes pagas-

tā, Mārupes novadā (kadastra Nr. 80760080089), 1. zemes vienības ar kadastra apzīmējumu 80760080499 detālplānojuma darba uzdevuma termiņa pagarinājumu". Detālplā-

nojuma izstrādes darba uzdevuma derīguma termiņš pagarināts līdz 2024. gada 27. augustam.

Ar pieņemto lēmumu var iepa-

## Par īpašuma "Stūrīši" Mārupes pagastā detālplānojuma projekta nodošanu publiskajai apspriešanai un darba uzdevuma termiņa pagarinājumu



Mārupes novada pašvaldības (turpmāk - Pašvaldība) dome 26.07.2023. pieņēmusi lēmumu Nr. 61 (prot. Nr. 14) "Par nekustamā īpašuma "Stūrīši" Mārupes pagastā, Mārupes novadā (kadastra Nr. 80760030283), detālplānojuma projekta nodošanu publiskajai apspriešanai un atzinumu saņemšanai un izstrādes darba uzdevuma termiņa pagarinājumu".

Ar lēmumu detālplānojuma darba uzdevuma termiņš pagarināts līdz 2024. gada 25. augustam.

**Publiskās apspriešanas termiņš: 21.08.2023. – 18.09.2023.**

**Publiskās apspriešanas sanāksme: 04.09.2023. plkst. 17.00 MS Teams platformā.**

Saite uz sanāksmi: <https://ej.uz/apsprisa-Sturisi>

Ar lēmumu un detālplānojuma redakciju iespējams iepazīties:

- ģeoportāla [www.geolatvija.lv](http://www.geolatvija.lv) sadaļā Teritorijas attīstības plānošana, saite uz dokumentu: saite: [https://geolatvija.lv/geo/tapis#document\\_21321](https://geolatvija.lv/geo/tapis#document_21321);
- Pašvaldības tīmekļa vietnes [www.marupe.lv](http://www.marupe.lv) sadaļā Pašvaldība/ Attīstība un plānošana/ Detālplānojumi/ Publiskajā apspriešanā esošie detālplānojumi;
- klātienē izdrukas formātā Pašvaldības Attīstības un plānošanas pārvaldē (adrese: Daugavas iela 29, Mārupe, Mārupes novads) pirmdienās un ceturtdienās no plkst. 9.00 līdz 18.00.

Kopsavilkums par risinājumu izvietots publiskajā ārtelpā pie ieejas Pašvaldības administrācijas ēkā Mārupē, Daugavas ielā 29, un Piņķos, Centra ielā 4.

**Rakstiskus ierosinājumus var iesniegt līdz 18.09.2023.:**

- pa pastu: Daugavas iela 29, Mārupe, Mārupes novads, LV-2167;
- ar elektronisko parakstu uz e-pasta adresi: [marupe@marupe.lv](mailto:marupe@marupe.lv);
- pastkastē pie Pašvaldības administrācijas ēkām: Mārupē, Daugavas ielā 29; Piņķos, Centra ielā 4;
- reģistrējoties ģeoportāla [www.geolatvija.lv](http://www.geolatvija.lv), ievadot priekšlikumu sadaļā "Teritorijas attīstī-

bas plānošana" (ievadot meklētāja logā plānošanas dokumenta nosaukumu un izvēloties "Iesniet priekšlikumu").

Iesniedzot fiziskām personām jānorāda vārds, uzvārds un adrese, juridiskām personām – nosaukums, reģistrācijas numurs, adrese.

Kontaktinformācija: Pašvaldības Attīstības un plānošanas pārvaldes vadītāja vietniece Dace Žigure (tālruna numurs: 67149862, e-pasta adrese: [dace.zigure@marupe.lv](mailto:dace.zigure@marupe.lv)) speciālistu konsultāciju laikā – pirmdienās un ceturtdienās no plkst. 9.00 līdz 18.00.

**Detālplānojuma izstrādes pamatojums un īss risinājuma apraksts**

**Detālplānojuma mērķis** - izstrādāt risinājumu īpašuma sadalei apbūves gabalos, piekļuvei pie jaunveidojamiem zemesgabaliem veidojot jaunu ceļu un inženierkomunikācijas, detalizēt teritorijas izmantošanas un apbūves noteikumus un paredzēt nosacījumus meža teritorijas izmantošanai un atmežošanai.

**Detālplānojuma risinājums** – īpašuma teritorijas (2,3 ha) sadale deviņās zemes vienībās, no kurām piecas zemes vienības - savrupmāju apbūvei ar papildizmantošanu tūrisma un atpūtas objekti un četras zemes vienības - transporta infrastruktūrai, ceļu un maģistrālo inženierkomunikāciju izbūvei. Plānots caurbraucams ceļš savienojumam ar īpašumu "Bunkas" un papildu strupceļš piekļuvei pie jaunveidojamiem īpašumiem. Teritorijā noteikts īpaši aizsargājams biotops "Mežainās piejūras kāpas", kas detālplānojuma risinājumā netiek plānots publiski pieejams, jo saskaņā ar ekspertu atzinumu ierobežojama kāpas nomīdīšana. Detālplānojuma risinājums saskaņots ar Dabas aizsardzības pārvaldi, tajā paredzēti atbilstoši biotopa aizsardzības risinājumi, tai skaitā nav pieļaujama apbūve, atmežošana atļauta tikai ceļa daļā (9 m<sup>2</sup>), ievērojot konkrētas prasības pieļaujams veidot papildu stādījumus kā buferzonu.

jas portāla [www.geolatvija.lv](http://www.geolatvija.lv) sadaļā Teritorijas attīstības plānošana, saite uz dokumentu: [https://geolatvija.lv/geo/tapis#document\\_16066](https://geolatvija.lv/geo/tapis#document_16066).

(kadastra numurs 8048004165) zemes vienības (kadastra apzīmējums 80480041617) Spilvē, Babītes pagastā, Mārupes novadā detālplānojuma apstiprināšanu". Detālplānojums stājas spēkā pēc tā paziņošanas. Detālplānojumu var pārsūdzēt mēneša laikā pēc tam,

## Paziņojums par nekustamā īpašuma Dravnieku ielā 20 Mārupē detālplānojuma apstiprināšanu

Mārupes novada pašvaldības (turpmāk – Pašvaldība) dome 2024. gada 26. jūnijā ir pieņēmusi lēmumu Nr. 36 (prot. Nr. 12) "Par nekustamā īpašuma Dravnieku iela 20 (kadastra Nr.80760070017) Mārupē, Mārupes novadā, detālplānojuma apstiprināšanu". Detālplānojums stājas spēkā pēc tā paziņošanas. Detālplānojumu var pārsūdzēt mēneša laikā pēc tam, kad paziņojums par detālplānojuma apstiprināšanu ir publicēts oficiālajā

## Paziņojums par darba uzdevuma termiņa pagarinājumu detālplānojuma izstrādei nekustamajā īpašumā Kantora ielā 138 Mārupē

Mārupes novada pašvaldības (turpmāk – Pašvaldība) dome 2024. gada 26. jūnijā ir pieņēmusi lēmumu Nr. 37 (prot. Nr.12) "Par nekustamā īpašuma Kantora iela 138, Mārupē, Mārupes novadā (kadastra Nr.80760030373) detālplānojuma darba uzdevuma termiņa atkārtotu pagarinājumu".

**Detālplānojuma izstrādes darba uzdevuma derīguma termiņš**

dokumentu <https://www.vestnesis.lv/op/2024/127.15>.

**Domes lēmums un detālplānojuma redakcija pieejama:**

- Latvijas ģeotelpiskās informācijas portāla [www.geolatvija.lv](http://www.geolatvija.lv) sadaļā "Plānošanas dokumenti" (saite uz dokumentu [https://geolatvija.lv/geo/tapis?#document\\_30096](https://geolatvija.lv/geo/tapis?#document_30096));

izdevumā "Latvijas Vēstnesis". Paziņojums publicēts 2024. gada 5. jūlijā (publikācija Nr. 2024/129.15; saite uz dokumentu <https://www.vestnesis.lv/op/2024/129.15>).

**Domes lēmums un detālplānojuma redakcija pieejama:**

- Latvijas ģeotelpiskās informācijas portāla [www.geolatvija.lv](http://www.geolatvija.lv) sadaļā "Plānošanas dokumenti" (saite uz dokumentu [https://geolatvija.lv/geo/tapis?#document\\_30096](https://geolatvija.lv/geo/tapis?#document_30096));

**pagarināts līdz 2025. gada 27. jūlijam.**

**Ar pieņemto domes lēmumu var iepazīties:**

- Latvijas ģeotelpiskās informācijas portāla [www.geolatvija.lv](http://www.geolatvija.lv) sadaļā "Plānošanas dokumenti" (saite uz dokumentu [https://geolatvija.lv/geo/tapis?#document\\_21131](https://geolatvija.lv/geo/tapis?#document_21131));
- Pašvaldības tīmekļvietnes [www.marupe.lv](http://www.marupe.lv) sadaļā "Pašvaldi-

**Kontaktinformācija:** Pašvaldības Attīstības un plānošanas pārvaldes teritorijas plānotāja Anda Sprūde (tālruna numurs 27269759, e-pasta adrese [anda.sprude@marupe.lv](mailto:anda.sprude@marupe.lv)) speciālistu konsultāciju laikā – pirmdienās un ceturtdienās no plkst. 9.00 līdz 18.00.

- Pašvaldības tīmekļvietnes [www.marupe.lv](http://www.marupe.lv) sadaļā "Pašvaldība" – "Attīstība un plānošana" – "Detālplānojumi".

**Kontaktinformācija:** Pašvaldības Attīstības un plānošanas pārvaldes vecākā teritorijas plānotāja Dace Žigure (tālruna numurs 67149862, e-pasta adrese [dace.zigure@marupe.lv](mailto:dace.zigure@marupe.lv)) speciālistu konsultāciju laikā – pirmdienās un ceturtdienās no plkst. 9.00 līdz 18.00.

ba" – "Attīstība un plānošana" – "Detālplānojumi" – "Detālplānojumu izstrādes stadijā".

**Kontaktinformācija:** Pašvaldības Attīstības un plānošanas pārvaldes vecākā teritorijas plānotāja Dace Žigure (tālruna numurs 67149862, e-pasta adrese [dace.zigure@marupe.lv](mailto:dace.zigure@marupe.lv)) speciālistu konsultāciju laikā – pirmdienās un ceturtdienās no plkst. 9.00 līdz 18.00.

līdzi ir suns, situācija kļūst daudz bīstamāka. Vispirms ir jāatsauc savs četrkājainais draugs. Tas jā dara pēc iespējas mierīgāk. Suns jāpaņem pie pavadas un mierīgi

## Veikti ūdens kvalitātes laboratoriskie izmeklējumi Pavasaru un Piņķu ūdenskrātuvē un atpūtas vietā "Astītes" Spuņņupē

Veselības inspekcija ir izvērtējusi Mārupes novada pašvaldības veikto Pavasaru un Piņķu ūdenskrātuves un atpūtas vietas "Astītes" Spuņņupē ūdens kvalitātes laboratorisko izmeklējumu rezultātus, un tie liecina, ka ūdens mikrobioloģiskie rādītāji atbilst normām un nepārsniedz parametrus, kas liecinātu par bīstamību cilvēku veselībai.

Vēlamies vērst uzmanību, ka minētās ūdenstilpes nav oficiālas peldvietas un tajās nav pieejams aprīkojums un resursi drošības un ūdens kontrolei, tāpēc lūdzam katru pašu izvērtēt drošības aspektus peldēt šajās vietās.

Nemot vērā to, ka cilvēki izmanto šīs ūdenstilpes peldēšanai, Pašvaldības īpašumu pārvalde veic ūdens kvalitātes monitoringu, lai pārliecinātos, ka tas nerada kādējumu cilvēku veselībai. Veicot ūdens kvalitātes monitoringu jūras un iekšzemes peldvietās, tā tiek pārbaudīta gan

Ūīņu sagatavoja  
Medību koordinācijas komisija  
pēc [www.medibam.lv](http://www.medibam.lv) pieejamās  
informācijas

laboratoriski (pēc mikrobioloģiskajiem rādītājiem), gan vizuāli novērtējot peldvietu, īpašu uzmanību pievēršot šādiem aspektiem:

- netipiska ūdens krāsa;
- virsmas aktīvās vietas (noturīgas putas);
- peldoši un citi atkritumi ūdenī;
- naftas produkti;
- fitoplanktona aļģu (zilaļģu vai zaļāļģu) masveida savairošanās – ūdens ziedēšana.

Plašāka informācija un ūdens kvalitātes laboratorisko izmeklējumu rezultāti pieejami Veselības inspekcijas tīmekļvietnes [www.vi.gov.lv](http://www.vi.gov.lv) sadaļā "Par mums" – "Darbības jomas" – "Vides veselība" – "Peldūdens" – "Peldvietas ūdens kvalitātes monitoringš".

Ūīņu sagatavoja  
Pašvaldības īpašumu pārvalde  
pēc Veselības inspekcijas sniegtās  
informācijas