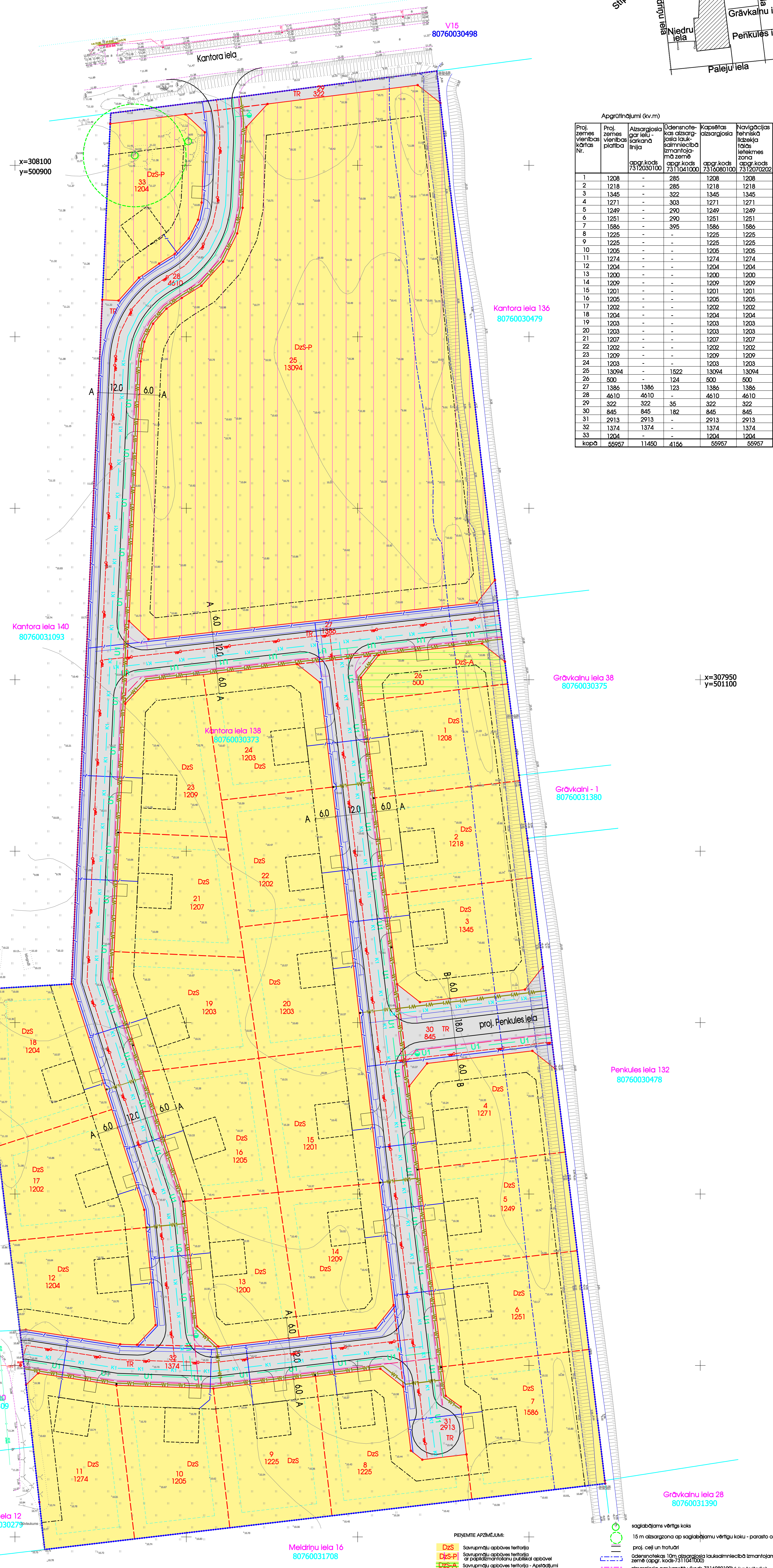
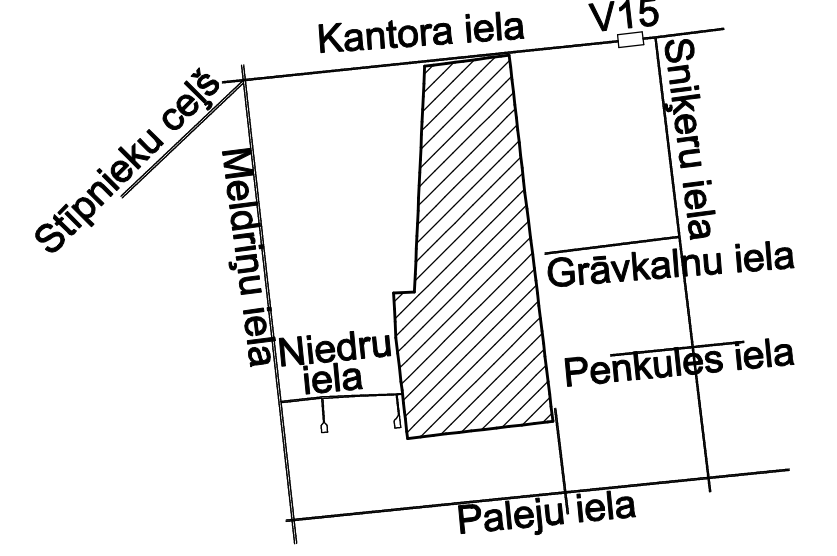


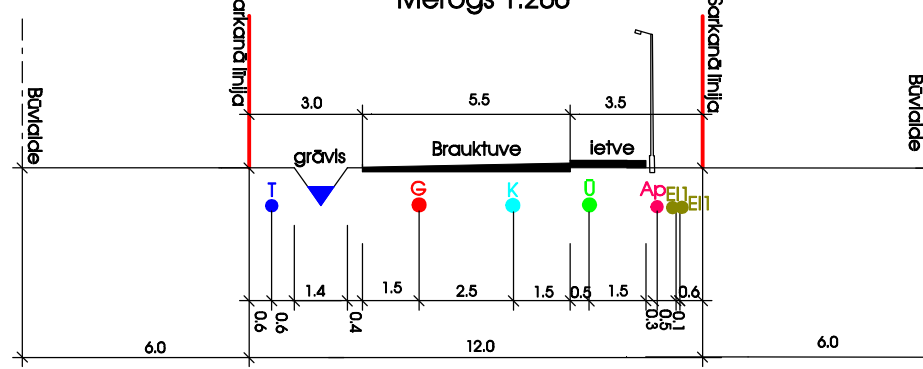


Teritorijas izvietojuma shēma

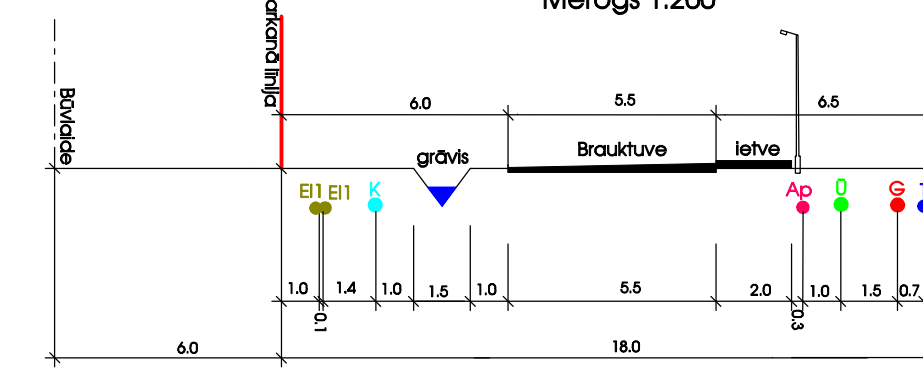


| Proj. zemes vienības kartas Nr. | Proj. zemes vienības platība | Apgrābņojumi (kv.m) | | |
|---------------------------------|------------------------------|--------------------------------|-------------------------------------|------------------------|
| | | Atsarggloša gar ielu ierīkšana | Ūdensnotekas atbārggloša ierīkošana | Kapacitāts atbārggloša |
| 1 | 1208 | - | 285 | 1208 |
| 2 | 1218 | - | 285 | 1218 |
| 3 | 1345 | - | 322 | 1345 |
| 4 | 1271 | - | 303 | 1271 |
| 5 | 1249 | - | 290 | 1249 |
| 6 | 1251 | - | 290 | 1251 |
| 7 | 1586 | - | 395 | 1586 |
| 8 | 1225 | - | - | 1225 |
| 9 | 1225 | - | - | 1225 |
| 10 | 1205 | - | - | 1205 |
| 11 | 1274 | - | - | 1274 |
| 12 | 1204 | - | - | 1204 |
| 13 | 1200 | - | - | 1200 |
| 14 | 1209 | - | - | 1209 |
| 15 | 1201 | - | - | 1201 |
| 16 | 1206 | - | - | 1206 |
| 17 | 1202 | - | - | 1202 |
| 18 | 1204 | - | - | 1204 |
| 19 | 1203 | - | - | 1203 |
| 20 | 1203 | - | - | 1203 |
| 21 | 1207 | - | - | 1207 |
| 22 | 1202 | - | - | 1202 |
| 23 | 1209 | - | - | 1209 |
| 24 | 1203 | - | - | 1203 |
| 25 | 13094 | - | 1522 | 13094 |
| 26 | 500 | - | 124 | 500 |
| 27 | 1386 | 1386 | 123 | 1386 |
| 28 | 4610 | 4610 | - | 4610 |
| 29 | 322 | 322 | 35 | 322 |
| 30 | 845 | 845 | 182 | 845 |
| 31 | 2913 | 2913 | - | 2913 |
| 32 | 1374 | 1374 | - | 1374 |
| 33 | 1204 | - | - | 1204 |
| kopa | 55957 | 11450 | 4156 | 55957 |

IELAS PROFILS A-A Mērogs 1:200



IELAS PROFILS B-B Mērogs 1:200



PIĒŅĒMTE APZĪMĒJUMI:

- DzS Savrupmāju apbāves teritorija
- DzS-P Savrupmāju apbāves teritorija ar paredzētajām publiskajām apbāves
- DzS-A Savrupmāju apbāves teritorija - Apatdājumi
- TR Autotransporta infrastruktūras objektu teritorija
- 1 proj. zemes vienības Nr.
- 2734 proj. zemes vienības platība
- 80960002029 dzelzceļlīnijas teritorijas robeža
- 80960002029 zemes vienības atbāve vai izpūšana noasūlums
- 80960002029 zemes vienības kadastrālais apzīmējums
- 80960002029 projekta zemes vienību robežlīnija
- 80960002029 savrupmāju iedzīvotāju pūris
- 80960002029 dzelzceļlīnija
- 80960002029 4m apbāves līnija
- 80960002029 orientējošā būvniecības teritorija
- 15 m atbārggloša ap apgrābņojumu vērīgumu - parasto ozolu
- proj. ceļi un trotuāri
- atbārggloša 10m atbārggloša lauksaimniecībā izmantojamā zemē (apgr.kods 731041000)
- atbārggloša gar kapu līniju (kods-7316080100) (vieta teritorija)
- ierīkšana līnijas teritorija detaļplānojumā robeža (apgr. kods-731230100)
- nodrošināt tehniska izvērtība avārijas gadījumā izpūšanu drošības nodrošināt tās tehniskās zonas (apgrābņojumu kods 7312070202) (vieta teritorija)
- proj. zemaprīkojuma elektrības kabelis un sadalītājs
- proj. zemes vienības kabeļi
- proj. ūdensvads ar hidrantu
- proj. telefonkabeļu kanalizācija
- proj. patērcējas kanalizācijas vads
- proj. gāzes vads
- lietusvāca drenāžas ievads vai grāvis

PIEZĪMES:

- Projekts izstrādāts izmantojot topogrāfisko plānu mērogs 1:500, kas iegūts ģeodēziskās ADI datubāzē 2021.gada 31.augusta ar Nr. 8076 IP 221485.
- Plāna izstrādāts uz 90% tehniskā sistēma.
- Lieta ir nodota augstākai sistēmai (IAS-2005).
- Zemes vienību robeža atbilstoši kadastrālās zemes robežu plānam.
- Proj. izstrādāts uz 90% tehniskā sistēma, izstrādātais projekts jānodrošina ar zemes vienību orientēšanu.
- Zemes vienību platība vai tās precīzā robeža kadastrālā līmenī.

| | |
|--|--|
| Projektētais: SIA DAMSĪJAS nr. 4003875640 Izstrādātājs: 2021-11-18, lapa 11-1039 Izstrādātājs: J. Veitāns Izstrādātājs: J. Veitāns Izstrādātājs: J. Veitāns | DETALPLĀNOJUMS MĀRUPES NOVADA MĀRUPES PĪLSTAS zemes vienības Nr. 8076 IP 221485 kadastrālais apzīmējums 80760002029 |
| Projekts: SA "DGO Capital" | Projekts: FUNKCIONĀLA ZONEJUMA PLĀNS, ATBĀRGGLOŠAS GALVENO INŽENĒRSKOMUNIKĀCIJU SHĒMA |
| Arhitekts: D. Griķis | Mērogs: 1:500 |
| Izstrādātājs: J. Veitāns | Grāfiķa daļa: DP-1 |
| Projekta Nr. AA0024, izstrādāts 30.12.2009, derīgais laiks 29.12.2024. | Datums: 08.04.2024 |