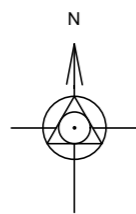
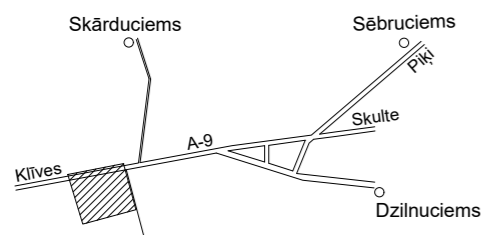



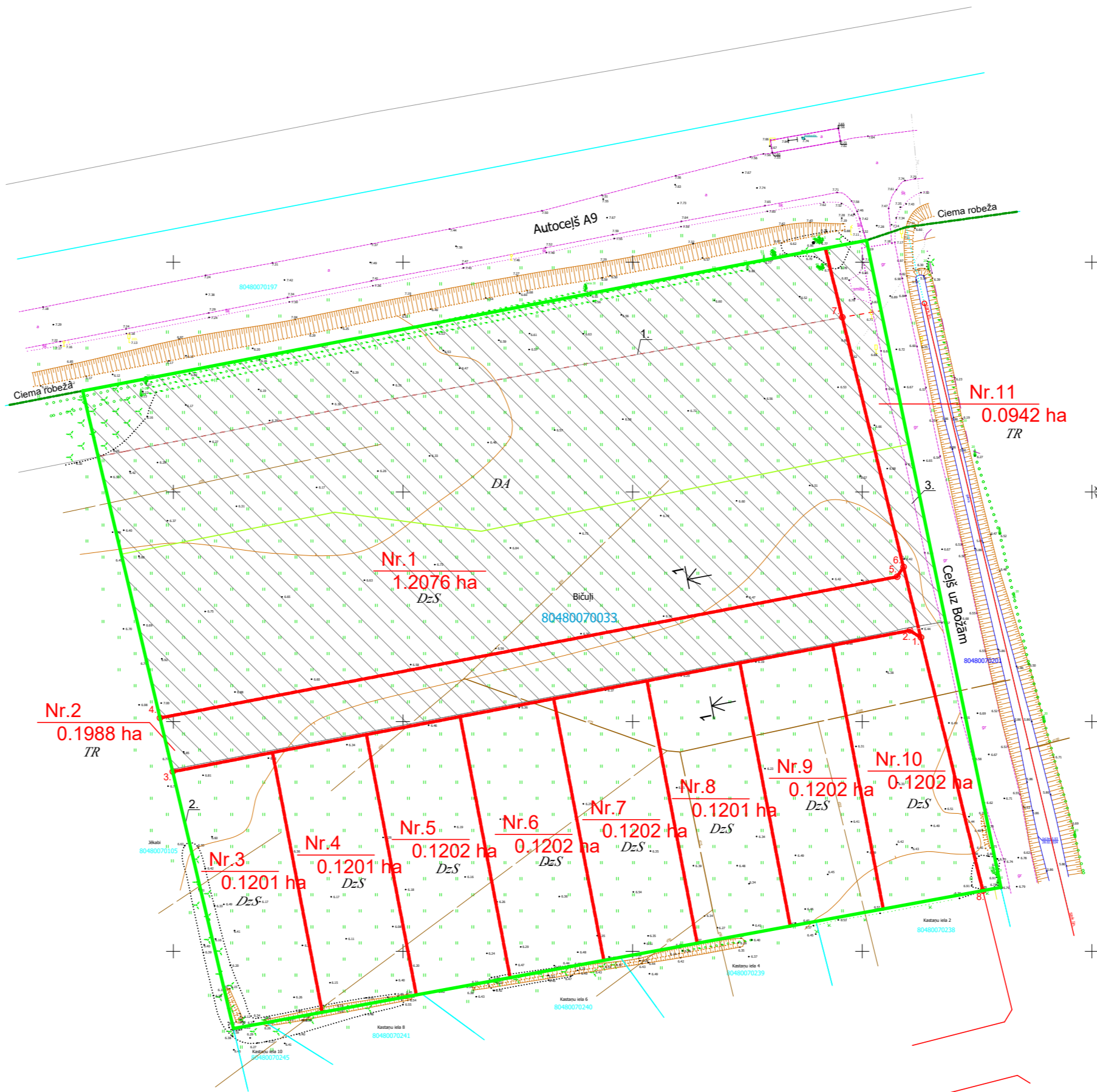
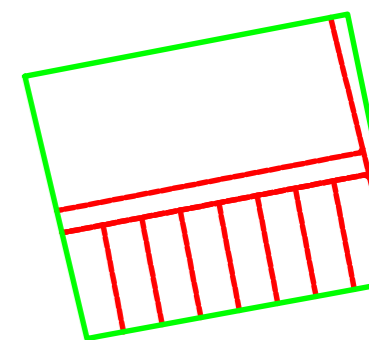
Objekta izvietojuma shēma



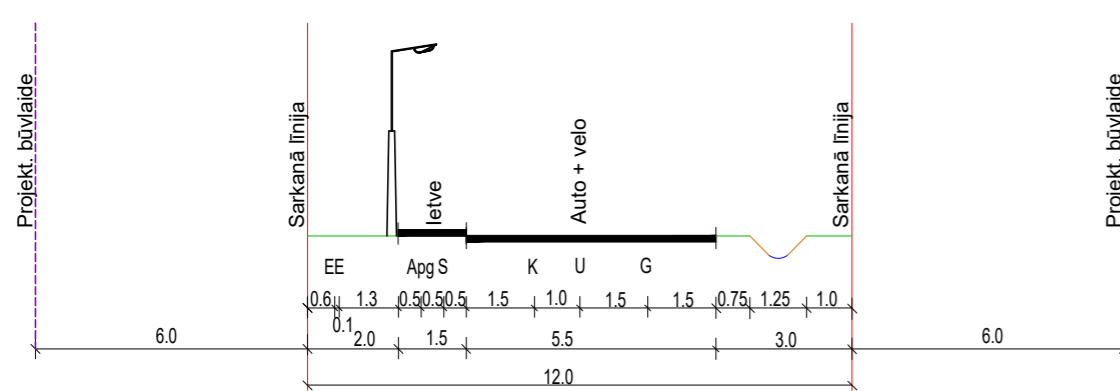
Projektētās teritorijas shēma pirms detālplānojuma izstrādes



Projektētās teritorijas shēma pēc detālplānojuma izstrādes



JAUNVEIDOJAMĀ IELA 1 - 1



APZĪMĒJUMI

	Detālplānojuma robeža
	Ierādītas zemes vienības robeža
<i>DzS</i>	Savrupmāju apbūves teritorija
<i>DA</i>	Dabas un apstādījumu teritorija
<i>TR</i>	Transporta infrastruktūras teritorija
	TIN7- nacionālās un vietējās nozīmes infrastruktūras atbilstības teritorija
	731203031-Eksploatacijas aizsargjoslas teritorija gar valsts galvenajiem autoceļiem lauku apvidos
	731207022-Navigācijas tehniskā līdzekļa aviācijas gaisa kuģu lidojumu drošības nodrošināšanai tālās ietekmes zona
	7312030100-Eksploatacijas aizsargjoslas teritorija gar ielu vai ceļu – sarkanā līnija
	Projektētā ielas sarkanā līnija ar pagriežiena punktu
	Projektētās zemes vienības numurs, kadastra apzīmējums un platība
	Projektēto zemes vienību robežas

Projektētās zemes vienības			Apgrūtinājumi		
Nr.	Kadastra apzīmējums	Platības no esošajām zemes vienībām	Platība ha	Kārtas Nr.	Klasifikācijas kods
1.	8048007...	1.2412 no 80480070033	1.2076	1.	7312030301
2.	8048007...	0.2083 no 80480070033	0.1988	2.	7312070202
3.	8048007...	0.1279 no 80480070033	0.1201	2.	7312070202
4.	8048007...	0.1212 no 80480070033	0.1201	2.	7312070202
5.	8048007...	0.1215 no 80480070033	0.1202	2.	7312070202
6.	8048007...	0.1218 no 80480070033	0.1202	2.	7312070202
7.	8048007...	0.1221 no 80480070033	0.1202	2.	7312070202
8.	8048007...	0.1224 no 80480070033	0.1201	2.	7312070202
9.	8048007...	0.1228 no 80480070033	0.1202	2.	7312070202
10.	8048007...	0.1251 no 80480070033	0.1202	2.	7312070202
11.	8048007...	0.0276 no 80480070033	0.0942	1.	7312030301
				2.	7312070202
				3.	7312030100

Sarkanās līnijas pagriežiena punktu koordinātas		
	x	y
1	308518.30	491112.74
2	308519.84	491110.37
3	308489.09	490949.87
4	308500.78	490947.10
5	308531.52	491107.59
6	308533.66	491108.97
7	308588.01	491095.64
8	308463.19	491126.26

Esošā zemes vienība	
Kadastra apzīmējums	Platība* (ha)
80480070033	2.4
Kopā	2.4

*Platība var tikt precizēta pie zemes vienības kadastrālās uzmēršanas

DETĀLPLĀNOJUMS		SIA "Arhitektūra un Vide"	
"Bičuļi" zemes vienības kadastra apzīmējums 80480070033, Dzilnuciems, Babītes pag., Mārupes nov.		Reģ. Nr. 43603016278 Lāču iela 42-1, Jelgava, LV-3301 +371 29269076	
Transporta organizācijas un sarkano līniju plāns		Kartogrāfiskā materiāla pamatne: augstas detalizācijas topogrāfiskā informācija SIA Geometrs sertificēts mērnīks (AC0038) M.Lilais Topogrāfiskais plāns 25.03.2024 Mērogs 1:500	
Projektam piekritu, iebildumu nav SASKANOTS, nekustamā īpašuma "Bičuļi" īpašnieks			
Arhitekts	Arh. prakses sertifikāts Nr.1-00220	Iveta Lāčauniece2024 Stadija DP
Izstrādāja	Ainavu arhitekts	Gunta Rozenberga2024 Lapa 5
Izstrādāja	Zemes ierīkotāja sertifikāta Nr. AA0040	Ieva Lillā2024 Lapas 5
Apliecinu, ka projekts izstrādāts atbilstoši normatīvo aktu prasībām, kas regulē zemes ierīcības projekta izstrādi			