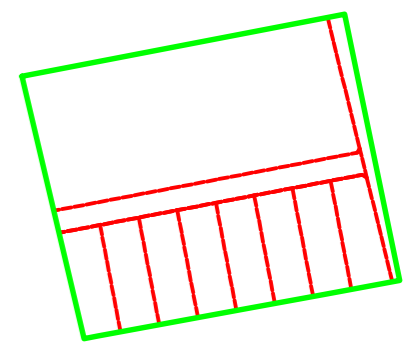

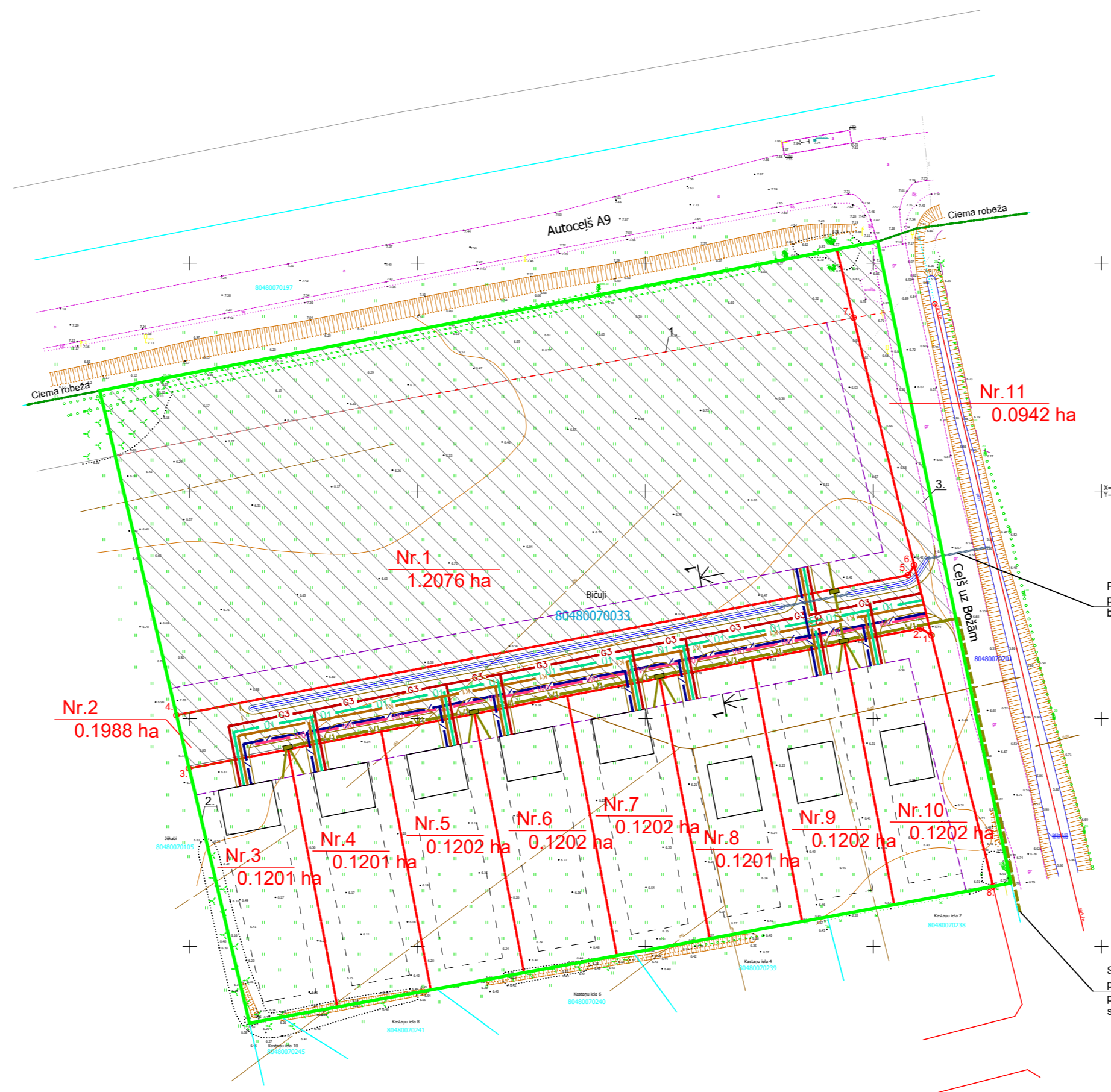
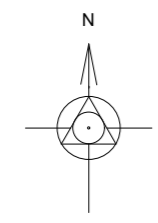
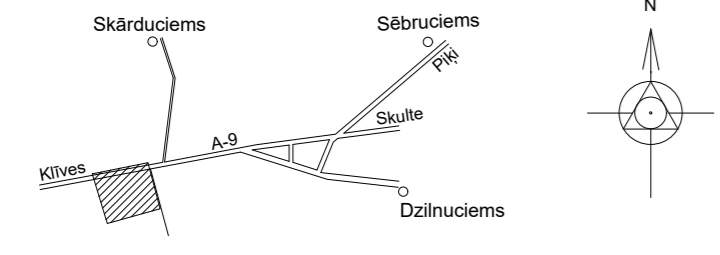


Projektētās teritorijas shēma pirms detālplānojuma izstrādes

Projektētās teritorijas shēma pēc detālplānojuma izstrādes



Objekta izvietojuma shēma



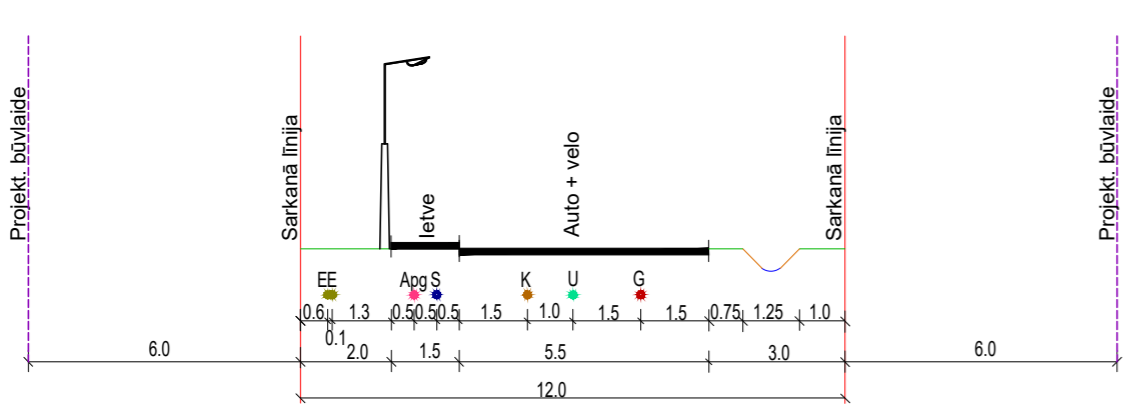
Pašvaldības ceļa šķērsojuma veids un pieslēguma vieta novadgrāvim ir precizējama būvprojekta izstrādes stadijā.

Saskaņā ar AS "Sadales tīkls" Tehniskajām prasībām Nr. 111827240, pieslēguma vieta pie T27490 Z5 / T27432 Z6 jaunveidojamās sadalnes K3

APZĪMĒJUMI

	Detālplānojuma robeža
	Ierādītas zemes vienības robeža
	TIN7- nacionālās un vietējās nozīmes infrastruktūras attīstības teritorija
	7312030301-Eksploatacijas aizsargjoslas teritorija gar valsts galvenajiem autoceļiem lauku apvidos
	7312070202-Navigācijas tehniskā līdzekļa aviācijas gaisa kuģu lidojumu drošības nodrošināšanai tālās ietekmes zona
	7312030100-Eksploatacijas aizsargjoslas teritorija gar ielu vai ceļu – sarkanā līnija
	Projektētā ielas sarkanā līnija ar pagrieziena punktu
	Projektētās zemes vienības numurs, kadastra apzīmējums un platība
	Projektēto zemes vienību robežas
	Projektētā ēka/būve
	Projektētā būvvalde
	Teritorijas zemes vienība, kur iespējama apbūve
	Projektējamo novadgrāvis
	Projektēta caurteka
	Likvidējams objekts
	Projektējamo ceļš/ebrauktuves/apmales
	Projektējamo 0.4 kV kabelis
	Projektējamo pēcuskaites kabelis (pievads)
	0.4 kV kabelu un komercuzskaites sadalne
	Projektējamā elektronisko sakaru tīklu kabelu kanalizācija
	Projektējamo kanalizācijas vads
	Projektējamo ūdensvads
	Projektējamo gāzes vads
	Projektējamo ielu apgaismojums

JAUNVEIDOJAMĀ IELA 1 - 1



Sarkanās līnijas pagrieziena punktu koordinātas		
	x	y
1	308518.30	491112.74
2	308519.84	491110.37
3	308489.09	490949.87
4	308500.78	490947.10
5	308531.52	491107.59
6	308533.66	491108.97
7	308588.01	491095.64
8	308463.19	491126.26

Esošā zemes vienība	
Kadastra apzīmējums	Platība* (ha)
80480070033	2.4
Kopā	2.4

*Platība var tikt precizēta pie zemes vienības kadastrālās uzņemšanas

DETĀLPLĀNOJUMS		SIA "Arhitektūra un Vide"	
"Bičuļi" zemes vienības kadastra apzīmējums 80480070033, Dzinuciems, Babiņas pag., Mārupes nov.		Reģ. Nr. 43603016278 Lāču iela 42-1, Jelgava, LV-3001 +371 29269076	
Inženiertīklu plāns grafiskās daļas izdrukais mērogs 1:1000 ar mēroga noteikumu 1:500 Mēroga koeficients: 0.999601 LKS-92 TM		Kartogrāfiskā materiāla pamatne: augstas detalizācijas topogrāfiskā informācija SIA Geometris sertifikāts mēmiēks (AC0038) M.Lillais Topogrāfiskais plāns 25.03.2024 Mērogs 1:500	
Projektam piekritu, iebildumu nav SASKAŅOTS, nekustamā īpašuma "Bičuļi" īpašnieks			
Arhitekts	Arh. prakses sertifikāts Nr.1-00220	Iveta Lačauniece	2024. gada Stadija DP
Izstrādāja	Ainavu arhitekts	Gunta Rozenberga	2024. gada Lapa 3
Izstrādāja	Zemes ierīkotāja sertifikāta Nr. AA0040	Ieva Lillā	2024. gada Lapas 5
Apliecinu, ka projekts izstrādāts atbilstoši normatīvo aktu prasībām, kas regulē zemes ierīcības projekta izstrādi			