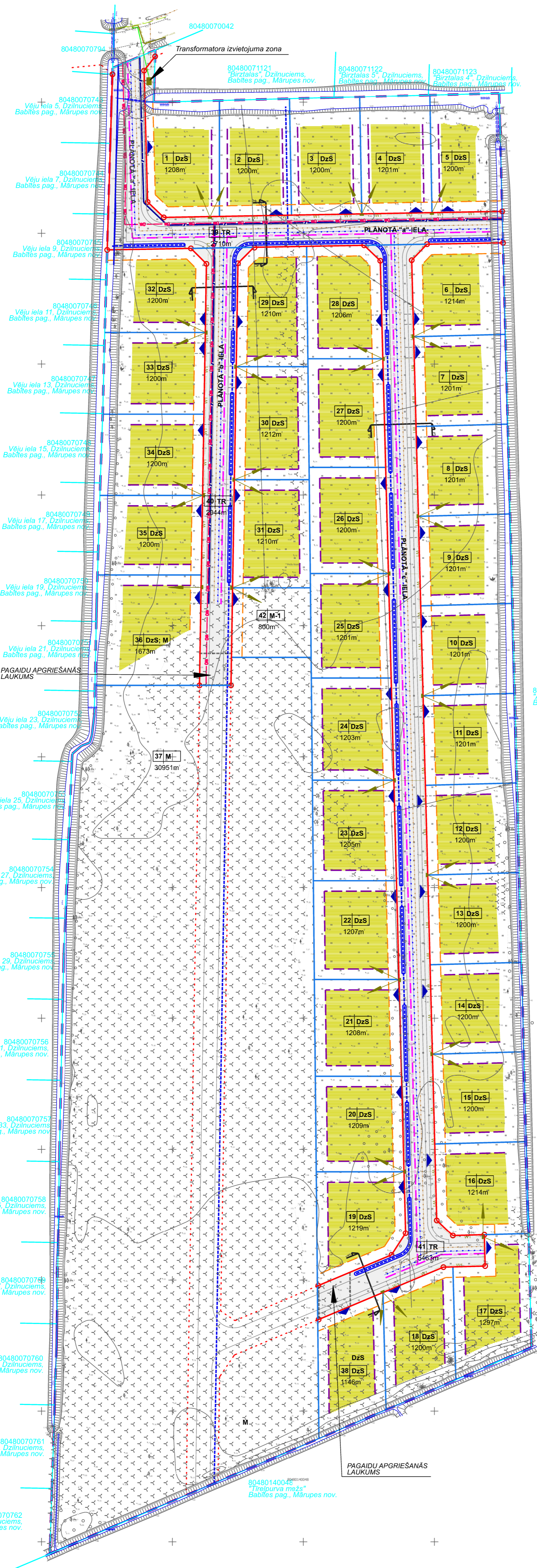


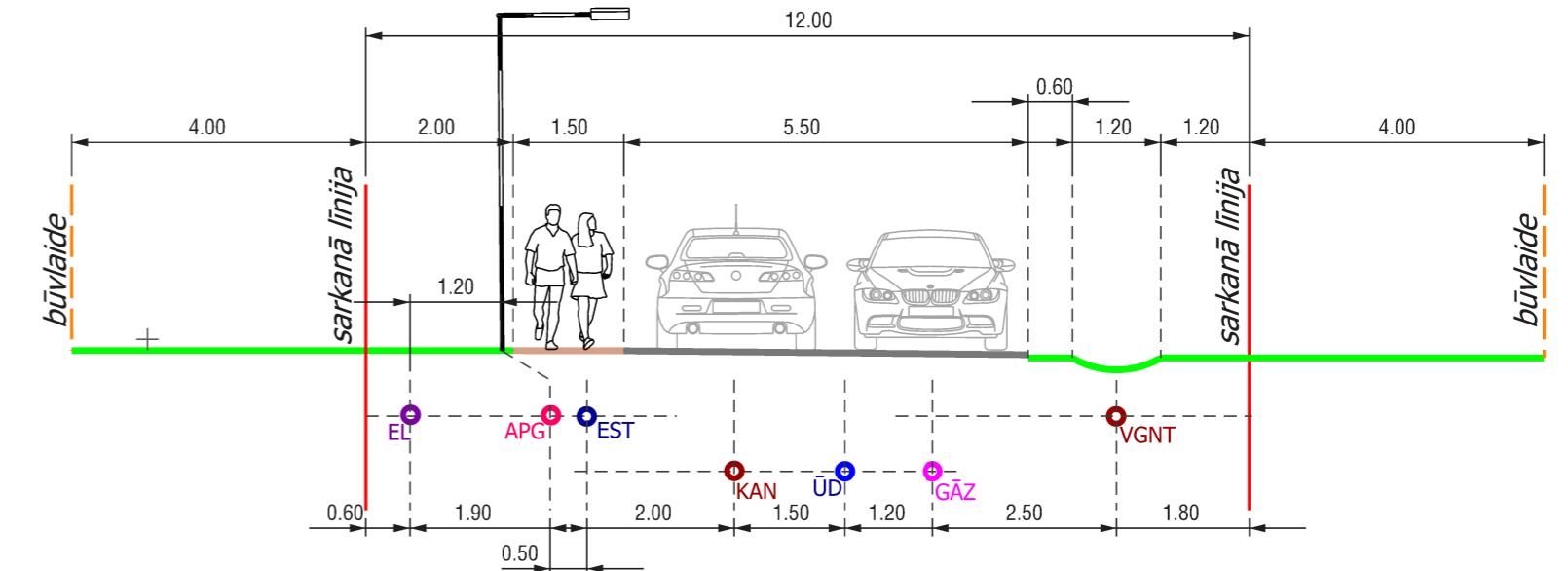
INŽENIERKOMUNIKĀCIJU IZVIETOJUMA SHĒMA

APZĪMĒJUMI

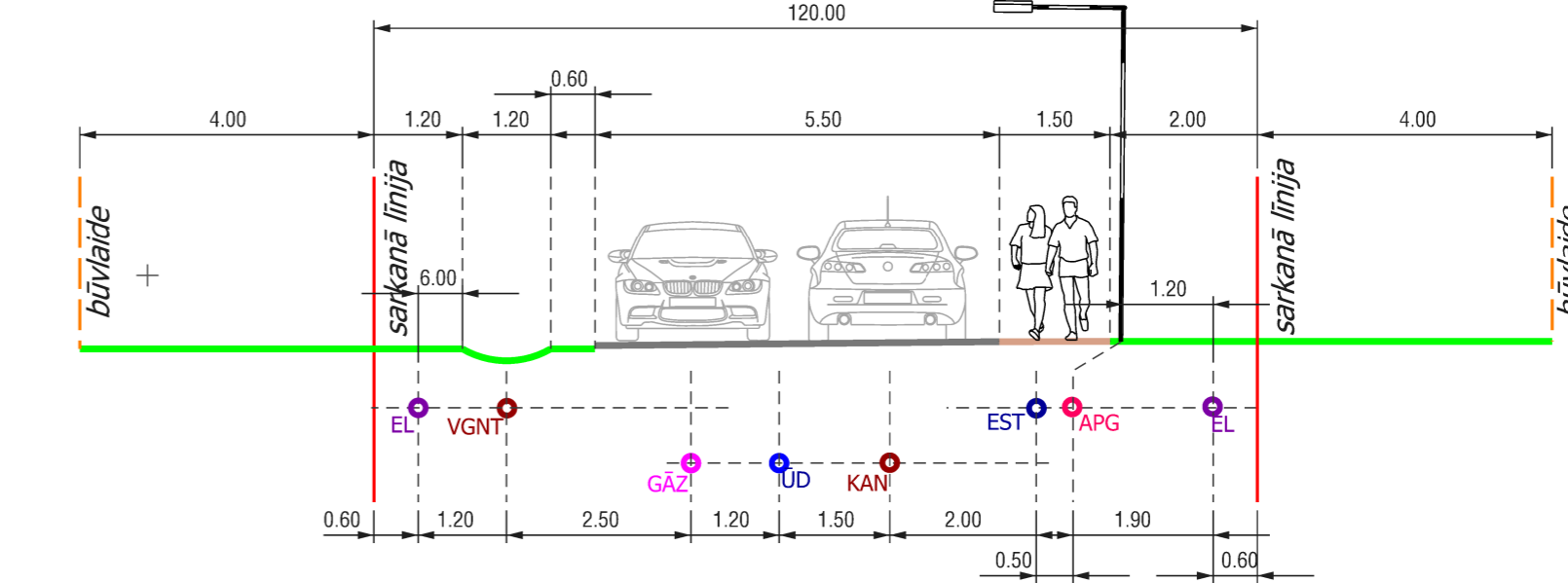
- 80480070043 ESOŠAS ZEMES VIENĪBAS KADAŠTRA APZĪMĒJUMS
- ESOŠAS ZEMES VIENĪBAS ROBEŽĀR ROBEŽPUNKTU
- DETĀLPLĀNOJUMA ROBEŽĀ
- DzS SAVRUPMAJU APBŪVES TERITORIJĀ (DzS)
- M MEŽU TERITORIJĀ (M, M-1)
- TRANSPORTA INFRASTRUKTŪRAS TERITORIJĀ (TR)
- 8 DzS PROJEKTĒTĀS ZEMES VIENĪBAS KĀRTAS NUMURS UN FUNKCIONALAIS ZONĒJUMS
- PROJEKTĒTĀ SARKANĀ LĪNIJA/PROJEKTĒTO SARKANO LĪNIJU LŪZUMPUNKTS
- PLĀNOTĀS SARKANĀS LĪNIJAS
- PROJEKTĒJAMĀ ZEMES VIENĪBAS ROBEŽĀ
- PROJEKTĒJAMĀ BŪVLAIDE
- PROJEKTĒJAMĀ APBŪVES LĪNIJA
- ORIENTĒJOŠĀ APBŪVES IZVIETOJUMA VIETA (izvietojums precizējams būvniecības procesā)
- PLĀNOTĀ BRAUKTUVE/IETVE (izbūvējama detāļplānojuma īstenošanas ietvaros)
- PLĀNOTĀ IEBRAUKTUVE ZEMES GABALĀ (precizējama būvniecības procesā)
- AIZBERAMS GRĀVĀJAS POSMS
- ESOŠĀ 20 KV ELEKTROAPGADES KABEĻLĪNIJA
- ESOŠĀ 0.4 KV ELEKTROAPGADES KABEĻLĪNIJA
- PLĀNOTIE ELEKTROAPGADES TĪKLI
- PLĀNOTĀS UZSKAITES SADALĪNES UN TĪKLU VIRZIENS UZ PLĀNOTIEM ĪPAŠUMIEM
- PERSPEKTĪVS VIDĒJĀ SPIEDIENA GĀZES VADS
- PLĀNOTĀ SADZĪVES KANALIZĀCIJA
- PERSPEKTĪVS ELEKTRONISKO SAKARU PAZEMES KABELIS VAI KANALIZĀCIJA
- PLĀNOTĀ IELAS APGAISMAS PAZEMES ELEKTROKABEĻU LĪNIJA
- PLĀNOTS ODENSVADS
- PLĀNOTS VIRSZEMES UN PAZEMES ODENS ATVADES TĪKLS



GRIEZUMS 1-1



GRIEZUMS 2-2



PIENĒMTIE SAĪSINĀJUMI

- | | | | |
|-----|------------------------------|------|--|
| UD | ūdens apgādes tīkls | APG | ielas ārējais apgaismojums |
| KAN | sadzīves kanalizācijas tīkls | EL | elektroapgādes tīkls |
| GĀZ | gāzes apgādes tīkls | VGAT | virszemes un gruntsūdens atvades tīkls |
| EST | elektroniskie sakaru tīkli | | |

Uzmērījums reģistrēts un elektroniski pārskatīts Mārupes novada pašvaldībā 29.07.2022. Nr.2-18/22-449

- PIEZĪMES:
1. Uzmērīšana veikta 2022. gada 01.jūlijā
 2. LKS-92 TM koordinātu sistēma, mēroga koeficients 0.999601
 3. Latvijas normālo augstumu sistēma (LAS-2000,5)
 4. Uzmērīšana izmantots GPS TOPCON GR-3 un "LafPos" tīkls ar bāzes staciju "LGIA" x=308093.093, y=594631.314, H=21.052
 5. Situācijas uzmērīšanā izmantots: Topcon GT-603, nr.X0003218
 6. Nekustamā īpašuma kadastra kartes dati uz 06.07.2022.
 7. Dati iegūti portālā www.kadastrs.lv
 8. Saskaņā ar VZD sniegto informāciju zemes vienību robežas ir atbilstoši atbilstoši zemes kadastrālās uzmērīšanas un vietējā ģeodēziskā tīkla precizitātei un var nesakrist ar situāciju plānu.
 9. Objektā platība - 8.71ha
 10. 7. līmeņa sarkanās līnijas atbilstoši pašvaldības teritorijas plānojumam
 11. 8. topogrāfiskie apzīmējumi atbilstoši MK not 281 1 pielikumam(59.4)

PIEZĪMES

1. Plānoto inženierkomunikāciju izvietojums precizējams būvniecības procesa laikā.
2. Pēc inženierkomunikāciju izbūves komunikācijām nosakāms aizsargjoslas saskaņā ar Aizsargjoslu likumu.
3. Ielu šķērsprofilus iespējams precizēt būvniecības procesā.
4. Grafiskajā daļā attēloti lebrauktuvju izvietojums dots, lai ilustrētu plānoto situāciju un tas nav saistošs. Katras zemes vienības plānojums - ēku novietnes, labiekārtojums, lebrauktuvju izvietojums risināms turpmākajā būvniecības procesā.
5. Kartē izmantoti nekustamā īpašuma valsts kadastra informācijas sistēmas dati, 2024. gads

Reģ.Nr. LV4000366226
 alfageo@alfageo.lv, tālr. 26409359, Lienes iela 9-45, Rīga
 Topogrāfijas plānu izstrādāja:
 Sertificēts ģeodēzists Sandis Makarovs ar Sert.Nr.AC0288
 Valdes loceklis S.Makarovs 27.07.2022
 Sertificēts ģeodēzists S.Makarovs 27.07.2022

AlfaGeo

Pasūtījums:
 Mārupes nov., Babītes pag.,
 Dzīvojamā, "Meža Rozes"
 Pasūtījuma nr.T-22/05/04
 Pasūtītājs: RS Estate SIA

Topogrāfiskais plāns
 Mērogs: 1:500

Lapas 1
 Lapa 1
 Marka TI

SIA "S.Darbnica", reģ.nr.40103480281
 Lauku iela 35-69, Jūrmala, LV-2016,
 +371 26493223
 iveta.puuke@gmail.com

Objekts:
 DETĀLPLĀNOJUMS
 nekustamajam īpašumam "MEŽA ROZES",
 Dzīvojamā, Babītes pagastā, Mārupes novads

Lapas nosaukums: INŽENIERKOMUNIKĀCIJU IZVIETOJUMA SHĒMA

Vadītāja I.Pūke 2024.
 Plānotāja E.Lānkovska 2024.
 Plānotāja L.Magdeburgere 2024.

Grafiskās daļas mērogs 1:500,
 izstrūkas mērogs 1:1000

Lapas nr. 3
 Lapu skaits 6
 Līgums Nr.22-08/2023