




Zemes vienības teritorijas funkcionālais zonējums M 1 :1000


Apzīmējumi

| | Krāsa/ Geotelpiskais kods pildījums – RGB 255 245 145 Noformējums | Zonas apzīmējums | Izmantošanas veida kods |
|---|--|---|----------------------------|
|  | Dzeltens 1010100 pildījums – RGB 255 245 145 kontūras – nav | Savrupmāju apbūves teritorija- DzS9 | 11001 |
|  | Gaiši pelēks 1010700 pildījums – RGB 225 225 225 kontūras – nav | Satiksmes infrastruktūras teritorija - T (Transporta lineārā infrastruktūra) | 14002 |

Paskaidrojumi

- Zemes funkcionālais zonējums noteikts atbilstoši Mk noteikumiem Nr.240- "Vispārīgie teritorijas plānošanas, izmantošanas un apbūves noteikumi " 3.pielikumam "Teritorijas izmantošanas veidu klasifikators"

 Elektrolīnijas aizsargjosla (2,5 m uz katru pusi)

| | | | | | | |
|---------------------------|-----------|---|---|-------------------|------|-------|
| | | | Pasūtītāji: SIA Reico un SIA Vienības holdings | Pasūtīt. Nr.23/23 | | |
| Proj.vad. I.Priedīte | 17.09.23. | Objekts: zemes vienības Petūniju ielā 13, Ogrē, Ogres nov. LOKĀLPLĀNOJUMS | | Stadija | Lapa | Lapas |
| Izstrādāja arh.I.Priedīte | 17.09.23. | | | TP | GP-2 | |
| | | Lapa: Zemes vienības funkcionālais zonējums M 1:1000 |  SIA "I. Projekts" Ogre, Ausekļa pr.3 Būvkomersanta reģ. Nr.1785 - R, 2023.g. | | | |
| | | | | | | |

