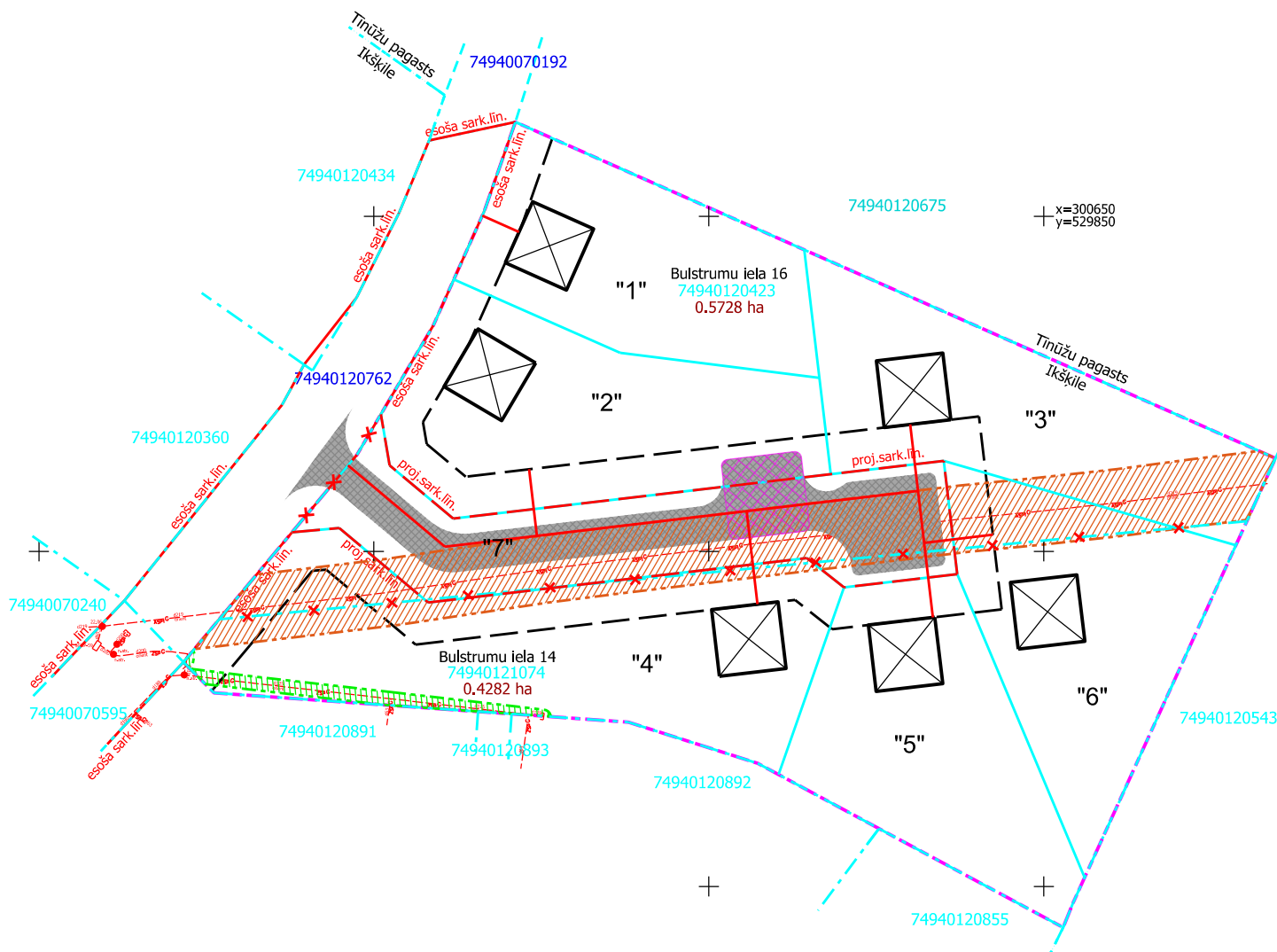













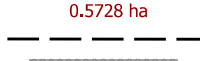
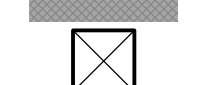





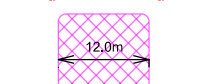


Zema spiediena gāzes apgādes nodrošinājuma shēma



Pieņemtie apzīmējumi:

-  detālplānojuma teritorijas robeža
-  administratīvās teritorijas robeža (Tīnūžu pagasts/Ikskīle)
-  esošās uzmērītās īpašumu robežas
-  esošās projektētās īpašumu robežas
-  esošās ierādītās īpašumu robežas
-  likvidējama esošā uzmērītā īpašumu robeža
-  jaunveidojamo zemes vienību robežas
-  esošās ielu sarkanās līnijas
-  esošās ielu sarkanās līnijas likvidējamais posms
-  projektējamā ielu sarkanā līnija detālplānojuma teritorijā
-  jaunveidojamo zemes vienību Nr. pēc kārtas
-  esošās zemes vienības platība
-  būvlaide
-  projektējamā brauktuve
-  perspektīvā ēkas novietne 10x10m (norādīta orientējoši)
-  projektējamo pazemes zemspiediena gāzes vads (norādīts orientējoši)
-  ekspluatācijas aizsargjoslas teritorija gar gāzesvadu ar spiedienu no 0,4 līdz 1,6 megapaskāļiem (7312080102)
-  ekspluatācijas aizsargjoslas teritorija gar gāzesvadu ar spiedienu līdz 0,4 megapaskāļiem (7312080101)
-  esošs augsta spiediena gāzes vads
-  esošs zema spiediena gāzes vads
-  pagaidu apgrīšanās laukums VUDG transportam