




Zemes vienības teritorijas funkcionālais zonējums M 1 :1000


Apzīmējumi

	Krāsa/ Geotelpiskais kods pildījums – RGB 255 245 145 Noformējums	Zonas apzīmējums	Izmantošanas veida kods
	Dzeltens 1010100 pildījums – RGB 255 245 145 kontūras – nav	Savrupmāju apbūves teritorija- DzS9	11001
	Gaiši pelēks 1010700 pildījums – RGB 225 225 225 kontūras – nav	Satiksmes infrastruktūras teritorija - T (Transporta lineārā infrastruktūra)	14002

Paskaidrojumi

- Zemes funkcionālais zonējums noteikts atbilstoši Mk noteikumiem Nr.240- "Vispārīgie teritorijas plānošanas, izmantošanas un apbūves noteikumi " 3.pielikumam "Teritorijas izmantošanas veidu klasifikators"

 Elektrolīnijas aizsargjosla (2,5 m uz katru pusi)

			Pasūtītāji: SIA Reico un SIA Vienības holdings	Pasūtīt. Nr.23/23		
Proj.vad. I.Priedīte	17.09.23.	Objekts: zemes vienības Petūniju ielā 13, Ogrē, Ogres nov. LOKĀLPLĀNOJUMS	Stadija	Lapa	Lapas	
Izstrādāja arh.I.Priedīte	17.09.23.		TP	GP-2		
		Lapa: Zemes vienības funkcionālais zonējums M 1:1000	 SIA "I. Projekts" Ogre, Ausekļa pr.3 Būvkomersanta reģ. Nr.1785 - R, 2023.g.			

