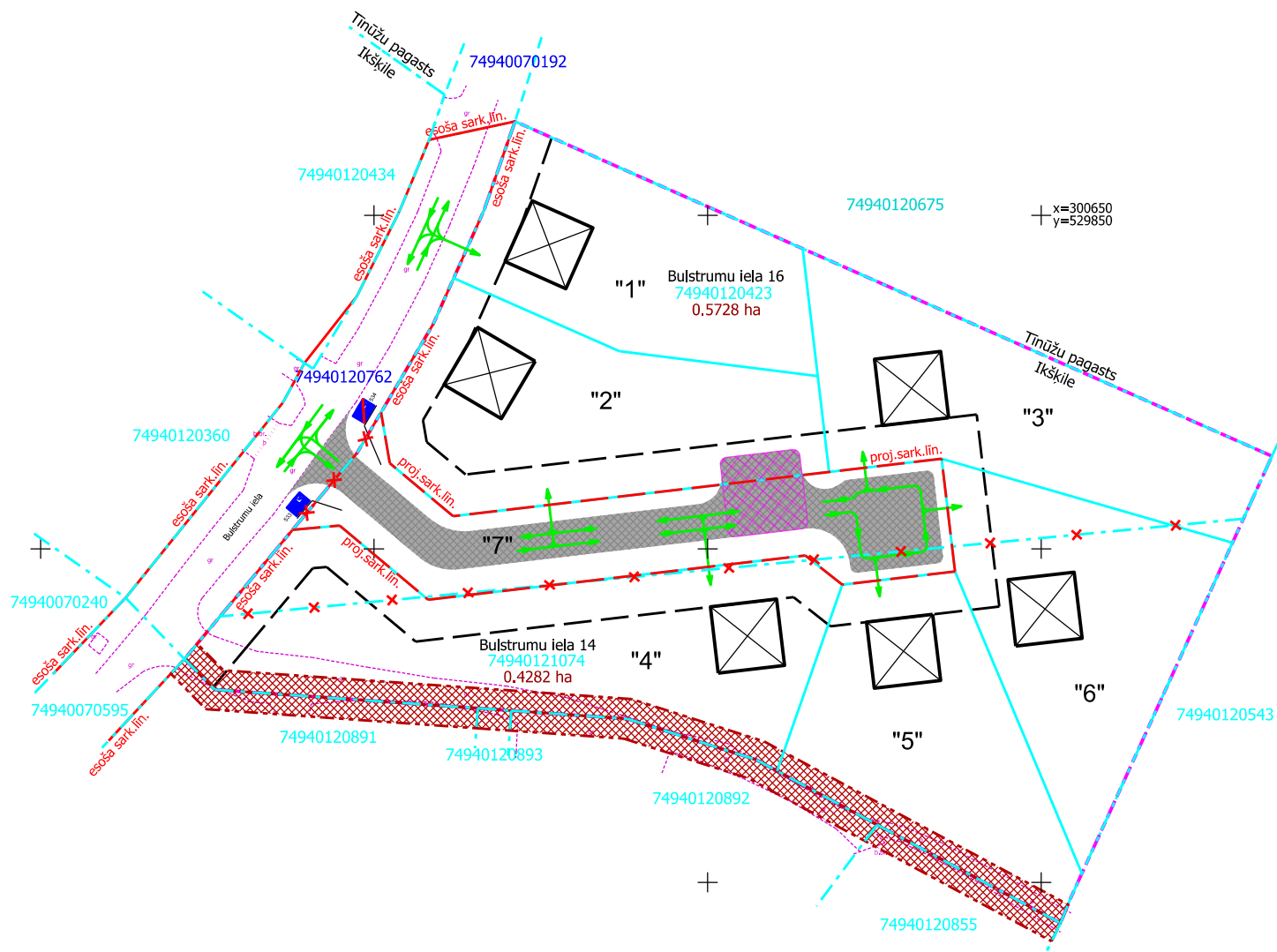












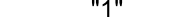










Transporta kustības shēma

Ogres novada pašvaldības domes 2023.gada 28.septembra lēmumam
(protokols Nr.16; 5.)

8.pielikums



Pieņemtie apzīmējumi:

-  detālplānojuma teritorijas robeža
-  administratīvās teritorijas robeža (Tīnūžu pagasts/Iksķīle)
-  esošās uzmērītās īpašumu robežas
-  esošās projektētās īpašumu robežas
-  esošās ierādītās īpašumu robežas
-  likvidējama esošā uzmērītā īpašumu robeža
-  jaunveidojamo zemes vienību robežas
-  esošās ielu sarkanās līnijas
-  esošās ielu sarkanās līnijas likvidējamais posms
-  projektējamā ielu sarkanā līnija detālplānojuma teritorijā
-  jaunveidojamo zemes vienību Nr. pēc kārtas
-  esošās zemes vienības platība
-  būvlaide
-  projektējamā brauktuve
-  perspektīvā ēkas novietne 10x10m (norādīta orientējoši)
-  ceļš
-  transporta kustības virziens
-  ceļa servitūta teritorija (7315030100)
-  ceļa zīme "Dzīvojamā zona"
-  ceļa zīme "Dzīvojamās zonas beigas"
-  pagaidu apgrīšanās laukums VUDG transportam