

613800

631900

614000



266000

265900

265800

265700

PIEBRAUKTIVE NO ĀRIJAS ELKSNES IELAS

"ĀRIJAS ELKSNES  
IELA 8A"  
56010013552

"ĀRIJAS ELKSNES  
IELA 8"  
56010013511

56010013232

"ĀRIJAS ELKSNES  
IELA 6D"  
56010010173

R1

"ĀRIJAS ELKSNES  
IELA 2"  
56010013502

"RĪGAS IELA 224M"  
56010013570

"RĪGAS IELA 224Z"  
56010010031

"RĪGAS IELA 224B"  
56010013557

"RĪGAS IELA 220D"  
56010010030

"RĪGAS IELA 220C"  
56010013567

56010013526

"RĪGAS IELA 220B"  
56010013516

"RĪGAS IELA 220A"  
56010013525


### APZĪMĒJUMI:


 LOKĀLPLĀNOJUMA ROBEŽA


TERITORIJU FUNKCIONĀLĀS ZONAS LOKĀLPLĀNOJUMA TERITORIJĀ:


 **R1** RŪPNIECISKĀS APBŪVES TERITORIJA (R1)

APGRŪTINĀTĀS TEITORIJAS UN AIZSARGJOSLAS:

 EKSPLUATĀCIJAS AIZSARGJOSLAS TERITORIJA GAR IELU VAI CEĻU – SARKANĀ LĪNIJA (7312030100) (neietilpst lokālplānojuma teritorijā)

 EKSPLUATĀCIJAS AIZSARGJOSLAS TERITORIJA GAR STRATĒGISKAS (VALSTS) NOZĪMES UN REĢIONĀLAS NOZĪMES DZELZCEĻA INFRASTRUKTŪRĀ IETILPSTOŠAJIEM SLIEŽU CEĻIEM, IZŅEMOT TIEM PIEGULOŠOS VAI AR TIEM SAISTĪTOS STACIJU SLIEŽU CEĻUS, SPECIĀLĀS NOZĪMES SLIEŽU CEĻUS, PIEVEDCEĻUS UN STRUPCEĻUS PILSĒTĀS UN CIEMOS (7312030501) (50 m no malējās sienes)

 EKSPLUATĀCIJAS AIZSARGJOSLAS TERITORIJA GAR DZELZCEĻU PILSĒTĀS UN CIEMOS (7312030401) (25m no malējās sienes)

 DROŠĪBAS AIZSARGJOSLAS TERITORIJA GAR DZELZCEĻU, PA KURU PĀRVADĀ NAFTU, NAFTAS PRODUKTUS, BĪSTAMAS ĶĪMISKĀS VIELAS UN PRODUKTUS (7312030601) (25 m no malējās sienes)

CITI APZĪMĒJUMI:

 ZEMES VIENĪBAS ROBEŽA

 DZELZCEĻA SLIEDES (t.sk. dzelzceļa pievadceļi)

### GRAFISKĀS DAĻAS PAMATNE:

Latvijas koordinātu sistēma LKS-92 TM;  
Aktuālākā reģistrētā, mēroga 1:500 noteiktības, augstas detalizācijas topogrāfiskā informācija, kura izgatavota un reģistrēta atbilstoši Ministru kabineta noteikumiem Nr. 281 un attiecīgās pašvaldības saistošajiem noteikumiem. Datu slāņi atlasīti atbilstoši nepieciešamajai informācijai.  
Valsts zemes dienesta aktuāla grafiskā informācija no Nekustamā īpašuma valsts kadastra informācijas sistēmā reģistrētajiem nekustamajiem īpašumiem.

PROJEKTS:

**Lokālplānojums Jēkabpils pilsētas teritorijas  
plānojuma 2019.-2030. gadam funkcionālā zonējuma  
grozījumiem nekustamajos īpašumos Ārijas Elksnes  
ielā 6 un 6A, Jēkabpilī**

PASŪTĪTĀJS:

**LPKS "LATRAPS"**

IZSTRĀDĀTĀJS:



SIA "Reģionālie projekti"  
Rūpniecības iela 32b-501  
Latvija; Rīga; LV 1045  
Tālrunis: +371 67320809  
birojs@rp.lv

	Datums	Paraksts
Projekta vadītāja	S. Pētersone	
Grafisko daļu izstrādāja	I. Narbutis	

LOKĀLPLĀNOJUMA TERITORIJAS FUNKCIONĀLAIS  
ZONĒJUMS

(Grafiskā daļa sagatavota mērogā 1:500; izdrukas mērogs 1:1500)

LAPA  
1

LAPAS  
1