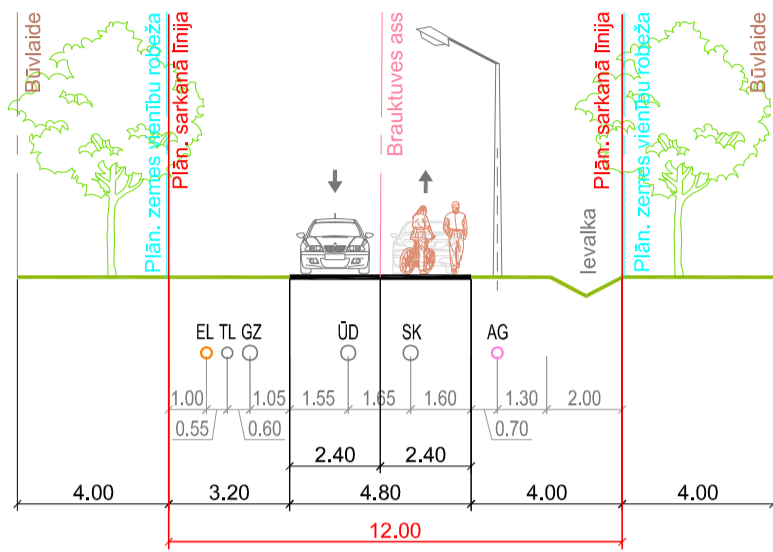
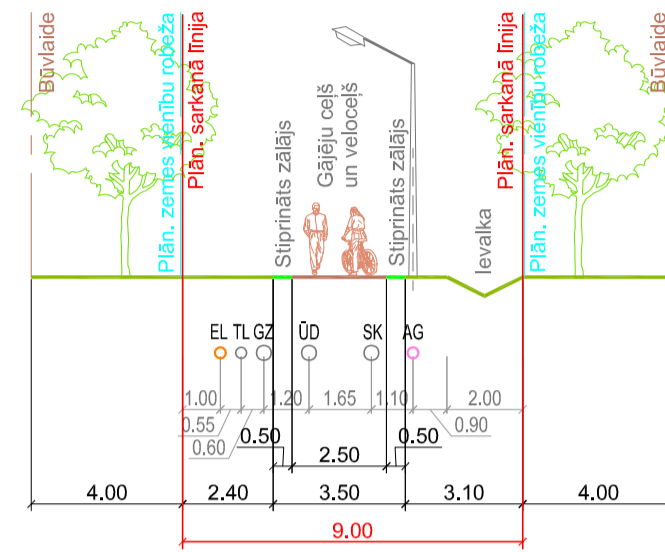


ŠĶĒRSPROFILI

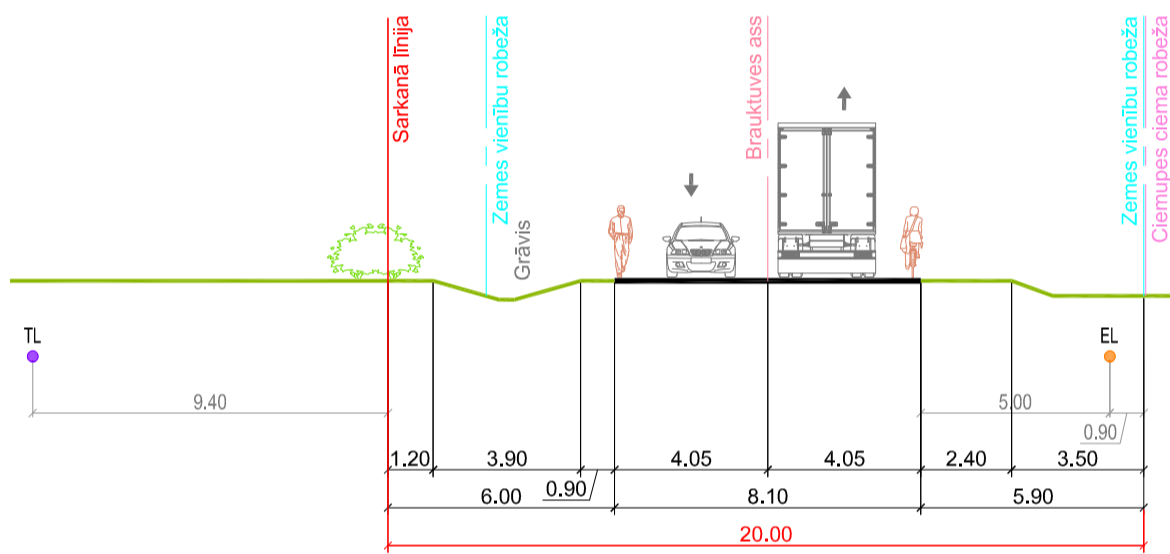
Šķēršprofils 1-1 (plānotā iela)
Plānotā situācija



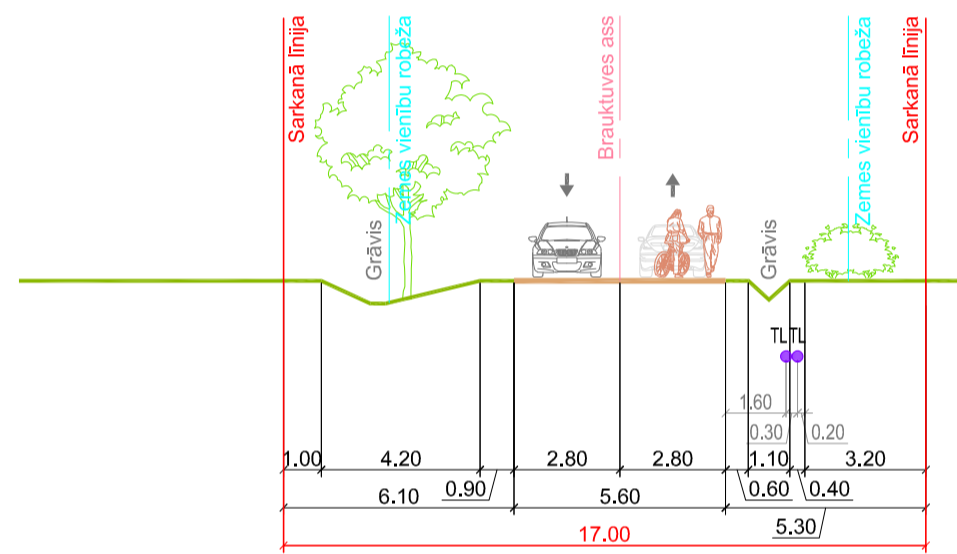
Šķēršprofils 2-2 (plānotā iela)
Plānotā situācija



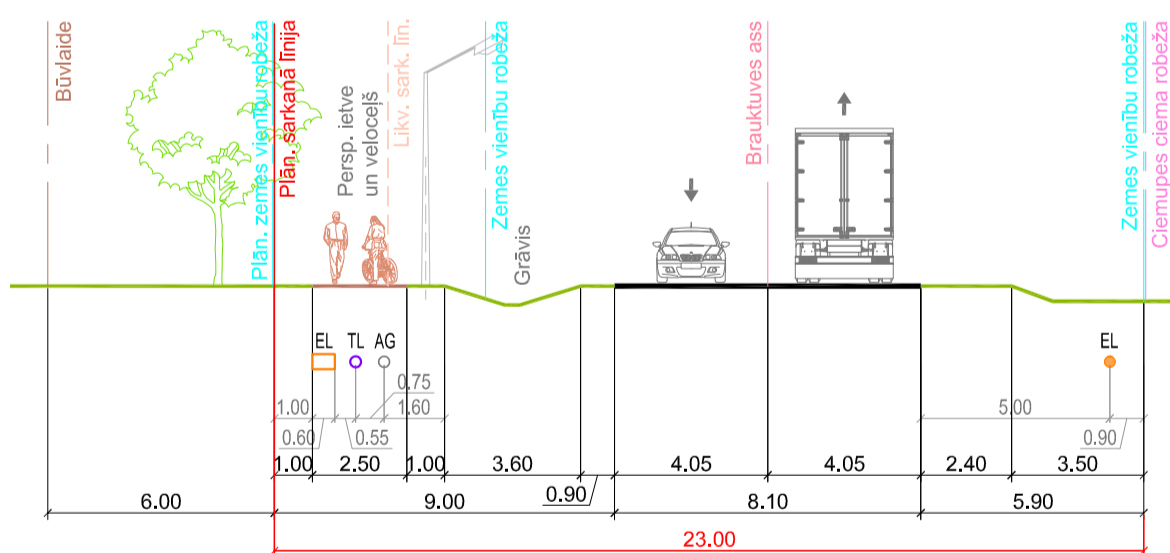
Šķēršprofils 3-3 (autoceļš V982)
Esošā situācija



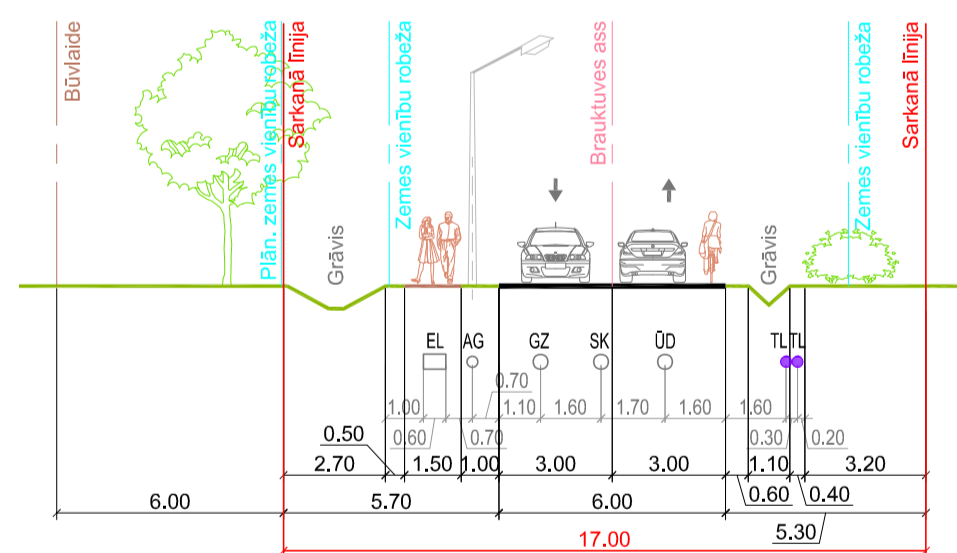
Šķēršprofils 4-4 (Braslas iela)
Esošā situācija



Šķēršprofils 3-3 (autoceļš V982)
Rekomendētā situācija



Šķēršprofils 4-4 (Braslas iela)
Rekomendētā situācija



INŽENIERTĪKLI

ESOŠI PERSPEKTĪVI
PLĀNOTI

- | | | | |
|----|----|----|--|
| EL | EL | EL | ELEKTROAPGĀDES PAZEMES
KABEĻI, KABEĻU ZONA |
| AG | AG | AG | IELU APGAISMES PAZEMES
KABEĻU LĪNIJA |
| TL | TL | TL | ELEKTRONISKO SAKARU
PAZEMES KABELIS VAI
KANALIZĀCIJA |
| | UD | UD | ŪDENSVADS |
| | SK | SK | SADZĪVES KANALIZĀCIJAS VADS |
| | GZ | GZ | SADALES GĀZESVADS |

PASŪTĪTĀJS:	Zemes vienības īpašnieks	AMATS:	VĀRDS, UZVĀRDS	OBJEKTS:	LOKĀLPĻĀNOJUMS nekustamajam īpašumam „ZIEDLEJAS” Ciemupē, Ogresgala pag., Ogres nov., lai grozītu Ogres novada teritorijas plānojumu 2012.-2024.gadam
IZSTRĀDĀTĀJS:	 SIA "Grupa93" Reģ.Nr.50103129191, K.Barona iela 3-4, Rīga, LV-1050, tālr.: 27373939, e-pasts: info@grup93.lv, www.grupa93.lv	PROJEKTA VADĪTĀJA:	MARTA AMOLIŅA	RASĒJUMS:	ŠĶĒRSPROFILI
		KARTOGRAFĀS:	RONALDS KRŪMIŅŠ	DATUMS:	
				06.02.2023.	LAPAS NUMURS: 5
					KOPEJĀIS LAPU SKAITS: 5