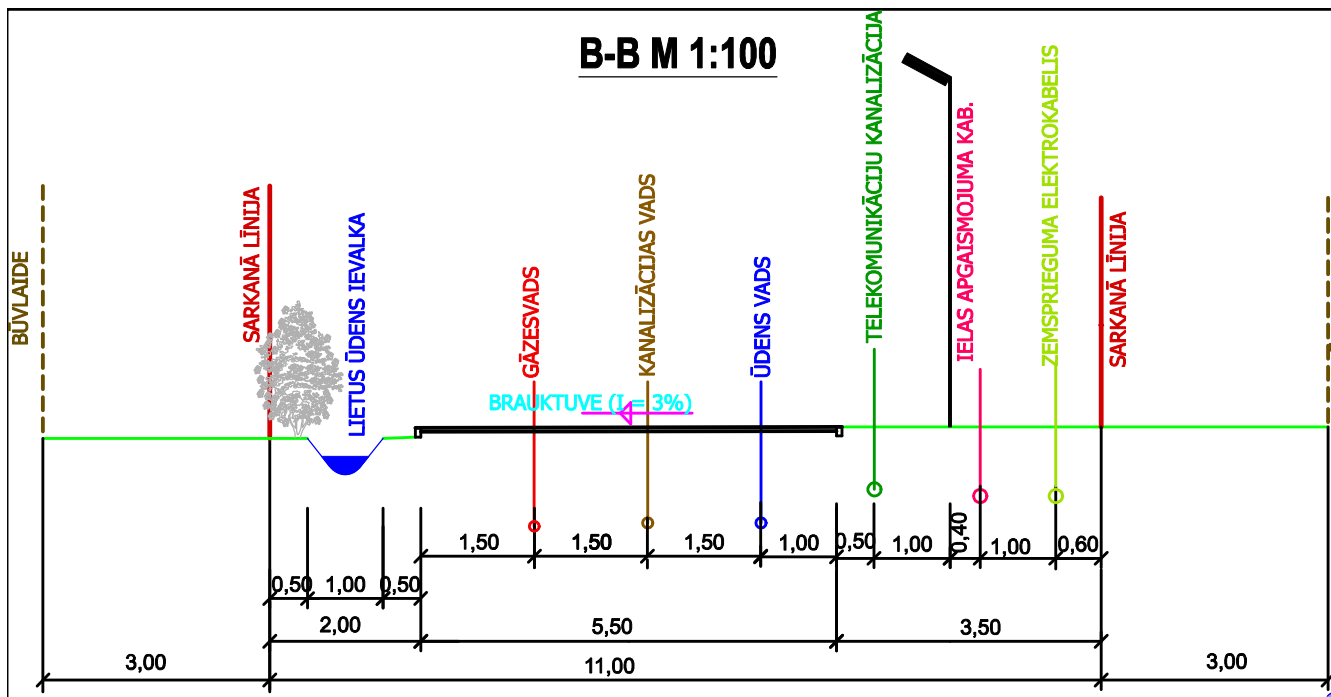
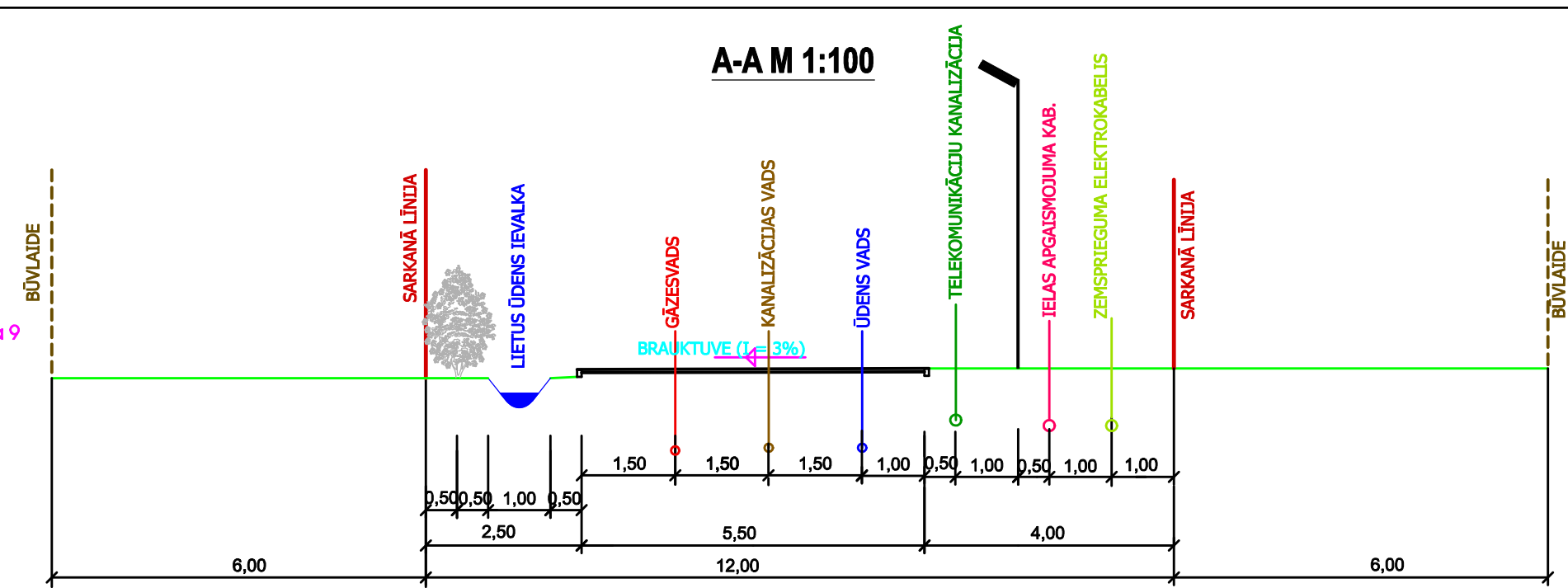


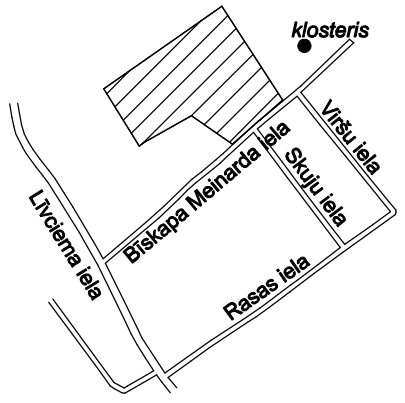
B-B M 1:100



A-A M 1:100



Teritorijas izvietojuma shēma



Livcema iela 54
74940110006

Livcema iela 52
74940110379

Livcema iela 50
74940110059

Biskapa Meinarda iela 9
74940110381

Biskapa Meinarda iela 7
74940110164

Višķu iela 5
74940110323

Skuju iela 9
74940110201

Biskapa Meinarda iela 5A
74940110380

Biskapa Meinarda iela 5
74940110084

Aprēķinājumi (kv.m)

Proj. zemes vienības kārtas Nr.	Proj. zemes vienības platība	Aizsargjosta gar ielu - sarkanā līnija apgr.kods	Līdla diametra kolektora aizsargjosta apgr.kods	Pašteses kanalizācijas vada aizsargjosta apgr.kods	20 kV elektrisko tīklu gaisvadu līnijas aizsargjosta pilsētās apgr.kods
1	2375	-	-	-	103
2	2299	-	-	-	-
3	2300	-	656	-	-
4	2291	-	888	-	233
5	2311	-	614	4	-
6	2300	-	-	163	-
7	1527	1527	-	-	291
kopā	15403	1527	2158	167	627

PIEŅĒMTIE APZĪMĒJUMI:

- detaļplānojuma teritorijas robeža
- DzS2 Savrupmāju apbūves teritorija (DzS2)
- TR Transporta infrastruktūras teritorija
- TIN113 Vides trokšņa robežlīnijas pārsniegšanas teritorija (visa detaļplānojuma teritorija)
- TIN5 Atnaviski vērtīga teritorija "Daugavas krasta ainava" (visa detaļplānojuma teritorija)
- Nr.1 1234 proj. zemes vienības Nr. un platība kvadrātmetros
- esošo zemes vienību robežlīnija
- proj. zemes vienību robežlīnija
- o sarkanās līnijas pagriežena punkts
- būvlaude
- proj. minimālais apbūves attālums no robežām
- o norobežojošo apstādījumu zona
- X orientējošā apbūves novietojuma teritorija
- proj. ielas brauktuve un ietve detaļplānojuma teritorijā
- 2.5m aizsargjostas teritorija ap elektrisko tīklu gaisvadu līniju pilsētās un ciemos ar nominālo spriegumu līdz 20 kilovoltiem
- 8m aizsargjostas teritorija ap līdla diametra kolektoru
- 3m aizsargjosta gar pašteses kanalizācijas vadu
- sarkanās līnijas teritorija detaļplānojuma robežās
- proj. zemsprieguma elektrotīkls
- proj. 20kV elektrotīkls
- proj. telefonkabeļu kanalizācija (novietojums attēlots orientējoši)
- proj. gāzes vads (novietojums attēlots orientējoši)
- proj. ielu apgaismojuma kab. (novietojums attēlots orientējoši)
- proj. ūdensvads ar hidrantu (novietojums attēlots orientējoši)
- proj. pašteses kanalizācijas vads (novietojums attēlots orientējoši)
- proj. lietus ūdens ievauka ar caurteku demontējamais elektrolīnijas posms
- proj. elektrības sadales skapis
- proj. pagaidu ūdens nēršanas urbums individuālai lietošanai

- PIEZĪMES:
- Projekts izstrādāts izmantojot topogrāfisko plānu mērogā 1:500, kas reģistrēts pašvaldības AD11 datubāzē 2022.gada 24.maijā ar Nr.3752.
 - Plāns sastādīts LKS-92 TM koordinātu sistēmā.
 - Latvijas normālo augstumu sistēma (LAS-2000.5).
 - Zemes vienību robežas attēlotas atbilstoši zemes robežu plāniem.
 - Proj. būvju, ceļu un brauktuvi, inženiertehniskās apgādes objektu izvietojums attēlots orientējoši.
 - Zemes vienību platības var tikt precīzētas veicot kadastrālo uzmēršanu.

Projektētājs: SIA DAMSIJAS reģ.Nr. 40003875540 Bīvības gatve 221-1, Rīga, LV-1039 Tālrunis: 29103226		DETĀLPLĀNOJUMS nekustamā īpašuma Biskapa Meinarda iela 5A, Ikišķe, Ogres novads, kadastra Nr. 74940110393, zemes vienības ar kadastra apzīmējumu 74940110380 teritorijā	
Pasūtītājs: SIA "Z HAUS"		Rasējums: FUNKCIONĀLĀ ZONEJUMA PLĀNS, AIZSARGJOSTAS, GALVENO INŽENIERKOMUNIKĀCIJU SHĒMA	
Arhitekts: Dace Griķe		Mērogs: 1:500	Grafiskā daļa DP-1
Izstrādāja zemes ierīkotājs: Ineta Malceniņa		Datums: 25.02.2023.	Lapa: 1 Lapas: 3
sertifikāta Nr. CA0008, izdots 11.10.2019., derīgs līdz 12.02.2027.			