Olaines novada teritorijas plānojums

TRANSPORTA ATTĪSTĪBAS VISPĀRĪGS PLĀNS

Paskaidrojuma raksta pielikums

Olaines novada pašvaldība

SIA „Reģionālie projekti”

2020.gads

SATURS

IEVADS **4**
1. VISPĀRĪGS TRANSPORTA INFRASTRUKTŪRAS RAKSTUROJUMS **4**
1.1. VALSTS AUTOCEĻI 4
1.2. DZELZCEĻŠ 4
1.3. PAŠVALDĪBAS CEĻI UN IELAS 4
2. VALSTS UN PAŠVALDĪBAS NOZĪMES TRANSPORTA INFRASTRUKTŪRAS ATTĪSTĪBAS PLĀNOŠANA6
2.1. NACIONĀLAS NOZĪMES INFRASTRUKTŪRAS ATTĪSTĪBAS PROJEKTI 6
2.1.1. Automaģistrāles A8 Rīga - Jelgava attīstības izpēte 6
2.1.2. A5 Rīgas apvedceļš (Salaspils - Babīte) posma no km 11.6 (A7) līdz km 34.6 (A9) rekonstrukcijas izpēte 6
2.1.3. E67 VIA Baltica posma autoceļa A4 (Saulkalne) - Bauska (Ārce) attīstības izpēte 7
2.1.4. Rail Baltica būvniecībai nepieciešamā teritorija 7
2.2. TERITORIJAS PLĀNOJUMĀ NOTEIKTĀS NACIONĀLAS UN VIETĒJAS NOZĪMES TRANSPORTA ATTĪSTĪBAS TERITORIJAS 8
2.3. TERITORIJAS PLĀNOJUMĀ PARERZĒTĀS ATKĀPES NO NACIONĀLAS NOZĪMES INFRASTRUKTŪRAS ATTĪSTĪBAS PROJEKTIEM 11
2.3.1. Atkāpes no nacionālas nozīmes transporta infrastruktūras attīstības projektiem. 14
2.3.2. Vietējās nozīmes transporta infrastruktūras attīstības teritoriju vietas (TIN74). 42
3. PIEVIENOJUMI VALSTS AUTOCEĻU TĪKLAM **51**
3.1. PIEVIENOJUMU VIETAS VALSTS GALVENAJAM AUTOCEĻAM A5 RĪGAS APVEDCEĻŠ (SALASPILS – BABĪTE) 51
3.2. PIEVIENOJUMU VIETAS VALSTS GALVENAJAM AUTOCEĻAM A7 RĪGA – BAUSKA – LIETUVAS ROBEŽA (GRENCTĀLE) 55
3.3. PIEVIENOJUMU VIETAS VALSTS GALVENAJAM AUTOCEĻAM A8 RĪGA – JELGAVA – LIETUVAS ROBEŽA (MEITENE) 55
3.4. PIEVIENOJUMU VIETAS VALSTS VIETĒJAM AUTOCEĻAM V7 BALOŽI – PLAKANCIEMS – IECAVA 68
3.5. PIEVIENOJUMU VIETAS VALSTS VIETĒJAM AUTOCEĻAM V8 JAUNOLAINE – PLAKANCIEMS 72
3.6. PIEVIENOJUMU VIETAS VALSTS VIETĒJAM AUTOCEĻAM V12 JĀŅUPE – MEŽSĒTAS – ZĪLES 76
3.7. PIEVIENOJUMU VIETAS VALSTS VIETĒJAM AUTOCEĻAM V13 TĪRAINE – JAUNOLAINE 80
3.8. PIEVIENOJUMU VIETAS VALSTS VIETĒJAM AUTOCEĻAM V18 PIEVEDCEĻŠ OLAINEI 85
3.9. PIEVIENOJUMU VIETAS VALSTS VIETĒJAM AUTOCEĻAM V27 MISAS TILTS - DZĒRUMI 86
3.10. PIEVIENOJUMU VIETAS VALSTS VIETĒJAM AUTOCEĻAM V28 BLUKAS – EMBURGA 87
3.11. PIEVIENOJUMU VIETAS VALSTS VIETĒJAM AUTOCEĻAM V1066 DALBE - LEJASBĒNŪŽI 91
3.12. PIEVIENOJUMU VIETAS VALSTS VIETĒJAM AUTOCEĻAM V1081 UPMAĻI – CĪRUĻI 94
3.13. PIEVIENOJUMU VIETAS VALSTS VIETĒJAM AUTOCEĻAM V1088 PIEVEDCEĻŠ KLĪVES KARJERAM 94
4. ZEMES VIENĪBAS, KAS ROBEŽOJAS AR VALSTS GALVENO AUTOCEĻU, BET NAV PLĀNOTA PIEKĻUVE NO TĀ **100**
4.1. A5 AUTOCEĻAM PIEGUĻOŠĀS ZEMES VIENĪBAS OLAINES NOVADA TERITORIJĀ 100
4.2. A8 AUTOCEĻAM PIEGUĻOŠĀS ZEMES VIENĪBAS OLAINES NOVADA TERITORIJĀ 106
5. PAŠVALDĪBAS CEĻU UN IELU KATEGORIJAS **141**
5.1. Viršu ciema ceļu un ielu kategorijas 141

5.2. . Vaivadu ciema ceļu un ielu kategorijas 142
5.3. Uzvaras Līduma ciema ceļu un ielu kategorijas 142
5.4. Stūnīšu ciema ceļu un ielu kategorijas 143
5.5. Stīpnieku ciema ceļu un ielu kategorijas 144
5.6. Rājuma ciema ceļu un ielu kategorijas 145
5.7. Pēternieku ciema ceļu un ielu kategorijas 146
5.8. Pārolaines ciema ceļu un ielu kategorijas 147
5.9. Olaines pilsētas ceļu un ielu kategorijas 148
5.10. Medemciema ceļu un ielu kategorijas 149
5.11. Kalmes ciema ceļu un ielu kategorijas 150
5.12. Jaunolaines ciema ceļu un ielu kategorijas 151
5.13. Jāņupes ciema ceļu un ielu kategorijas 152
5.14. Ieleju ciema ceļu un ielu kategorijas 153
5.15. Grēnes ciema ceļu un ielu kategorijas 154
5.16. Galiņu ciema ceļu un ielu kategorijas 155
5.17. Ezīša ciema ceļu un ielu kategorijas 156
5.18. Dāvju ciema ceļu un ielu kategorijas 157
5.19. Bliju ciema ceļu un ielu kategorijas 158
5.20. Apšukalna ciema ceļu un ielu kategorijas 159

IEVADS

Transporta attīstības vispārīgais plāns sagatavots Olaines novada teritorijas plānojuma izstrādes ietvaros kā Paskaidrojuma raksta pielikums.

Saskaņā ar Ministru kabineta 30.04.2013. noteikumu Nr.240 "Vispārīgie teritorijas plānošanas, izmantošanas un apbūves noteikumi" (turpmāk – MK noteikumi Nr.240) 76.punktu teritorijas plānojumā ietver vispārīgu transporta attīstības plānu, kurā shematiski attēlo vienotu ielu un ceļu tīklu, tai skaitā plānoto ielu un ceļu trases, perspektīvos pievienojumus, transporta mezglus, kā arī ielu kategorijas.

Transporta attīstības vispārīgo plānu sagatavoja SIA "Reģionālie projekti" teritorijas plānotājs, kartogrāfs Ivo Narbuts, projektu vadītājs Tālis Skuja un Olaines novada pašvaldības priekšsēdētāja padomnieks Kristaps Kauliņš.

1. VISPĀRĪGS TRANSPORTA INFRASTRUKTŪRAS RAKSTUROJUMS

1.1. VALSTS AUTOCEĻI

Olaines novadu šķērso trīs valsts galvenie autoceļi un 10 valsts vietējie autoceļi.

VALSTS GALVENIE AUTOCEĻI

1) A5 Rīgas apvedceļš (Salaspils - Babīte) km 15.340 – km 24.270;
2) A7 Rīga - Bauska - Lietuvas robeža (Grenctāle) km 30.690 – km 32.786;
3) A8 Rīga - Jelgava - Lietuvas robeža (Meitene) km 9.918 – km 28.921.

VALSTS VIETĒJIE AUTOCEĻI

1) V7 Baloži - Plakanciems - Iecava km 0.000 – km 6.500; km 12.930 – km 19.463; km 19.463 – km 19.844;
2) V8 Jaunolaine - Plakanciems km 0.000 – km 6.730;
3) V12 Jāņupe - Mežsētas - Zīles km 0.000 – km 0.684; km 1.378 – km 8.400;
4) V13 Tīraine - Jaunolaine km 1.764 – km 10.990;
5) VI8 Pievedceļš Olainei km 0.000 – km 0.370;
6) V27 Misas tilts - Dzērumi km 0.000 – km 2.070;
7) V28 Blukas - Emburga km 0.000 – km 5.500;
8) V1066 Daibe - Lejasbēnūži km 2.200 – km 3.400;
9) V1081 Upmaļi - Cīruļi km 0.000 – km 0.730;
10) V1088 Pievedceļš Klīves karjeram km 0.000 – km 3.950.

1.2. DZELZCEĻŠ

Olaines novadu šķērso dzelzceļa līnija „Rīga – Jelgava", stacija „Olaine" un pieturas punkti Jaunolaine un Baloži.

1.3. PAŠVALDĪBAS CEĻI UN IELAS

Ceļu kopgarums - 80,635 km, no tiem ar asfaltbetona segumu - 9,5% jeb 7,63 km. Ielu kopgarums - 30,69 km, no tām 78,3% ir ar asfaltbetona segumu jeb 24,03 km. Uz pašvaldības ceļiem un ielām atrodas seši tilti, divi no tiem - gājēju tilti[1].

[1] Olaines novada ilgtspējīgas attīstības stratēģija 2013. – 2030.gadam, 40.lpp

Transporta infrastruktūra

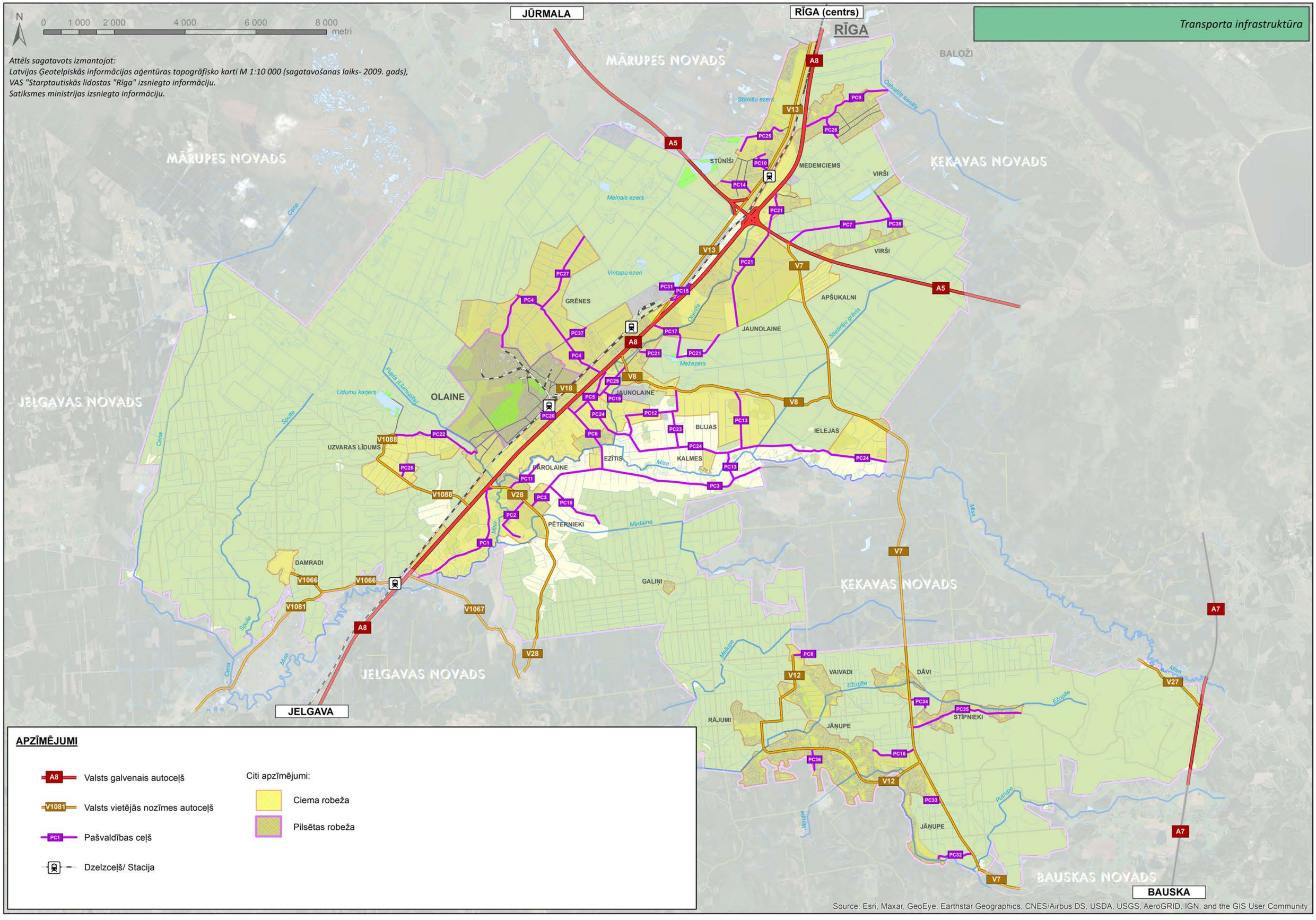

2. VALSTS UN PAŠVALDĪBAS NOZĪMES TRANSPORTA INFRASTRUKTŪRAS ATTĪSTĪBAS PLĀNOŠANA

2.1. NACIONĀLAS NOZĪMES INFRASTRUKTŪRAS ATTĪSTĪBAS PROJEKTI

Olaines novada teritorijas plānojuma izstrādē vērtēti un ņemti vērā valsts autoceļu pārbūves un attīstības projekti un dzelzceļa infrastruktūras attīstības projekts:

1. Automaģistrāles A8 Rīga – Jelgava attīstības izpēte;
2. A5 Rīgas apvedceļš (Salaspils - Babīte) posma no km 11.6 (A7) līdz km 34.6 (A9) rekonstrukcijas izpēte;
3. E67 VIA Baltica posma autoceļa A4 (Saulkalne) - Bauska (Ārce) attīstības izpēte;
4. dzelzceļa infrastruktūras līnijas "Rail Baltica" projekts.

2.1.1. Automaģistrāles A8 Rīga - Jelgava attīstības izpēte

Pēc VAS „Latvijas valsts ceļi" pasūtījuma 2008.gadā sagatavotais projekts plāno valsts galvenā autoceļa A8 "Rīga - Jelgava – Lietuvas robeža (Meitene)" uzlabošanu posmā no Rīgas robežas līdz autoceļa 48.5 kilometram (pie Jelgavas), ietverot esošā ceļa pārbūvi vai jauna ceļa būvniecību, lai tas atbilstu Eiropas ātrsatiksmes autoceļu vai automaģistrāļu kopīgajiem standartiem.

Projekts ietver pašreizējās satiksmes plūsmas analīzi un turpmāko prognozi, atbilstoša A8 posma uzlabošanu līdz automaģistrāles standartam, kā arī apkalpojošo ceļu tīkla koncepcijas izstrādi, ieskaitot vietējās satiksmes un sabiedriskā transporta risinājumus un gājēju pārvietošanās aspektus.

Projekta ietvaros paredzēts[2]:

- pārbūvēt esošo autoceļu ar četrām braukšanas joslām par automaģistrāli no Rīgas administratīvās robežas (9.9 kilometra) līdz P100 (Ozolnieki – Dalbe) sazarojumam uz Ozolniekiem (30.8 kilometram);
- paplašināt esošo divjoslu ceļu par četrjoslu ceļu no 30.8 kilometra līdz 44.5 kilometram (Jelgavas apļveida krustojums), kā arī pārbūvēt / atjaunot tiltu pār dzelzceļa līniju / autoceļu P93 (Jelgava – Iecava) un Lielupi;
- izveidot jaunu divjoslu autoceļa posmu no 44.9 kilometra līdz 48.5 kilometram (Jelgavas dienvidu apvedceļš, iesk. tiltu pāri Platonei);
- uzlabot / papildināt vietējās satiksmes ceļu tīklu un sabiedriskā transporta sistēmu (autobusu līnijas) automaģistrāles posmam piegulošajās teritorijās, kā arī izbūvēt vairākus vietējo ceļu pieslēgumu divlīmeņa mezglus A8 autoceļam.

2.1.2. A5 Rīgas apvedceļš (Salaspils - Babīte) posma no km 11.6 (A7) līdz km 34.6 (A9) rekonstrukcijas izpēte

Autoceļa pārbūve paredzēta pa esošo ceļa klātni, to paplašinot. Papildus platības būs nepieciešanas atsevišķās vietās, kur paredzēti divlīmeņu šķērsojumi, kā arī vērienīgi zemes darbi tiks veikti, paplašinot kopējo ceļa platumu. Vērienīgajiem zemes darbiem paredzēts lokāls raksturs un ietekmes zona nepārsniegs 30 līdz 50 m platu joslu attiecībā pret pārbūvējamā autoceļa ass līniju.

[2] "Ietekmes uz vidi novērtējums automaģistrāles A8 posma Rīga – Jelgava (no 9.9 km līdz 48.5 km) attīstībai", kopuzņēmums "SFS Latvian Roads", 2008.g., 7.lpp

Autoceļa plānotajai pārbūvei nepieciešams atsavināt aptuveni 78 ha zemes (Olaines novadā aptuveni 37 ha)[3].

2.1.3. E67 VIA Baltica posma autoceļa A4 (Saulkalne) - Bauska (Ārce) attīstības izpēte

Esošais maršruts no autoceļa A4 (Baltezers – Saulkalne) pieslēguma autoceļam A6 (Rīga – Daugavpils – Krāslava – Baltkrievijas robeža) iet pa autoceļa A6 posmu (divbrauktuvju autoceļš 2 x 7,5 m), pāreju pār Rīgas HES, autoceļu A5 (Babīte – Salaspils; brauktuve 8-9 m) līdz pieslēgumam autoceļam A7 (Rīga – Bauska – Lietuvas robeža) un tālāk līdz Lietuvas robežai pa autoceļu A7 (brauktuve – 7,5 m; 11,5 m; 11 m; 8 m)[4].

Olaines novadā atrodas salīdzinoši īss projektējamā ceļa posms, kas virzās pa esošo autoceļu A7.

2.1.4. Rail Baltica būvniecībai nepieciešamā teritorija

"Rail Baltica" projekts paredz jaunas 1435 mm jeb Eiropas standarta platuma dzelzceļa līnijas izbūvi Baltijas valstīs, lai ar ātru un videi draudzīgu dzelzceļa transporta satiksmi savienotu Tallinu – Rīgu – Kauņu – Varšavu – Berlīni.

2018.gadā izstrādāts un apstiprināts "Lokālplānojums Eiropas standarta platuma publiskās lietošanas dzelzceļa infrastruktūras līnijas Rail Baltica būvniecībai Olaines novada Olaines pagasta teritorijas daļā, grozot Olaines novada Olaines pagasta teritorijas plānojumu" (turpmāk - Lokālplānojums).

Lokālplānojuma teritorija tika noteikta atbilstoši Eiropas standarta platuma dzelzceļa līnijas Rail Baltica Latvijas posma detalizētas tehniskā izpētes un ietekmes uz vidi novērtējuma rezultātā definētajam Rail Baltica līnijas novietojumam (Rail Baltica līnijas 60 m koridoru, Rail Baltica līnijas funkcionēšanai nepieciešamās saistītās infrastruktūras teritorijas) un Olaines novada pašvaldības plānoto reģionālo pasažieru un kravu staciju un ar to saistītās infrastruktūras attīstībai nepieciešamās teritorijas. Lokālplānojuma teritorijas kopējā platība - 408 ha, no kuriem 271 ha aizņem teritorija, kuru paredzēts attīstīt kā reģionālās stacijas, loģistikas centra un ražošanas teritoriju.

Lokālplānojuma izstrādes mērķis - nodrošināt priekšnoteikumus nacionālas nozīmes infrastruktūras objekta - dzelzceļa līnijas Rail Baltica būvniecības uzsākšanai, nosakot dzelzceļa trasei un ar to funkcionāli saistīto objektu (t.sk. Birznieku masīva perspektīvo objektu) izbūvei nepieciešamās teritorijas un izstrādājot nosacījumus šīs teritorijas izmantošanai. Birznieku masīva teritoriju paredzēts pārplānot, radot teritorijās ražošanai un uzņēmējdarbībai labvēlīgu vidi, plānojot industriālo zonu attīstību, t.sk. nodrošinot kvalitatīvu un racionāli plānotu tehnisko infrastruktūru izvietojumu šajā teritorijā.

Nacionālas nozīmes infrastruktūras attīstības teritorija (valsts autoceļu attīstībai nepieciešamā teritorija) (TIN73)

Kā "Nacionālas nozīmes infrastruktūras attīstības teritorija" (TIN73) noteiktas valsts autoceļu attīstībai nepieciešamā teritorijas:

1) A5 Rīgas apvedceļš (Salaspils - Babīte) posma no km 11.6 (A7) līdz km 34.6 (A9) rekonstrukcijas

izpēte

[3] Atzinums par autoceļa A5 (Rīgas apvedceļš Salaspils – Babīte) posma km 11,6 (A7) līdz 34,6 (A9) rekonstrukcijas ietekmes uz vidi novērtējuma darba ziņojumu, Vides pārraudzības valsts birojs, 2010.gada 11.maijā.

[4] Ietekmes uz vidi novērtējums valsts galvenā autoceļa E67 posma A4 (Saulkalne) – Bauska (Ārce) būvniecībai, Darba ziņojums, SIA "Eirokonsultants", 2008

2) Automaģistrāles A8 Rīga – Jelgava attīstības izpēte

3) E67 VIA Baltica posma autoceļa A4 (Saulkalne) - Bauska (Ārce) attīstības izpēte.

2.2. TERITORIJAS PLĀNOJUMĀ NOTEIKTĀS NACIONĀLAS UN VIETĒJAS NOZĪMES TRANSPORTA ATTĪSTĪBAS TERITORIJAS

Saskaņā ar MK noteikumu Nr.240 82.punktu teritorijas plānojumā nosakot teritorijas, kas nepieciešamas jaunu transporta koridoru, ceļu, ielu vai satiksmes mezglu izbūvei, grafiskajā daļā tās nosaka **teritorijas ar īpašiem noteikumiem – nacionālas un vietējas nozīmes transporta attīstības teritorijas (TIN7)**.

Teritorijas plānojumā noteiktas:

- **Nacionālas nozīmes infrastruktūras attīstības teritorija (dzelzceļa infrastruktūras līnijas Rail Baltica būvniecībai nepieciešamā teritorija) (TIN71)**

Teritorija noteikta saskaņā ar Lokālplānojumu. Saskaņā ar teritorijas izmantošanas un apbūves noteikumiem atļauta līdzšinējā izmantošana ar nosacījumu, ka atļauts būvēt tikai īslaicīgas lietošanas būves, kas saistītas ar apkalpi, pakalpojumiem, tūrismu, rekreāciju vai citiem līdzīgiem izmantošanas mērķiem, un kas ir izmantojamas līdz plānotā infrastruktūras objekta būvniecībai. Jaunu būvniecības ieceri saskaņo ar Satiksmes ministriju. Dzelzceļa šķērsojumus ar citu transporta infrastruktūru veido atsevišķos līmeņos.

- **Vietējas nozīmes dzelzceļa attīstības teritorija (TIN72)**

Vietējas nozīmes dzelzceļa attīstības teritorija (TIN72) noteikta dzelzceļa līnijas *Rail Baltica* pievadceļu būvniecībai un iekšējo publiski lietojamo ceļu būvniecībai saskaņā ar Lokālplānojumu.

- **Nacionālas nozīmes infrastruktūras attīstības teritorija (valsts autoceļu attīstībai nepieciešamā teritorija) (TIN73)**

Kā "Nacionālas nozīmes infrastruktūras attīstības teritorija" (TIN73) noteiktas valsts autoceļu attīstībai nepieciešamās teritorijas:

1) A5 Rīgas apvedceļš (Salaspils - Babīte) posma no km 11.6 (A7) līdz km 34.6 (A9) rekonstrukcijas izpētes teritorija;
2) Automaģistrāles A8 Rīga – Jelgava attīstības izpētes teritorija;
3) E67 VIA Baltica posma autoceļa A4 (Saulkalne) - Bauska (Ārce) attīstības izpētes teritorija.

Jaunu būvniecības ieceri saskaņo ar Satiksmes ministriju un VAS "Latvijas Valsts ceļi".

- **Vietējas nozīmes infrastruktūras attīstības teritorijas (ceļu attīstībai nepieciešamā teritorija) (TIN74)**

Kā "Vietējas nozīmes infrastruktūras attīstības teritorija" (TIN74) noteikti perspektīvie pašvaldības ceļi un ielas. Atļauts mainīt perspektīvo pašvaldības ceļu un ielu novietojumu, saglabājot grafiskajā daļā attēloto perspektīvā pašvaldības ceļa vai ielas savienojuma punktu sasaisti. Atļauts turpināt likumīgi uzsākto izmantošanu. Jauna būvniecība atļauta kā īslaicīgas lietošanas būve.

Ja, veicot turpmāko plānošanu un izpēti, konstatēts, ka perspektīvās pašvaldības ielas vai ceļa būvniecība nav tehniski īstenojama, nav ekonomiski pamatota vai transporta savienojumu nodrošina alternatīvs risinājums, pašvaldība, pieņemot attiecīgu lēmumu, atceļ "Vietējas nozīmes

infrastruktūras attīstības teritorijas (ceļu attīstībai nepieciešamā teritorijas) (TIN74) statusu. Pēc statusa atcelšanas teritoriju atļauts izmantot saskaņā ar grafiskās daļas kartē noteikto funkcionālo zonējumu, kas nav uzskatāms par teritorijas plānojuma grozījumu.

Perspektīvo autoceļu un dzelzceļa līniju risinājumu rezervētās teritorijas

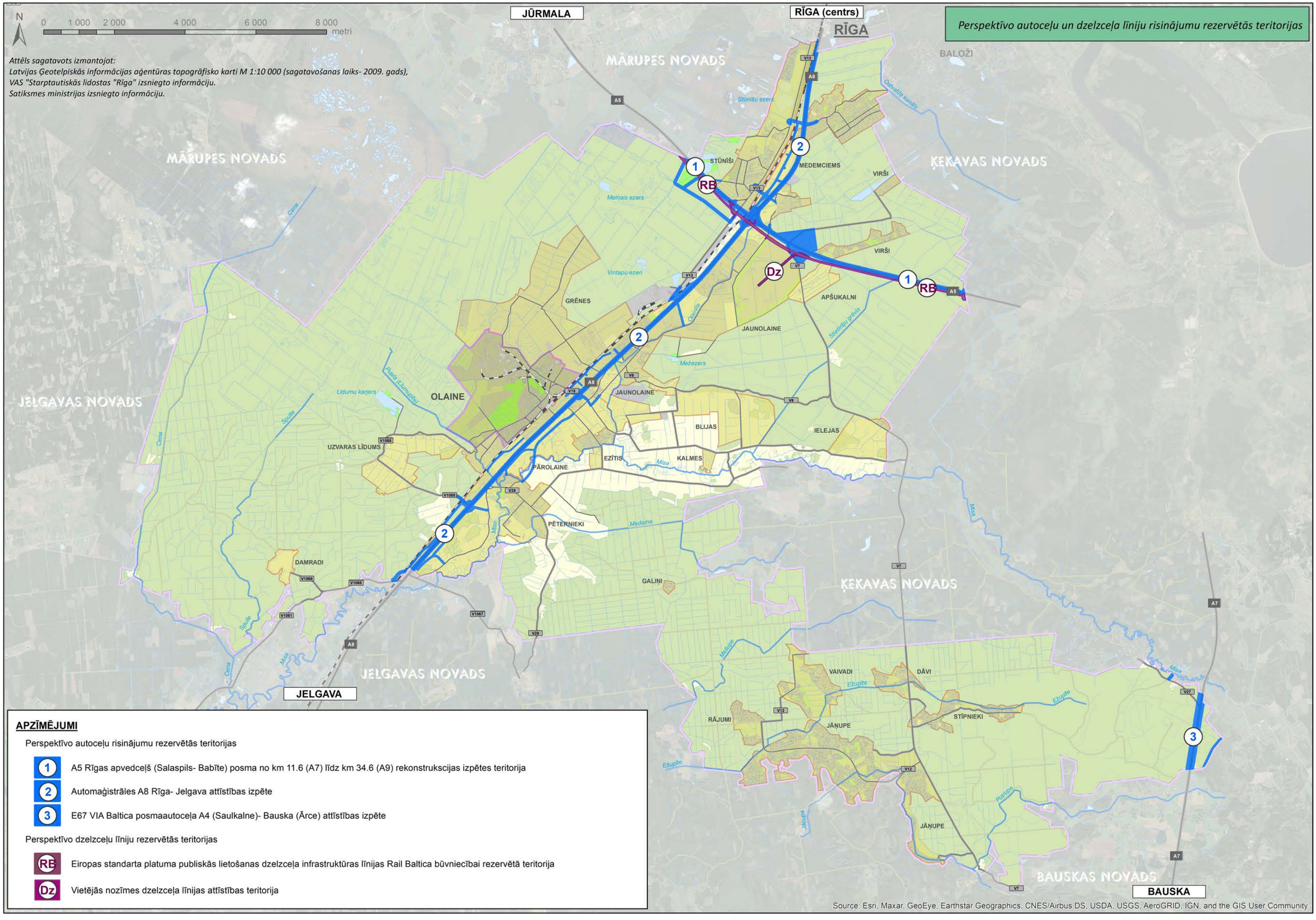

Attēls sagatavots izmantojot:
Latvijas Ģeotelpiskās informācijas aģentūras topogrāfisko karti M 1:10 000 (sagatavošanas laiks- 2009. gads),
VAS "Starptautiskās lidostas "Rīga" izsniegto informāciju.
Satiksmes ministrijas izsniegto informāciju.

Source: Esri, Maxar, GeoEye, Earthstar Geographics, CNES/Airbus DS, USDA, USGS, AeroGRID, IGN, and the GIS User Community

APZĪMĒJUMI

Perspektīvo autoceļu risinājumu rezervētās teritorijas

- (1) A5 Rīgas apvedceļš (Salaspils- Babīte) posma no km 11.6 (A7) līdz km 34.6 (A9) rekonstrukcijas izpētes teritorija
- (2) Automaģistrāles A8 Rīga- Jelgava attīstības izpēte
- (3) E67 VIA Baltica posmaautoceļa A4 (Saulkalne)- Bauska (Ārce) attīstības izpēte

Perspektīvo dzelzceļu līniju rezervētās teritorijas

- (RB) Eiropas standarta platuma publiskās lietošanas dzelzceļa infrastruktūras līnijas Rail Baltica būvniecībai rezervētā teritorija
- (Dz) Vietējās nozīmes dzelzceļa līnijas attīstības teritorija

2.3. TERITORIJAS PLĀNOJUMĀ PARERZĒTĀS ATKĀPES NO NACIONĀLAS NOZĪMES INFRASTRUKTŪRAS ATTĪSTĪBAS PROJEKTIEM

Nodaļā pamatotas teritorijas plānojumā paredzētās atkāpes no nacionālas nozīmes transporta infrastruktūras attīstības teritoriju projektiem, kas galvenokārt skar valsts galveno autoceļu A8, atbilstoši projekta "Automaģistrāles Rīga – Jelgava iespējamības izpēte" risinājumiem.

Saskaņā ar MK noteikumiem Nr.240 "Vispārīgie teritorijas plānošanas, izmantošanas un apbūves noteikumi" 235. punktu esošās rezervētās nacionālas nozīmes transporta infrastruktūras attīstības teritorijas rada nesamērīgu slogu nekustamā īpašuma īpašniekiem, ierobežojot gan esošo būvju izmantošanu, gan plānotās darbības.

Ņemot vērā, ka valsts autoceļu A8, atbilstoši projekta "Automaģistrāles Rīga – Jelgava iespējamības izpēte" risinājumiem rezervētā pamatrases teritorija Olaines novada teritorijā ir noteikta **100 m** uz katru pusi no autoceļa A8 ass. Teritorijas plānojuma risinājumi, sniedz priekšlikumu šis teritorijas samazināšanai. Priekšlikums ietver šo teritoriju samazināt līdz **50 m** no autoceļa A8 ass, kas ir pietiekoša izbūvējot projekta "Automaģistrāles Rīga – Jelgava iespējamības izpēte" risinājumos sniegtos autoceļa pārbūves normālprofilus.

Pamatrases normālprofils sniegtajos priekšlikumos ir 27,5 m, lēngaitas joslām - 7,5 m, kas iekļaujas piedāvātā 50 m rezervētajā teritorijā no autoceļa A8 ass uz katru pusi.

Savukārt projekta "Autoceļa A5 Rīgas apvedceļš (Salaspils-Babīte) posma km 11.6 (A7) – 34.6 (A9) rekonstrukcijas iespējamības izpēte risinājums" (2010. gads) teritorijas plānojumā iekļauts saskaņā ar Rail Baltica tehniskās izpētes un lokālplānojuma risinājumiem (2017. gads), koriģējot atsevišķus satiksmes mezglus.

Transporta infrastruktūras attīstības teritoriju vietu pārskats

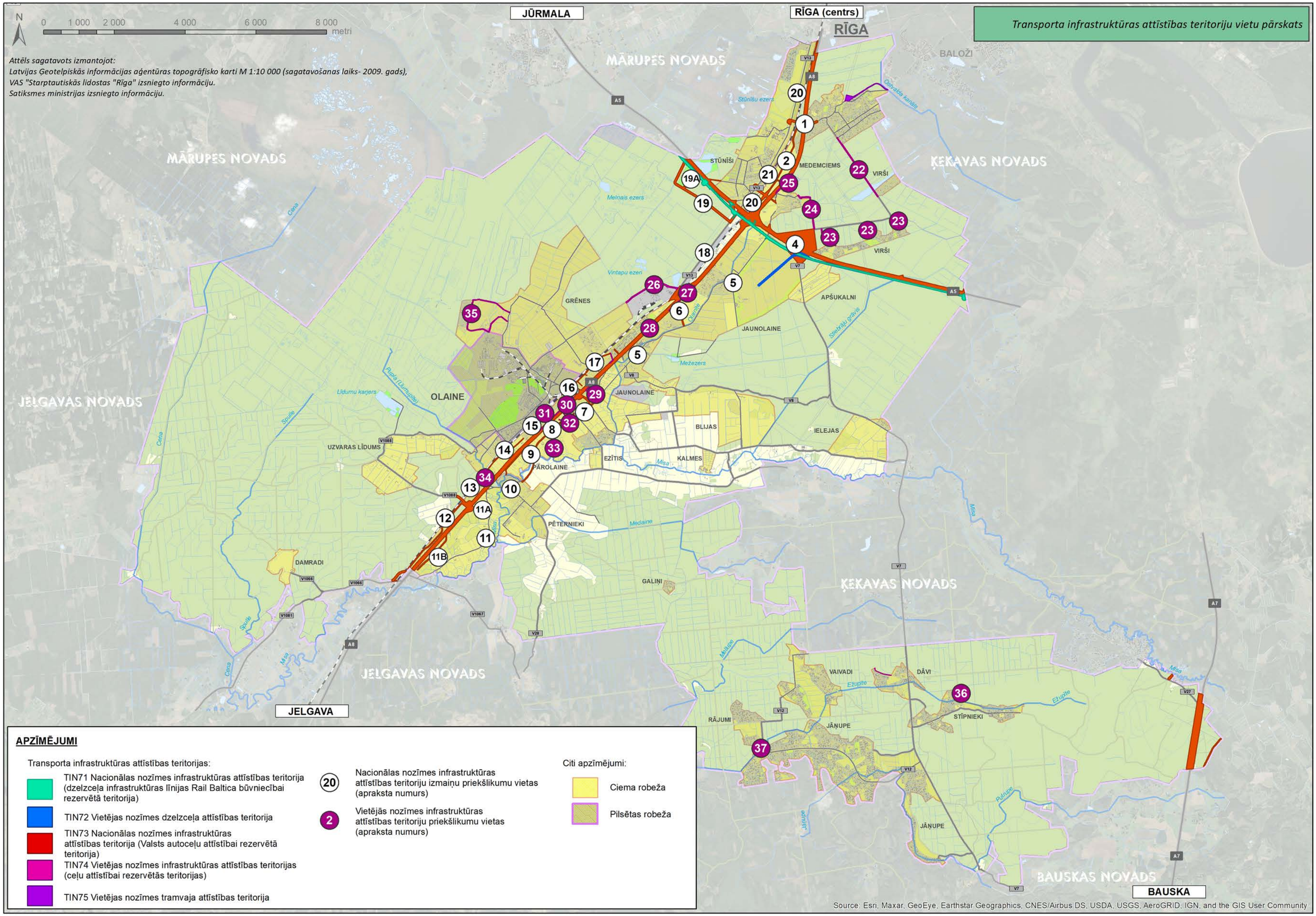

APZĪMĒJUMI

Transporta infrastruktūras attīstības teritorijas:

- TIN71 Nacionālas nozīmes infrastruktūras attīstības teritorija (dzelzceļa infrastruktūras līnijas Rail Baltica būvniecībai rezervētā teritorija)
- TIN72 Vietējas nozīmes dzelzceļa attīstības teritorija
- TIN73 Nacionālas nozīmes infrastruktūras attīstības teritorija (Valsts autoceļu attīstībai rezervētā teritorija)
- TIN74 Vietējas nozīmes infrastruktūras attīstības teritorijas (ceļu attīstībai rezervētās teritorijas)
- TIN75 Vietējas nozīmes tramvaja attīstības teritorija

(20) Nacionālas nozīmes infrastruktūras attīstības teritoriju izmaiņu priekšlikumu vietas (apraksta numurs)

(2) Vietējās nozīmes infrastruktūras attīstības teritoriju priekšlikumu vietas (apraksta numurs)

Citi apzīmējumi:

- Ciema robeža
- Pilsētas robeža

Source: Esri, Maxar, GeoEye, Earthstar Geographics, CNES/Airbus DS, USDA, USGS, AeroGRID, IGN, and the GIS User Community

Pārkārtojama satiksmes mezgla saskaņā ar Rail Baltica projektu

Perspektīvais satiksmes pārvads

Perspektīvais satiksmes tunelis

Perspektīvais satiksmes pārvads

Perspektīvais satiksmes pārvads

STUNIŠI
MEDEMCIEMS
VIRŠI
JAUNOLAINE
APSUKALNI
GRĒNES
OLAINE
PĀROLAINE
BILIJAS
IELEJAS
ĒZĪTIS
KALMES
UZVARAS LĪDUMS
PĒTERNIEKI

0 250 500 1 000 m

APZĪMĒJUMI:

- Paskaidrojumi par rezervētajām TIN teritorijām
- Perspektīvie satiksmes mezgli
- TIN73 Nacionālās nozīmes infrastruktūras attīstības teritorija (valsts autoceļu attīstībai rezervētā teritorija)
- TIN74 Vietējas nozīmes infrastruktūras attīstības teritorijas (ceļu attīstībai rezervētās teritorijas)
- TIN71 Dzelzceļa infrastruktūras līnijas "Rail Baltica" būvniecībai rezervētā teritorija
- Likvidējamās nacionālās nozīmes autoceļu teritorija
- Perspektīvie slēdzamie ielu un ceļu pievienojumi
- Esošā automagistrāles Rīga – Jelgava iespējamības izpētes teritorija saskaņā ar LR Satiksmes ministrijas iesniegto informāciju

Citi apzīmējumi:

- Sarkanās līnijas

Autoceļi, pašvaldības ceļi un ielas:

- Valsts galvenais autoceļš
- Valsts 2. šķiras autoceļš
- Pašvaldības ceļš
- Plānotais valsts galvenais autoceļš
- Plānotais pašvaldības ceļš
- Magistrālās pašvaldības iela
- Plānotās magistrālās pašvaldības ielas
- Dzelzceļš
- Plānotās dzelzceļa līnijas "Rail Baltica" trase
- Zemes vienības robeža
- Ciema robeža
- Ciema teritorija
- Pilsētas teritorija

2.3.1. Atkāpes no nacionālas nozīmes transporta infrastruktūras attīstības projektiem.

1

Saglabāta TIN 73 teritorija - savienojums starp pašvaldības ceļu PC9 (Medemciemā) un valsts autoceļu V13, atbilstoši projekta "Automaģistrāles Rīga – Jelgava iespējamības izpēte" risinājumiem.

Risinājums projektā "Automaģistrāles Rīga – Jelgava iespējamības izpēte"

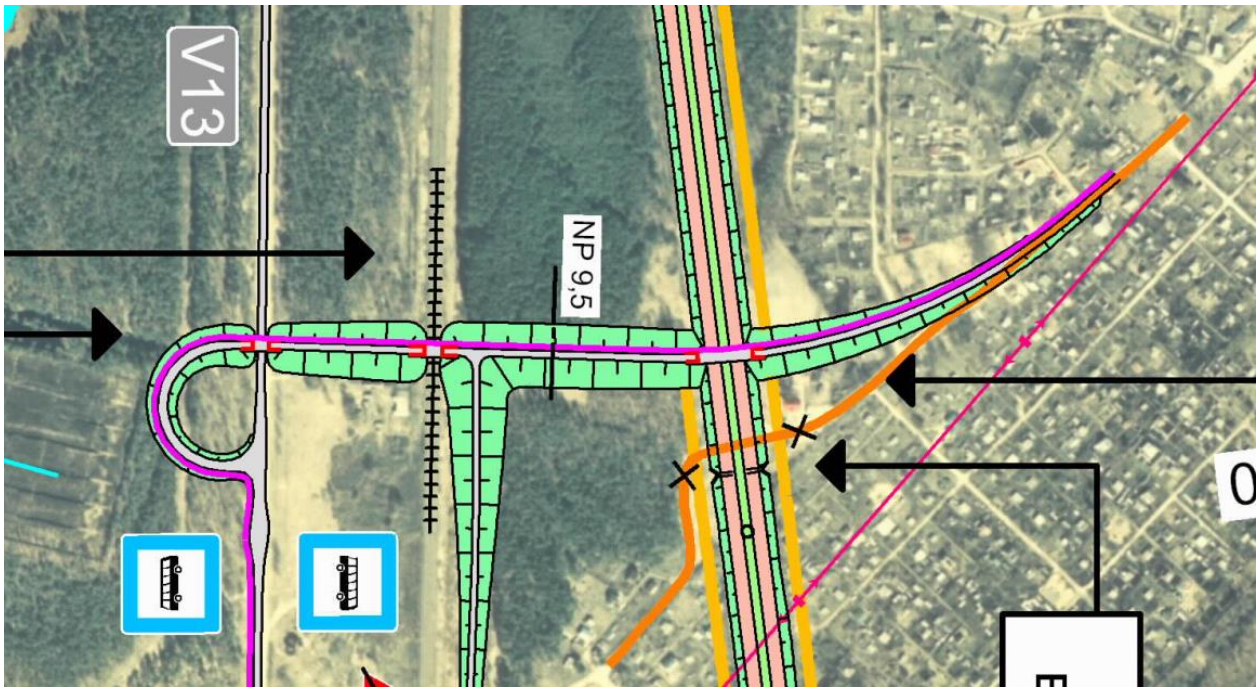

Risinājums Olaines novada teritorijas plānojumā

2

Saglabāta Nacionālas nozīmes transporta infrastruktūras attīstības teritorija, kas noteikta projektā "Automaģistrāles Rīga – Jelgava iespējamības izpēte". Teritorija savieno plānoto satiksmes pārvadu starp Medemciemu un autoceļu V13 un pārvadu pirms Rīgas apvedceļa. Nodrošina piekļuvi nekustamajiem īpašumiem, kas atrodas starp dzelzceļa līniju *Rīga – Jelgava* un valsts galveno autoceļu A8.

Risinājums projektā "Automaģistrāles Rīga – Jelgava iespējamības izpēte"

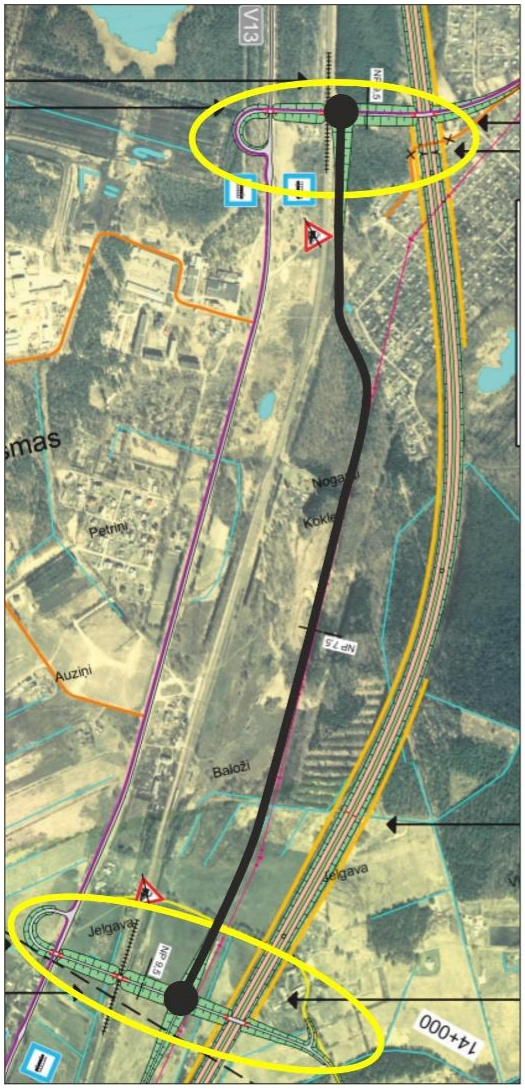

Risinājums Olaines novada teritorijas plānojumā

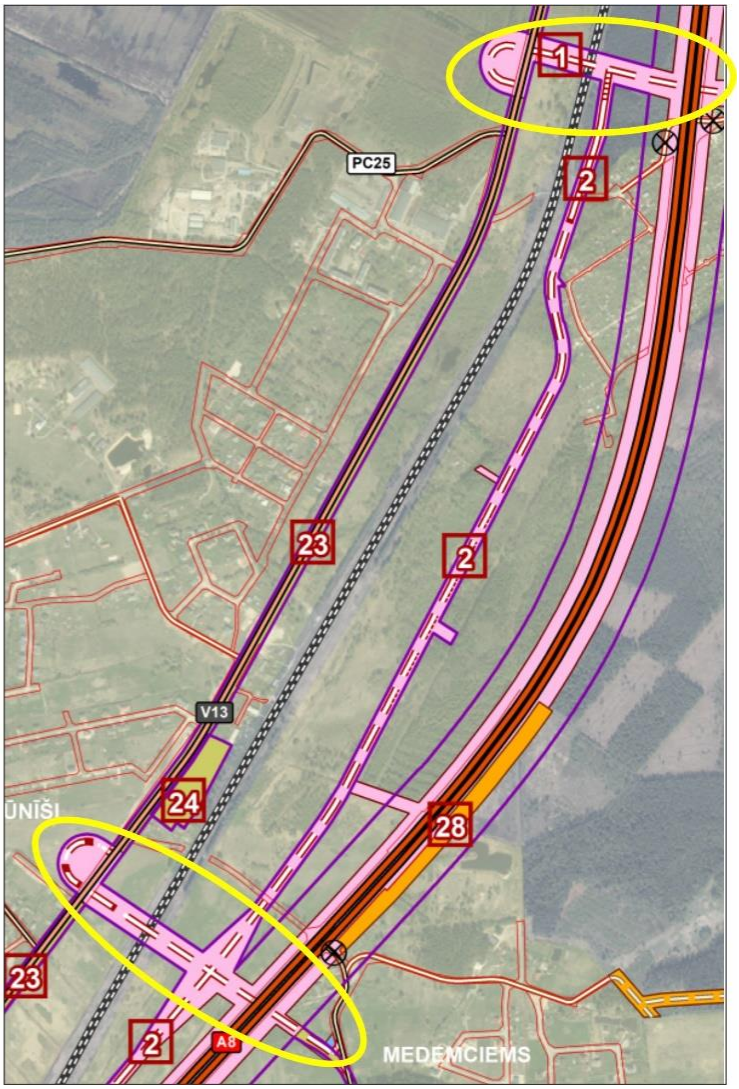

4

Olaines novada teritorijas plānojuma izstrādes ietvaros pārskatīts valsts galvenā autoceļa A5 (Salaspils-Babīte) mezgla risinājums.

Mezgla risinājumos attēlots modificēts projekta "Autoceļa A5 Rīgas apvedceļš (Salaspils-Babīte) posma km 11.6 (A7) – 34.6 (A9) rekonstrukcijas iespējamības izpēte risinājums" (2010. gads) un Rail Baltica tehniskās izpētes un lokālplānojuma risinājums (2017. gads).

Projekta "Autoceļa A5 Rīgas apvedceļš (Salaspils-Babīte) posma km 11.6 (A7) – 34.6 (A9) rekonstrukcijas iespējamības izpēte risinājums".

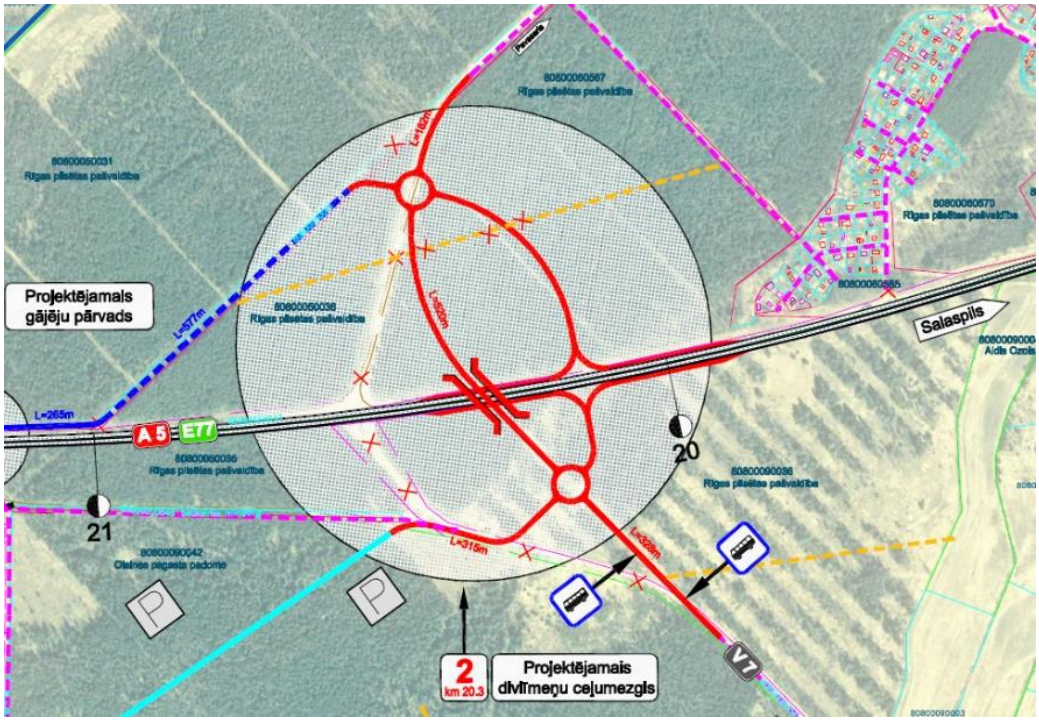

Rail Baltica tehniskās izpētes un lokālplānojuma risinājums (2017.gads)

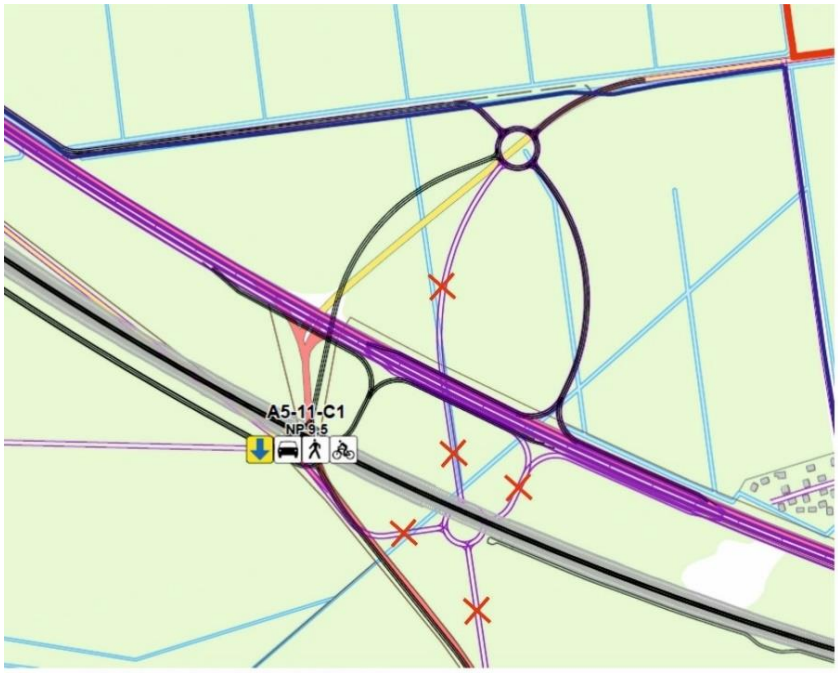

Dzelzceļa tehniskie risinājumi

Autoceļu risinājumi

Projekta „Autoceļa A5 Rīgas apvedceļš (Salaspils - Babīte) posma km 11,6 (A7) - 34,6 (A9) rekonstrukcijas izpēte" (AS "Ceļuprojekts", 2010.)

Autoceļa šķersojums ar nodalītu gājēju un velosipēdistu ceļu zem dzelzceļa

Rail Baltic projektā ietvertie likvidējamie plānotie autoceļu/ ceļu posmi modificējot autoceļa A5 Rīgas apvedceļš (Salaspils-Babīte) posma km 11.6 (A7) – 34.6 (A9) rekonstrukcijas iespējamības izpētes risiājumus

Saskaņā ar pieejamo informāciju par šī satiksmes mezgla vairākiem risinājuma variantiem, plānots rezervēt plašāku transporta izpētes teritoriju ietverot iespējamos transporta mezglus *un Rail Baltica* šķērsojumus.

Projekta "Autoceļa A5 Rīgas apvedceļš (Salaspils-Babīte) posma km 11.6 (A7) – 34.6 (A9) rekonstrukcijas iespējamības izpēte risinājums" un Rail Baltica tehniskās izpētes un lokālplānojuma risinājuma (2017.gads) modifikācija

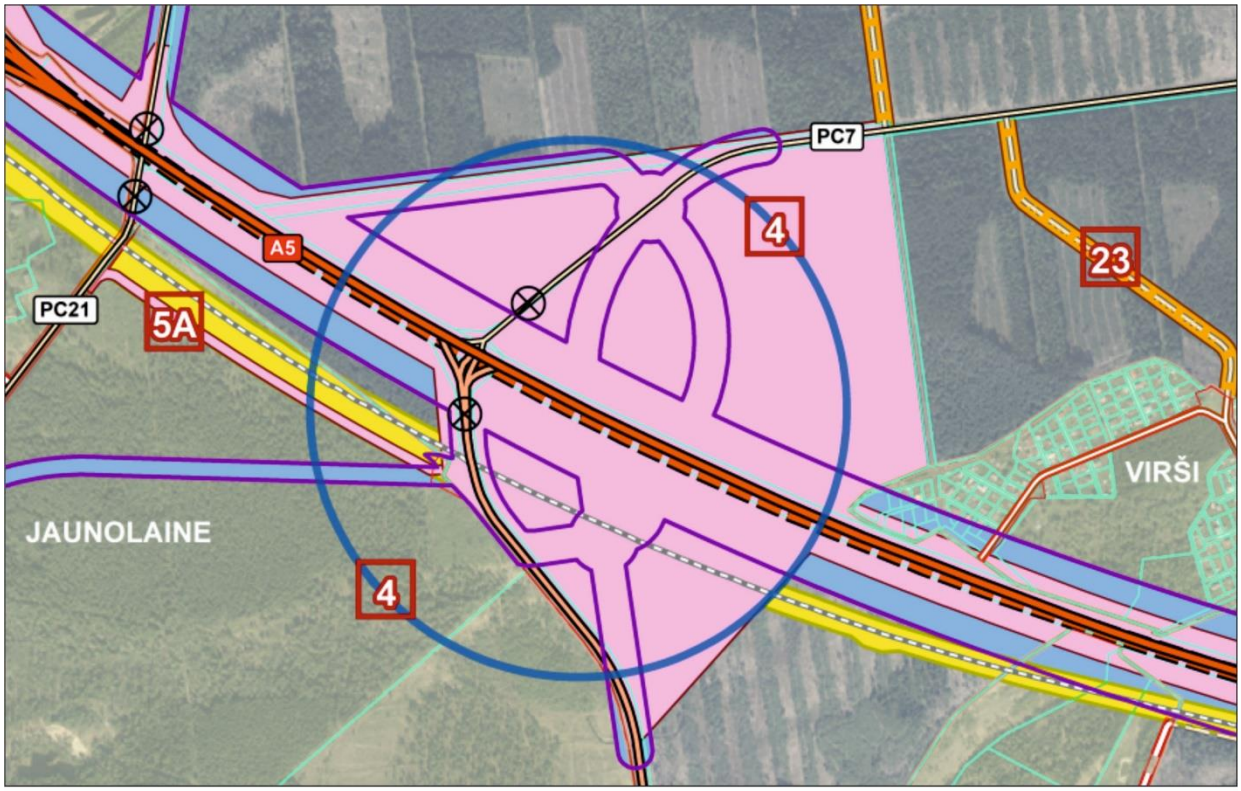

Likvidējama nacionālas nozīmes transporta infrastruktūrai rezervētā teritorija.

Noteiktā/ saglabājamā nacionālas nozīmes transporta infrastruktūrai rezervētā teritorija Olaines novada teritorijas plānojumā (noteikta, kā TIN73).

Modificētā nacionālas nozīmes transporta infrastruktūrai rezervētā teritorija. Noteikta Rail Baltica tehniskās izpētes un lokālplānojuma risinājumos. Olaines novada teritorijas plānojumā noteikta, kā TIN73

Rail Baltica būvniecībai rezervētā teritorija. Olaines novada teritorijas plānojumā noteikta, kā TIN71

Nacionālās un vietējās nozīmes TIN teritoriju attēlojums Olaines novada teritorijas plānojumā

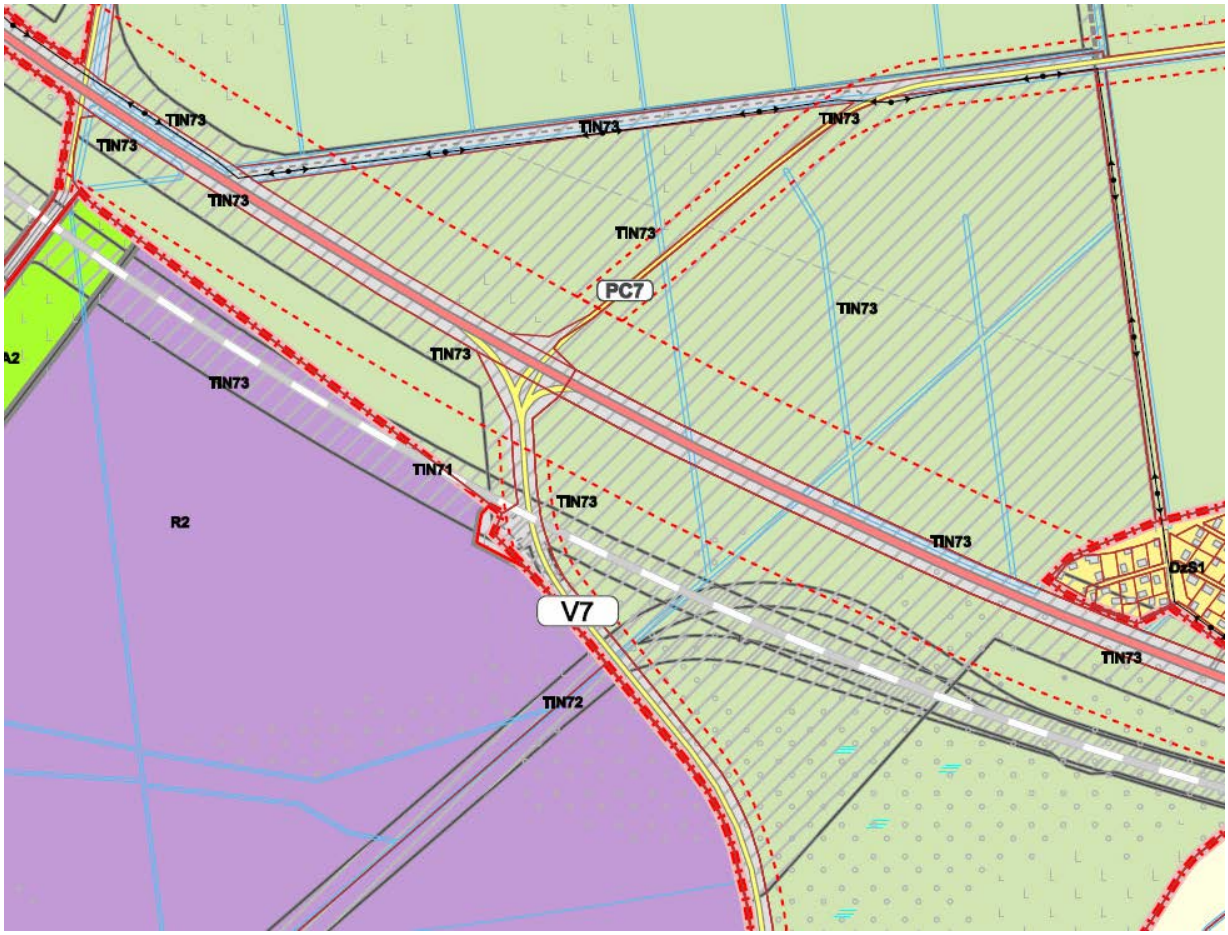

5

Likvidējama nacionālas nozīmes transporta infrastruktūrai rezervētā teritorija (kartē apzīmēta ar Nr.5). Teritorijas rezervēšana nav nepieciešama, jo tā dublē izbūvētu ielu un ceļu tīklu (Krasta iela un PC 21), kā arī Rail Baltica izpētes un Lokālplānojuma izstrādes laikā ir precizēts PC21 savienojums ar autoceļu V7 (trasējums 5A).

Priekšlikums nacionālas nozīmes rezervētās teritorijas likvidēšanai

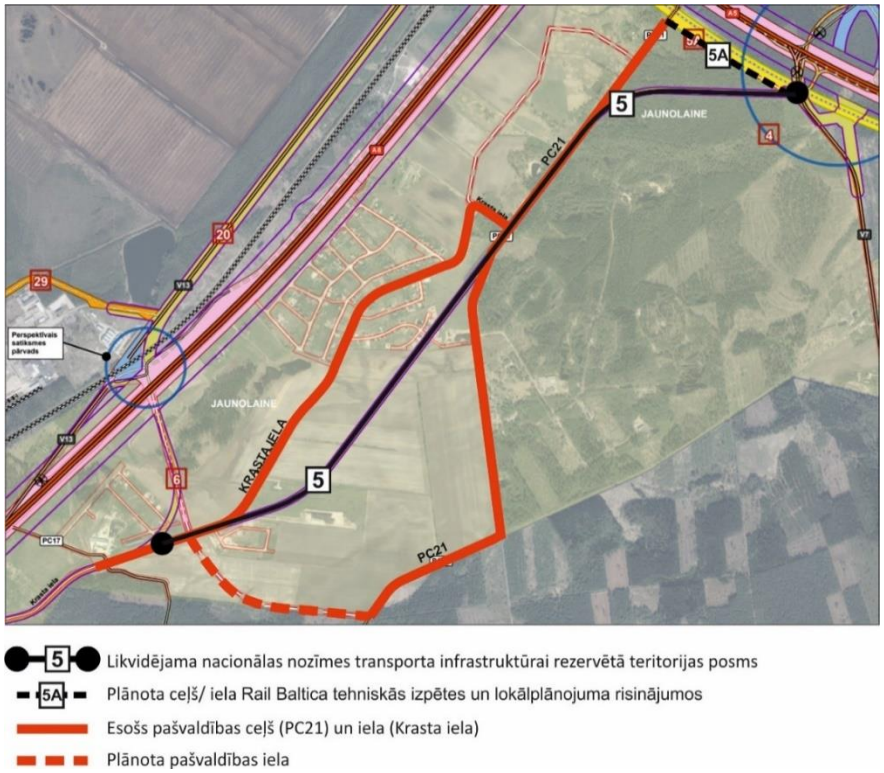

Likvidējama nacionālas nozīmes transporta infrastruktūrai rezervētā teritorija (kartē apzīmēta ar Nr.5). Teritorijas rezervēšana nav nepieciešama, jo tā dublē esošo izbūvēto ielu un ceļu tīklu (Krasta iela, Meža iela un PC 29),bet tiek saglabāts nacionālas nozīmes ceļa trasējums 5B, kā pašvaldības ceļu PC29 un PC24 savienojums.

Priekšlikums nacionālas nozīmes rezervētās teritorijas likvidēšanai

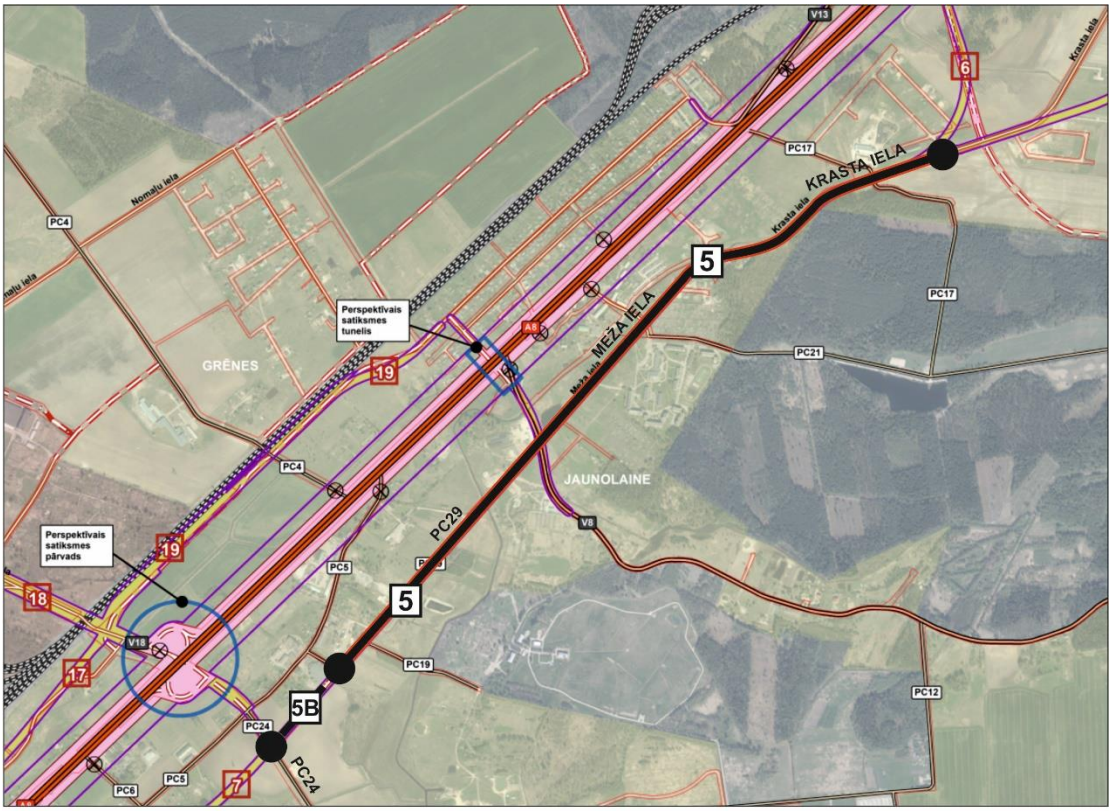

5 Likvidējama nacionālas nozīmes transporta infrastruktūrai rezervētā teritorijas posms

5B Plānota ceļš/ iela valsts autoceļa A5 rekonstrukcijas ietvaros

Esošs pašvaldības ceļš (PC29), Meža iela un Krasta iela

6

Daļēji saglabāta nacionālas nozīmes transporta infrastruktūrai rezervētā teritorija atbilstoši projekta "Automaģistrāles Rīga – Jelgava iespējamības izpēte" risinājumiem. Teritorija precizēta un saglabāta kā nacionālas nozīmes transporta infrastruktūras rezervētā teritorija TIN73.

Risinājumu priekšlikumu daļas projektā "Automaģistrāles Rīga – Jelgava iespējamības izpēte"

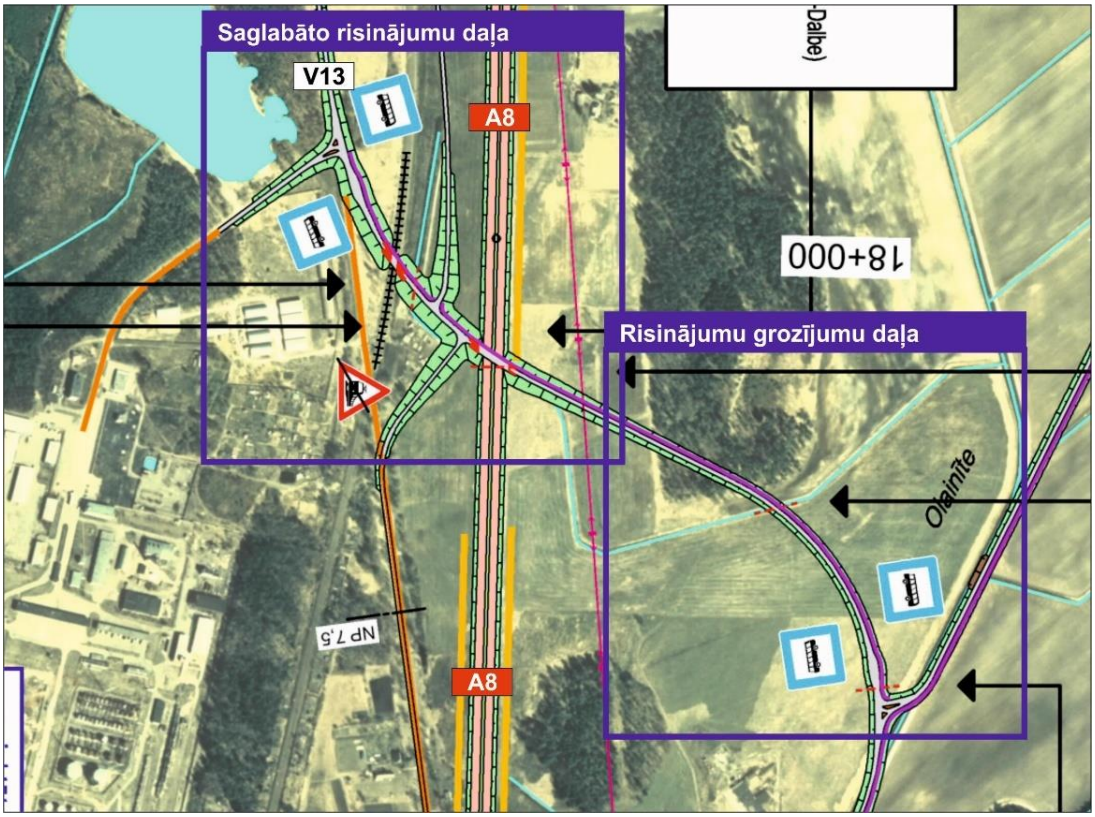

Risinājums Olaines novada teritorijas plānojumā

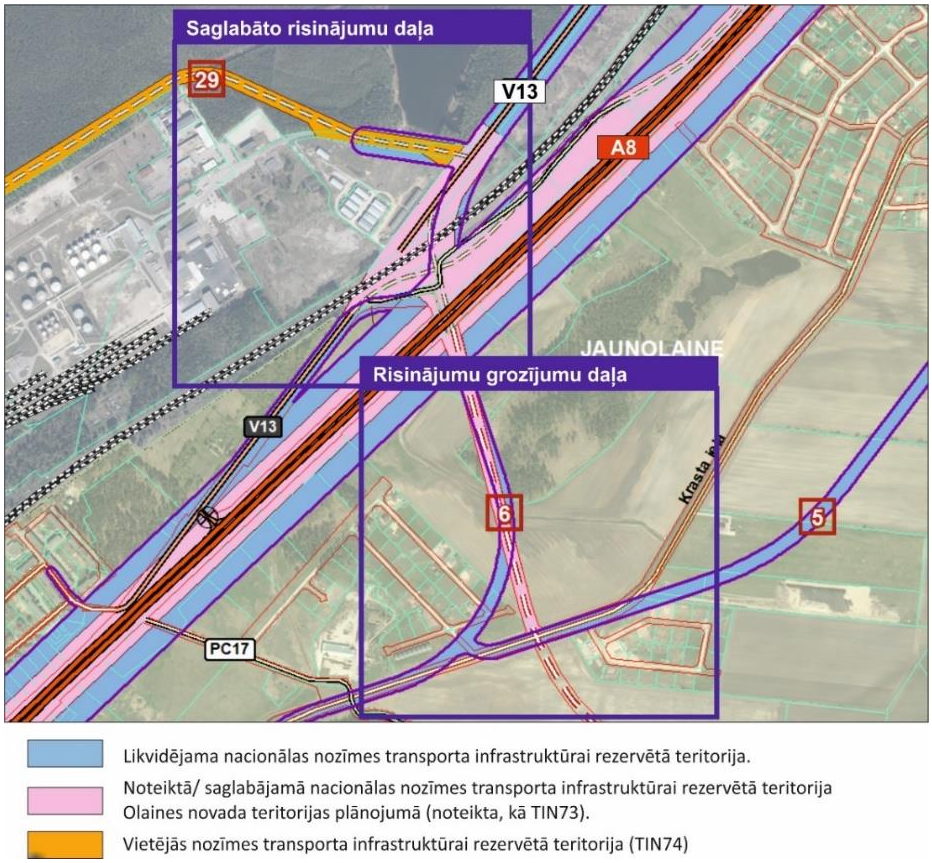

Attēlojums Olaines novada teritorijas plānojumā

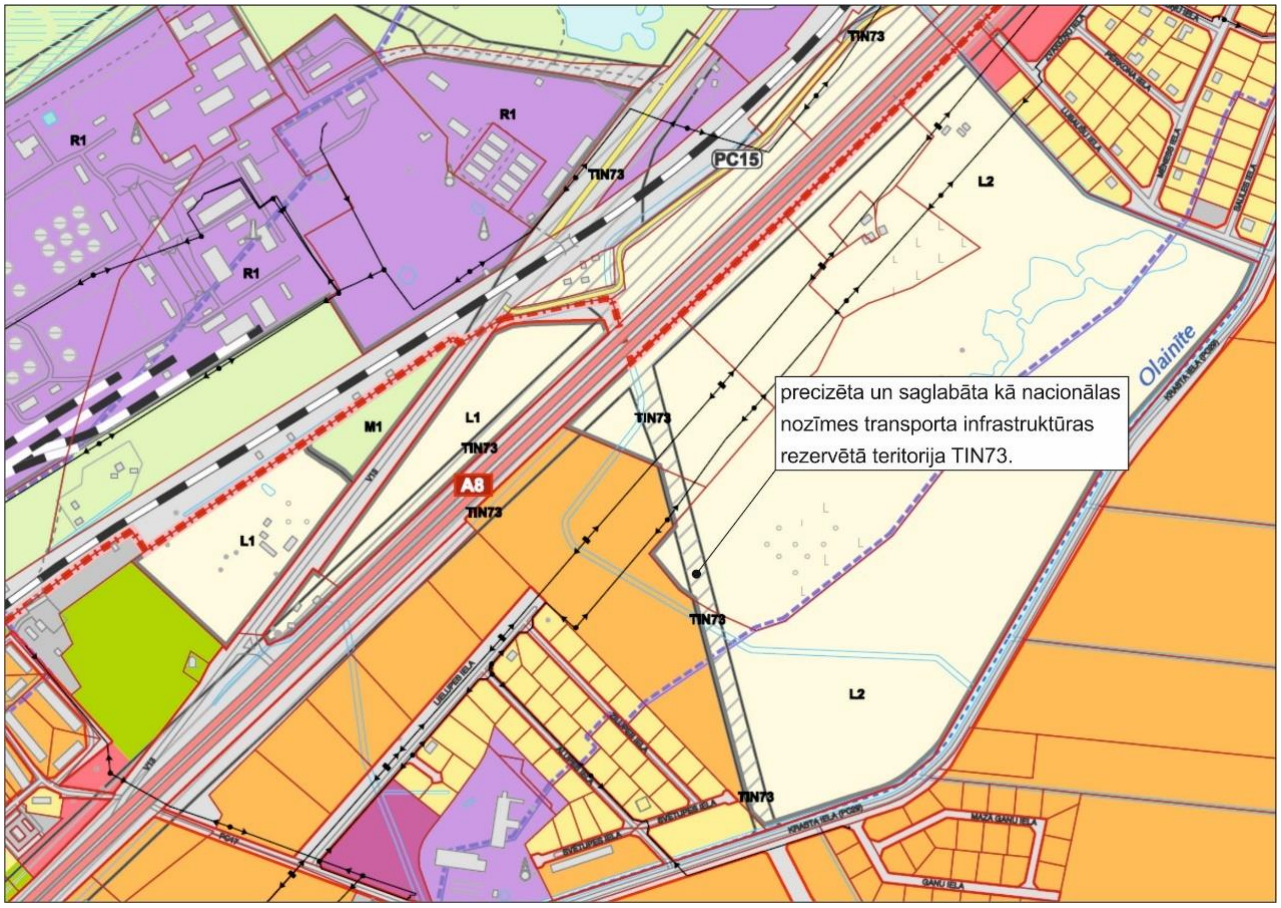

7

Posmā starp PC24 un PC6 teritorija likvidējama (kartē atzīmēta ar Nr.7), aizstājot to ar esošo pašvaldības ceļa posmu PC5. Esošam pašvaldības ceļam noteiktas sarkanās līnijas.

Risinājuma priekšlikums projektā "Automaģistrāles Rīga – Jelgava iespējamības izpēte"

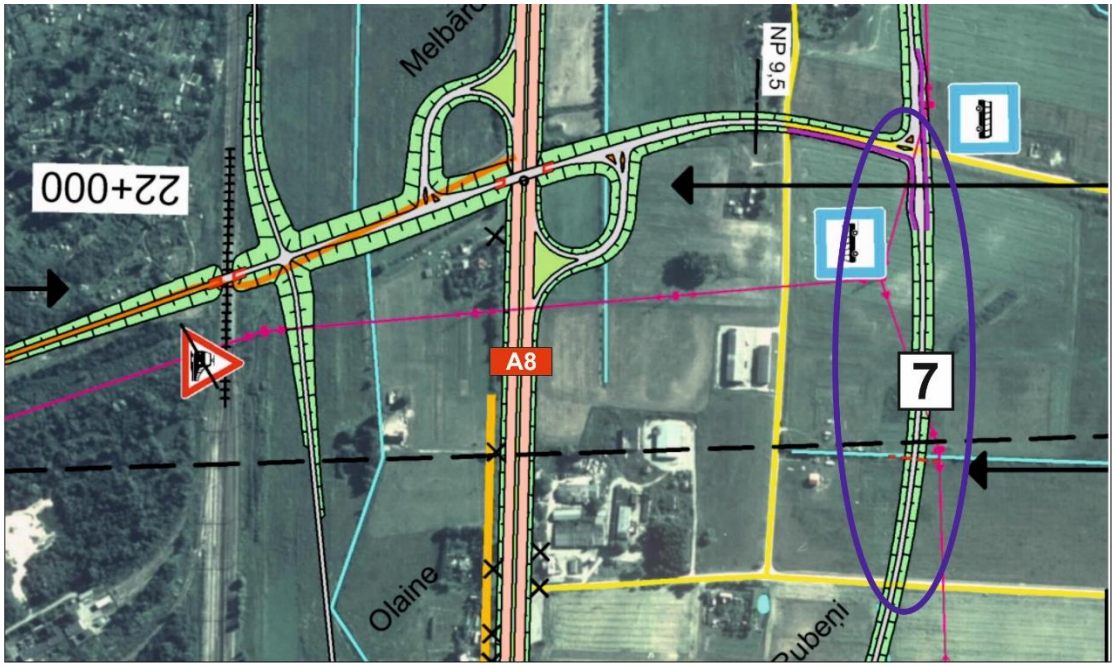

Risinājums Olaines novada teritorijas plānojumā

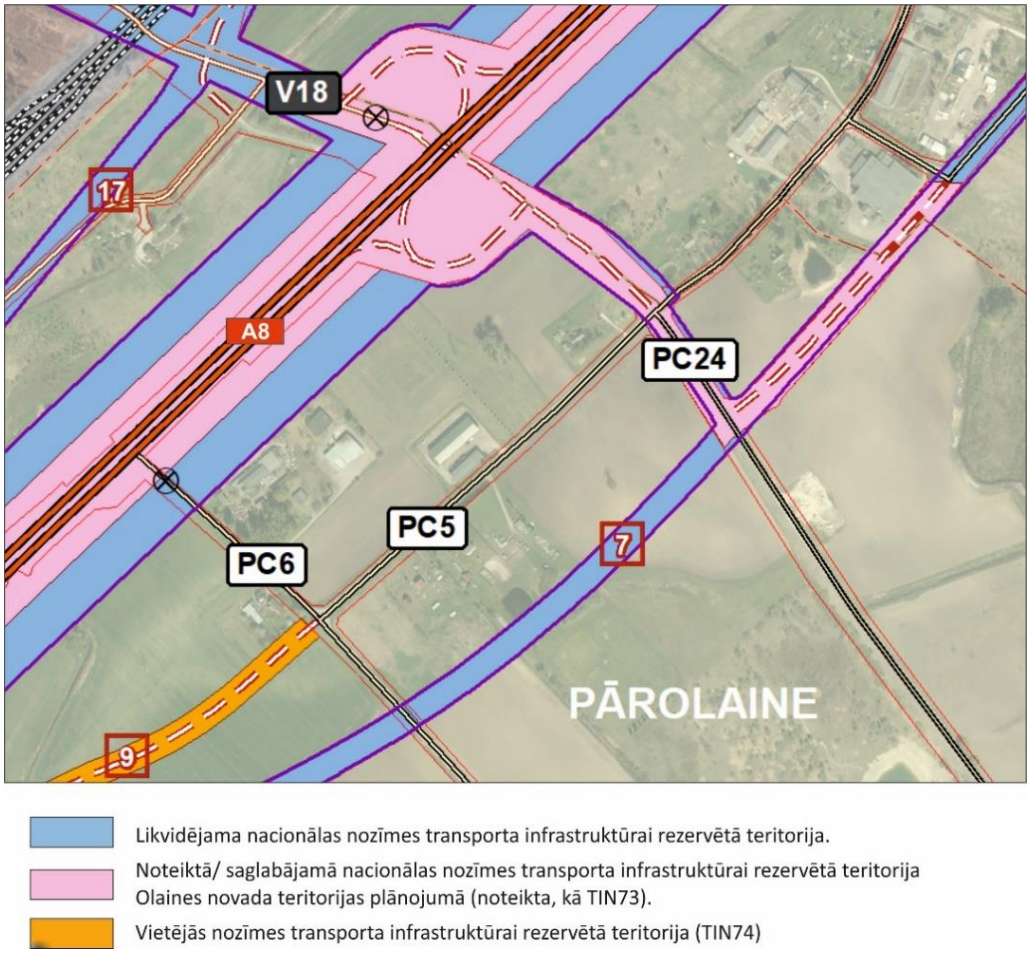

8 9 31

Esoša nacionālas nozīmes transporta infrastruktūrai rezervētā teritorija (kartē ar zilu krāsojumu un burta apzīmējumu **8**) likvidējama, bet aizstājama ar vietējās nozīmes transporta infrastruktūras teritoriju (kartē ar oranžu krāsojumu un burtu apzīmējumu **8**).

Vietējās nozīmes transporta teritorija (**9**) savienojas ar esošo pašvaldības ceļu PC11 pie dārzkopības kooperatīva "Ezītis".

No plānotās nacionālās nozīmes transporta infrastruktūrai rezervētās teritorijas (**8**), plānots noteikt vietējās nozīmes transporta infrastruktūrai rezervēto teritoriju (**31**).

Risinājums Olaines novada teritorijas plānojumā

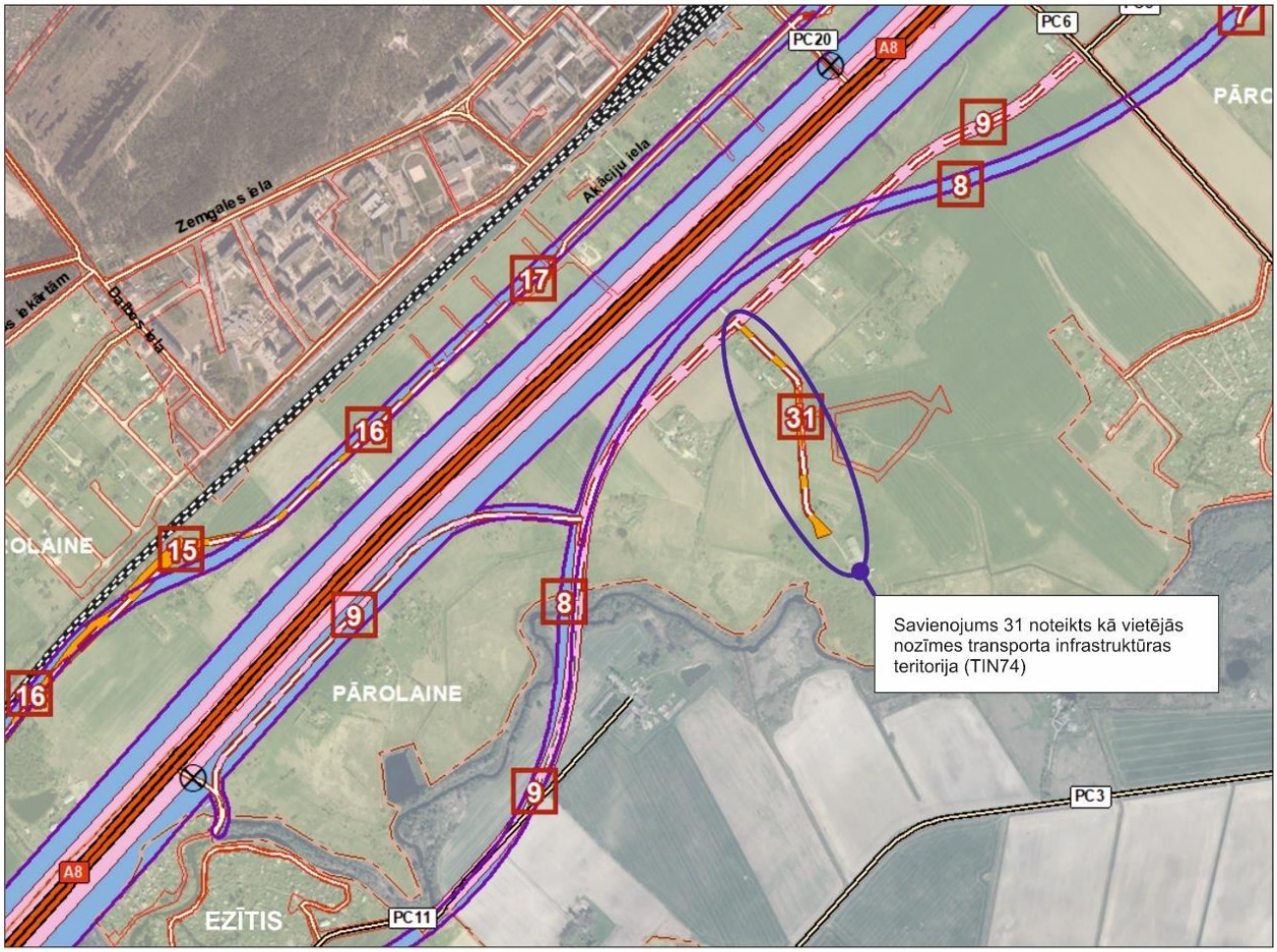

Likvidējama nacionālas nozīmes transporta infrastruktūrai rezervētā teritorija.

Noteiktā/ saglabājamā nacionālas nozīmes transporta infrastruktūrai rezervētā teritorija Olaines novada teritorijas plānojumā (noteikta, kā TIN73).

Vietējās nozīmes transporta infrastruktūrai rezervētā teritorija (TIN74)

10

Plānā atzīmēta kā likvidējama nacionālas nozīmes autoceļu teritorija. Teritorija dublē esošu pašvaldības ceļu PC11 un valsts vietējās nozīmes autoceļu V28. Pēc automaģistrāles Rīga – Jelgava rekonstrukcijas esošais valsts vietējā autoceļa V28 pieslēgums pie automaģistrāles likvidējams.

Risinājums Olaines novada teritorijas plānojumā

Likvidējama nacionālas nozīmes transporta infrastruktūrai rezervētā teritorija.

Noteiktā/ saglabājamā nacionālas nozīmes transporta infrastruktūrai rezervētā teritorija Olaines novada teritorijas plānojumā (noteikta, kā TIN73).

11

Plānā atzīmēta kā likvidējama nacionālas nozīmes autoceļu teritorija. Teritorija aizstājama ar esošo pašvaldības ceļu PC1. Savukārt projektā "Automaģistrāles Rīga – Jelgava iespējamības izpēte" risinājumā iekļautais pašvaldības ceļa PC1 savienojums (kartē atzīmēts ar Nr.11A) ar plānoto autoceļa mezglu tiek saglabāts kā nacionālas nozīmes transporta infrastruktūrai rezervētā teritorija. Tāpat, kā nacionālas nozīmes transporta infrastruktūrai rezervētā teritorija, tiek saglabāts pašvaldības ceļa PC1 plānotais atzars uz esošajām viensētām (kartē atzīmēts ar Nr.11B). Plānotais atzars paredzēts piekļuvei pie esošajām viensētām slēdzot tiešas piekļuves no valsts galvenā autoceļa A8.

Risinājums Olaines novada teritorijas plānojumā

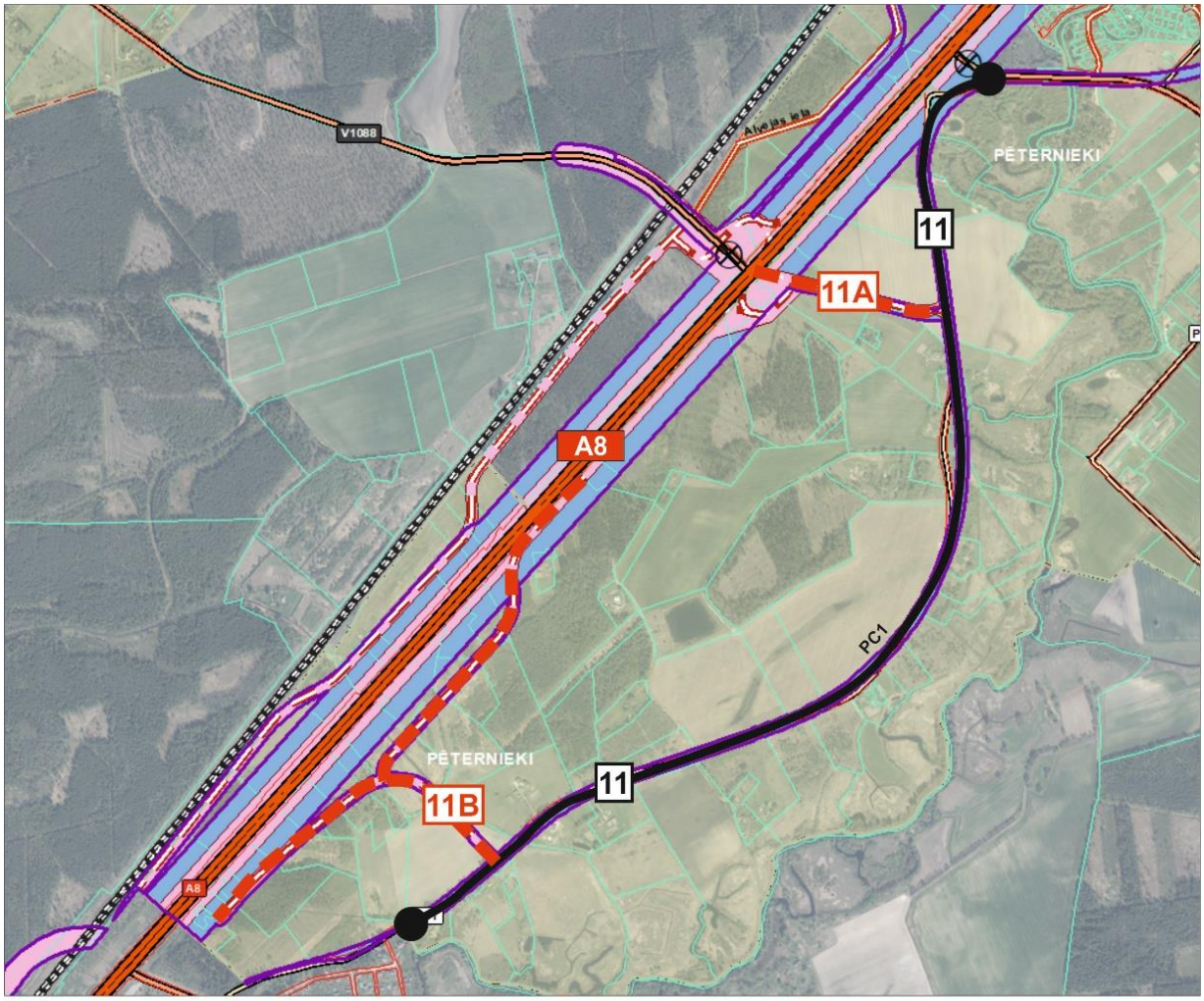

Likvidējama nacionālas nozīmes transporta infrastruktūrai rezervētā teritorija.

Noteiktā/ saglabājamā nacionālas nozīmes transporta infrastruktūrai rezervētā teritorija Olaines novada teritorijas plānojumā (noteikta, kā TIN73).

11 Likvidējama nacionālas nozīmes transporta infrastruktūrai rezervētā teritorijas posms

Saglabājamas nacionālas nozīmes transporta infrastruktūrai rezervētā teritorijas (11A; 11B)

12

Precizēts satiksmes mezgla savienojums starp PC1, A8 un Uzvaras Līdumu. Saglabāts ceļu savienojums starp plānoto satiksmes mezglu PC1, A8 un Uzvaras Līdumu un satiksmes mezglu Dalbē saskaņā ar projektu “Automaģistrāles Rīga – Jelgava iespējamības izpēte”.

Projektu "Automaģistrāles Rīga – Jelgava iespējamības izpētes risinājums

Risinājums Olaines novada teritorijas plānojumā

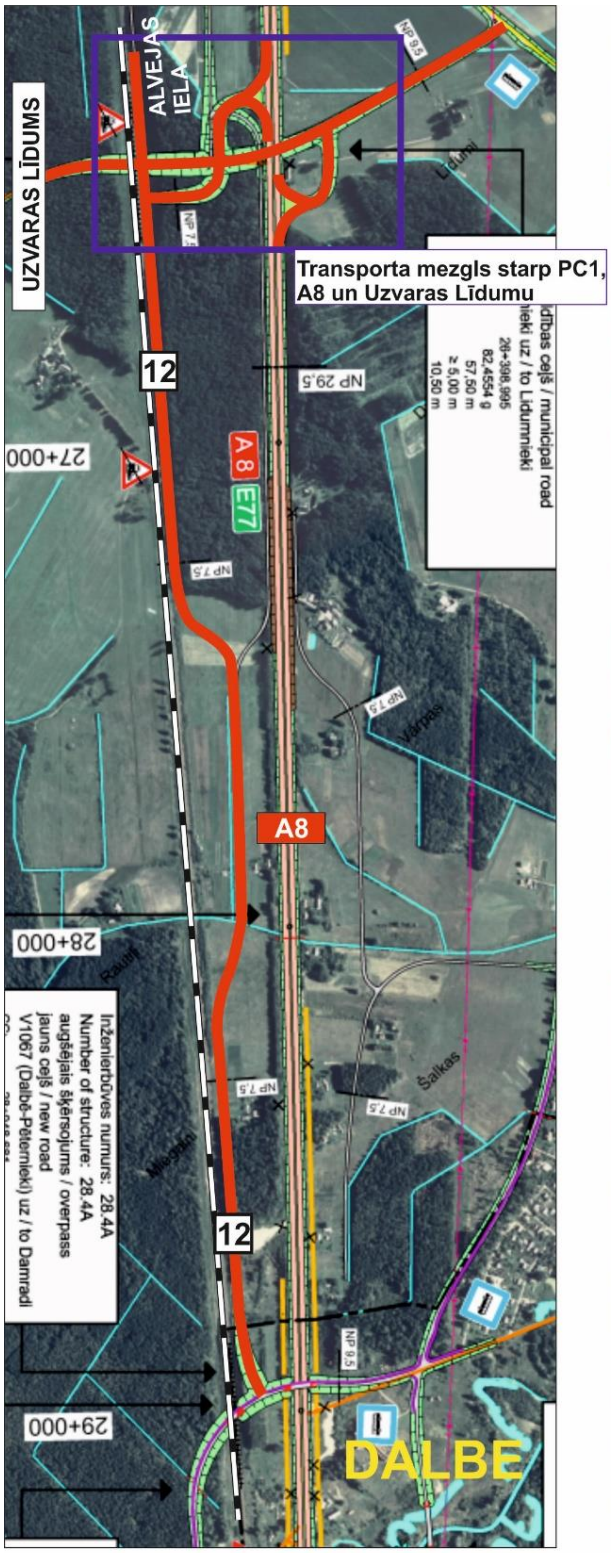

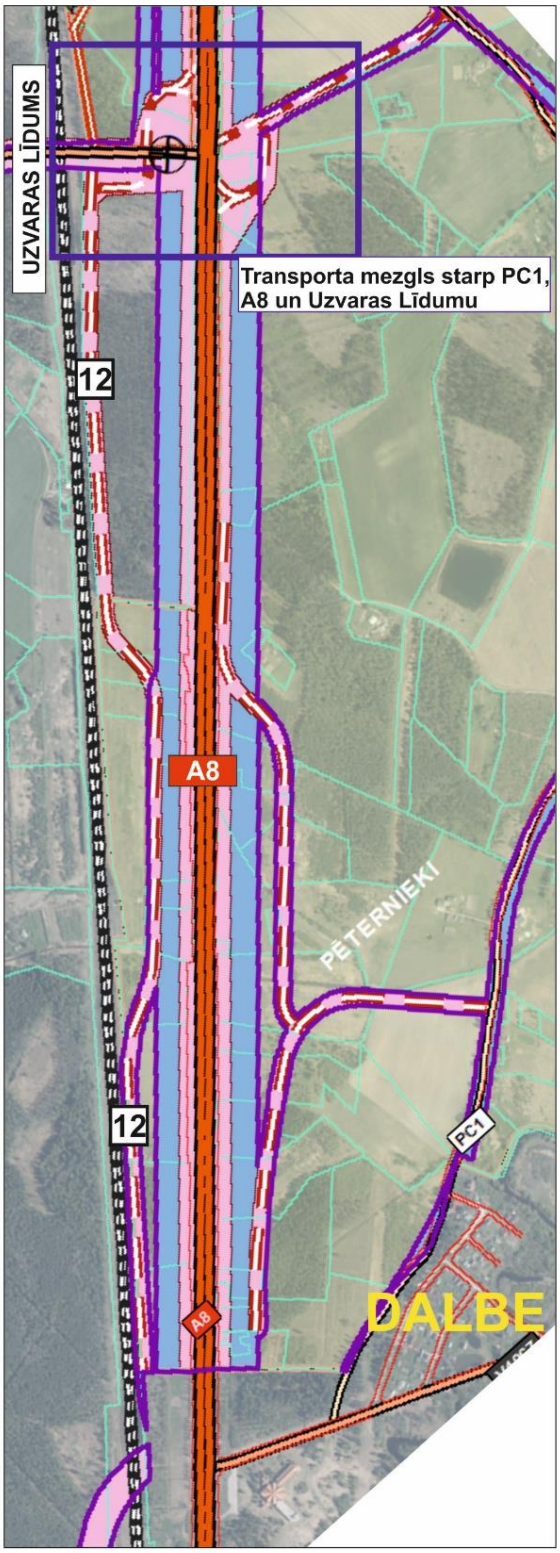

Likvidējama nacionālas nozīmes transporta infrastruktūrai rezervētā teritorija.

Noteiktā/ saglabājamā nacionālas nozīmes transporta infrastruktūrai rezervētā teritorija Olaines novada teritorijas plānojumā (noteikta, kā TIN73).

13

Posms starp valsts vietējās nozīmes autoceļu V1088 un īpašumu “Kalnrozes”.

Posmā likvidējama projektā “Automaģistrāles Rīga – Jelgava iespējamības izpēte” esošā rezervētā teritorija iekšējam ceļam (attēlā atzīmēts ar Nr.13) aizstājot to ar esošo izbūvēto Alvejas ielu. Alvejas ielai saskaņā ar detālplānojumu noteiktas ielas sarkanās līnijas.

Risinājums Olaines novada teritorijas plānojumā

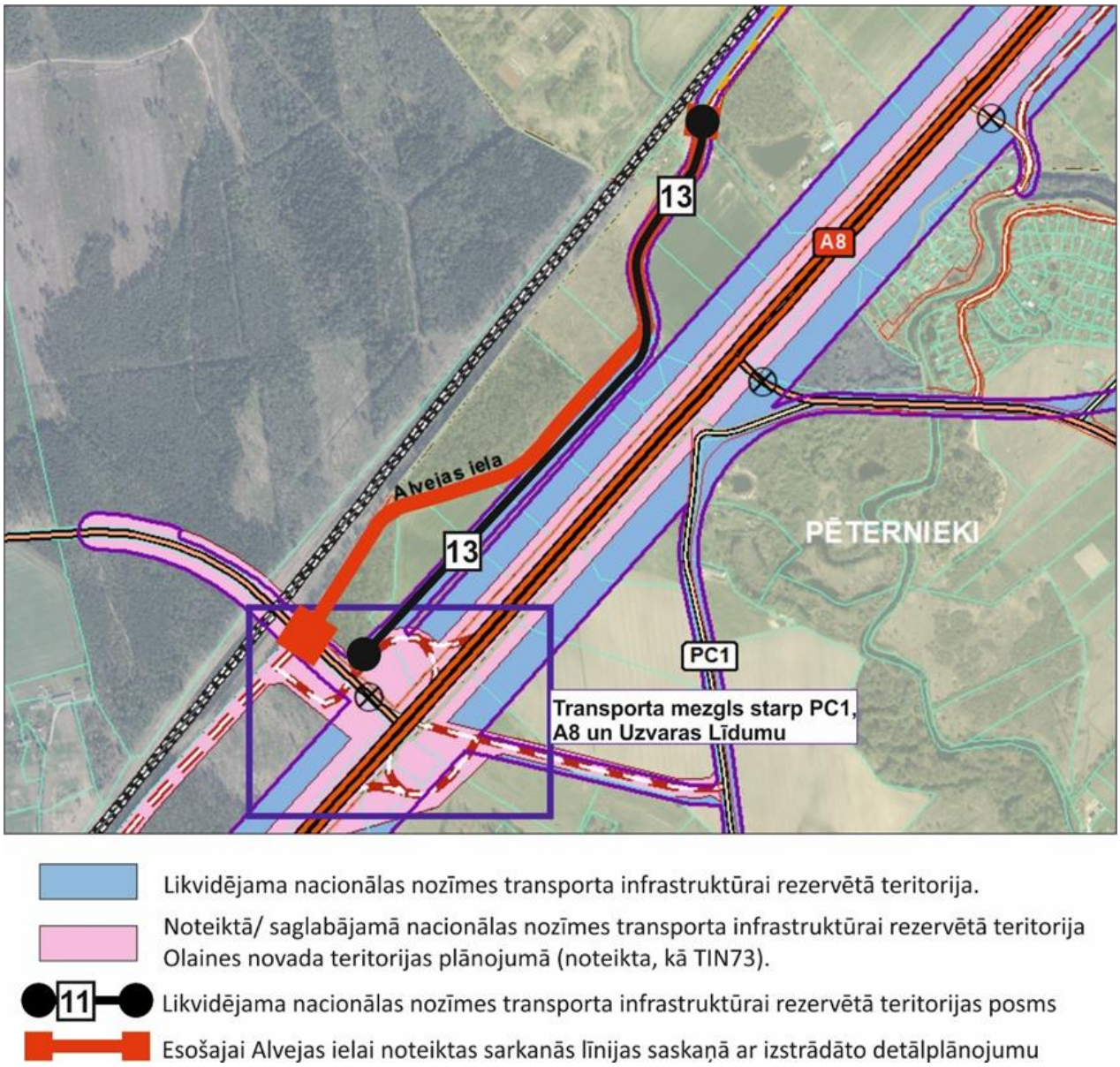

Attēlojums Olaines novada teritorijas plānojumā

14

Precizēta nacionālas nozīmes rezervētā teritorija (TIN73). Esošā rezervētā teritorija (attēlā apzīmēts ar Nr.14) aizstāta ar (attēlā apzīmēts ar Nr. 14A) teritoriju. Teritorija savieno esošās Akācijas un Alvejas ielas. Nodrošinās piekļuves iespējas posmā pieguļošajiem īpašumiem.

Risinājums Olaines novada teritorijas plānojumā

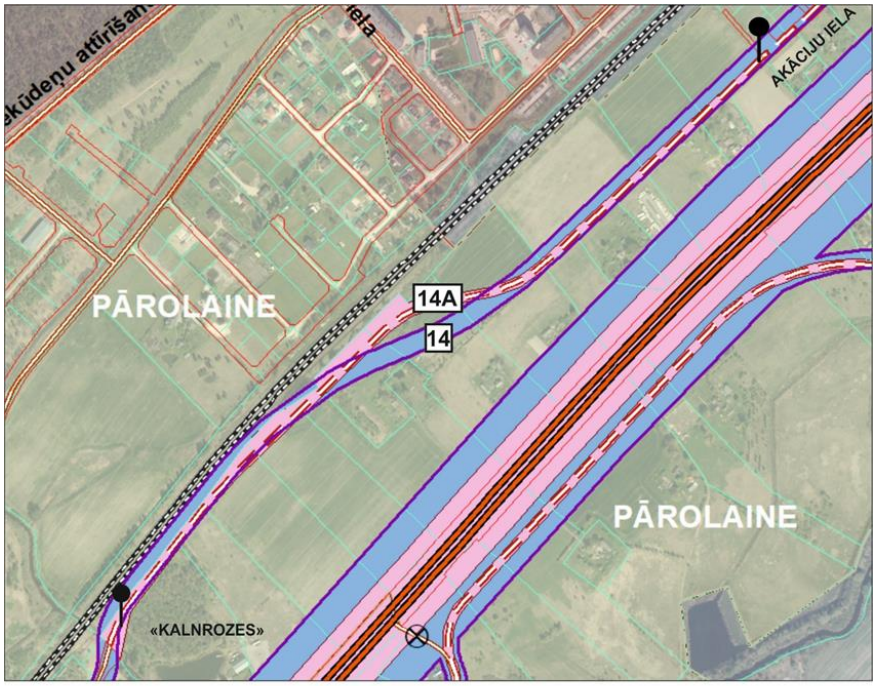

Likvidējama nacionālas nozīmes transporta infrastruktūrai rezervētā teritorija.

Noteiktā/ saglabājamā nacionālas nozīmes transporta infrastruktūrai rezervētā teritorija Olaines novada teritorijas plānojumā (noteikta, kā TIN73).

Precizējams un aizstājams posms (14- 14A)

Attēlojums Olaines novada teritorijas plānojumā

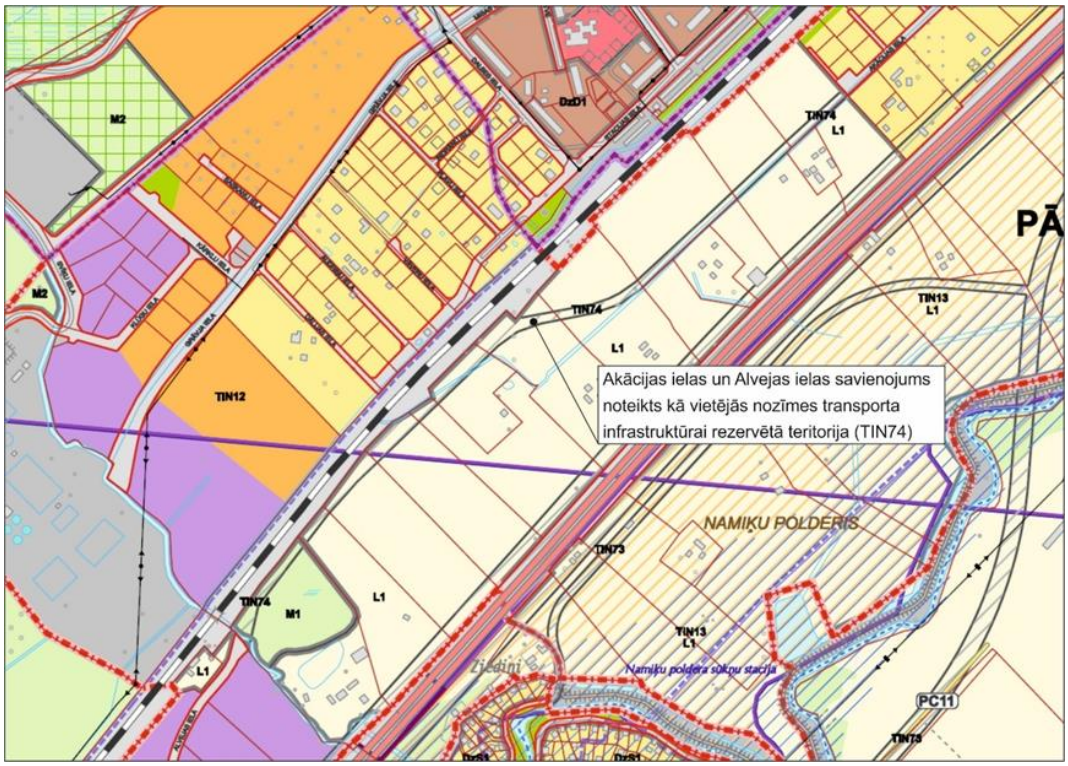

15

Likvidējams nacionālas nozīmes rezervētās teritorijas posms, jo dublē esošo izbūvēto Akācijas ielu un Vērdiņu ielu. Posms likvidējams Akācijas un Vērdiņu ielas garumā līdz valsts vietējam autoceļam V18. Akāciju ielai un Vērdiņu ielai noteiktas ielas sarkanās līnijas.

Risinājums Olaines novada teritorijas plānojumā

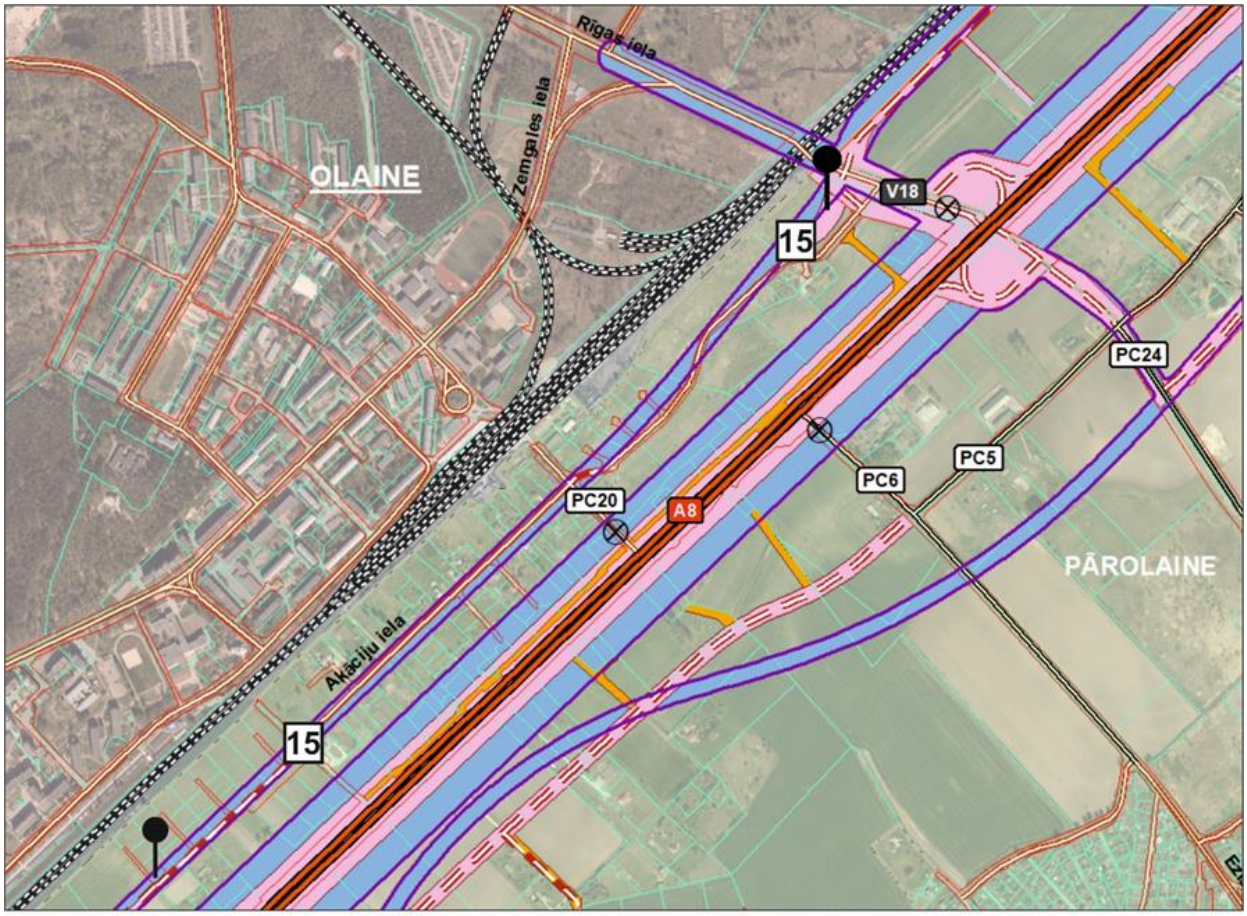

Likvidējama nacionālas nozīmes transporta infrastruktūrai rezervētā teritorija.

Noteiktā/ saglabājamā nacionālas nozīmes transporta infrastruktūrai rezervētā teritorija Olaines novada teritorijas plānojumā (noteikta, kā TIN73).

Vietējās nozīmes transporta infrastruktūrai rezervētā teritorija (TIN74)

Precizējams un aizstājams posms (15)

Attēlojums Olaines novada teritorijas plānojumā

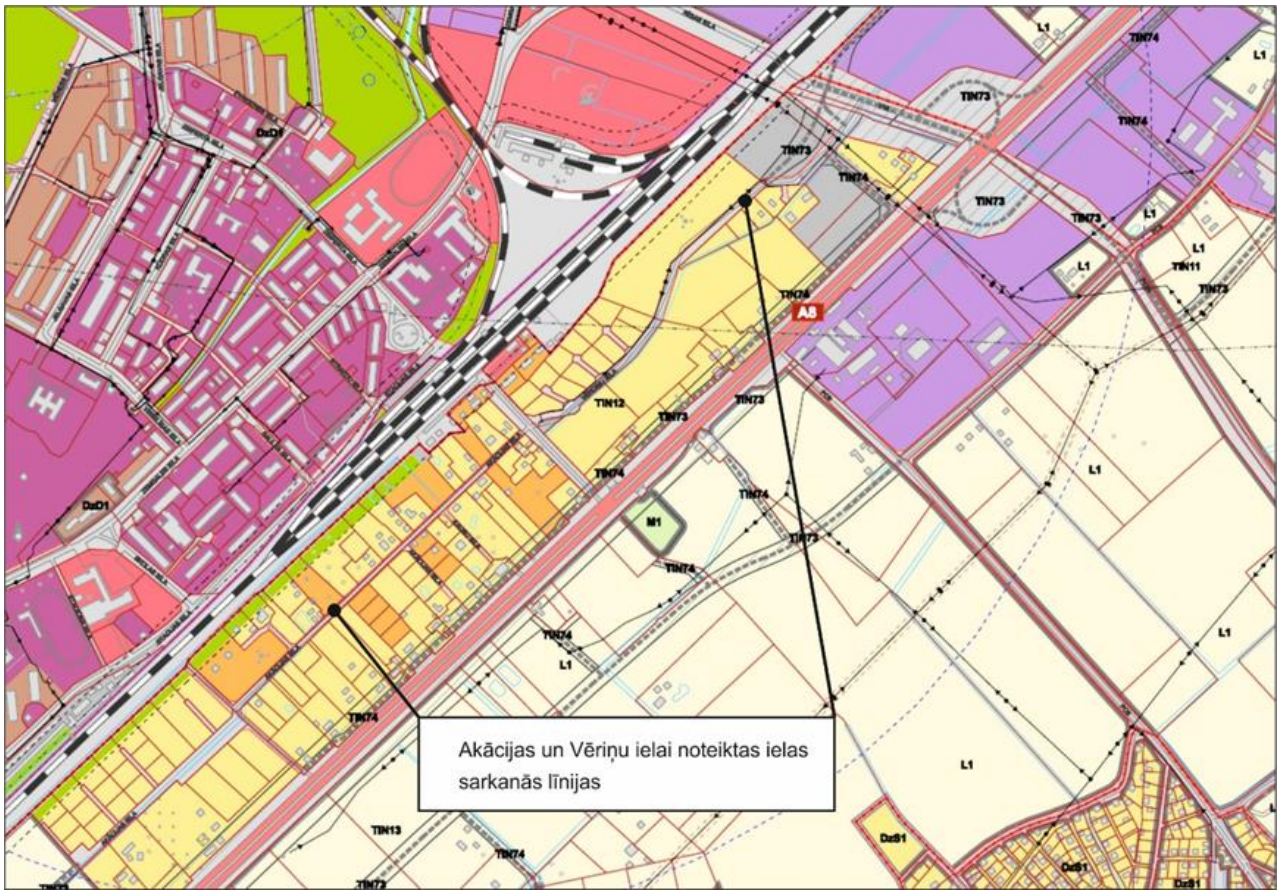

16

Saskaņā ar projektu "Automaģistrāles Rīga – Jelgava iespējamības izpēte" tiek saglabāta rezervētā teritorija Vērdiņu ielas savienojumam ar valsts autoceļu V18.

Likvidējams nacionālas nozīmes rezervētās teritorijas posms Rīgas ielā.

Projektu "Automaģistrāles Rīga – Jelgava iespējamības izpētes risinājums

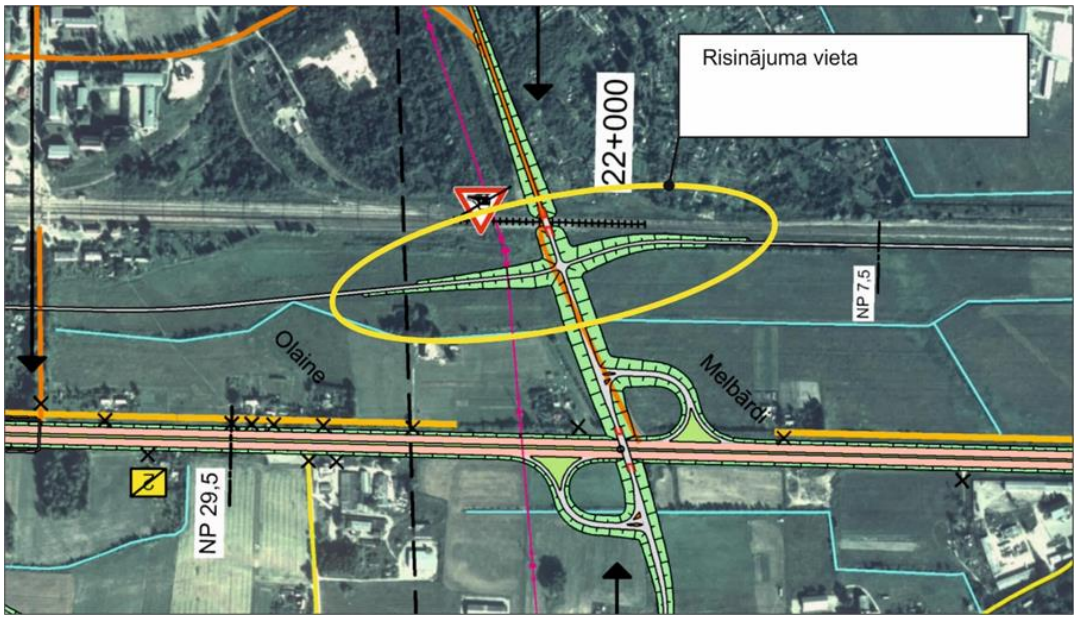

Risinājums Olaines novada teritorijas plānojumā

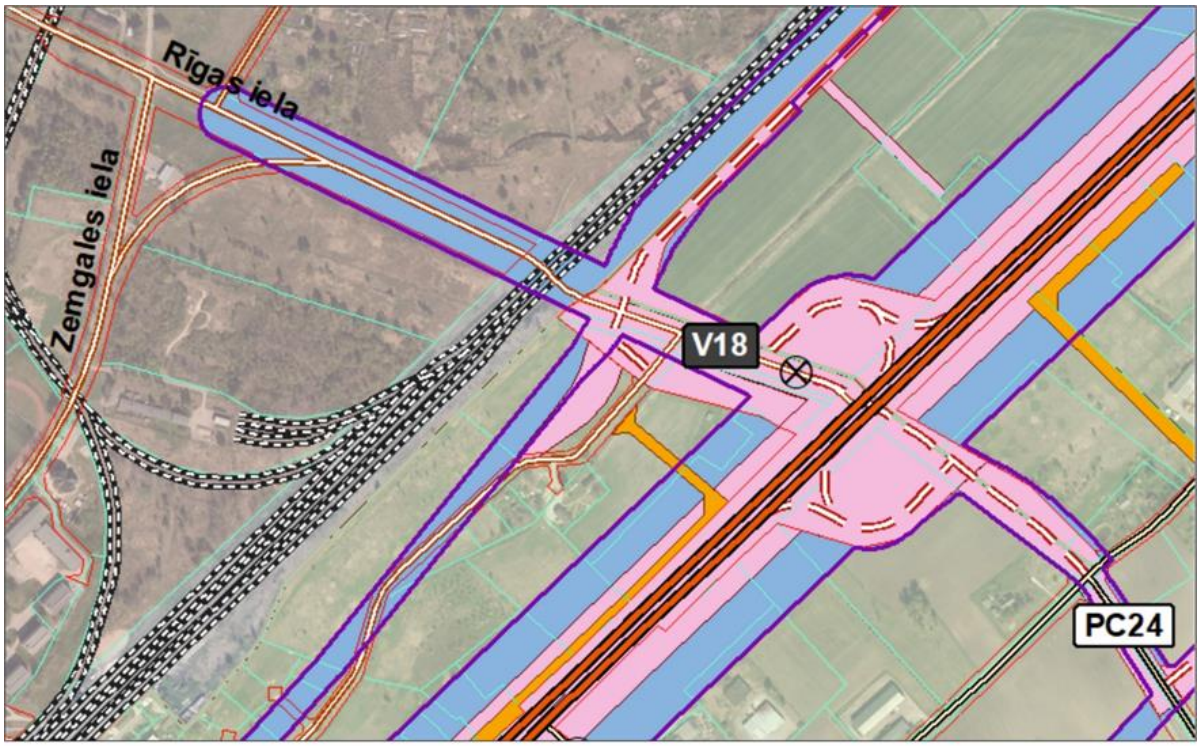

Likvidējama nacionālas nozīmes transporta infrastruktūrai rezervētā teritorija.

Noteiktā/ saglabājamā nacionālas nozīmes transporta infrastruktūrai rezervētā teritorija Olaines novada teritorijas plānojumā (noteikta, kā TIN73).

Attēlojums Olaines novada teritorijas plānojumā

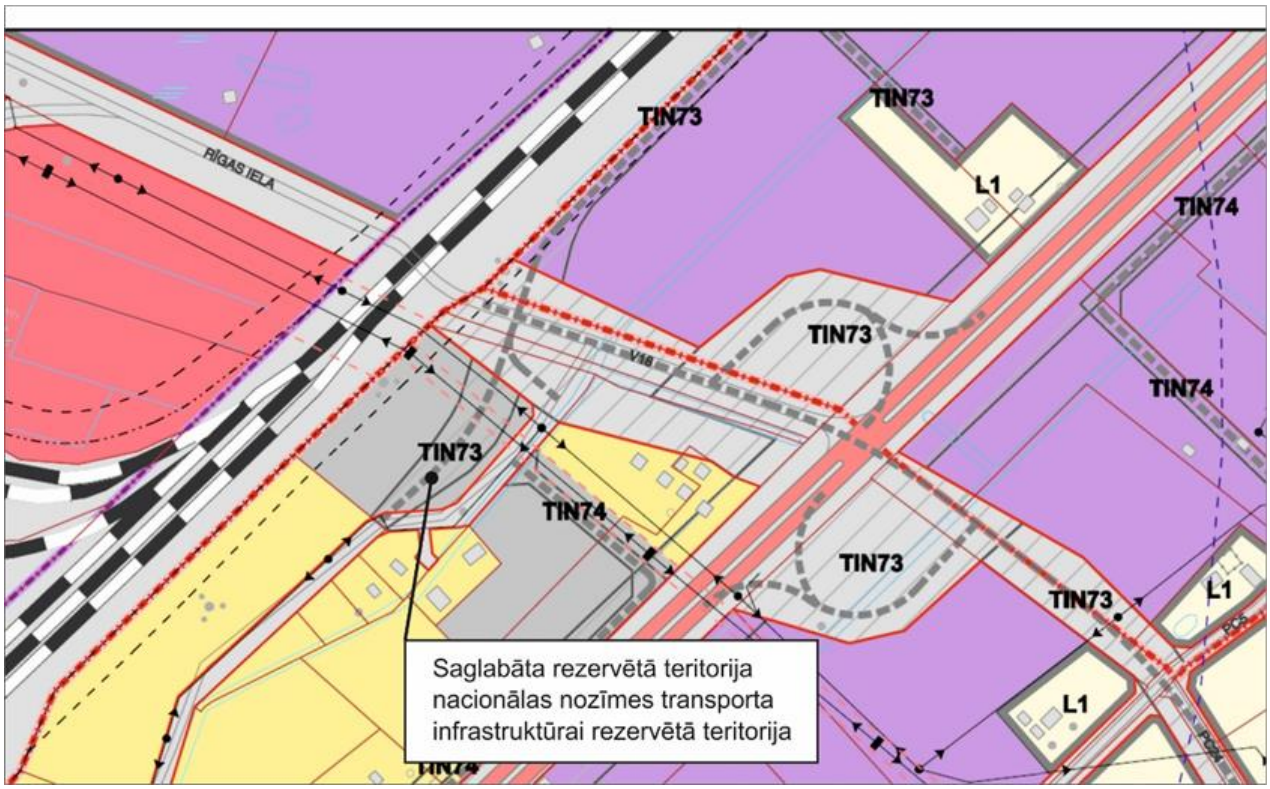

17

Saglabājams nacionālas nozīmes rezervētās teritorijas posms, kas savienos vietējās nozīmes valsts autoceļu V18 ar vēsturisko Jaunolaines ciema daļu (Pionieru ielu).

Risinājums Olaines novada teritorijas plānojumā

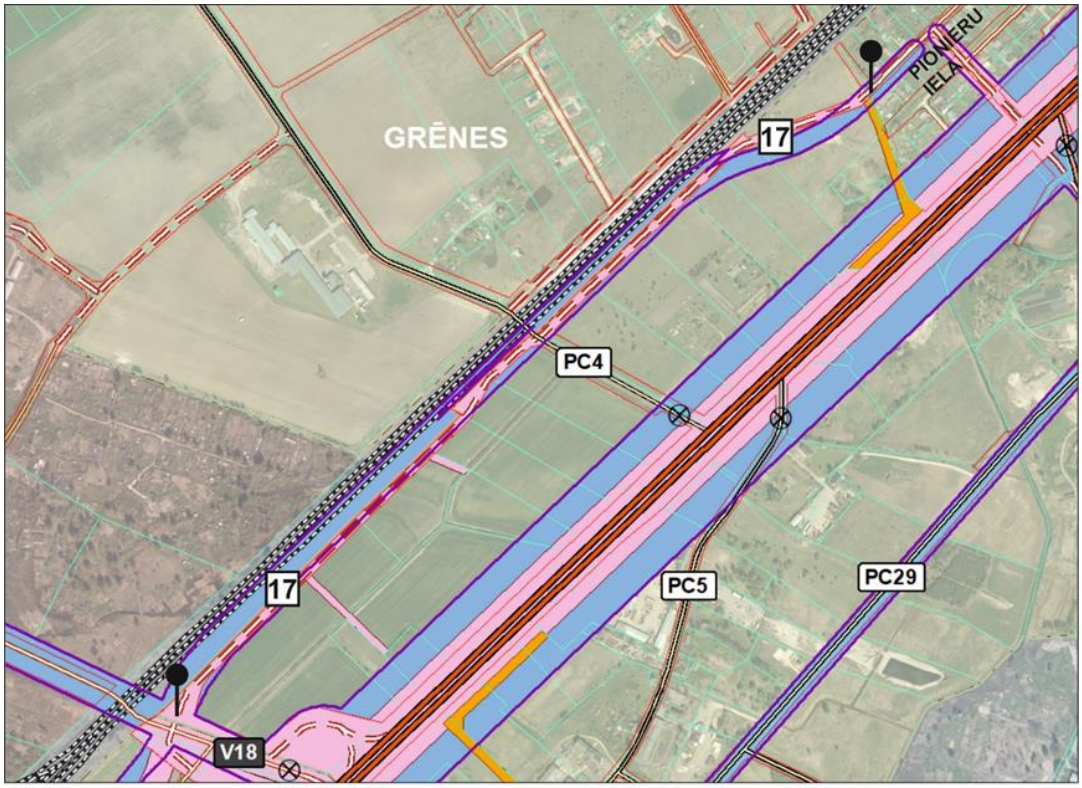

Likvidējama nacionālas nozīmes transporta infrastruktūrai rezervētā teritorija.

Noteiktā/ saglabājamā nacionālas nozīmes transporta infrastruktūrai rezervētā teritorija Olaines novada teritorijas plānojumā (noteikta, kā TIN73).

Attēlojums Olaines novada teritorijas plānojumā

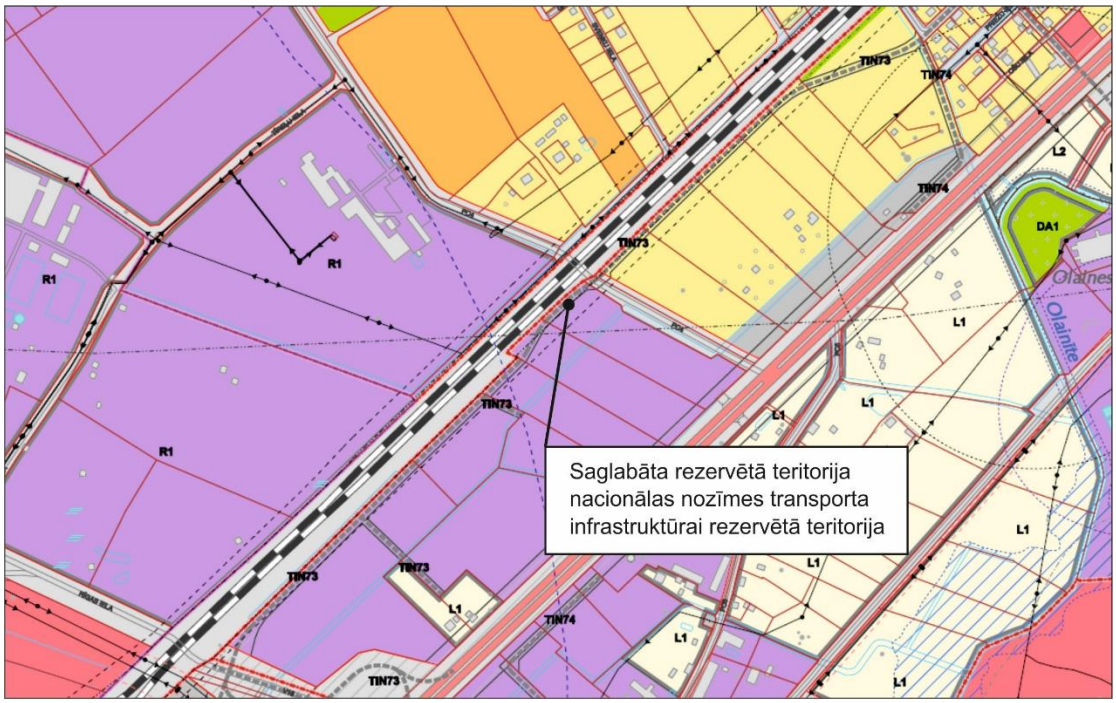

18

Likvidējams nacionālas nozīmes rezervētās teritorijas posms (attēlā apzīmēts ar Nr. 18), jo atrodas uz valsts vietējās nozīmes autoceļa V13, kuram ir noteikta nodalījuma josla un aizsargjosla.

Risinājums Olaines novada teritorijas plānojumā

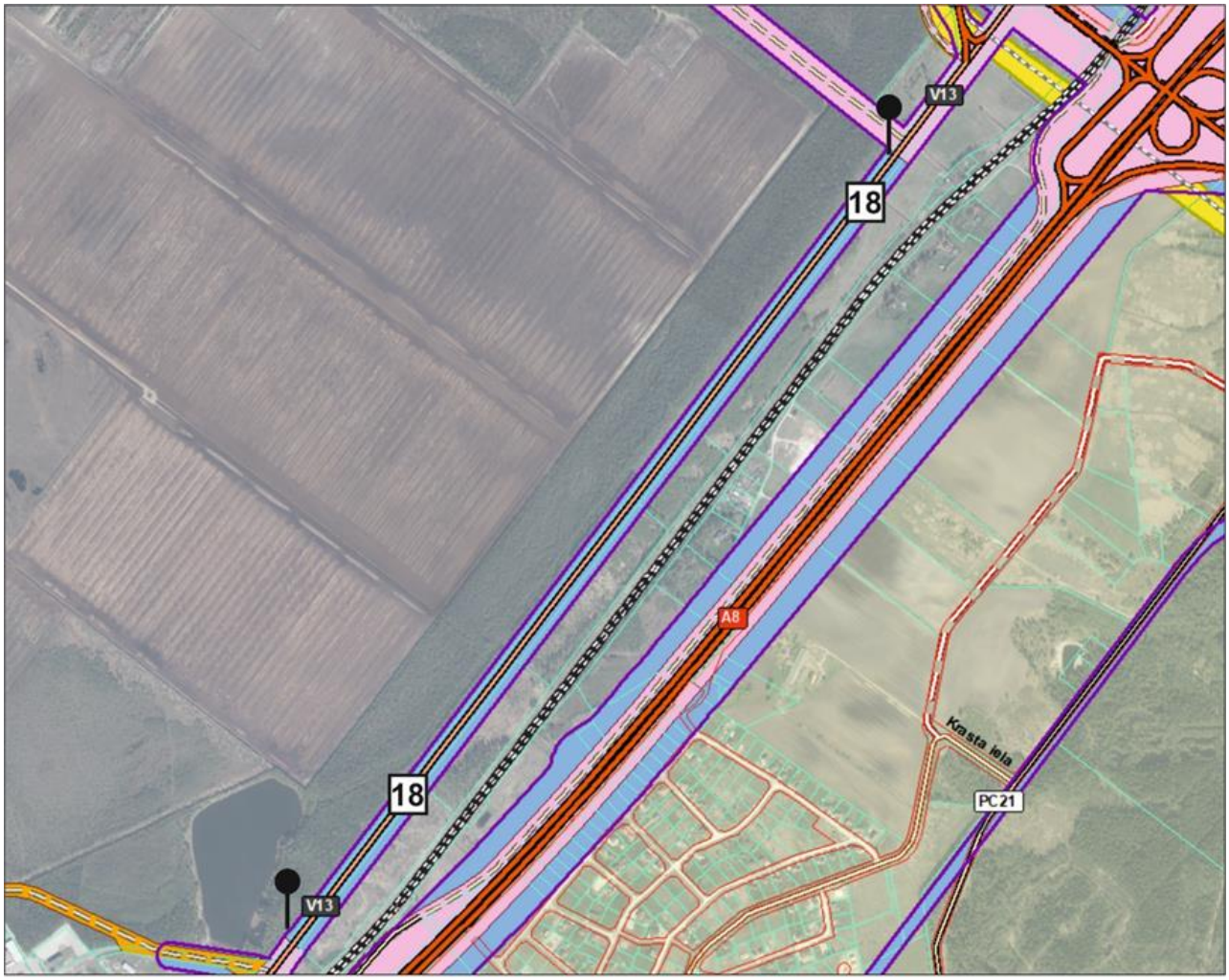

Likvidējama nacionālas nozīmes transporta infrastruktūrai rezervētā teritorija.

Noteiktā/ saglabājamā nacionālas nozīmes transporta infrastruktūrai rezervētā teritorija Olaines novada teritorijas plānojumā (noteikta, kā TIN73).

Likvidējams posms (18)

19

Saglabājama projektā "A5 Rīgas apvedceļš (Salaspils – Babīte) posma no km 11.6 (A7) līdz km 34.6 (A9) rekonstrukcija" rezervētā teritorija ar pievienojumu pie vietējās nozīmes valsts autoceļā V13 (attēlā apzīmēts ar Nr. 19). Tāpat saglabājama rezervētā teritorija uz Sila kapiem (attēlā apzīmēts ar Nr. 19A).

Risinājums Olaines novada teritorijas plānojumā

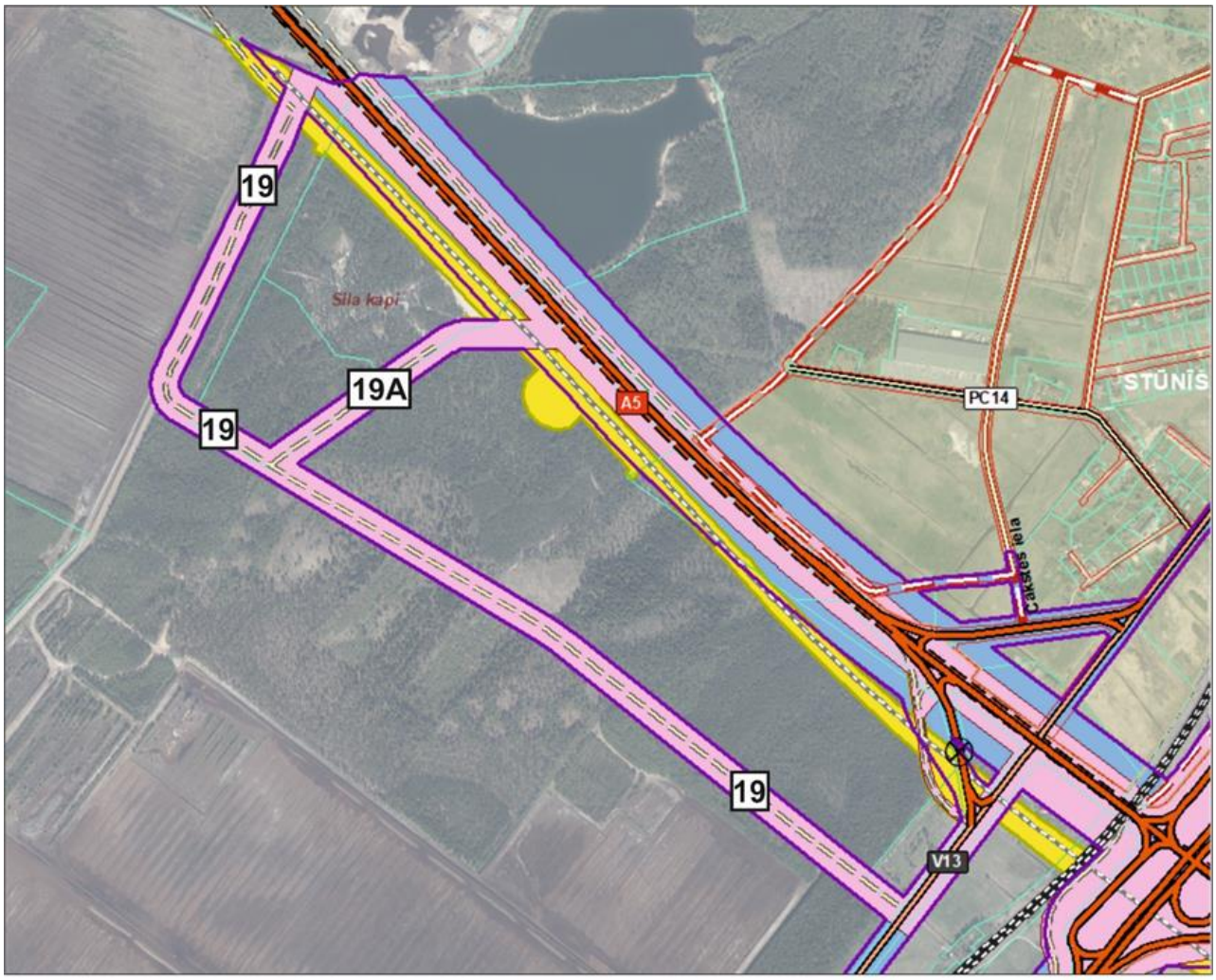

Likvidējama nacionālas nozīmes transporta infrastruktūrai rezervētā teritorija.

Noteiktā/ saglabājamā nacionālas nozīmes transporta infrastruktūrai rezervētā teritorija Olaines novada teritorijas plānojumā (noteikta, kā TIN73).

Rail Baltica būvniecībai rezervētā teritorija. Olaines novada teritorijas plānojumā noteikta, kā TIN71

Attēlojums Olaines novada teritorijas plānojumā

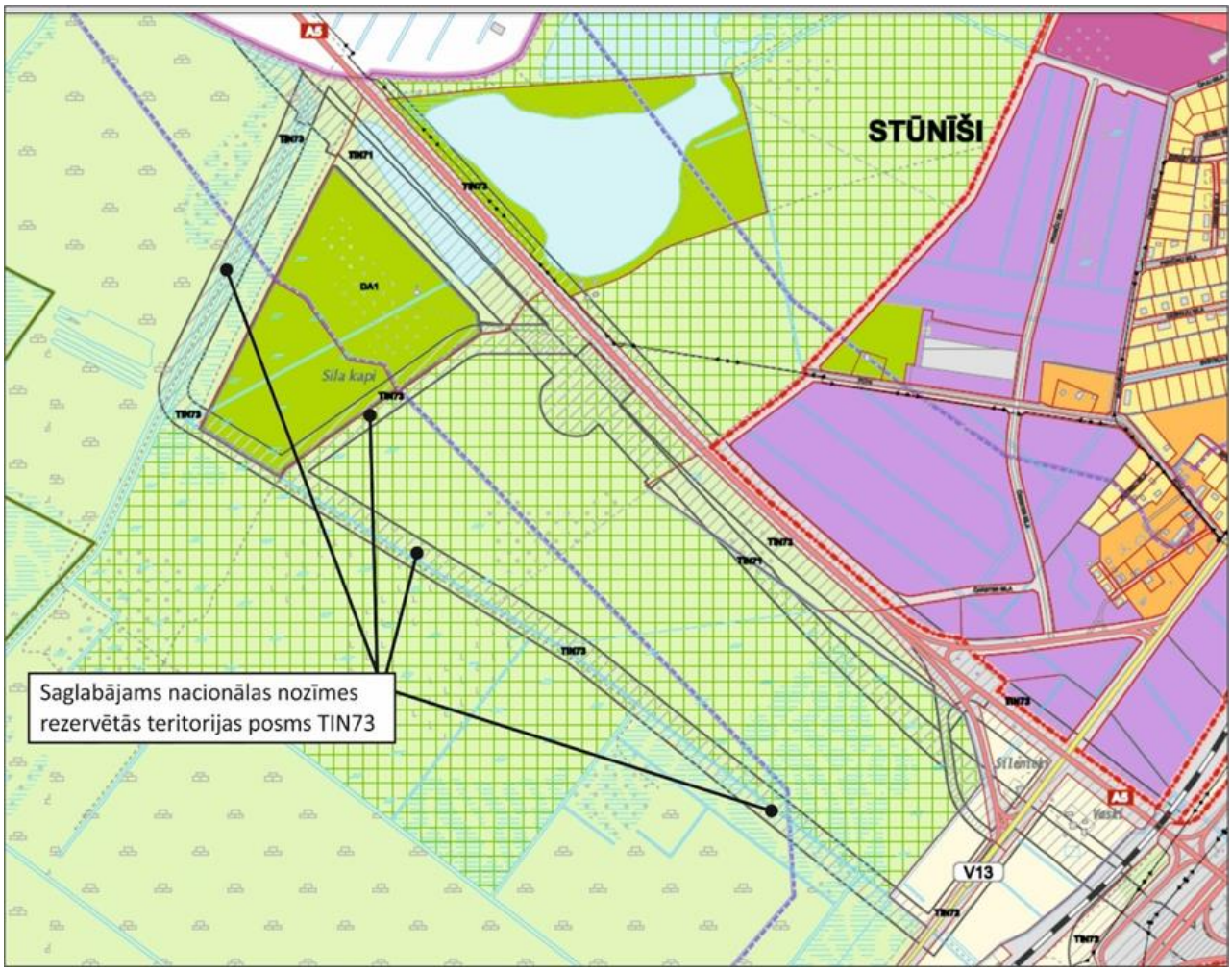

20

Likvidējams nacionālas nozīmes rezervētās teritorijas posms, jo atrodas uz valsts vietējās nozīmes autoceļa V13, kuram ir noteikta nodalījuma josla. Teritorijas plānojumā ciema teritorijā autoceļam noteiktas sarkanās līnijas un būvlaide no tām.

Risinājums Olaines novada teritorijas plānojumā

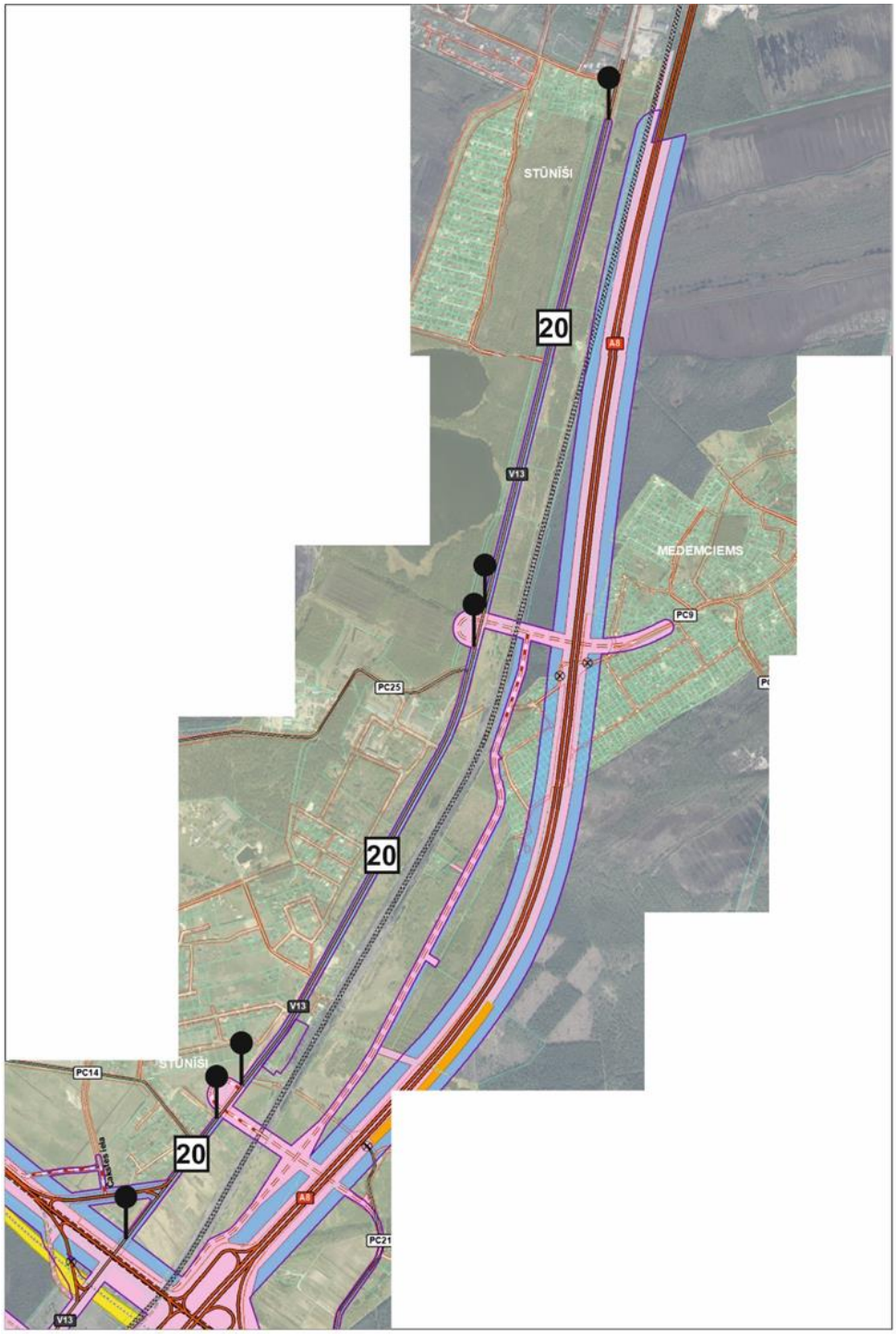

Likvidējama nacionālas nozīmes transporta infrastruktūrai rezervētā teritorija.

Noteiktā/ saglabājamā nacionālas nozīmes transporta infrastruktūrai rezervētā teritorija Olaines novada teritorijas plānojumā (noteikta, kā TIN73).

Likvidējami posmi (20)

21

Likvidējama nacionālas nozīmes rezervētā teritorija (attēlā apzīmēts ar Nr. 21).

Risinājums Olaines novada teritorijas plānojumā

Likvidējama nacionālas nozīmes transporta infrastruktūrai rezervētā teritorija.

Noteiktā/ saglabājamā nacionālas nozīmes transporta infrastruktūrai rezervētā teritorija Olaines novada teritorijas plānojumā (noteikta, kā TIN73).

2.3.2. Vietējās nozīmes transporta infrastruktūras attīstības teritoriju vietas (TIN74).

Vietējās nozīmes infrastruktūras attīstības teritorijas noteiktas kā pašvaldībai nozīmīgi ceļu savienojumi. Rezervētās vietējās nozīmes infrastruktūras teritorijas galvenokārt noteiktas, lai piekļūtu ciemiem, veidotu savienojumu starp tiem, kā arī noteiktu piekļuves zemes vienībām, kam nav esošas piekļuves.

22

Savienojums starp Medemciemu un Viršu ciemu. Pašreiz esošais ceļš atrodas Rīgas mežu īpašumā, ceļš tiek paredzēts satiksmes kustībai starp esošiem ciemiem un perspektīvā plānots šo ceļu pārņemt pašvaldības īpašumā.

Attēlojums Olaines novada teritorijas plānojumā

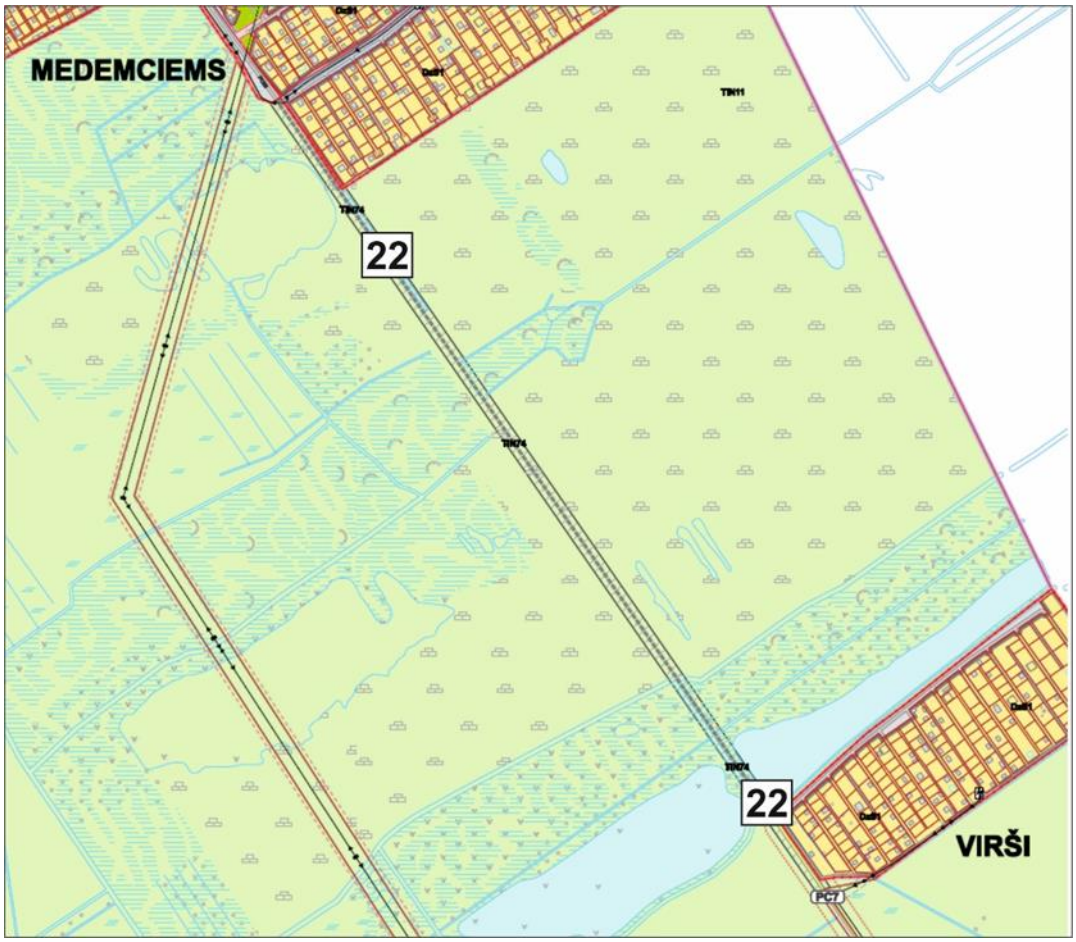

23

Ceļa PC7 atzari uz Viršu ciemu. Nepieciešami piekļūšanai Viršu ciemam, jo juridiski apdzīvotai vietai nav piekļuves. Turpmākajā plānošanas procesā iespējamas izvēles starp piedāvātajām piekļūšanas vietām.

Attēlojums Olaines novada teritorijas plānojumā

24

Citadeles ielas savienojums ar PC7. Nepieciešams kā alternatīva iespēja piekļūt Medemciema daļai un īpašumam ar kadastra apzīmējumu 80800050005 (Mazālupi-II).

Attēlojums Olaines novada teritorijas plānojumā

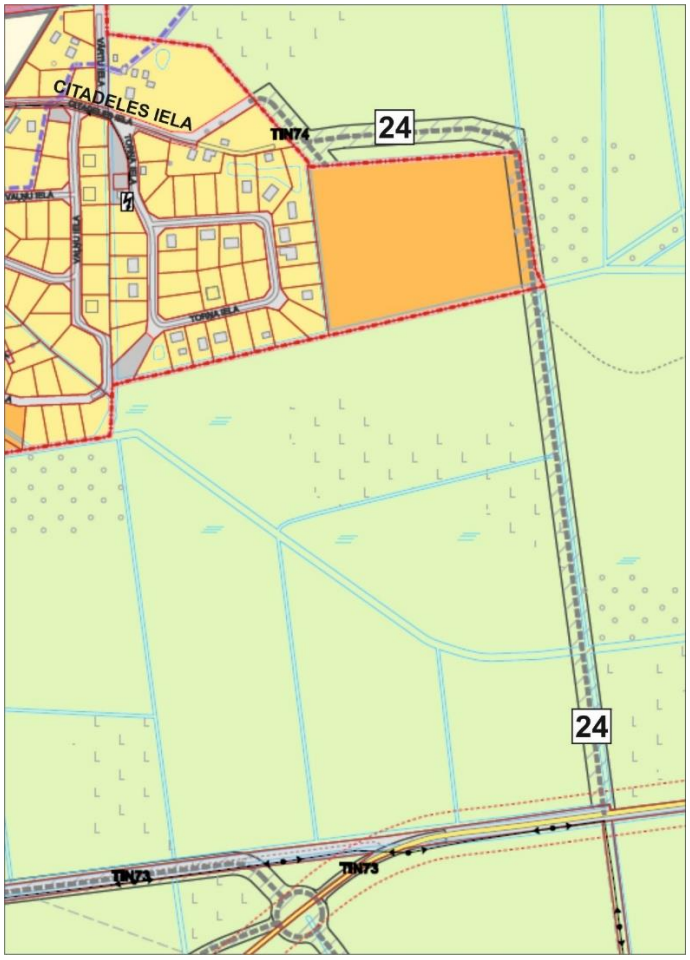

25

Piekļūšana īpašumam “Jaunvelarāji”. Rezervētā teritorija var kalpot ceļa izbūvei, lai nodrošinātu piekļuvi īpašumam.

Attēlojums Olaines novada teritorijas plānojumā

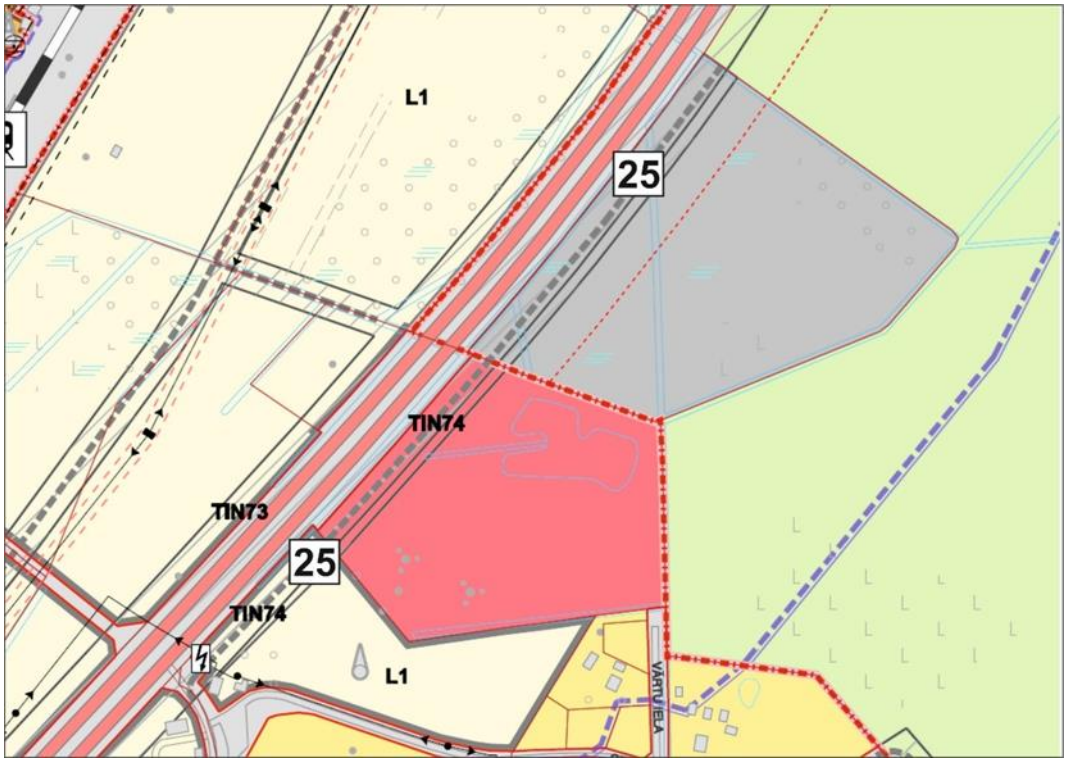

26

Valsts vietējās nozīmes ceļa V13 un Nomaļu ielas savienojums Grēnes ciemā. Perspektīvā būtisks ceļu savienojums, lai nodrošinātu vietējo transporta kustību starp apdzīvotām vietām.

Attēlojums Olaines novada teritorijas plānojumā

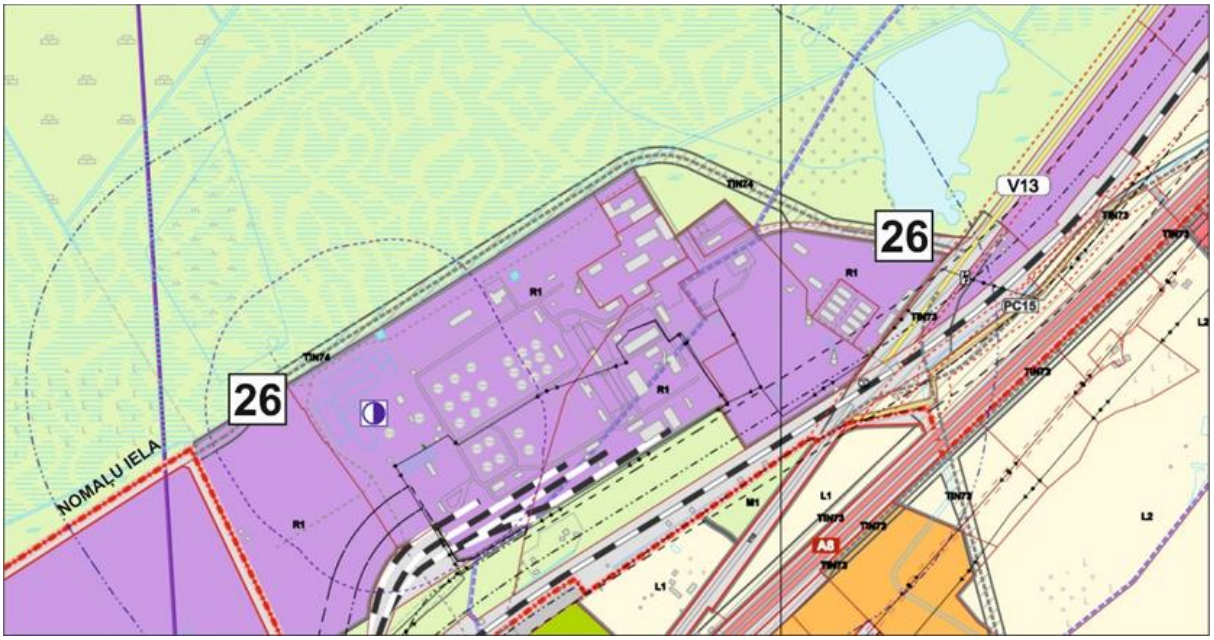

27

Ceļa rezervētā teritorija plānota, lai nodrošinātu piekļuvi esošiem nekustamajiem īpašumiem "Dārziņi-2", "Buciņi", zemes vienību ar kadastra apzīmējumu 80800080118 un savienotu Lubaušu ielu ar Ceļmalas ielu.

Attēlojums Olaines novada teritorijas plānojumā

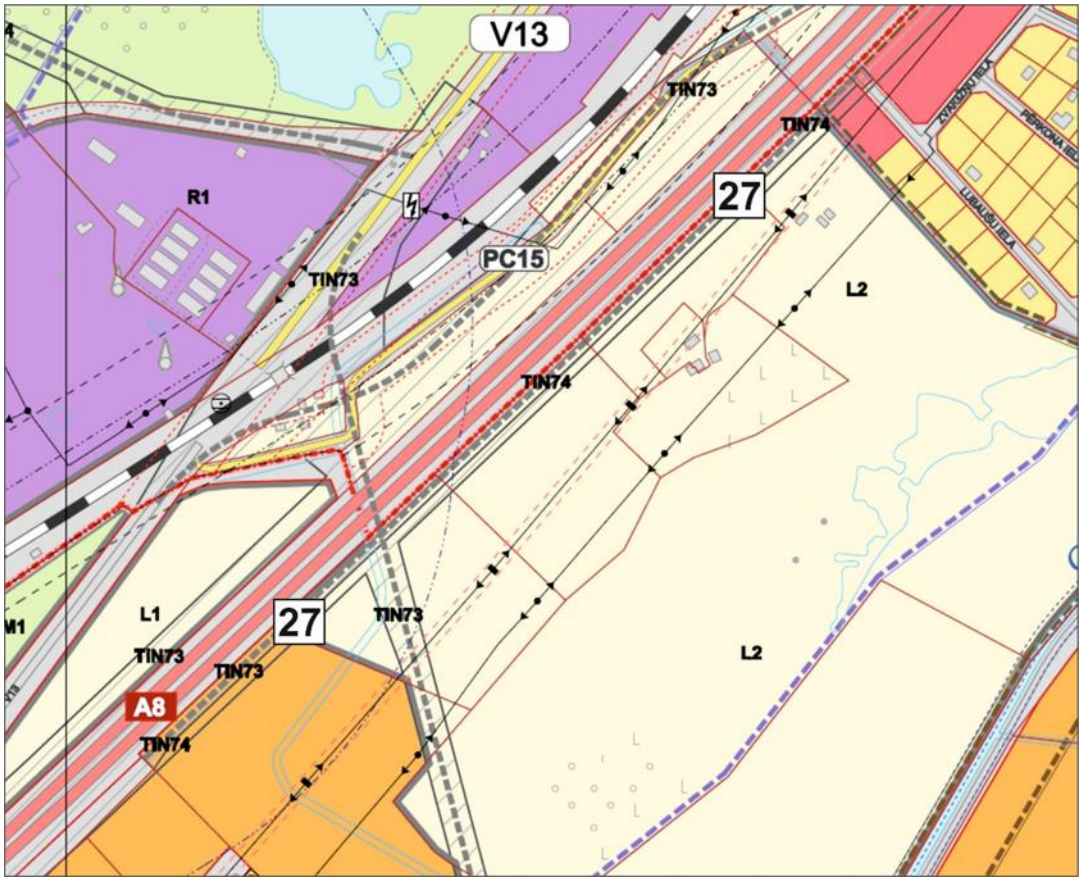

28

Piekļuves nodrošināšanai no pašvaldības ceļa PC17 īpašumiem "Mediņi 1", "Mediņi 2" un "Kastaņi".

Attēlojums Olaines novada teritorijas plānojumā

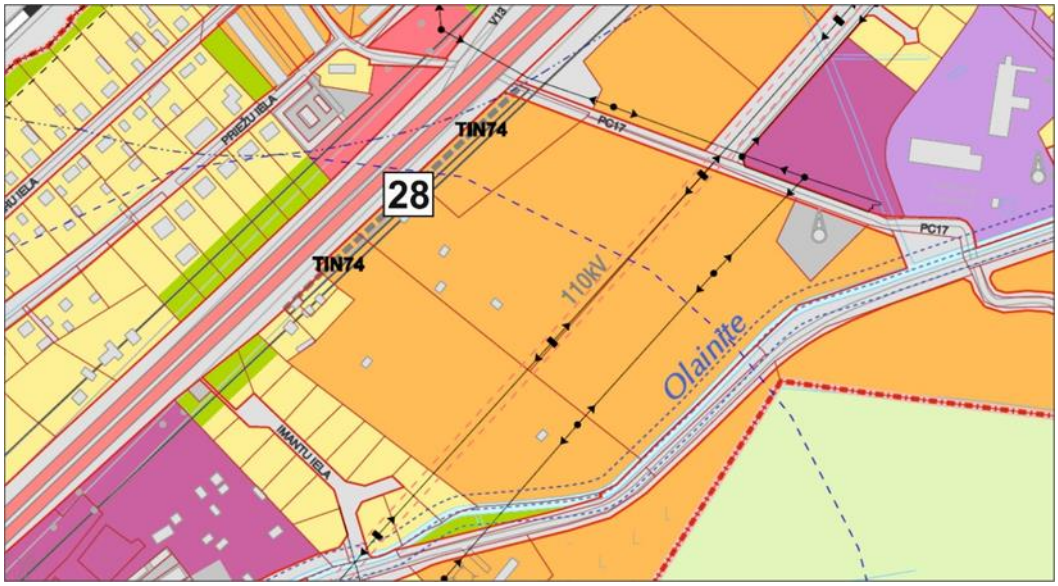

29

Piekļuves nodrošināšanai no pašvaldības ceļa PC6 nekustamajiem īpašumiem “Rutku- Alpi 2”, “Rutku- Alpi 1”.

Attēlojums Olaines novada teritorijas plānojumā

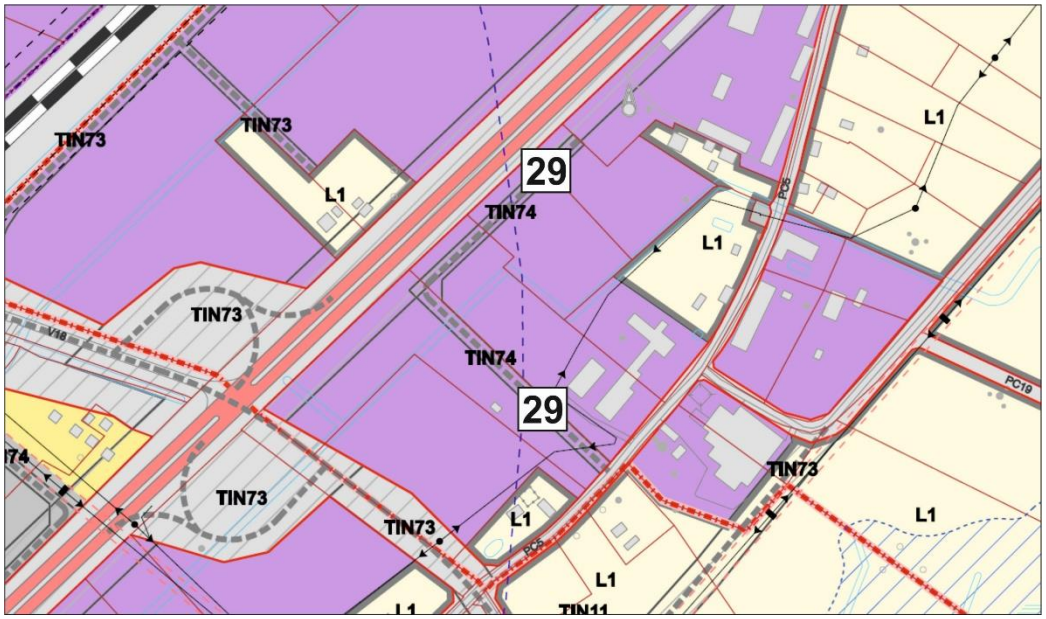

30

Rezervētā teritorija kalpos piekļuves nodrošināšanai galvenokārt vēsturiskajiem īpašumiem, kas izmanto tiešus pieslēgumus pie valsts galvenā autoceļa A8.

Attēlojums Olaines novada teritorijas plānojumā

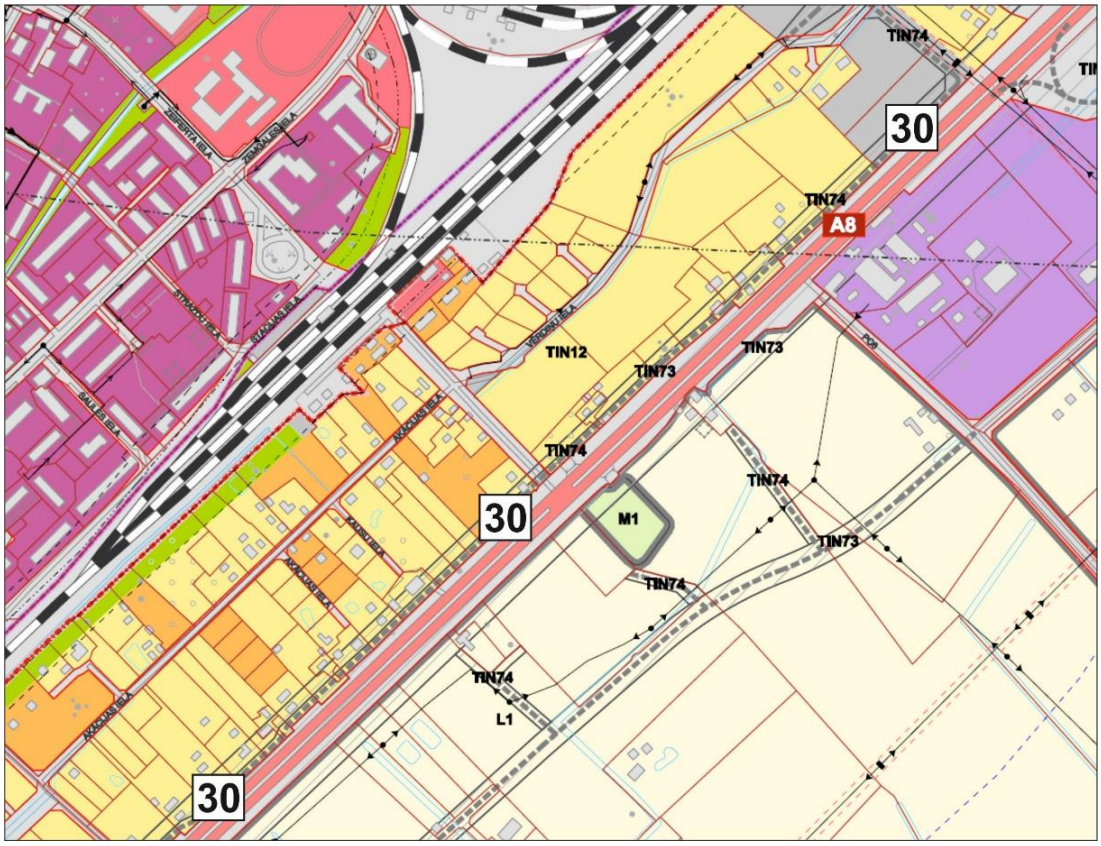

31

Rezervētā teritorija kalpos piekļuves nodrošināšanai īpašumam “Mazie Ķikuļi” un “Lielķikuļi”.

Attēlojums Olaines novada teritorijas plānojumā

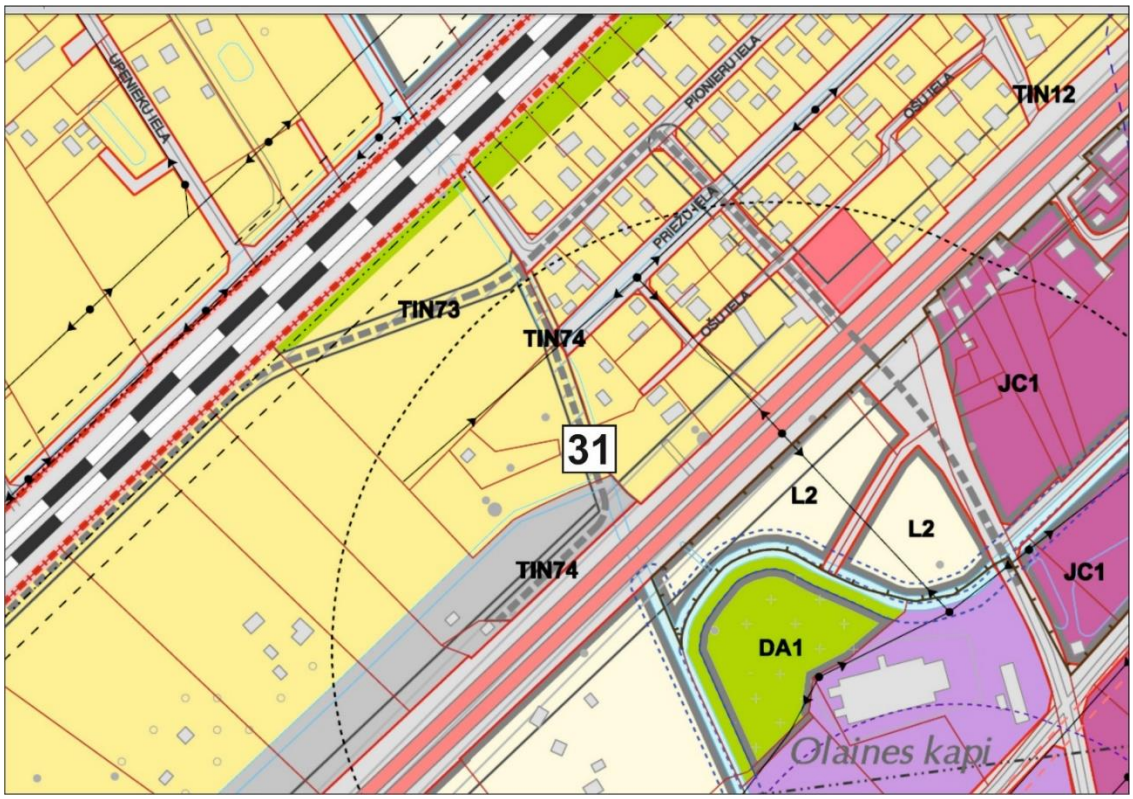

32

Rezervētās teritorijas pēc vietējās kustības ceļa izbūves rezervētajā teritorijā TIN 73 kalpos piekļūšanai pie nekustamajiem īpašumiem “Ozoliņi”, “Ozoliņi-1”, “Birzītes” ,“ Laši-1” un “Efejas”.

Attēlojums Olaines novada teritorijas plānojumā

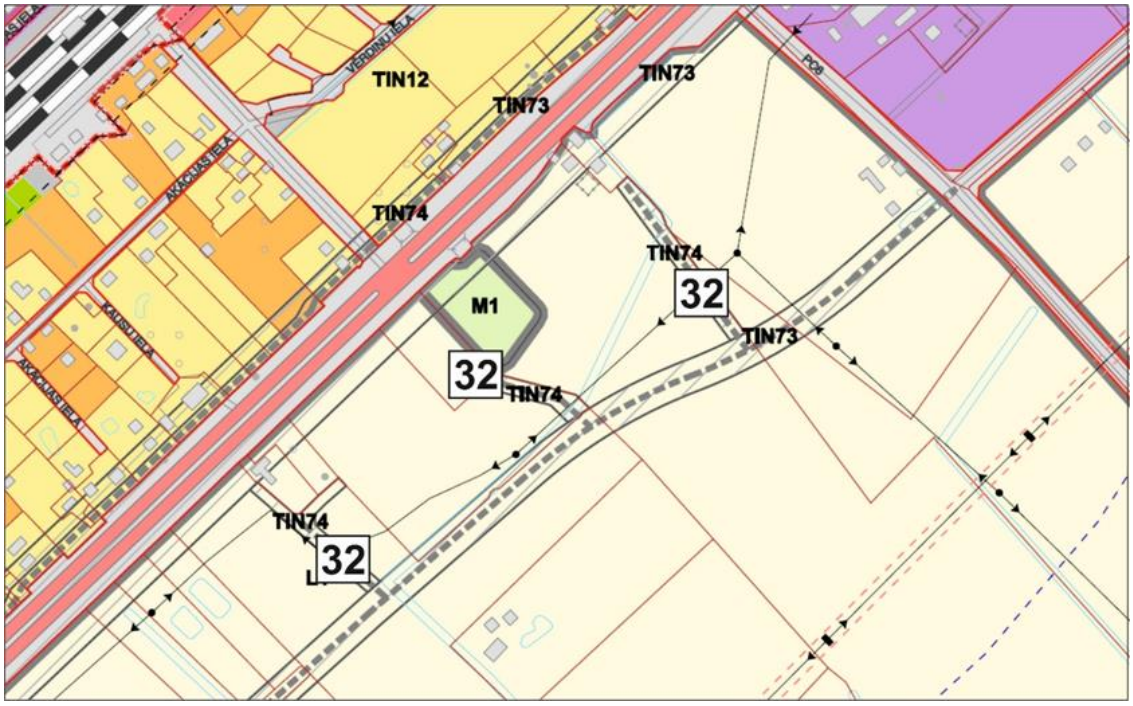

33

Rezervētā teritorija pēc vietējās kustības ceļa izbūves rezervētajā teritorijā TIN 73 kalpos piekļūšanai pieguļošajiem nekustamajiem īpašumiem un Nogāzes ielai.

Attēlojums Olaines novada teritorijas plānojumā

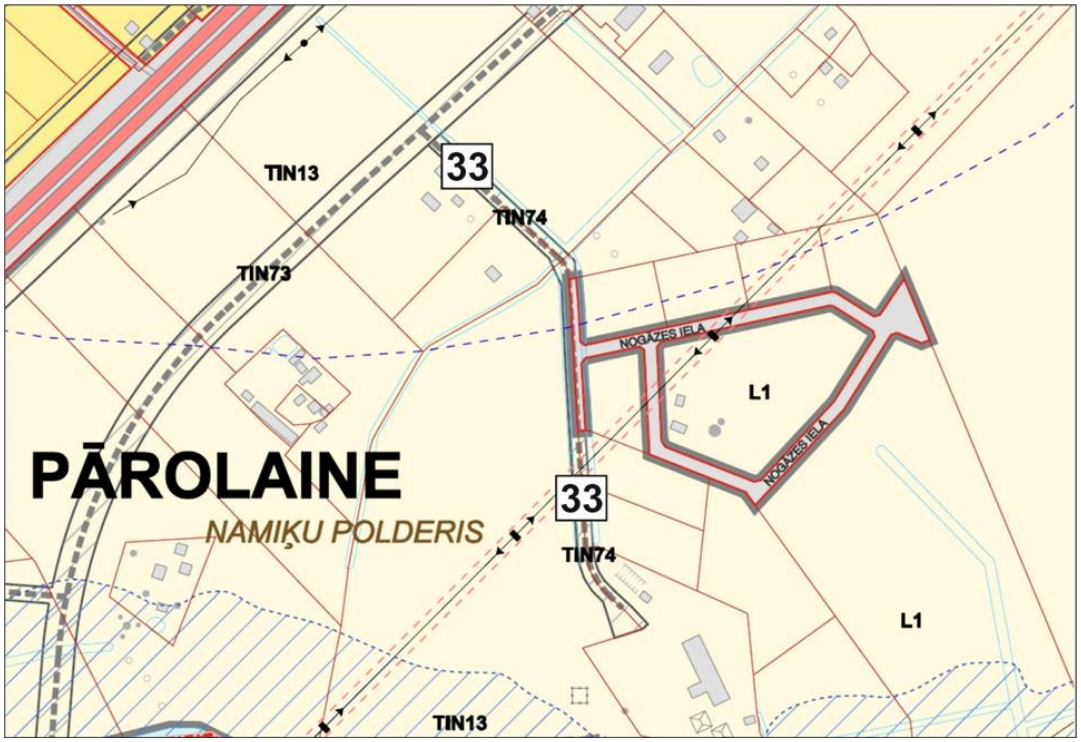

34

Rezervētā teritorija kalpos piekļuves nodrošināšanai nekustamajam īpašumam "Andrīši".

Attēlojums Olaines novada teritorijas plānojumā

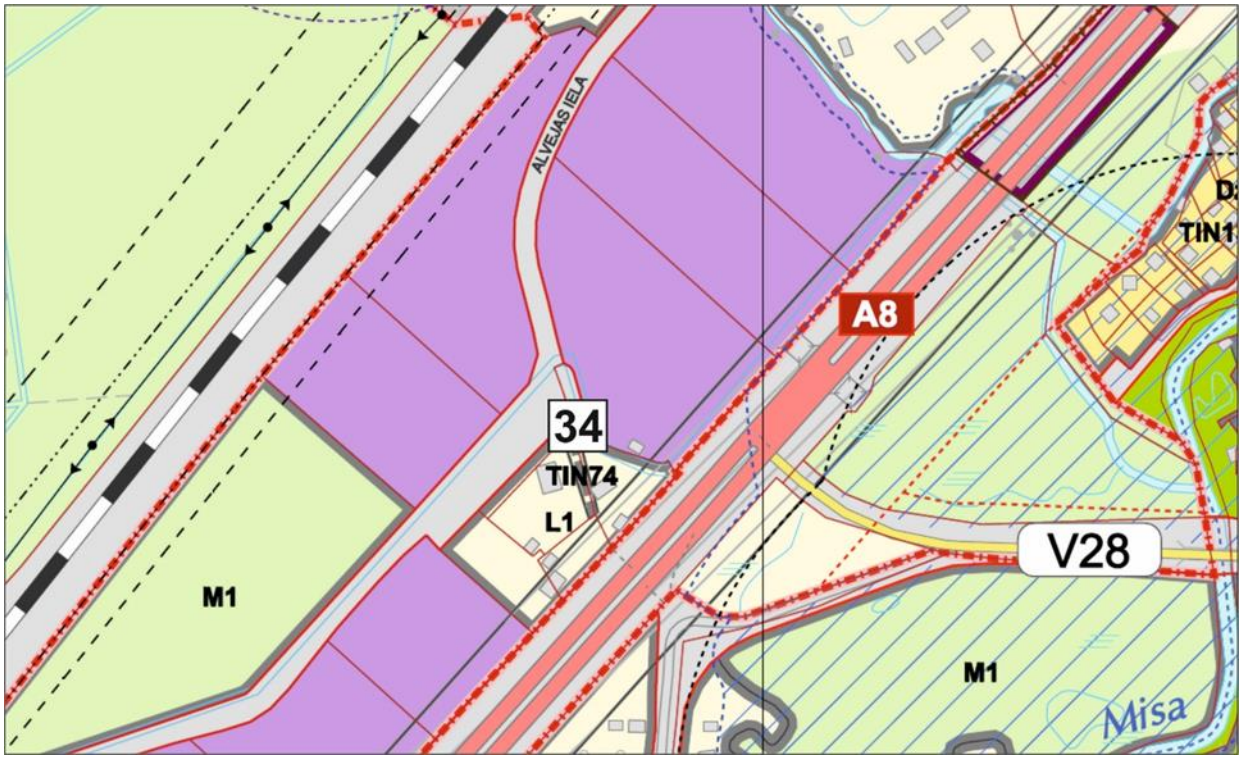

35

Rezervētā teritorija paredzēta piekļūšanai pie Cīrulīšu dārzkopības teritorijas.

Attēlojums Olaines novada teritorijas plānojumā

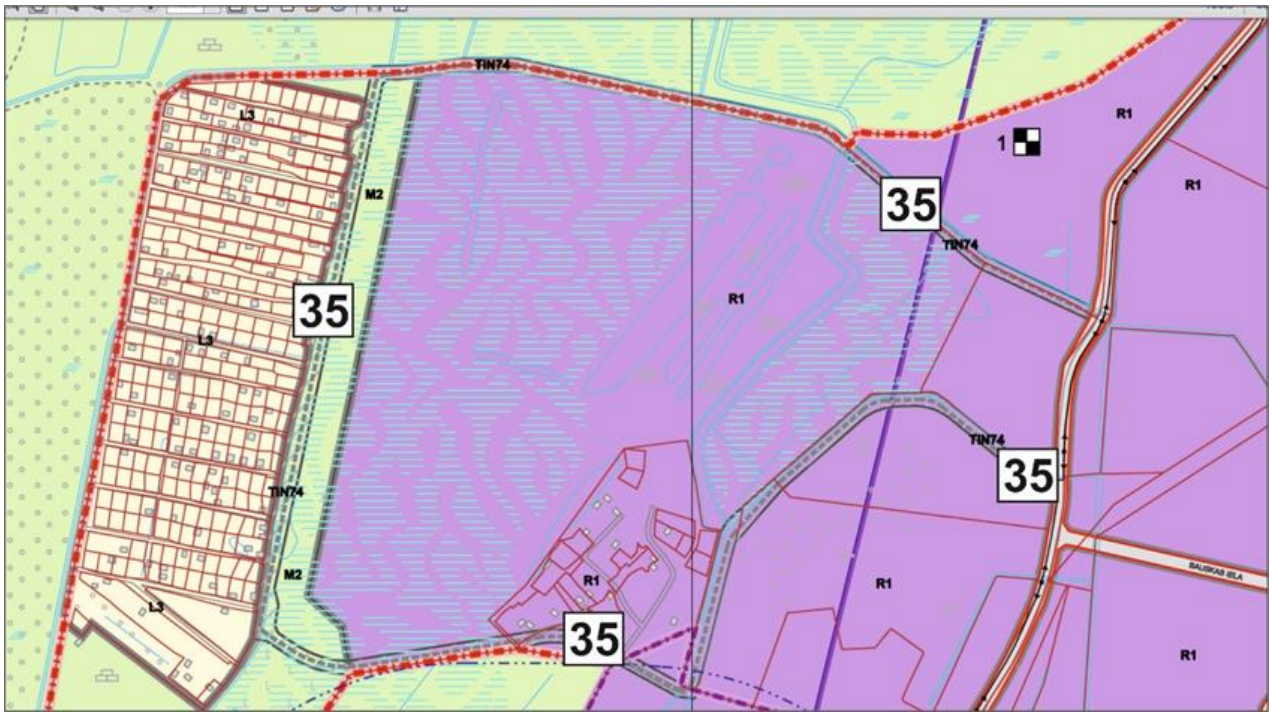

36

Rezervētā teritorija paredzēta piekļūšanai nekustamajiem īpašumiem Stīpnieku ciemā.

Attēlojums Olaines novada teritorijas plānojumā

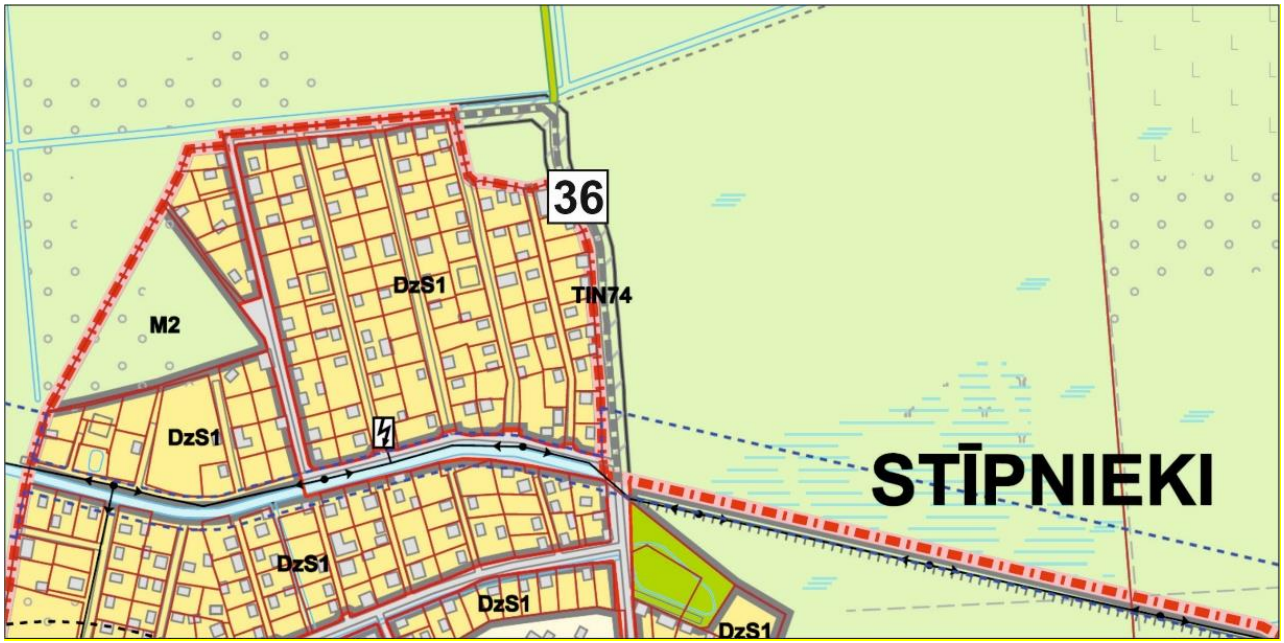

37

Rezervētā teritorija paredzēta piekļūšanai nekustamajiem īpašumiem Jāņupes ciemā.

Attēlojums Olaines novada teritorijas plānojumā

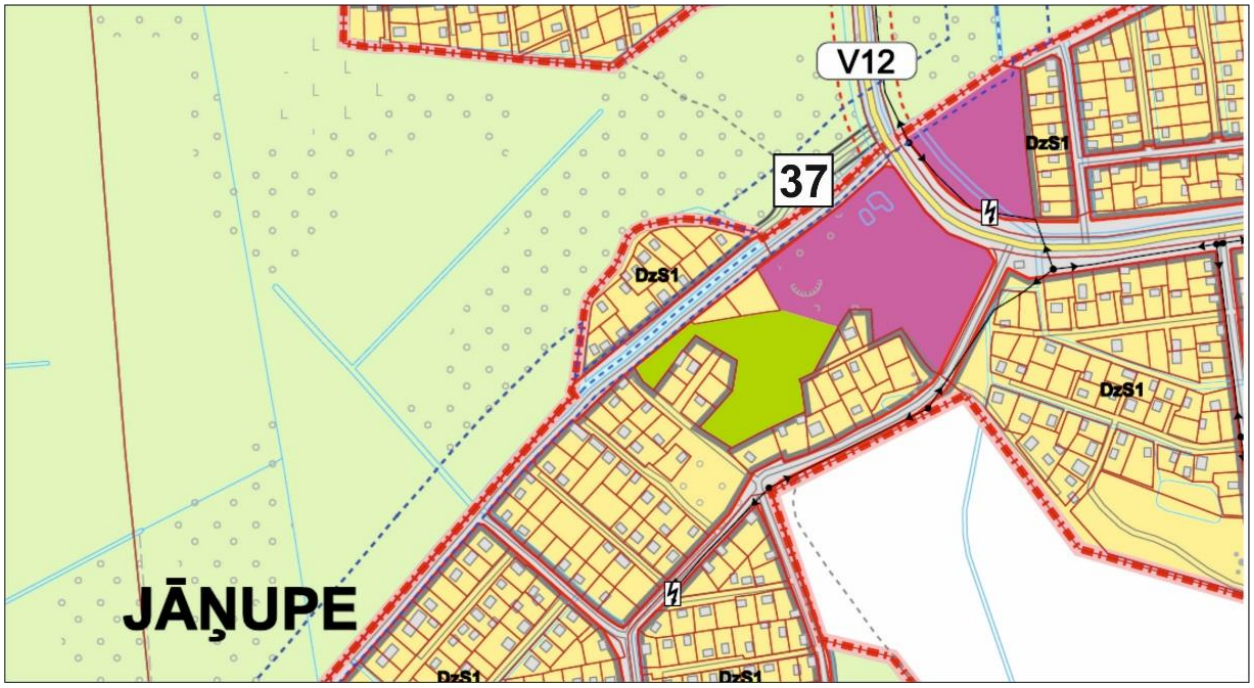

3. PIEVIENOJUMI VALSTS AUTOCEĻU TĪKLAM

3.1. PIEVIENOJUMU VIETAS VALSTS GALVENAJAM AUTOCEĻAM A5 RĪGAS APVEDCEĻŠ (SALASPILS – BABĪTE)

Nr.	*Zemes īpašuma kadastra apzīmējums*	*Apraksts (esoša ceļa pievienojuma funkcija)*	*Ceļa pievienojuma kategorija*		*Piezīmes*
			Esošā	*Plānotā*	
1.	80700080980	Iebrauktuve uz mežu	IV	–	Likvidējams, jo piekļuve īpašumam nodrošināta no pieslēguma Nr. 3
2.	80800060576	Iebrauktuve uz mežu	IV	–	Likvidējams saistībā ar *Rail Baltic* projektu; Piekļuve īpašumiem pēc *Rail Baltic* projekta realizēšanas pa plānoto ceļu
3.	80800060574	Iebrauktuve uz mežu	IV		Saglabājama meža apsaimniekošanas vajadzībām.
4.	80800060576	Iebrauktuve uz mežu	III	–	Likvidējams saistībā ar *Rail Baltic* projektu; Piekļuve īpašumiem pēc *Rail Baltic* projekta realizēšanas pa plānoto ceļu
5.	80800060572	Iebrauktuve uz mežu	IV		Saglabājama meža apsaimniekošanas vajadzībām.
6.	80800060567	Iebrauktuve uz mežu un Viršu ciemu	IV	–	Likvidējams pievienojums, jo piekļuve Viršu ciemam nodrošināma no pašvaldības ceļa PC7
7.	80800090041	Valsts autoceļa V7 (Baloži – Plakanciems – Iecava) pieslēgums	I	–	Likvidējams saistībā ar *Rail Baltic un/vai A5 rekonstrukcijas* projektu; Līdz projekta realizācijai saglabājama esošā pievienojuma kategorija. Pēc *Rail Baltic un/vai A5 rekonstrukcijas* projekta realizācijas izbūvējami pieslēgumi **7A** un **7B**
8.	80800080041	Pašvaldības ceļa PC7 (Rīgas apvedceļš – Virši) pieslēgums	II	–	Likvidējams saistībā ar *Rail Baltic un/vai A5*

Nr.	*Zemes īpašuma kadastra apzīmējums*	*Apraksts (esoša ceļa pievienojuma funkcija)*	*Ceļa pievienojuma kategorija*		*Piezīmes*
			Esošā	*Plānotā*	
					rekonstrukcijas projektu; Līdz projekta realizācijai saglabājama esošā pievienojuma kategorija. Pēc *Rail Baltic un/vai A5 rekonstrukcijas* projekta realizācijas izbūvējams pieslēgums **8A**
9.	80800080041	Pašvaldības ceļa PC7 (Rīgas apvedceļš – Virši) pieslēgums	N/A	–	Likvidējams saistībā ar *Rail Baltic un/vai A5 rekonstrukcijas* projektu; Līdz projekta realizācijai saglabājama esošā pievienojuma kategorija. Pēc *Rail Baltic un/vai A5 rekonstrukcijas* projekta realizācijas izbūvējams pieslēgums **8A**
10.	80800050048	Pašvaldības ceļa PC21 (Rīgas apvedceļš – Birznieki – Jaunolaine) pieslēgums	II	–	Likvidējams saistībā ar *Rail Baltic un/vai A5 rekonstrukcijas* projektu; Līdz projekta realizācijai saglabājama esošā pievienojuma kategorija. Pēc *Rail Baltic un/vai A5 rekonstrukcijas* projekta realizācijas izbūvējams pieslēgums **8A**
11.	80800050040	Pašvaldības ceļa PC21 (Rīgas apvedceļš – Birznieki – Jaunolaine) pieslēgums	II	–	Likvidējams saistībā ar *Rail Baltic un/vai A5 rekonstrukcijas* projektu; Līdz projekta realizācijai saglabājama esošā pievienojuma kategorija. Pēc *Rail Baltic un/vai A5 rekonstrukcijas* projekta realizācijas izbūvējams pieslēgums 7A, 7B
12.	80800050043	Valsts autoceļa A5 un A8 savienojums	I		Divlīmeņu ceļu mezgls A5/A8.

Nr.	*Zemes īpašuma kadastra apzīmējums*	*Apraksts (esoša ceļa pievienojuma funkcija)*	*Ceļa pievienojuma kategorija*		*Piezīmes*
			Esošā	*Plānotā*	
13.	80800050043	Valsts autoceļa A5 un A8 savienojums	I		
14.	80800050044	Valsts autoceļa A5 un A8 savienojums	I		
15.	80800050044	Valsts autoceļa A5 un A8 savienojums	I		
16.	80800050044	Valsts autoceļa A5 un A8 savienojums	I		
17.	80800050044	Valsts autoceļa A5 un A8 savienojums	I		
18.	80800050044	Valsts autoceļa A5 un A8 savienojums	I		
19.	80800050044	Valsts autoceļa A5 un A8 savienojums	I		
21.	80800040270	Privātās ielas, Čakstes iela pieslēgums	N/A	I	Esošs Čakstes ielas pieslēgums.
22.	80800040269	Iebrauktuve īpašumā Čakstes iela 2	N/A	–	Likvidējama pieslējuma vieta; Piekļuve nodrošināma no kad. apz. 80800040043 vai Čakstes ielas.
23.	80800040038	Valsts autoceļa A5 un V13 savienojums	I		
24.	80800040038	Valsts autoceļa A5 un V13 savienojums	I		
25.	80800040017	Iebrauktuve īpašumā "Silenieki"	N/A		Pespektīvā pēc *Rail baltic* projekta realizācijas vai niek atsavināts viss īpašum vai projekta ietvaros tiek nodrošināta alternatīva piekļūšanas iespēja.
26.	80800040038	Valsts autoceļa A5 un V13 savienojums	I	–	Likvidējams saistībā ar *Rail Baltic* projektu; Līdz projekta realizācijai saglabājama esošā pievienojuma kategorija. Pēc *Rail Baltic* projekta realizācijas izbūvējams pieslēgums **28A**
27.	80800040038	Valsts autoceļa A5 un V13 savienojums	I	–	

Nr.	*Zemes īpašuma kadastra apzīmējums*	*Apraksts (esoša ceļa pievienojuma funkcija)*	*Ceļa pievienojuma kategorija*		*Piezīmes*
			Esošā	*Plānotā*	
28.	80800010418	Piekļuve uz mežu	IV	–	Likvidējams pieslēgums; Piekļuve nodrošināma no Čakstes ielas
29.	80800040003	Piekļuve uz mežu	IV	–	Likvidējams saistībā ar *Rail Baltic* projektu; P Piekļuve īpašumiem pēc *Rail Baltic* projekta realizēšanas pa plānoto ceļu
30.	80800010418	Piekļuve uz mežu	IV	–	Likvidējams pieslēgums. Piekļūšana īpašumam caur PC14.
31.	80800030085	Piekļuve uz kapiem	II	–	Likvidējams saistībā ar *Rail Baltic* projektu; Piekļuve īpašumiem pēc *Rail Baltic* projekta realizēšanas pa plānoto ceļu
32.	80800010418	Piekļuve uz īpašumiem un Puplas mežiem	II	–	Likvidējama pieslēguma vieta pēc plānotā vietējā ceļa izbūves
33.	80800010418	Piekļuve uz Puplas mežiem	III	–	Likvidējama pieslēguma vieta pēc plānotā vietējā ceļa izbūves
34.	80800030085	Piekļuve uz mežu	III	–	Likvidējams saistībā ar *Rail Baltic* projektu; Piekļuve īpašumiem pēc *Rail Baltic* projekta realizēšanas pa plānoto ceļu

3.2. PIEVIENOJUMU VIETAS VALSTS GALVENAJAM AUTOCEĻAM A7 RĪGA – BAUSKA – LIETUVAS ROBEŽA (GRENCTĀLE)

Nr.	*Zemes īpašuma kadastra apzīmējums*	*Apraksts (esoša ceļa pievienojuma funkcija)*	*Ceļa pievienojuma kategorija*		*Piezīmes*
			Esošā	*Plānotā*	
35.	80800190316	Valsts autoceļa V27 (Misas tilts – Dzērumi) pieslēgums	I		
36.	80800190031	Iebrauktuve uz lauku	IV		

3.3. PIEVIENOJUMU VIETAS VALSTS GALVENAJAM AUTOCEĻAM A8 RĪGA – JELGAVA – LIETUVAS ROBEŽA (MEITENE)

Nr.	*Zemes īpašuma kadastra apzīmējums*	*Apraksts (esoša ceļa pievienojuma funkcija)*	*Ceļa pievienojuma kategorija*		*Piezīmes*
			Esošā	*Plānotā*	
38.	80800022112	Pašvaldības ceļa PC9 (A8 – Kūdras fabrika) pieslēgums	I		Likvidējams pieslēgums pēc projekta "Automaģistrāles Rīga – Jelgava iespējamības izpēte"
39.	80800022254	Pašvaldības ielas, Tubas iela, pieslēgums	II		Likvidējams pieslēgums pēc projekta "Automaģistrāles Rīga – Jelgava iespējamības izpēte". Piekļūšana nodrošināma no perspektīvās pašvaldības ielas.
40.	80800050038	Iebrauktuve uz lauku	IV		Likvidējams pieslēgums pēc projekta "Automaģistrāles Rīga – Jelgava iespējamības izpēte". Piekļūšana īpašumiem nodrošināma no perspektīvās pašvaldības ielas
41.	80800080048	Pašvaldības ceļa PC21 (Rīgas apvedceļš – Birznieki – Jaunolaine) pieslēgums	II		Likvidējams pieslēgums pēc projekta "Automaģistrāles Rīga – Jelgava iespējamības izpēte". Piekļūšana īpašumiem nodrošināma no pašvaldības ielas
42.	80800050044	Valsts autoceļu A5 un A8 savienojums	I		

Nr.	*Zemes īpašuma kadastra apzīmējums*	*Apraksts (esoša ceļa pievienojuma funkcija)*	*Ceļa pievienojuma kategorija*		*Piezīmes*
			Esošā	*Plānotā*	
43.	80800050044	Valsts autoceļu A5 un A8 savienojums	I		
44.	80800050044	Valsts autoceļu A5 un A8 savienojums	I		
45.	80800050044	Valsts autoceļu A5 un A8 savienojums	I		
46.	80800050044	Valsts autoceļu A5 un A8 savienojums	I		
47.	80800050044	Valsts autoceļu A5 un A8 savienojums	I		
48.	80800050044	Valsts autoceļu A5 un A8 savienojums	I		
49.	80800050044	Valsts autoceļu A5 un A8 savienojums	I		
50.	80800040032	Iebrauktuve uz īpašumiem	III	–	Likvidējams pieslēgums pēc projekta "Automaģistrāles Rīga – Jelgava iespējamības izpēte". Piekļūšana īpašumiem nodrošināma no perspektīvā pašvaldības ceļa
51.	80800040022	Iebrauktuve uz Bāzes staciju "Dziedoņi"	N/A	–	Likvidējams pieslēgums pēc projekta "Automaģistrāles Rīga – Jelgava iespējamības izpēte". Piekļūšana īpašumiem nodrošināma no perspektīvā pašvaldības ceļa
52.	80800040024	Iebrauktuve uz īpašumiem	II	–	Likvidējams pieslēgums pēc projekta "Automaģistrāles Rīga – Jelgava iespējamības izpēte". Piekļūšana īpašumiem nodrošināma no perspektīvā pašvaldības ceļa
53.	80800040233	Iebrauktuve uz īpašumiem "Skrundas" un "Jaunskrundas"	N/A	–	Likvidējams pieslēgums pēc projekta "Automaģistrāles Rīga – Jelgava iespējamības izpēte". Piekļūšana īpašumiem nodrošināma no pašvaldības ielas
54.	80800040237	Iebrauktuve uz īpašumiem "Kokmāja" un "Alsungas"	N/A	–	Likvidējams pieslēgums pēc projekta "Automaģistrāles Rīga – Jelgava iespējamības

Nr.	*Zemes īpašuma kadastra apzīmējums*	*Apraksts (esoša ceļa pievienojuma funkcija)*	*Ceļa pievienojuma kategorija*		*Piezīmes*
			Esošā	*Plānotā*	
					izpēte". Piekļūšana īpašumiem nodrošināma no perspektīvā pašvaldības ceļa
55.	80800040016	Iebrauktuve uz īpašumiem	N/A	–	Piekļuve nodrošināma no Zvaigžņu ielas
56.	80800080158	Iebrauktuve uz īpašumiem "Noras", "Dārziņi 1" un "Dārziņi 2"	III	–	Likvidējams pieslēgums pēc projekta "Automaģistrāles Rīga – Jelgava iespējamības izpēte". Piekļuve nodrošināma no Lubaušu ielas.
57.	80800080501	Valsts autoceļa V13 (Tīraine – Jaunolaine) pieslēgums	I		Likvidējams pieslēgums pēc projekta "Automaģistrāles Rīga – Jelgava iespējamības izpēte". Piekļuve nodrošināma no perspektīvā pārvada pār dzelzceļu savienojumā starp V13 un Pionieru ielu.
58.	80800080113	Iebrauktuve uz īpašumiem "Mediņi 1" un "Mediņi 2"	III	–	Likvidējams pieslēgums pēc projekta "Automaģistrāles Rīga – Jelgava iespējamības izpēte". Piekļuve nodrošināma no Imantu ielas
59.	80800080062	Iebrauktuve uz īpašumu "Rāmavas"	III	–	Likvidējams pieslēgums pēc projekta "Automaģistrāles Rīga – Jelgava iespējamības izpēte". Piekļuve nodrošināma no Priežu ielas
60.	80800080079	Iebrauktuve uz īpašumu "Vīksnas"	III	–	Likvidējams pieslēgums pēc projekta "Automaģistrāles Rīga – Jelgava iespējamības izpēte". Piekļuve nodrošināma no Priežu ielas
61.	80800080470	Iebrauktuve uz pašvaldības ielu, Īsā iela	I	–	Likvidējams pieslēgums pēc projekta "Automaģistrāles Rīga – Jelgava iespējamības izpēte".

Nr.	*Zemes īpašuma kadastra apzīmējums*	*Apraksts (esoša ceļa pievienojuma funkcija)*	*Ceļa pievienojuma kategorija*		*Piezīmes*
			Esošā	*Plānotā*	
62.	80800080413	Iebrauktuve uz Jaunolaines masīvu	I	–	Likvidējams pieslēgums pēc projekta "Automaģistrāles Rīga – Jelgava iespējamības izpēte".
63.	80800080528	Iebrauktuve uz pašvaldības ielu, Baznīcas iela	II	–	Likvidējams pieslēgums pēc projekta "Automaģistrāles Rīga – Jelgava iespējamības izpēte"
64.	80800080431	Iebrauktuve uz īpašumu "Segliņi"	III	–	Likvidējams pieslēgums pēc projekta "Automaģistrāles Rīga – Jelgava iespējamības izpēte". Piekļuve nodrošināma no Baznīcas ielas
65.	80800080461	Valsts autoceļa V8 (Jaunolaine – Plakanciems) pieslēgums	II	–	Likvidējams pieslēgums pēc projekta "Automaģistrāles Rīga – Jelgava iespējamības izpēte".
66.	80800080468	Iebrauktuve uz pašvaldības ielu, Smilšu iela	I	–	Likvidējams pieslēgums pēc projekta "Automaģistrāles Rīga – Jelgava iespējamības izpēte".
67.	80800080529	Iebrauktuve uz īpašumu ar kad. apz. 80800080529	II	–	Likvidējams pieslēgums pēc projekta "Automaģistrāles Rīga – Jelgava iespējamības izpēte". Piekļuve nodrošināma no Ošu ielas.
68.	80800080375	Iebrauktuve uz īpašumu "Lielkramiņi"	III	–	Likvidējams pieslēgums pēc projekta "Automaģistrāles Rīga – Jelgava iespējamības izpēte". Piekļuve nodrošināma no Ošu ielas
69.	80800080070	Iebrauktuve uz īpašumiem "Ķikuļi" un "Mazķikuļi"	III	–	Likvidējams pieslēgums pēc projekta "Automaģistrāles Rīga – Jelgava iespējamības izpēte". Piekļuve nidrošināma no perspektīvās pašvaldības ielas.

Nr.	*Zemes īpašuma kadastra apzīmējums*	*Apraksts (esoša ceļa pievienojuma funkcija)*	*Ceļa pievienojuma kategorija*		*Piezīmes*
			Esošā	*Plānotā*	
70.	80800080012	Iebrauktuve uz īpašumu "Daces"	III	II	Saglabājama nobrauktuve 2020./2021.gada tiks izbūvēts servisa objekts.
71.	80800080451	Pašvaldības ceļa PC5 (Rubeņi – Lībieši) pieslēgums	II	–	Likvidējams pieslēgums pēc projekta "Automaģistrāles Rīga – Jelgava iespējamības izpēte".
72.	80800030502	Pašvaldības ceļa PC4 (Tīreļi – atkritumu izgāztuve) pieslēgums	II	–	Likvidējams pieslēgums pēc projekta "Automaģistrāles Rīga – Jelgava iespējamības izpēte".
73.	80800080327	Iebrauktuve uz mehāniskajām darbnīcām	III	–	Likvidējams pieslēgums pēc projekta "Automaģistrāles Rīga – Jelgava iespējamības izpēte". Piekļuve nodrošināma no pašvaldības ceļa PC5.
74.	80800080442	Iebrauktuve uz īpašumiem "Papardes" un "Melbārdi"	III	–	Likvidējams pieslēgums pēc projekta "Automaģistrāles Rīga – Jelgava iespējamības izpēte".
75.	80800080457	Valsts autoceļa V18 (pievedceļš Olainei) pieslēgums	I	–	Likvidējams pieslēgums pēc projekta "Automaģistrāles Rīga – Jelgava iespējamības izpēte". Plānots ceļu satiksmes mezgls. Pēc projekta realizācijas izbūvējami pieslēgumi **75A** un **75B.**
76.	80800080769	Iebrauktuve uz īpašumu "Pastnieki"	N/A	–	Likvidējams pieslēgums pēc projekta "Automaģistrāles Rīga – Jelgava iespējamības izpēte". Piekļuve nodrošināma no pašvaldības ceļa PC6.
77.	80800080350	Iebrauktuve uz īpašumu "Lejnieki"	III	–	Likvidējams pieslēgums pēc projekta "Automaģistrāles Rīga – Jelgava iespējamības izpēte". Piekļuve nodrošināma no Vērdiņu ielas.

Nr.	*Zemes īpašuma kadastra apzīmējums*	*Apraksts (esoša ceļa pievienojuma funkcija)*	*Ceļa pievienojuma kategorija*		*Piezīmes*
			Esošā	*Plānotā*	
78.	80800080452	Pašvaldības ceļa P6 (Pastnieki – Birzuļu ceļš) pieslēgums	I	–	Likvidējams pieslēgums pēc projekta "Automaģistrāles Rīga – Jelgava iespējamības izpēte".
79.	80800080069	Iebrauktuve uz īpašumu "Brigmaņi"	III	–	Likvidējams pieslēgums pēc projekta "Automaģistrāles Rīga – Jelgava iespējamības izpēte". Piekļuve nodrošināma no Vērdiņu ielas.
80.	80800080170	Iebrauktuve uz īpašumu "Rūķi 1"	III	–	Likvidējams pieslēgums pēc projekta "Automaģistrāles Rīga – Jelgava iespējamības izpēte". Piekļuve nodrošināma no Vērdiņu ielas.
81.	80800080348	Iebrauktuve uz īpašumu "Rūķi"	III	–	Likvidējams pieslēgums pēc projekta "Automaģistrāles Rīga – Jelgava iespējamības izpēte". Piekļuve nodrošināma no Vērdiņu ielas.
82.	80800080014	Iebrauktuve uz īpašumiem "Ozoliņi" un "Ozoliņi 1"	III	–	Likvidējams pieslēgums pēc projekta "Automaģistrāles Rīga – Jelgava iespējamības izpēte". Piekļuve nodrošināma no perspektīvās pašvaldības ielas.
83.	80800080042	Iebrauktuve uz īpašumu "Ceļa ēka"	III	–	Likvidējams pieslēgums pēc projekta "Automaģistrāles Rīga – Jelgava iespējamības izpēte". Piekļuve nodrošināma no PC20.
84.	80800080463	Pašvaldības ceļa P20 (A8 – Stacija "Olaine") pieslēgums	I	–	Likvidējams pieslēgums pēc projekta "Automaģistrāles Rīga – Jelgava iespējamības izpēte"
85.	80800080013	Iebrauktuve uz Kausu ielu 1	III	–	Likvidējams pieslēgums pēc projekta "Automaģistrāles Rīga – Jelgava iespējamības

Nr.	*Zemes īpašuma kadastra apzīmējums*	*Apraksts (esoša ceļa pievienojuma funkcija)*	*Ceļa pievienojuma kategorija*		*Piezīmes*
			Esošā	*Plānotā*	
					izpēte". Piekļuve nodrošināma no Kausu ielas.
86.	80800080123	Iebrauktuve uz īpašumiem "Edņa", "Līgotņi" u.c.	III	–	Likvidējams pieslēgums pēc projekta "Automaģistrāles Rīga – Jelgava iespējamības izpēte". Piekļuve nodrošināma no perspektīvās pašvaldības ielas.
87.	80800080341	Iebrauktuve uz īpašumu "Rudzīši"	III	–	Likvidējams pieslēgums pēc projekta "Automaģistrāles Rīga – Jelgava iespējamības izpēte". Piekļuve nodrošināma no Akāciju ielas.
88.	80800080282	Iebrauktuve uz īpašumu "Vīgrieži"	III	–	Likvidējams pieslēgums pēc projekta "Automaģistrāles Rīga – Jelgava iespējamības izpēte". Piekļuve nodrošināma no Akāciju ielas
89.	80800080065	Iebrauktuve uz īpašumu "Dadzīši"	III	–	Likvidējams pieslēgums pēc projekta "Automaģistrāles Rīga – Jelgava iespējamības izpēte". Piekļuve nodrošināma no Akāciju ielas
90.	80800080282	Iebrauktuve uz īpašumiem "Dzīles", "Kroņi" u.c.	III	–	Likvidējams pieslēgums pēc projekta "Automaģistrāles Rīga – Jelgava iespējamības izpēte". Piekļuve nodrošināma no perspektīvās pašvaldības ielas.
91.	80800080250	Iebrauktuve uz īpašumu "Smilgas"	III	–	Likvidējams pieslēgums pēc projekta "Automaģistrāles Rīga – Jelgava iespējamības izpēte". Piekļuve nodrošināma no Akāciju ielas.
92.	80800080063	Iebrauktuve uz īpašumu "Pūpoli"	III	–	Likvidējams pieslēgums pēc projekta

Nr.	*Zemes īpašuma kadastra apzīmējums*	*Apraksts (esoša ceļa pievienojuma funkcija)*	*Ceļa pievienojuma kategorija*		*Piezīmes*
			Esošā	*Plānotā*	
					"Automaģistrāles Rīga – Jelgava iespējamības izpēte". Piekļuve nodrošināma no Akāciju ielas.
93.	80800080189	Iebrauktuve uz Akāciju ielu 43	III	–	Likvidējams pieslēgums pēc projekta "Automaģistrāles Rīga – Jelgava iespējamības izpēte". Piekļuve nodrošināma no Akāciju ielas.
94.	80800080804	Iebrauktuve uz Akāciju ielu 45b	III	–	Likvidējams pieslēgums pēc projekta "Automaģistrāles Rīga – Jelgava iespējamības izpēte". Piekļuve nodrošināma no Akāciju ielas.
95.	80800080186	Iebrauktuve uz īpašumiem "Rogas", "Rotas" u.c.	III	–	Likvidējams pieslēgums pēc projekta "Automaģistrāles Rīga – Jelgava iespējamības izpēte". Piekļuve nodrošināma no perspektīvās pašvaldības ielas.
96.	80800080180	Iebrauktuve uz Akāciju ielu 49	III	–	Likvidējams pieslēgums pēc projekta "Automaģistrāles Rīga – Jelgava iespējamības izpēte". Piekļuve nodrošināma no Akāciju ielas.
97.	80800080167	Iebrauktuve uz īpašumu "Lūči"	III	–	Likvidējams pieslēgums pēc projekta "Automaģistrāles Rīga – Jelgava iespējamības izpēte". Piekļuve nodrošināma no Akāciju ielas.
98.	80800080176	Iebrauktuve uz īpašumiem "Duntavi" un "Duntavi 1"	III	–	Likvidējams pieslēgums pēc projekta "Automaģistrāles Rīga – Jelgava iespējamības izpēte". Piekļuve nodrošināma no perspektīvās pašvaldības ielas.

Nr.	*Zemes īpašuma kadastra apzīmējums*	*Apraksts (esoša ceļa pievienojuma funkcija)*	*Ceļa pievienojuma kategorija*		*Piezīmes*
			Esošā	*Plānotā*	
99.	80800080175	Iebrauktuve uz Akāciju ielu 69	III	–	Likvidējams pieslēgums pēc projekta "Automaģistrāles Rīga – Jelgava iespējamības izpēte". Piekļuve nodrošināma no perspektīvās pašvaldības ielas. (Akāciju ielas turpinājums)
100.	80800080823	Iebrauktuve uz īpašumiem "Jēkabi", "Dzirnas" u.c.	III	–	Likvidējams pieslēgums pēc projekta "Automaģistrāles Rīga – Jelgava iespējamības izpēte". Piekļuve nodrošināma no perspektīvās pašvaldības ielas. (Akāciju ielas turpinājums)
101.	80800080161	Iebrauktuve uz īpašumiem "Dzirdras" un "Gaidžumi"	III	–	Likvidējams pieslēgums pēc projekta "Automaģistrāles Rīga – Jelgava iespējamības izpēte". Piekļuve nodrošināma no perspektīvās pašvaldības ielas.
102.	80800080144	Iebrauktuve uz īpašumiem "Lapiņas" un "Lapiņas 1"	III	–	Likvidējams pieslēgums pēc projekta "Automaģistrāles Rīga – Jelgava iespējamības izpēte". Piekļuve nodrošināma no perspektīvās pašvaldības ielas. (Akāciju ielas turpinājums)
103.	80800080149	Iebrauktuve uz īpašumiem "Jaunvēji" un "Rijnieki 1"	II	–	Likvidējams pieslēgums pēc projekta "Automaģistrāles Rīga – Jelgava iespējamības izpēte". Piekļuve nodrošināma no perspektīvās pašvaldības ielas. (Akāciju ielas turpinājums).
104.	80800080149	Iebrauktuve uz īpašumiem "Grantiņi" un "Jasmīni"	IV	–	Likvidējams pieslēgums pēc projekta "Automaģistrāles Rīga – Jelgava iespējamības izpēte". Piekļuve

Nr.	*Zemes īpašuma kadastra apzīmējums*	*Apraksts (esoša ceļa pievienojuma funkcija)*	*Ceļa pievienojuma kategorija*		*Piezīmes*
			Esošā	*Plānotā*	
					nodrošināma no perspektīvās pašvaldības ielas. (Akāciju ielas turpinājums).
105.	80800080435	Iebrauktuve uz īpašumu "Liepiņas"	III	–	Likvidējams pieslēgums pēc projekta "Automaģistrāles Rīga – Jelgava iespējamības izpēte". Piekļuve nodrošināma no perspektīvās pašvaldības ielas.
106.	80800080151	Iebrauktuve uz īpašumu "Ūbeļi"	III	–	Likvidējams pieslēgums pēc projekta "Automaģistrāles Rīga – Jelgava iespējamības izpēte". Piekļuve nodrošināma no perspektīvās pašvaldības ielas. (Akāciju ielas turpinājums).
107.	80800080233	Iebrauktuve uz īpašumu "Saulieši"	III	–	Likvidējams pieslēgums pēc projekta "Automaģistrāles Rīga – Jelgava iespējamības izpēte". Piekļuve nodrošināma no perspektīvās pašvaldības ielas.
108.	80800080155	Iebrauktuve uz īpašumu "Strazdiņi"	III	–	Likvidējams pieslēgums pēc projekta "Automaģistrāles Rīga – Jelgava iespējamības izpēte". Piekļuve nodrošināma no perspektīvās pašvaldības ielas. (Akāciju ielas turpinājums).
109.	80800080083	Iebrauktuve uz īpašumu "Puriņi"	III	–	Likvidējams pieslēgums pēc projekta "Automaģistrāles Rīga – Jelgava iespējamības izpēte". Piekļuve nodrošināma no perspektīvās pašvaldības ielas.
110.	80800080371	Iebrauktuve uz Mednieku ielu (DKS "Ezītis" (Pēternieki))	II	–	Likvidējams pieslēgums pēc projekta "Automaģistrāles Rīga –

Nr.	Zemes īpašuma kadastra apzīmējums	Apraksts (esoša ceļa pievienojuma funkcija)	Ceļa pievienojuma kategorija		Piezīmes
			Esošā	Plānotā	
					Jelgava iespējamības izpēte". Piekļuve nodrošināma no perspektīvās pašvaldības ielas.
111.	80800080152	Iebrauktuve uz īpašumu "Kalnrozes"	III	–	Likvidējams pieslēgums pēc projekta "Automaģistrāles Rīga – Jelgava iespējamības izpēte". Piekļuve nodrošināma no perspektīvās pašvaldības ielas. (Akāciju ielas turpinājums)
112.	80800110468	Valsts autoceļa V28 (Blukas – Emburga) pieslēgums	I	–	Likvidējams pieslēgums pēc projekta "Automaģistrāles Rīga – Jelgava iespējamības izpēte".
113.	80800110184	Iebrauktuve uz īpašumiem "Bluku krejotava", "Andrīši", "Kurmīši" u.c.	III	–	Likvidējams pieslēgums pēc projekta "Automaģistrāles Rīga – Jelgava iespējamības izpēte". Piekļuve nodrošināma no Alvejas ielas.
114.	80800110034	Iebrauktuve uz īpašumu "Andrīši 1"	III	–	Likvidējams pieslēgums pēc projekta "Automaģistrāles Rīga – Jelgava iespējamības izpēte". Piekļuve nodrošināma no Alvejas ielas.
115.	80800110469	Valsts autoceļa V1088 (pievedceļš Klīves karjeram) pieslēgums	I	–	Likvidējams pieslēgums pēc projekta "Automaģistrāles Rīga – Jelgava iespējamības izpēte". Izbūvējams ceļu satiksmes mezgls.
116.	80800110410	Iebrauktuve uz īpašumu "Mežakrogs"	III	–	Likvidējams pieslēgums pēc projekta "Automaģistrāles Rīga – Jelgava iespējamības izpēte". Izbūvējams ceļu satiksmes mezgls.
117.	80800110098	Iebrauktuve uz īpašumiem "Dzilnas", "Bērziņi" u.c.	III	–	Likvidējams pieslēgums pēc projekta "Automaģistrāles Rīga – Jelgava iespējamības

Nr.	Zemes īpašuma kadastra apzīmējums	Apraksts (esoša ceļa pievienojuma funkcija)	Ceļa pievienojuma kategorija		Piezīmes
			Esošā	Plānotā	
					izpēte". Piekļuve nodrošināma no perspektīvās pašvaldības ielas.
118.	80800110436	Iebrauktuve uz lauku	N/A	–	Likvidējams pieslēgums pēc projekta "Automaģistrāles Rīga – Jelgava iespējamības izpēte". Piekļuve nodrošināma no perspektīvā pašvaldības ceļa.
119.	80800110214	Iebrauktuve uz īpašumiem "Dobelnieki 2" un "Stiebriņi"	III	–	Likvidējams pieslēgums pēc projekta "Automaģistrāles Rīga – Jelgava iespējamības izpēte". Piekļuve nodrošināma no perspektīvās pašvaldības ielas.
120.	80800110116	Iebrauktuve uz īpašumu "Vārpas"	III	–	Likvidējams pieslēgums pēc projekta "Automaģistrāles Rīga – Jelgava iespējamības izpēte". Piekļuve nodrošināma no perspektīvās pašvaldības ielas.
121.	80800110539	Iebrauktuve uz īpašumu "Vizbuļi"	III	–	Likvidējams pieslēgums pēc projekta "Automaģistrāles Rīga – Jelgava iespējamības izpēte". Piekļuve nodrošināma no perspektīvās pašvaldības ielas.
122.	80800110123	Iebrauktuve uz īpašumiem "Ceriņi" un "Ceriņi 2"	III	–	Likvidējams pieslēgums pēc projekta "Automaģistrāles Rīga – Jelgava iespējamības izpēte". Piekļuve nodrošināma no perspektīvās pašvaldības ielas.
123.	80800110194	Iebrauktuve uz īpašumu "Spilvas"	III	–	Likvidējams pieslēgums pēc projekta "Automaģistrāles Rīga – Jelgava iespējamības izpēte". Piekļuve

Nr.	*Zemes īpašuma kadastra apzīmējums*	*Apraksts (esoša ceļa pievienojuma funkcija)*	*Ceļa pievienojuma kategorija*		*Piezīmes*
			Esošā	*Plānotā*	
					nodrošināma no perspektīvās pašvaldības ielas.
124.	80800110159	Iebrauktuve uz īpašumu "Eglītes"	III	–	Likvidējams pieslēgums pēc projekta "Automaģistrāles Rīga – Jelgava iespējamības izpēte". Piekļuve nodrošināma no perspektīvās pašvaldības ielas.
125.	80800110203	Iebrauktuve uz īpašumu "Miegaiņi"	III	–	Likvidējams pieslēgums pēc projekta "Automaģistrāles Rīga – Jelgava iespējamības izpēte". Piekļuve nodrošināma no perspektīvās pašvaldības ielas.
126.	80800110193	Iebrauktuve uz īpašumu "Šalkas"	N/A	–	Likvidējams pieslēgums pēc projekta "Automaģistrāles Rīga – Jelgava iespējamības izpēte". Piekļuve nodrošināma no perspektīvās pašvaldības ielas.
127.	80800110077	Iebrauktuve uz īpašumu ar kad. apz. 80800110077	N/A	–	Likvidējams pieslēgums pēc projekta "Automaģistrāles Rīga – Jelgava iespējamības izpēte". Piekļuve nodrošināma no perspektīvās pašvaldības ielas.
128.	80800110220	Iebrauktuve uz īpašumu "Namiķi 2"	III	–	Likvidējams pieslēgums pēc projekta "Automaģistrāles Rīga – Jelgava iespējamības izpēte". Piekļuve nodrošināma no perspektīvās pašvaldības ielas.
129.	80800110219	Iebrauktuve uz īpašumu "Namiķi 1"	III	–	Likvidējams pieslēgums pēc projekta "Automaģistrāles Rīga – Jelgava iespējamības izpēte". Piekļuve nodrošināma no

Nr.	Zemes īpašuma kadastra apzīmējums	Apraksts (esoša ceļa pievienojuma funkcija)	Ceļa pievienojuma kategorija		Piezīmes
			Esošā	Plānotā	
					perspektīvās pašvaldības ielas.
130.	80800110225	Iebrauktuve uz īpašumu "Zemzari"	III	–	Likvidējams pieslēgums pēc projekta "Automaģistrāles Rīga – Jelgava iespējamības izpēte". Piekļuve nodrošināma no perspektīvās pašvaldības ielas.

3.4. PIEVIENOJUMU VIETAS VALSTS VIETĒJAM AUTOCEĻAM V7 BALOŽI – PLAKANCIEMS – IECAVA

Nr.	Zemes īpašuma kadastra apzīmējums	Apraksts (esoša ceļa pievienojuma funkcija)	Ceļa pievienojuma kategorija		Piezīmes
			Esošā	Plānotā	
131.		Uz stāvlaukumu	I		
131 A	80800090036	Īpašums bez piekļuves	-	IV	
132.	80800090037	Jauns pievienojums	-	I	Jauns pievienojums V7 saskaņā ar lokālplānojuma risinājumiem
132. A	80800090003	Iebrauktuve uz lauku	IV		Nākotne nodrošināma piekļūšana arī blakus esošajam īpašumam ar kad.nr.80800090036
133.	80800090045, 80800090046	Iebrauktuve uz īpašumu "Apšukalni 2"	IV		
134.	80800090047	Iebrauktuve uz īpašumu "Apšukalni 1"	II		
135.	80800090029	Pašvaldības ielas, Rūjas iela, pieslēgums	II		
136.	80800090116	Iebrauktuve uz īpašumu "Atlanti"	III		

Nr.	*Zemes īpašuma kadastra apzīmējums*	*Apraksts (esoša ceļa pievienojuma funkcija)*	*Ceļa pievienojuma kategorija*		*Piezīmes*
			Esošā	*Plānotā*	
137.	80800130058	Iebrauktuve uz laukiem	IV		
138.	80800060323	Iebrauktuve uz plānoto pašvaldības ielu Apšukalnu ciemā	IV		
139.	80800130058	Iebrauktuve uz mežu	IV		
140.	80800060576	Iebrauktuve uz meža ceļu	IV		
141.	80800060014	Iebrauktuve uz īpašumu "Dambji"	III		
142.	80800130071	Iebrauktuve uz meža ceļu	IV		
143.	80800130071	Valsts autoceļa V8 (Jaunolaine – Plakanciems) pieslēgums	I		
144.	80800140085	Iebrauktuve uz mežu	IV		No ceļa pieslēguma piekļuve organizējama arī nekustamajiem īpašumiem ar kadastra apzīmējumu 80800140079 un 80800140080
145.	80800140085	Iebrauktuve uz mežu	IV		
146.	80800060576	Iebrauktuve uz mežu	IV		
147.	80800140017	Iebrauktuve uz īpašumu "Mazšļūkas"	III		
148.	80800140038	Iebrauktuve uz īpašumu "Kalniņi"	IV		
149.	80800140038, 80800140061	Iebrauktuve uz laukiem Ielejas ciemā	III		
150.	80800140062	Iebrauktuve uz Ielejas ciemu (Laukgaļu iela)	II		

Nr.	*Zemes īpašuma kadastra apzīmējums*	*Apraksts (esoša ceļa pievienojuma funkcija)*	*Ceļa pievienojuma kategorija*		*Piezīmes*
			Esošā	*Plānotā*	
151.	80800140146	Pašvaldības ielas, Granītu iela, pieslēgums	II		
152.	80800140175	Iebrauktuve uz īpašumu "Ķikuti"	III		
153.	80800170508	Pašvaldības ielas, Varavīksnes iela, pieslēgums	I		
154.	80800170518	Pašvaldības ielas, Brīzes iela, pieslēgums	I		
155.	80800170509	Iebrauktuve uz Visuma ielu (Dāvi)	I		
156.	80800170499	Iebrauktuve uz īpašumu "Griezes"	III		
157.	80800180758	Pašvaldības ceļa PC16 (Vecais Iecavas ceļš) pieslēgums	I		
158.	80800220724	LVM ceļa pieslēgums	IV		
159.	80800180718	Iebrauktuve uz Tirgoņu ielu 9	III		
160.	80800180762	Pašvaldības ielas, Tirgoņu, pieslēgums	II	-	Ceļa pieslēgums likvidējams
161.	80800180767	Pašvaldības ielas, Juvelieru iela, pieslēgums	III		
162.	80800180762	Pašvaldības ielas, Juvelieru iela, pieslēgums	III	-	Ceļa pieslēgums likvidējams
163.	80800180732	Iebrauktuve uz Tirgoņu ielu 11	III	-	Ceļa pieslēgums likvidējams
164.	80800180767	Pašvaldības ielas, Zemes iela, pieslēgums	II		
165.	80800180719	Iebrauktuve uz Zemes ielu 1	III	-	Ceļa pieslēgums likvidējams
166.	80800180759	Pašvaldības ceļa PC30 (Stīpnieku ceļš) pieslēgums	I		

Nr.	*Zemes īpašuma kadastra apzīmējums*	*Apraksts (esoša ceļa pievienojuma funkcija)*	*Ceļa pievienojuma kategorija*		*Piezīmes*
			Esošā	*Plānotā*	
167.	80800230854	Pašvaldības ceļa PC16 (Vecais Iecavas ceļš) pieslēgums	I		
168.	80800190310	Pašvaldības ceļa PC16 (Vecais Iecavas ceļš) pieslēgums	IV		
169.	80800230857	Valsts autoceļs V12 (Jāņupe – Mežsētas – Zīles) pieslēgums	I		
170.	80800190315	Iebrauktuve uz mežu	IV		Pašvaldības ceļa PC16 (Vecais Iecavas ceļš) plānotais pieslēgums
171.	80800230184	Pašvaldības ielas, Jāņupiešu iela, pieslēgums	II		
172.	80800230185	LVM ceļa pieslēgums	IV		
173.	80800230184	Iebrauktuve uz mežu	IV		
174.	80800190311	Iebrauktuve uz mežu	IV		
175.	80800230863	Pašvaldības ceļa PC16 (Vecais Iecavas ceļš) pieslēgums	II		
176.	80800230855	Pašvaldības ceļa PC16 (Vecais Iecavas ceļš) pieslēgums	IV		
177.	80800230850	LVM ceļa pieslēgums	IV		
178.	80800230851	LVM ceļa pieslēgums	IV		
179.	80800230850	Pašvaldības ceļa PC16 (Vecais Iecavas ceļš) pieslēgums	II		
180.	80800230853	Pašvaldības ceļa PC16 (Vecais Iecavas ceļš) pieslēgums	I		
181.	80800190311	Pašvaldības ceļa PC16 (Vecais Iecavas ceļš) pieslēgums	IV		
181 A	80800230188	Īpašums bez piekļuves	-	IV	

Nr.	Zemes īpašuma kadastra apzīmējums	Apraksts (esoša ceļa pievienojuma funkcija)	Ceļa pievienojuma kategorija		Piezīmes
			Esošā	Plānotā	
182.	80800230021	Iebrauktuve uz īpašumu "Klāvi"	III		
183.	80800230222	Iebrauktuve uz īpašumiem	II		
184.	80800230021	Iebrauktuve uz īpašumu "Klāvi"	III		
185.	80800230183	Iebrauktuve uz mežu	IV		

3.5. PIEVIENOJUMU VIETAS VALSTS VIETĒJAM AUTOCEĻAM V8 JAUNOLAINE – PLAKANCIEMS

Nr.	Zemes īpašuma kadastra apzīmējums	Apraksts (esoša ceļa pievienojuma funkcija)	Ceļa pievienojuma kategorija		Piezīmes
			Esošā	Plānotā	
186.	80800080041	Iebrauktuve uz īpašumu "Nāburdziņi"	III		
187.	80800080049; 80800080004	Iebrauktuve uz īpašumiem	IV		Plānots pašvaldības ielas pieslēgums. Piekļuve uz Olaines kapiem.
188.	80800080003	Iebrauktuve uz lauku	III		
189.	80800080332	Iebrauktuve uz īpašumiem	III		Plānots pašvaldības ielas pieslēgums.
190.	80800080338	Iebrauktuve uz īpašumu "Jaunsētas 1"	III	-	Perspektīvā ceļa pieslēgums likvidējams. Piekļūšana risināma no pašvaldības ceļa PC29
191.	80800080174	Pašvaldības ceļa PC29 (Kalte – Lubaušu ferma) pieslēgums	II		
192.	80800130077	Pašvaldības ielas, Meža iela, pieslēgums	II		

Nr.	*Zemes īpašuma kadastra apzīmējums*	*Apraksts (esoša ceļa pievienojuma funkcija)*	*Ceļa pievienojuma kategorija*		*Piezīmes*
			Esošā	*Plānotā*	
193.	80800130006	Esošs ceļa pieslēgums	IV	-	Perspektīvā ceļa pieslēgums likvidējams. Piekļūšana risināma no Meža ielas
194.	80800080430	Iebrauktuve uz Jaunolaines katlu māju	IV	–	Likvidējams pieslēgums; Īpašumā piekļuve caur pieslēgumu nr. 196 vai pašvaldības ceļu PC29.
195.	80800080430	Iebrauktuve uz Jaunolaines katlu māju	IV	–	Likvidējams pieslēgums; Īpašumā piekļuve caur pieslēgumu nr. 196 vai pašvaldības ceļu PC29.
196.	80800080430	Iebrauktuve uz Jaunolaines katlu māju	III		
197.	80800080506	Iebrauktuve uz īpašumu "Atmatas"	III		
198.	80800080516	Iebrauktuve uz īpašumu "Andrejbaudas"	III		
198 A	80800130024	Īpašums bez piekļuves	-	IV	Jauns ceļa pievienojums veidojams pretī esošajam ceļa pievienojumam Nr. 199 (kartē)
199.	80800130082	Iebrauktuve uz īpašumu "Lācīši"	III		
200.	80800130049	Pašvaldības ielas, Pāvu iela, pieslēgums	III		
201.	80800130088 80800130087	Iebrauktuve uz īpašumiem "Plūksnas" un "Pastalieki"	III		
203.	80800130047	Iebrauktuve uz lauku	N/A	III	Saskaņā ar detālplānojumu

Nr.	*Zemes īpašuma kadastra apzīmējums*	*Apraksts (esoša ceļa pievienojuma funkcija)*	*Ceļa pievienojuma kategorija*		*Piezīmes*
			Esošā	*Plānotā*	
204.	80800130045	Iebrauktuve uz īpašumu "Pelēčāres"	III		
205.	80800130095	Iebrauktuve uz īpašumu "Skaru laukums"	III		
206.	80800130095	Iebrauktuve uz īpašumu "Skaru laukums"	IV	–	Likvidējams pieslēgums; Īpašumā piekļuve caur pieslēgumu nr. 205
207.	80800130081	Iebrauktuve uz īpašumu "Vikingi"	III		
208.	80800130042	Iebrauktuve uz īpašumu "Kalnbērzi"	III		
208 A	80800130142	Iebrauktuve uz nekustamajiem īpašumiem ar kadastra apzīmējumiem 80800130143, 80800130142, 80800130144, 80800130145, 80800130146, 80800130147	II		Saskaņā ar zemes ierīcības projektu
209.	80800130074	Iebrauktuve uz lauku	II		Raganu ielas pieslēgums
209 A	80800130127; 80800130103	Iebrauktuve uz īpašumiem	–	III	Saskaņā ar detālplānojumu
210.	80800130036	Iebrauktuve uz īpašumu "Stiebrāji"	III		Likvidējams pieslēgums. Piekļuve īpašumam no Raganu ielas.
211.	80800130064	Pašvaldības ceļa PC23 (Blijas – Veismaņu ceļš) pieslēgums	II		
212.	80800130058	Iebrauktuve uz mežu	IV		
212 A	80800130089 80800130131	Īpašumi bez piekļuves	-	III	Perspektīvā ceļa pieslēgums veidojams viens uz abiem īpašumiem

Nr.	*Zemes īpašuma kadastra apzīmējums*	*Apraksts (esoša ceļa pievienojuma funkcija)*	*Ceļa pievienojuma kategorija*		*Piezīmes*
			Esošā	*Plānotā*	
213.	80800130057	Iebrauktuve uz īpašumu "Blijas 71"	III		
214.	80800130057	Iebrauktuve uz īpašumiem "Blijas 71, 50, 51" u.c.	III		Pielēgums nodrošina piekļuvi arī nekustamajam īpašumam ar kad. apz. 80800130017
215.	80800130053	Iebrauktuve uz īpašumu "Blijas 51"	III		
216.	80800130034	Iebrauktuve uz īpašumu "Blijas 62 k-2"	III		
217.	80800130055	Iebrauktuve uz īpašumu "Blijas 62 k-1"	III		
218.	80800130055	Iebrauktuve uz īpašumu "Blijas 62 k-1"	III		
219.	80800130061	Iebrauktuve uz īpašumu "Ispaš Kalēji"	III		
220.	80800130065	Pašvaldības ceļa PC13 (Namiķi - Birzuļi) pieslēgums	II		
221.	80800130062	Iebrauktuve uz īpašumu "Namiķi"	III		
222.	80800130058	Iebrauktuve uz mežu	IV		
223.	80800130062	Iebrauktuve uz mežu	IV		
224.	80800130072	Iebrauktuve uz mežu	IV		

3.6. PIEVIENOJUMU VIETAS VALSTS VIETĒJAM AUTOCEĻAM V12 JĀŅUPE – MEŽSĒTAS – ZĪLES

Nr.	*Zemes īpašuma kadastra apzīmējums*	*Apraksts (esoša ceļa pievienojuma funkcija)*	*Ceļa pievienojuma kategorija*		*Piezīmes*
			Esošā	*Plānotā*	
225.	80800190328	Valsts autoceļa V7 (Plakanciems – Iecava) pieslēgums	I		
226.	80800190328	Valsts autoceļa V7 (Plakanciems – Iecava) pieslēgums	I		
227.	80800230887	Pašvaldības ielas, Rietumu iela, pieslēgums	II		
228.	80800230515	Pašvaldības ielas, Austrumu iela, pieslēgums	II		
229.	80800220072	Pašvaldības ielas, Puriņu iela, pieslēgums	II		
229 A	80800220073	Īpašums bez piekļuves	-	IV	Veidojams jauns ceļa pieslēgums īpašuma apsaimniekošanai
230.	80800220723	Pašvaldības ielas, Britu iela, pieslēgums	III		
231.	80800220722	Pašvaldības ielas, Lejas iela, pieslēgums	II		
232.	80800211409	Pašvaldības ielas, Vīksnas iela, pieslēgums	II		
233.	80800220723	Pašvaldības ielas, Poļu iela, pieslēgums	II		
234.	80800211427	Pašvaldības ielas, Ozollejas iela, pieslēgums	II		
235.	80800220721	Pašvaldības ielas, Lazdu iela, pieslēgums	II		
236.	80800211401	Pašvaldības ielas, Dzelmes iela, pieslēgums	II		

Nr.	*Zemes īpašuma kadastra apzīmējums*	*Apraksts (esoša ceļa pievienojuma funkcija)*	*Ceļa pievienojuma kategorija*		*Piezīmes*
			Esošā	*Plānotā*	
237.	80800220721	Pašvaldības ielas, Kuršu iela, pieslēgums	II		
238.	80800211401	Iebrauktuve uz īpašumu "Dzelmes"	IV	-	Ceļa pievienojums likvidējams. Piekļūšana nodrošināma no pašvaldības ielas
239.	80800211406	Pašvaldības ielas, Centu iela, pieslēgums	II		
240.	80800210401	Pašvaldības ielas, Dzelmes iela, pieslēgums	II		
241.	80800211218	Iebrauktuve uz īpašumu "Lībietis 98"	IV	-	Ceļa pievienojums likvidējams. Piekļūšana nodrošināma no pašvaldības ielas
242.	80800211406	Pašvaldības ielas, Līksmes iela, pieslēgums	III	-	Ceļa pievienojums likvidējams. Piekļūšana nodrošināma no pašvaldības ielas
243.	80800211423	Pašvaldības ielas, Liliju iela, pieslēgums	III	-	Ceļa pievienojums likvidējams. Piekļūšana nodrošināma no pašvaldības ielas
244.	80800211413	Iebrauktuve uz īpašumu "Vizbule 4a"	IV		
245.	80800210312	Iebrauktuve uz īpašumu "Zustari"	IV		
246.	80800211417	Iebrauktuve uz īpašumu "Vizbule 3a"	IV	-	Ceļa pievienojums likvidējams. Piekļūšana nodrošināma no pašvaldības ielas
247.	80800201020	Pašvaldības ielas, Vizbuļu iela, pieslēgums	II		

Nr.	*Zemes īpašuma kadastra apzīmējums*	*Apraksts (esoša ceļa pievienojuma funkcija)*	*Ceļa pievienojuma kategorija*		*Piezīmes*
			Esošā	*Plānotā*	
248.	80800211020	Pašvaldības ielas, Ceriņu iela, pieslēgums	II		
249.	80800201260	Pašvaldības ielas, Tauvu iela, pieslēgums	II		
250.	80800201261	Pašvaldības ielas, Zosu iela, pieslēgums	II		
251.	80800201289	Iebrauktuve uz īpašumu "Atlantika 167"	IV	-	Ceļa pievienojums likvidējams. Piekļūšana nodrošināma no pašvaldības ielas
252.	80800201261	Iebrauktuve uz īpašumu "Medņi 117"	II		
253.	80800201260	Pašvaldības ielas, Atlantikas iela, pieslēgums	II		
254.	80800200147	Pašvaldības ielas, Zvirbuļu iela, pieslēgums	II		
255.	80800201258	Pašvaldības ielas, Ziediņu iela, pieslēgums	II		
256.	80800200002	Pašvaldības ielas, Mēmeles iela, pieslēgums	II		
257.	80800201258	Pašvaldības ielas, Rīdzenes iela, pieslēgums	II		
258.	80800201013	Pašvaldības ielas, Mežsētu iela, pieslēgums	III		
259.	80800200002	Iebrauktuve uz lauku	IV		
260.	80800150001	Iebrauktuve uz mežu	IV		
261.	80800150522	Pašvaldības ielas, Ielieču iela, pieslēgums	II		
262.	80800150524	Pašvaldības ceļa PC31 (Rājumu ceļš) pieslēgums	I		

Nr.	*Zemes īpašuma kadastra apzīmējums*	*Apraksts (esoša ceļa pievienojuma funkcija)*	*Ceļa pievienojuma kategorija*		*Piezīmes*
			Esošā	*Plānotā*	
263.	80800150521	Iebrauktuve uz mežu	IV		
264.	80800201265	LVM ceļa pieslēgums	I		
265.	80800150521	Iebrauktuve uz mežu	IV		
266.	80800160820	Iebrauktuve uz mežu	IV		
267.	80800160123	Iebrauktuve uz īpašumu "Zīles 210/211"	IV	-	Ceļa pievienojums likvidējams. Piekļūšana nodrošināma no pašvaldības ielas
268.	80800160833	Pašvaldības ielas, Skābeņu iela, pieslēgums	III		
269.	80800160446	Iebrauktuve uz īpašumu "Zīles 213"	IV	-	Ceļa pievienojums likvidējams. Piekļūšana nodrošināma no pašvaldības ielas
270.	80800160833	Pašvaldības ielas, Rutku iela, pieslēgums	III		
271.	80800160833	Iebrauktuve uz mežu	IV	-	Ceļa pievienojums likvidējams. Piekļūšana nodrošināma no pašvaldības ielas
272.	80800160829	Pašvaldības ielas, Zīļu iela, pieslēgums	I		
273.	80800160389	Iebrauktuve uz īpašumu	IV	-	Ceļa pievienojums likvidējams. Piekļūšana nodrošināma no pašvaldības ielas
274.	80800160388	Iebrauktuve uz īpašumu	IV	-	Ceļa pievienojums likvidējams. Piekļūšana nodrošināma no pašvaldības ielas
275.	80800160385	Iebrauktuve uz īpašumu "Zīles 137"	IV	-	Ceļa pievienojums likvidējams. Piekļūšana

Nr.	Zemes īpašuma kadastra apzīmējums	Apraksts (esoša ceļa pievienojuma funkcija)	Ceļa pievienojuma kategorija		Piezīmes
			Esošā	Plānotā	
					nodrošināma no pašvaldības ielas
276.	80800150521	Iebrauktuve uz mežu	IV	-	Ceļa pievienojums likvidējams. Piekļūšana nodrošināma no pašvaldības ielas
277.	80800160818	Iebrauktuve uz mežu	IV		
278.	80800160821	Pašvaldības ielas, Egles iela, pieslēgums	I		

3.7. PIEVIENOJUMU VIETAS VALSTS VIETĒJAM AUTOCEĻAM V13 TĪRAINE – JAUNOLAINE

Nr.	Zemes īpašuma kadastra apzīmējums	Apraksts (esoša ceļa pievienojuma funkcija)	Ceļa pievienojuma kategorija		Piezīmes
			Esošā	Plānotā	
280.	80800010439	Pašvaldības ielas, Viršu iela, pieslēgums	I		
281.	80800010646, 80800010645, 80800010644, 80800010643	Iebrauktuve uz īpašumiem "Mērnieki", ""Bizness", "Lemeli" un "Rozes"	II		
282.	80800010647, 80800010648	Iebrauktuve uz īpašumiem "Loģistika" un "Biznesa parks"	II		
283.	80800010649, 80800010650	Iebrauktuve uz īpašumiem "Bebri", “Dzelzveļa ēla 11” un "Lapsas"	II		
284.	80800010417	Iebrauktuve uz Stūnīšu ciemu	II		
285.	80800010651, 80800010652	Iebrauktuve uz īpašumiem “Mežvidi” un “Mežapuķes”	II		

Nr.	*Zemes īpašuma kadastra apzīmējums*	*Apraksts (esoša ceļa pievienojuma funkcija)*	*Ceļa pievienojuma kategorija*		*Piezīmes*
			Esošā	*Plānotā*	
286.	80800010653, 80800010654	Iebrauktuve uz īpašumiem "Industruiālais parks" un "Emanueli"	II		
287.	80800010656	Iebrauktuve uz īpašumiem “Tālumi” un “Dzelzceļa ēka 12. km”	III		
288.	80800010416	Plānotais pašvaldības ceļa pieslēgums uz Medemciemu		II	
289.	80800010448	Pašvaldības ceļa PC25 (Gaismas – attīrīšanas ietaises) pieslēgums	II		
290.	80800010414	Iebrauktuve uz Gaismas ielu 10	II		
291.	80800010655, 80800010675	Iebrauktuve uz diviem neapbūvētiem zemesgabaliem, vēsturiskā pieeja dzelzceļa sliedēm, gājēju plūsmai savieno a/c V13 ar Medemciemu	III		
291 A	80800010677, 80800010422	Īpašumi bez piekļuves (atrodas blakus)	-	III	Nepieciešamas veidot 1 ceļa pieslēgumu uz abiem nekustamajiem īpašumiem
292.	80800010075	Iebrauktuve uz daudzdzīvokļu mājām Gaismas ielā	I		
293.	80800010481	Iebrauktuve uz īpašumu “Petriņi”	III		
294.	80800010477	Iebrauktuve uz Vēju ielu 23	III	-	Likvidējms ceļa pieslēgums. Piekļuve nodrošināma no Vēju ielas
295.	80800010185	Iebrauktuve uz zemesgabalu ar sētu, pievedceļš	III		Perspektīvē apvienojams ceļa pieslēgums ar

Nr.	*Zemes īpašuma kadastra apzīmējums*	*Apraksts (esoša ceļa pievienojuma funkcija)*	*Ceļa pievienojuma kategorija*		*Piezīmes*
			Esošā	*Plānotā*	
		zemesgabalam "Stacija Baloži 1" kad. Nr. 80800010404			nekustmajā īpašumā (kad. nr. 80800010405) esošo ceļa pieslēgumu
296.	80800010405	Iebrauktuves uz īpašumu "Stacija Baloži 3"	III	-	Perspektīvē likvidējams ceļa pieslēgums. Piekļuve nodrošināma no ceļa pieslēguma, kas atrodas nekustamajā īpašumā ar kad. nr. 80800010185
297.	80800010427	Pašvaldības ielas, Migla iela, pieslēgums	I		
298.	80800010484	Pievedceļš Baložu stacijai	II		
299.	80800010184	Pašvaldības ielas, Dzērvju iela, pieslēgums	I		
300.	80800010561	Iebrauktuve uz īpašumiem "Dūjas" un "Akmensmuiža"	III		
301.	80800010496	Iebrauktuve uz īpašumu "Jaundūjas"	III		
302.	80800010138, 80800010179	Iebrauktuve uz īpašumiem "Dūjas 1" un "Dzelzceļa ēka 14"	III		
303.	80800010139	Plānotais pašvaldības ielas pieslēgums uz Medemciemu		I	
304.	80800010430	Privātās ielas, Sīpolu iela, pieslēgums	III		
305.	80800010415	Iebrauktuve uz īpašumu "Šosejas ēka 2"	III		Nākotnē likvidējams, pārorientējams uz Sīpolu ielu.
306.	80800010395	Iebrauktuve uz īpašumu "Guntiņas"	III		Nākotnē likvidējams, pārorientējams uz PC14.

Nr.	*Zemes īpašuma kadastra apzīmējums*	*Apraksts (esoša ceļa pievienojuma funkcija)*	*Ceļa pievienojuma kategorija*		*Piezīmes*
			Esošā	*Plānotā*	
307.	80800040043	Pašvaldības ceļa PC14 (Bērzpils – brāļu kapi) pieslēgums	N/A	I	
307. A	80800010003	Jauna nobrauktuve, lai nodrošinātu piekļūšanu 80800010003 un 80800010179	-	II	Nepieciemšams nodrošināt piekļūšanu īpašumiem un to attīstībai. Pievienojumu savstarpējais attalums nodrošināts, izstrādājams satiksmes drošības izvērtējums.
308.	80800040038	Valsts autoceļu V13 un A5 (Rīgas pievedceļš (Salaspils – Babīte) krustojums	I		
308. A	80800040018 80800040002	Jauna nobrauktuve, lai likvidētu pievienojumu A5/V13 rampas sākumā (pie A5), bet nodrošinātu piekļūšanu īpašumiem drošākā veidā	-	II	Nepieciemšams nodrošināt piekļūšanu īpašumiem un to attīstībai. Pievienojumu savstarpējais attalums nodrošināts, izstrādājams satiksmes drošības izvērtējums.
308. B	80800040010 80800010143	Jauna nobrauktuve, lai nodrošinātu piekļūšanu īpašumiem 80800040010 80800010143.	-	II	Nepieciemšams nodrošināt piekļūšanu īpašumiem un to attīstībai. Pievienojumu savstarpējais attalums nodrošināts, izstrādājams satiksmes drošības izvērtējums.
309.	80800040017	Iebrauktuve uz īpašumu "Silenieki"	III		
310.	80800040009	Iebrauktuve uz īpašumu "Vaski"	III		

Nr.	*Zemes īpašuma kadastra apzīmējums*	*Apraksts (esoša ceļa pievienojuma funkcija)*	*Ceļa pievienojuma kategorija*		*Piezīmes*
			Esošā	*Plānotā*	
312.	80800040009	Iebrauktuve uz īpašumiem "Vaski" un "Dzelzceļa ēka 15"	III		
313.	80800030085	Plānotā pašvaldības ceļa pieslēgums		I	
314.	80800030085	Iebrauktuve uz Puplas mežu	VI	I	Iebrauktuve uz kūdras ieguves vietu purvā
314. A	80800040049 80800040041	Jauna nobrauktuve, lai nodrošinātu piekļūšanu īpašumiem 80800040049 80800040041.	-	II	Nepieciemšams nodrošināt piekļūšanu īpašumiem un to attīstībai. Pievienojumu savstarpējais attalums nodrošināts, izstrādājams satiksmes drošības izvērtējums.
314. B	80800040020 80800040114	Jauna nobrauktuve, lai nodrošinātu piekļūšanu īpašumiem 80800040020 80800040114	-	II	Nepieciemšams nodrošināt piekļūšanu īpašumiem un to attīstībai. Pievienojumu savstarpējais attalums nodrošināts, izstrādājams satiksmes drošības izvērtējums.
314. C	80800080159	Jauna nobrauktuve, lai nodrošinātu piekļūšanu īpašumiem 80800080159	-	III	Nepieciemšams nodrošināt piekļūšanu īpašumam un to attīstībai. Pievienojumu savstarpējais attalums nodrošināts, izstrādājams satiksmes drošības izvērtējums.
315.	80800080504	Iebrauktuve uz vairākiem uzņēmumiem	II	I	Plānotā pašvaldības ceļa pieslēgums
316.	80800080599	Iebrauktuve uz vairākiem uzņēmumu "Laima"	II		
317.	80800080168	Iebrauktuve uz īpašumu "Smiltnieki"	III		

Nr.	*Zemes īpašuma kadastra apzīmējums*	*Apraksts (esoša ceļa pievienojuma funkcija)*	*Ceļa pievienojuma kategorija*		*Piezīmes*
			Esošā	*Plānotā*	
318.	80800080141	Iebrauktuve uz īpašumu "Ceļmalas"	N/A	III	
319.	80800080168	Iebrauktuve uz īpašumu "Smiltnieki"	III		
320.	80800080459	Valsts autoceļu V13 un A5 (Rīgas pievedceļš (Salaspils – Babīte) krustojums	I		Likvidējams pieslēgums pēc projekta "Automaģistrāles Rīga – Jelgava iespējamības izpēte".
321.	80800080459	Valsts autoceļu V13 un A5 (Rīgas pievedceļš (Salaspils – Babīte) krustojums	I		Likvidējams pieslēgums pēc projekta "Automaģistrāles Rīga – Jelgava iespējamības izpēte".
322.	80800080330	Iebrauktuve uz mežu	VI		
323.	80800080459	Valsts autoceļu V13 un A5 (Rīgas pievedceļš (Salaspils – Babīte) krustojums	I		Likvidējams pieslēgums pēc projekta "Automaģistrāles Rīga – Jelgava iespējamības izpēte".

3.8. PIEVIENOJUMU VIETAS VALSTS VIETĒJAM AUTOCEĻAM V18 PIEVEDCEĻŠ OLAINEI

Nr.	*Zemes īpašuma kadastra apzīmējums*	*Apraksts (esoša ceļa pievienojuma funkcija)*	*Ceļa pievienojuma kategorija*		*Piezīmes*
			Esošā	*Plānotā*	
324.	80800080102	Pašvaldības ielas, Vērdiņu iela, pieslēgums	II		Likvidējams Vērdiņu ielas pieslēgums. Pieslēgums pārbūvējams tuvāk dzelzceļa līnijai. Pieslēgums NR.
324A.			–	I	Plānotā pašvaldības ceļa/ielas pieslēgums
324B.			–	I	Plānotā pašvaldības ceļa/ielas pieslēgums

Nr.	Zemes īpašuma kadastra apzīmējums	Apraksts (esoša ceļa pievienojuma funkcija)	Ceļa pievienojuma kategorija		Piezīmes
			Esošā	Plānotā	
325.	80800080225		–	I	Plānotā pašvaldības ceļa/ielas pieslēgums uz valsts galveno ceļu A8 (Rīga – Jelgava – Lietuvas robeža (Meitene))

3.9. PIEVIENOJUMU VIETAS VALSTS VIETĒJAM AUTOCEĻAM V27 MISAS TILTS - DZĒRUMI

Nr.	Zemes īpašuma kadastra apzīmējums	Apraksts (esoša ceļa pievienojuma funkcija)	Ceļa pievienojuma kategorija		Piezīmes
			Esošā	Plānotā	
326.	80800190337	Iebrauktuve uz mežu	IV		
326 A	80800190035	Īpašums bez piekļuves (mežs)	-	IV	
327.	80800190321	Iebrauktuve uz mežu	IV		
328.	80800190007	Iebrauktuve uz īpašumu "Saulesmāja"	III	-	Perspektīvē ceļa pieslēgums likvidējams Piekļūšana nodrošināma no pašvaldības ceļa
329.	80800190004	Iebrauktuve uz mežu	IV		
330.	80250070177	Iebrauktuve uz dārzkopības kooperatīvu "Kažoki" (Baldones novadā)	II		
331.	80250070177	Iebrauktuve uz īpašumu "Liepkalni" (Baldones novadā)	III	-	Perspektīvē ceļa pieslēgums likvidējams Piekļūšana nodrošināma no pašvaldības ceļa
332.	80800190004	Iebrauktuve uz īpašumu	III		
333.	80250070178	Iebrauktuve uz dārzkopības kooperatīvu "Kažoki" (Baldones novadā)	II		

Nr.	Zemes īpašuma kadastra apzīmējums	Apraksts (esoša ceļa pievienojuma funkcija)	Ceļa pievienojuma kategorija		Piezīmes
			Esošā	Plānotā	
334.	80800190311	Ceļš uz Stīpnieku ciemu (LVM ceļš)	I		
334 A	80800190006	Īpašums bez piekļuves (mežs)	-	IV	
335.	80800190311	Iebrauktuve uz mežu	IV		
336.	80700182130	Iebrauktuve uz īpašumiem "Restaurators" Ķekavas novada Dzērumu ciemā	II		
337.	80800190008	Iebrauktuve uz īpašumu "Smaidas"	III		
338.	80800190009	Iebrauktuve uz mežu	IV		

3.10. PIEVIENOJUMU VIETAS VALSTS VIETĒJAM AUTOCEĻAM V28 BLUKAS – EMBURGA

Nr.	Zemes īpašuma kadastra apzīmējums	Apraksts (esoša ceļa pievienojuma funkcija)	Ceļa pievienojuma kategorija		Piezīmes
			Esošā	Plānotā	
339.	80800110443	Pašvaldības ceļa PC1 (Blukas – Bajāri) pieslēgums	II		
339 A	80800110030	Īpašums bez piekļuves	-	IV	
340.	80800110228	Iebrauktuve uz Bērzkalnu kapsētu	III		
341.	80800110465	Pašvaldības ielas, Dziedātāju iela, pieslēgums	III		
342.	80800110447	Pašvaldības ceļa PC11 (Code – Strēlnieki) pieslēgums	II		
342 A	80800110178	Īpašumi bez piekļuves	-	III	Nepieciešamas veidot 1 ceļa pieslēgumu uz

Nr.	*Zemes īpašuma kadastra apzīmējums*	*Apraksts (esoša ceļa pievienojuma funkcija)*	*Ceļa pievienojuma kategorija*		*Piezīmes*
			Esošā	*Plānotā*	
	80800110013	(atrodas blakus)			abiem nekustamajiem īpašumiem
343.	80800110148	Iebrauktuve uz īpašumu "Sidrabiņi"	III		
344.	80800110012	Iebrauktuve uz īpašumu "Saulieši"	III		
345.	80800110506	Iebrauktuve uz īpašumu "Pēternieki 1"	III		
346.	80800110183	Iebrauktuve uz īpašumu "Balsiņi'"	III		
347.	80800110181	Iebrauktuve uz īpašumu "Vītoli"	III		
348.	80800110179	Iebrauktuve uz īpašumu "Birzes"	III		
349.	80800110532	Iebrauktuve uz īpašumu "Dimantu ceļš 1"	IV		
350.	80800110414	Īpašums bez piekļuves (Pēternieku parks)	III	IV	
351.	80800110236, 80800110175, 80800110475	Pašvaldības ceļa/ielas pieslēgums	N/A	III	Ielas pieslēgums
352.	80800110236, 80800110412, 80800110411	Iebrauktuve uz daudzstāvu mājām "Pēternieki 70" un Pēternieki 71"	III	-	Perspektīvā ceļa pieslēgums likvidējams. Piekļūšana risināma no pašvaldības ceļa PC2
353.	80800110236, 80800110412, 80800110411	Iebrauktuve uz daudzstāvu mājām "Pēternieki 70" un Pēternieki 71"	III	-	Perspektīvā ceļa pieslēgums likvidējams. Piekļūšana risināma no pašvaldības ceļa PC2
354.	80800110507	Iebrauktuve uz īpašumu "Skolas parks"	III		

Nr.	*Zemes īpašuma kadastra apzīmējums*	*Apraksts (esoša ceļa pievienojuma funkcija)*	*Ceļa pievienojuma kategorija*		*Piezīmes*
			Esošā	*Plānotā*	
355.	80800110132	Iebrauktuve uz īpašumu "Jaunkalnāji"	IV		
356.	80800110444	Pašvaldības ceļa PC2 (Pēternieki – Ķesteri) pieslēgums	II		
357.	80800110129	Iebrauktuve uz īpašumu "Kalēji"	III	-	Perspektīvā ceļa pieslēgums likvidējams. Piekļuve īpašumam risināma no pašvaldības ceļa PC2.
358.	80800110129	Iebrauktuve uz īpašumu "Kalēji"	IV	-	Perspektīvā ceļa pieslēgums likvidējams. Piekļuve īpašumam risināma no pašvaldības ceļa PC2.
359.	80800110445	Pašvaldības ceļa PC3 (Stūrīši - Lakstīgalas) pieslēgums	II		
360.	80800110408	Iebrauktuve uz Naudītes ielu 4	III		
361.	80800110492	Pašvaldības ielas, Naudītes ielas, pieslēgums	III		
362.	80800110104	Iebrauktuve uz īpašumu "Dvēseles"	III		
363.	80800110102	Iebrauktuve uz īpašumu "Ozoli"	IV	III	
364.	80800110508, 80800110480, 80800110101	Iebrauktuve uz īpašumiem "Otas", "Muršas" un "Jaunbriģu apakšstacija"	IV		
365.	80800110105	Iebrauktuve uz īpašumu "Dūksnāji"	IV		
366.	80800110480	Iebrauktuve uz īpašumu "Muršas"	IV		

Nr.	*Zemes īpašuma kadastra apzīmējums*	*Apraksts (esoša ceļa pievienojuma funkcija)*	*Ceļa pievienojuma kategorija*		*Piezīmes*
			Esošā	*Plānotā*	
367.	80800110018	Iebrauktuve uz īpašumu "Maijrozes"	IV		
368.	80800110017	Iebrauktuve uz laukiem	N/A		
369.	80800110018	Iebrauktuve uz īpašumu "Maijrozes"	IV	-	Perspektīvē slēdzama, jo ir nodrošināta piekļuve no pieslēguma Nr. 367 (kartē)
370.	80800110217, 80800110138	Iebrauktuve uz īpašumiem "Aizvēji" un "Indrāni"	IV		
371.	80800110097	Iebrauktuve uz īpašumu "Pakalni 1"	IV		
372.	80800110463	Iebrauktuve uz īpašumu "Kaijas"	III		
373.	80800110211, 80800110442	Iebrauktuve uz lauku un mežu masīvu "Medaines masīvs"	IV		
374.	80800110209	Iebrauktuve uz īpašumu "Pakalni"	III		
375.	80800110230	Iebrauktuve uz īpašumiem "Strautiņi" un "Pakalni"	IV		
375 A	80800110033	Īpašums bez piekļuves	-	IV	Ceļa pievienojums veidojams pretī esošajam ceļa pievienojumam Nr.376 (kartē)
376.	80800110242	Iebrauktuve uz laukiem	IV		
376 A	80800110044	Īpašums bez piekļuves	-	IV	
377.	80800110227, 80800110453	Iebrauktuve uz lauku	IV		
378.	80800110110	Iebrauktuve uz lauku	IV		

Nr.	Zemes īpašuma kadastra apzīmējums	Apraksts (esoša ceļa pievienojuma funkcija)	Ceļa pievienojuma kategorija		Piezīmes
			Esošā	Plānotā	
379.	80800110438	LVM ceļa pieslēgums	III		
379 A	80800110575	Īpašums bez piekļuves	-	IV	
380.	80800110487	Iebrauktuve uz īpašumu "Zālāji"	III		
381.	80800110337	Iebrauktuve uz īpašumu "Blāzmas"	III		
382.	80800110007	Iebrauktuve uz mežu	IV		
383.	80800110128	Iebrauktuve uz īpašumu "Dziedākšņi"	III		
384.	80800110126	Iebrauktuve uz mežu	IV		
385.	80800110007	Iebrauktuve uz mežu	IV		
385 A	80800110439	Ceļš Latvijas valsts mežu īpašumā	IV		

3.11. PIEVIENOJUMU VIETAS VALSTS VIETĒJAM AUTOCEĻAM V1066 DALBE - LEJASBĒNŪŽI

Nr.	Zemes īpašuma kadastra apzīmējums	Apraksts (esoša ceļa pievienojuma funkcija)	Ceļa pievienojuma kategorija		Piezīmes
			Esošā	Plānotā	
386.	54440030316	Pieslēgums pie valsts galvenā autoceļa A8 (Rīga – Jelgava – Lietuvas robeža (Meitene))	I		Ozolnieku novads, Cenu pagasts
387.	54440030230	Iebrauktuve uz īpašumu "Stacija Dalbe"	III		Ozolnieku novads, Cenu pagasts
388.	80800110451	Iebrauktuve uz stāvlaukumu pie dzelzceļa	IV		

Nr.	*Zemes īpašuma kadastra apzīmējums*	*Apraksts (esoša ceļa pievienojuma funkcija)*	*Ceļa pievienojuma kategorija*		*Piezīmes*
			Esošā	*Plānotā*	
389.	54440030202	Pašvaldības ielas, Mazā iela, pieslēgums	II		Ozolnieku novads, Cenu pagasts
390.	54440030284	Iebrauktuve uz īpašumiem "Apšulejas", "Ievulejas" un "Raudiņas"	III		Ozolnieku novads, Cenu pagasts
391.	54440030263	Pašvaldības ielas, Loka iela, pieslēgums	II		Ozolnieku novads, Cenu pagasts
392.	54440030283	Iebrauktuve uz īpašumu "Sniedzes"	III		Ozolnieku novads, Cenu pagasts
393.	54440030170, 54440030297	Iebrauktuve uz īpašumiem "Jaunlejas", "Bērzlejas" un "Žīguri"	II		Ozolnieku novads, Cenu pagasts
394.	54440030333	Iebrauktuve uz īpašumu "Dalbes baznīca"	III		Ozolnieku novads, Cenu pagasts
395.	54440030297	Iebrauktuve uz īpašumu "Žīguri"	IV		Ozolnieku novads, Cenu pagasts
396.	54440030332	Iebrauktuve uz īpašumu "Dalbes baznīca"	III		Ozolnieku novads, Cenu pagasts
397.	54440030169	Iebrauktuve uz īpašumu "Zilkalni"	III		Ozolnieku novads, Cenu pagasts
398.	54440030009	Iebrauktuve uz īpašumu "Meža Dalbiņi"	III		Ozolnieku novads, Cenu pagasts
399.	54440030011	Iebrauktuve uz īpašumu "Madaras"	III		Ozolnieku novads, Cenu pagasts
400.	54440030168, 954440030296	Iebrauktuve uz īpašumiem "Upmales" un "Smiltāji"	III		Ozolnieku novads, Cenu pagasts
401.	54440030174	Iebrauktuve uz īpašumu "Paužas"	III		Ozolnieku novads, Cenu pagasts
402.	54440030167	Iebrauktuve uz īpašumu "Mežmaliņas"	III		Ozolnieku novads, Cenu pagasts

Nr.	*Zemes īpašuma kadastra apzīmējums*	*Apraksts (esoša ceļa pievienojuma funkcija)*	*Ceļa pievienojuma kategorija*		*Piezīmes*
			Esošā	*Plānotā*	
403.	80800100025	Iebrauktuve uz mežu	IV		
404.	80800100025	LVM meža ceļa pieslēgums	III		
405.	54440030175, 54440030058	Iebrauktuve uz vairākiem īpašumiem	II		Ozolnieku novads, Cenu pagasts
406.	80800100037	Valsts vietējā autoceļa V1088 (Upmaļi – Cīruļi) pieslēgums	I		
407.	80800100022	Iebrauktuve uz mežu; savienojošais ceļš starp V1081 un V1066	III		
408.	80800100025	Iebrauktuve uz mežu	III		
409.	80800100022	Iebrauktuve uz mežu	III		
410.	80800100025	Iebrauktuve uz mežu	IV		
411.	80800100022	Iebrauktuve uz mežu	IV		
412.	80800100019	Iebrauktuve uz īpašumu "Kārklāji 2"	III		
413.	80800100039	Iebrauktuve uz īpašumu "Kārklāji 1"	III		
414.	80800100022	Iebrauktuve uz mežu	N/A		
415.	80800100031	Iebrauktuve uz īpašumu "Damradi 5"	III		
416.	80800100022	Iebrauktuve uz mežu	IV		

3.12. PIEVIENOJUMU VIETAS VALSTS VIETĒJAM AUTOCEĻAM V1081 UPMAĻI – CĪRUĻI

Nr.	***Zemes īpašuma kadastra apzīmējums***	***Apraksts (esoša ceļa pievienojuma funkcija)***	***Ceļa pievienojuma kategorija***		***Piezīmes***
			Esošā	*Plānotā*	
417.	80800100028	Valsts vietējā autoceļa V1066 (Dalbe – Lejasbenūži) pieslēgums	I		
418.	80800100022	Iebrauktuve uz mežu	IV		
419.	54440030087, 54440030058	Iebrauktuve uz mežu un laukiem	III		Ozolnieku novads, Cenu pagasts
420.	54440020161	Iebrauktuve uz lauku	IV		Ozolnieku novads, Cenu pagasts
421.	80800100022	Iebrauktuve uz īpašumiem	III		
422.	54440020202	Iebrauktuve uz lauku	IV		Ozolnieku novads, Cenu pagasts
423.	54440020116	Iebrauktuve uz īpašumiem "Zvaigznes" un "Mēnesnīcas"	III		Ozolnieku novads, Cenu pagasts
424.	54440020117	Iebrauktuve uz lauku	IV		Ozolnieku novads, Cenu pagasts
425.	54440020189	Iebrauktuve uz lauku	IV		Ozolnieku novads, Cenu pagasts
426.	54440020237	Iebrauktuve uz īpašumu "Auzāni"	III		Ozolnieku novads, Cenu pagasts
427.	54440020103, 54440020106	Iebrauktuve uz laukiem	IV		Ozolnieku novads, Cenu pagasts
428.	54440020056	Iebrauktuve uz īpašumu "Laicēni"	III		Ozolnieku novads, Cenu pagasts
429.	54440020127	Pašvaldības ceļa (Misas tilts – Laicēni) pieslēgums	II		Ozolnieku novads, Cenu pagasts
430.	54440020054, 54440020012	Iebrauktuve uz īpašumiem "Dailes" un "Mārtiņi"	III		Ozolnieku novads, Cenu pagasts

3.13. PIEVIENOJUMU VIETAS VALSTS VIETĒJAM AUTOCEĻAM V1088 PIEVEDCEĻŠ KLĪVES KARJERAM

Nr.	*Zemes īpašuma kadastra apzīmējums*	*Apraksts (esoša ceļa pievienojuma funkcija)*	*Ceļa pievienojuma kategorija*		*Piezīmes*
			Esošā	*Plānotā*	
431.	80800110050	Pašvaldības ielas, Alvejas iela, pieslēgums	III	I	

Nr.	*Zemes īpašuma kadastra apzīmējums*	*Apraksts (esoša ceļa pievienojuma funkcija)*	*Ceļa pievienojuma kategorija*		*Piezīmes*
			Esošā	*Plānotā*	
431 A		Jauns pieslēgums pēc autoceļa A8 pārbūves risinājumiem	-	I	
432.	80800110436			II	Plānotā pašvaldības ceļa pieslēgums
433.	80800070076	Iebrauktuve uz Spulles meža masīvu	III		
434.	80800070075	Iebrauktuve uz Spulles meža masīvu	IV		
435.	80800070008	Iebrauktuve uz laukiem	II		
436.	80800070009	Iebrauktuve uz laukiem un mežiem	IV		
437.	80800070076	Iebrauktuve uz Spulles meža masīvu	III		
438.	80800070076	Iebrauktuve uz Spulles meža masīvu	IV		
439.	80800070208	LVM ceļa pieslēgums	III		
440.	80800070036	Iebrauktuve uz īpašumu “Līdumnieki”	III		Nepieciešamības gadījumā organizējams 1 ceļa pievienojums uz kadastra apzīmējumu 80800070032
440 A	80800070032	Ietilpst esošā īpašuma “Līdumnieki”sastāvā (pieslēgums Nr.440)	III		Nepieciešamības gadījumā organizējams 1 ceļa pievienojums uz kadastra apzīmējumiem 80800070036 un 80800070032
441.	80800070035	Iebrauktuve uz īpašumu “Silenieki 1”	III		
442.	80800070035	Iebrauktuve uz īpašumu “Silenieki 1”	III		

Nr.	*Zemes īpašuma kadastra apzīmējums*	*Apraksts (esoša ceļa pievienojuma funkcija)*	*Ceļa pievienojuma kategorija*		*Piezīmes*
			Esošā	*Plānotā*	
442 A	80800070165	Īpašums bez piekļuves	-	III	Īpašumam nav esoša piekļuve. Perspektīvē veidojama jauns ceļa pieslēgums
443.	80800070020	Iebrauktuve uz īpašumu "Vairogi"	III		
444.	80800070080	Pašvaldības ceļa PC26 (Uzvaras Līdums – Vidiņi) pieslēgums	II		
445.	80800070002	Iebrauktuve uz īpašumu "Avoti"	III		
446.	80800070051	Iebrauktuve uz īpašumu "Vidiņi"	III		
447.	80800070002	Iebrauktuve uz īpašumu "Avoti"	IV		Ceļa pievienojums likvidējams
448.	80800070060	Iebrauktuve uz īpašumu "Brīvnieki"	III		
449.	80800070041, 80800070043	Iebrauktuve uz īpašumiem "Annas" un "Niedoliņi"	III		
450.	80800070042	Iebrauktuve uz laukiem	IV		
451.	80800070053	Iebrauktuve uz īpašumu "Dzintari"	III		
451 A	80800070054	Īpašums bez piekļuves	-	III	Īpašumam nav esoša piekļuve. Perspektīvē veidojama jauns ceļa pieslēgums
452.	80800070044	Iebrauktuve uz īpašumu "Pūpoli"	IV		
453.	80800070045	Iebrauktuve uz īpašumiem "Sapnīši" un "Dārziņi"	III		

Nr.	*Zemes īpašuma kadastra apzīmējums*	*Apraksts (esoša ceļa pievienojuma funkcija)*	*Ceļa pievienojuma kategorija*		*Piezīmes*
			Esošā	*Plānotā*	
454.	80800070045	Iebrauktuve uz īpašumu "Dārziņi"	III		
455.	80800070078	LVM ceļu pieslēgums	III		
456.	80800070053	Iebrauktuve uz lauku	IV		
457.	80800070022	Iebrauktuve uz īpašumu "Celmiņi"	III		
458.	80800070019	Iebrauktuve uz īpašumu "Sprīdīši"	III		
458 A	80800070031	Īpašums bez piekļuves	-	IV	Īpašumam nav esoša piekļuve. Perspektīvē veidojama jauns ceļa pieslēgums
459.	80800070078	Iebrauktuve uz mežiem	IV		
460.	80800070028, 80800070004	Iebrauktuve uz īpašumiem "Upītes" un "Upītes 1"	III		
461.	80800070079	Pašvaldības ceļa PC23 (Uzvaras Līdums – Ziemeļu mala) pieslēgums	II		

APZĪMĒJUMI

Pasažieru vietas pārnoti kategorija:

- I kategorijas pieslēgums
- II kategorijas pieslēgums
- III kategorijas pieslēgums
- IV
- Slēdžams pieslēgums

Pasažieru vietas esošā kategorija:

- I kategorijas pieslēgums
- II kategorijas pieslēgums
- III kategorijas pieslēgums
- IV kategorijas pieslēgums
- Jaunveidojams pieslēgums pēc cetja pārtīšvies
- Nav informācijas

Gājēju infrastruktūras objekti:

- Esošs gājēju tunelis
- Esošs gājēju pārejas
- Esošs gājēju pārvads
- Plānots gājēju pārvads

Citi apzīmējumi:

- Valsts galvenais autoceļš
- Valsts vietējās nozīmes autoceļš
- Pašvaldības ieta
- Pašvaldības ceļš
- Perspektīvais valsts galvenais autoceļš
- Perspektīvais valsts vietējās nozīmes autoceļš
- Perspektīvā pašvaldības ieta
- Perspektīvais pašvaldības ceļš
- Komersanta (A/S "Latvijas Valsts Meži") ceļš
- Dzelzceļš
- Plānotās dzelzceļa līnijas "Rail Baltica" trase
- Dzelzceļa infrastruktūras līnijas "Rail Baltica" būvniecībai rezervētā teritorija
- Pilsētas robeža
- Ciema robeža
- Novada robeža
- Zemes vienības robeža

N

1:10 000

0 0.5 1 km

APZĪMĒJUMI

Pieslēguma vietas plānotā kategorija:

- I kategorijas pieslēgums
- II kategorijas pieslēgums
- III kategorijas pieslēgums
- IV kategorijas pieslēgums
- Slēdzams pieslēgums

Pieslēguma vietas esošā kategorija:

- I kategorijas pieslēgums
- II kategorijas pieslēgums
- III kategorijas pieslēgums
- IV kategorijas pieslēgums
- Jaunveidojamie pieslēgumi pēc ceļa pārbūves
- Nav informācijas

Veids

- Valsts galvenais autoceļš
- Valsts vietējās nozīmes autoceļš
- Pašvaldības iela
- Pašvaldības ceļš
- Komersanta (A/S "Latvijas Valsts Meži") ceļš
- Dzelzceļš
- Perspektīvais valsts galvenais autoceļš
- Perspektīvais valsts vietējās nozīmes autoceļš
- Perspektīvā pašvaldības iela
- Perspektīvais pašvaldības ceļš
- Pilsētas robeža
- Ciema robeža
- Novada robeža
- Zemes vienības robeža

N

1:10 000

0 0,5 1 km

Pieslēguma rekonstrukcijas īpašumam ar kad. nr. 80600120012 organizēšana no Kūmiņu iela

Pieslēguma rekonstrukcijas īpašumam ar kad. nr. 80600120015 organizēšana no Zemeņu iela

Pieslēguma rekonstrukcijas īpašumam ar kad. apz. 80600120062 organizēšana no P.V.ģimnāzijas ēkām iela

VAIVADI

DĀVI

STĪPNIEKI

RĀJUMI

JĀŅUPE

Ezera iela (PC4)

Mūsu iela

Ābolu iela

Mežu iela

Ūdeņu iela

Lielā iela

Mazā iela

Ozolu iela

Kūmiņu iela

Ozolīšu iela

Zemeņu iela

Ūdeņu iela

Ūdeņu iela

Ūd

4. ZEMES VIENĪBAS, KAS ROBEŽOJAS AR VALSTS GALVENO AUTOCEĻU, BET NAV PLĀNOTA PIEKĻUVE NO TĀ

Nodaļā norādītas zemes vienības, kas robežojas ar valsts galvenajiem autoceļiem, bet kurām nav un nevar tikt plānotas piekļūšanas iespējas no valsts galvenajiem autoceļiem.

4.1. A5 AUTOCEĻAM PIEGUĻOŠĀS ZEMES VIENĪBAS OLAINES NOVADA TERITORIJĀ

Nr. kartē	*Zemes vienības numurs*	*Adrese*	*Apbūves veids*	*Plānotais funkcionālais zonējums*	*Piekļūšanas iespējas*
Virzienā no Jaunmārupes valsts galvenā autoceļa A5 labā puse					
1.	80800030085	Puplas Mežs, Olaines pagasts	Nav apbūves	Mežu teritorija	Piekļuve nodrošināta no valsts galvenā autoceļa A5; Perspektīvē piekļuve nodrošināma no projekta "Autoceļa A5 Rīgas apvedceļš (Salaspils-Babīte) posma km 11.6 (A7) – 34.6 (A9) rekonstrukcijas iespējamības izpēte" risinājumā paredzēta vietēja ceļa.
2.	80800040259	Sila kapi, Olaines pagasts	Nav apbūves	Dabas un apstādījumu teritorija / Mežu teritorija	Perspektīvē piekļuve nodrošināma no projekta "Autoceļa A5 Rīgas apvedceļš (Salaspils-Babīte) posma km 11.6 (A7) – 34.6 (A9) rekonstrukcijas iespējamības izpēte" risinājum ā paredzēta vietēja ceļa.
3.	80800040003	Kraukļi, Olaines pagasts	Nav apbūves	Mežu teritorija	Piekļuve nodrošināta no valsts galvenā autoceļa A5; Īpašumi pakļauti *Rail Baltica* tehniskās izpētes un lokālplānojuma risinājumiem.
4.	80800040003	–	Nav apbūves	Mežu teritorija	Īpašumi pakļauti *Rail Baltica* tehniskās izpētes un lokālplānojuma risinājumiem
5.	80800040019	–	Nav apbūves	Lauksaimniecības teritorija	Piekļuve nodrošināta no valsts vietējā autoceļa V13; Perspektīvē piekļuve nodrošināma no projekta "Autoceļa A5 Rīgas apvedceļš (Salaspils-Babīte) posma km 11.6 (A7) – 34.6 (A9) rekonstrukcijas iespējamības izpēte" risinājuma
6.	80800040009	Vaski, Olaines pagasts	Esoša apbūve	Lauksaimniecības teritorija / Rūpnieciskās apbūves teritorija	Piekļuve nodrošināta no valsts vietējā autoceļa V13. Piekļuve saglabājama. Iespējams veidot pieslēgumu pie V13 kopīgi ar perspektīvo vietējo ceļu (Silakapi).
7.	80800040032	–	Nav apbūves	Lauksaimniecības teritorija	Piekļuve nodrošināta no esošā ceļa pieslēguma pie satiksmes mezgla A5/A8;

Nr. kartē	*Zemes vienības numurs*	*Adrese*	*Apbūves veids*	*Plānotais funkcionālais zonējums*	*Piekļūšanas iespējas*
					Perspektīvē piekļuve nodrošināma no nacionālas nozīmes transporta infrastruktūras attīstības teritorijā izbūvējama vietējā ceļa, kas noteikta projektā "Automaģistrāles Rīga – Jelgava iespējamības izpēte" (iespējams lēngaitas joslas gar autoceļu A8)
8.	80800050025	–	Nav apbūves	Mazstāvu dzīvojamās apbūves teritorija	Piekļuve nav nodrošināta. Nākotnē piekļuve nodrošināma no plānotās ielas starp Krasta ielu un pašvaldības ceļa PC21.
9.	80800050034	Irbulīšu Āres, Jaunolaine, Olaines pagasts	Nav apbūves	Lauksaimniecības teritorija	Piekļuve nodrošināta no pašvaldības autoceļa PC21; Nākotnē piekļuve saglabājama, kā arī piekļuve nodrošināma arī no plānotās ielas starp Krasta ielu un pašvaldības ceļa PC21.
10.	80800050035	–	Nav apbūves	Lauksaimniecības teritorija / Mežu teritorija	Īpašumi pakļauti *Rail Baltica* tehniskās izpētes un lokālplānojuma risinājumiem
11.	80800090036	–	Nav apbūves	Mežu teritorija	Piekļuve nav nodrošināta. Optimāli, piekļuve veidojama kopīga ar kaimiņu zemes vienībām 80800090003 un 80800090016.
12.	80800090004	–	Nav apbūves	Lauksaimniecības teritorija	Piekļuve nav nodrošināta. Nākotnē piekļuve nodrošināma pa noteikto sarkano līniju koridoru.
13.	80800060575	–	Nav apbūves	Mežu teritorija	Piekļuve nodrošināta no valsts vietējā autoceļa V7. Piekļuve saglabājama.
14.	80800060576	–	Nav apbūves	Mežu teritorija	Piekļuve nodrošināta no valsts vietējā autoceļa V7 un no valsts galvenā autoceļa A5; Nākotnē piekļuve nodrošināma no autoceļa V7 un iespējams no Rail Baltica projekta paredzētajiem apkalpojošajiem/vietējiem ceļiem.
Virzienā no Jaunmārupes valsts galvenā autoceļa A5 kreisā puse					
15.	80800010418	–	Nav apbūves	Mežu teritorija	Piekļuve nodrošināta no valsts galvenā autoceļa A5; Nākotnē piekļuve nodrošināma no projekta "Autoceļa A5 Rīgas apvedceļš (Salaspils-Babīte) posma km 11.6 (A7) – 34.6 (A9) rekonstrukcijas iespējamības izpēte" risinājumā paraudzēta paralēlā/vietējā ceļa

Nr. kartē	*Zemes vienības numurs*	*Adrese*	*Apbūves veids*	*Plānotais funkcionālais zonējums*	*Piekļūšanas iespējas*
16.	80800010291	Zirgu sils, Stūnīši, Olaines pagasts	Nav apbūves	Dabas un apstādījumu teritorija	Piekļuve nodrošināta no valsts galvenā autoceļa A5; Nākotnē piekļuve nodrošināma no projekta "Autoceļa A5 Rīgas apvedceļš (Salaspils-Babīte) posma km 11.6 (A7) – 34.6 (A9) rekonstrukcijas iespējamības izpēte" risinājumā paredzētā paralēlā/vietējā ceļa
17.	80800040266	Čakstes iela 3, Stūnīši, Olaines pagasts	Nav apbūves	Rūpnieciskās apbūves teritorija	Piekļuve nodrošināta no pašvaldības ceļa PC14 un Čakstes ielas, Stūnīšos. Nākotnē piekļuve saglabājama.
18.	80800040030	–	Nav apbūves	Rūpnieciskās apbūves teritorija	Piekļuve nodrošināta no Čakstes ielas, Stūnīšos. Nākotnē piekļuve saglabājama.
19.	80800040002	Amandas, Stūnīši, Olaines pagasts	Nav apbūves	Rūpnieciskās apbūves teritorija	Piekļuve nodrošināta no A5 autoceļa nobrauktuves; Nākotnē piekļuve nodrošināma no valsts vietējā autoceļa V13 (kopīga ar Nr.20)
20.	80800040018	–	Nav apbūves	Rūpnieciskās apbūves teritorija	Piekļuve nodrošināta no A5 autoceļa nobrauktuves; Perspektīvē piekļuve nodrošināma no valsts vietējā autoceļa V13 (kopīga ar Nr. 19)
21.	80800040010	–	Nav apbūves	Rūpnieciskās apbūves teritorija	Piekļuve nodrošināma no valsts vietējā autoceļa V13 (nereģistrēta). Piekļuve nosakāma pretī pievienojumam Nr. 19 un Nr. 20.
22.	80800050024	–	Nav apbūves	Lauksaimniecības teritorija	Piekļuve nav nodrošināta. Nākotnē piekļuve nodrošināma no nacionālas nozīmes transporta infrastruktūras attīstības teritorijā izbūvējama ceļa, kas noteikta projektā "Automaģistrāles Rīga – Jelgava iespējamības izpēte"
23.	80800050187	Irbīšu Āres, Medemciems, Olaines pagasts	Esoša apbūve	Lauksaimniecības teritorija / Mežu teritorija	Piekļuve nodrošināta pašvaldības autoceļa PC21. Nākotnē piekļuve saglabājama.
24.	80800050031	–	Nav apbūves	Mežu teritorija	Piekļuve nodrošināta no autoceļa A5. Nākotnē piekļuve nodrošināma no nacionālas nozīmes transporta infrastruktūras attīstības teritorijā izbūvējama ceļa, kas noteikta projektā "Automaģistrāles Rīga – Jelgava iespējamības izpēte"
25.	80800050036	–	Nav apbūves	Mežu teritorija	Piekļuve nodrošināta no pašvaldības autoceļa PC7. Nākotnē piekļuve saglabājama.
26.	80800060567	–	Nav apbūves	Mežu teritorija	Piekļuve nodrošināta no pašvaldības autoceļa PC7. Nākotnē piekļuve saglabājama.

Nr. kartē	*Zemes vienības numurs*	*Adrese*	*Apbūves veids*	*Plānotais funkcionālais zonējums*	*Piekļūšanas iespējas*
27.	80800060570	–	Nav apbūves	Mežu teritorija	Piekļuve nodrošināta no *Vasaras ielas, Viršos.* Nākotnē piekļuve saglabājama.
28.	80800060005	–	Nav apbūves	Mežu teritorija	Piekļuve nodrošināta no *Mandarīnu ielas, Viršos.* Nākotnē piekļuve saglabājama.
29.	80800060572	–	Nav apbūves	Mežu teritorija	Piekļuve nodrošināta no valsts galvenā autoceļa A5; Nākotnē piekļuve saglabājama meža apsaimniekošanas vajadzībām (slēgta pieeja meža apsaimniekotājam). Autoceļa A5 rekonstrukcijas projekta nav paredzēts pievienojumus likvidēt.
30.	80800060574	–	Nav apbūves	Mežu teritorija	Piekļuve nodrošināta no valsts galvenā autoceļa A5; Nākotnē piekļuve saglabājama meža apsaimniekošanas vajadzībām (slēgta pieeja meža apsaimniekotājam). Autoceļa A5 rekonstrukcijas projekta nav paredzēts pievienojumus likvidēt.

Karte Nr. 1
Piekļuves iespējas no valsts galvenā autoceļa A5 pieguļošajās zemes vienībās Olaines novada teritorijā

APZĪMĒJUMI:

- Zemes vienības, kuras tieši robežojas ar valsts galveno autoceļu A5
- TIN73 Nacionālas nozīmes infrastruktūras attīstības teritorija (Valsts autoceļu attīstībai rezervētā teritorija)
- TIN74 Vietējas nozīmes infrastruktūras attīstības teritorijas (ceļu attīstībai rezervētās teritorijas)
- TIN71 Dzelzceļa infrastruktūras līnijas "Rail Baltica" būvniecībai rezervētā teritorija
- Valsts galvenais autoceļš
- Valsts vietējās nozīmes autoceļš
- Pašvaldības iela
- Pašvaldības ceļš
- Perspektīvais valsts galvenais autoceļš
- Perspektīvais valsts vietējās nozīmes autoceļš
- Perspektīvā pašvaldības iela
- Perspektīvais pašvaldības ceļš
- Dzelzceļa Rail Baltic trase
- Dzelzceļš
- Ciema robeža
- Novada robeža
- Zemes vienības robeža

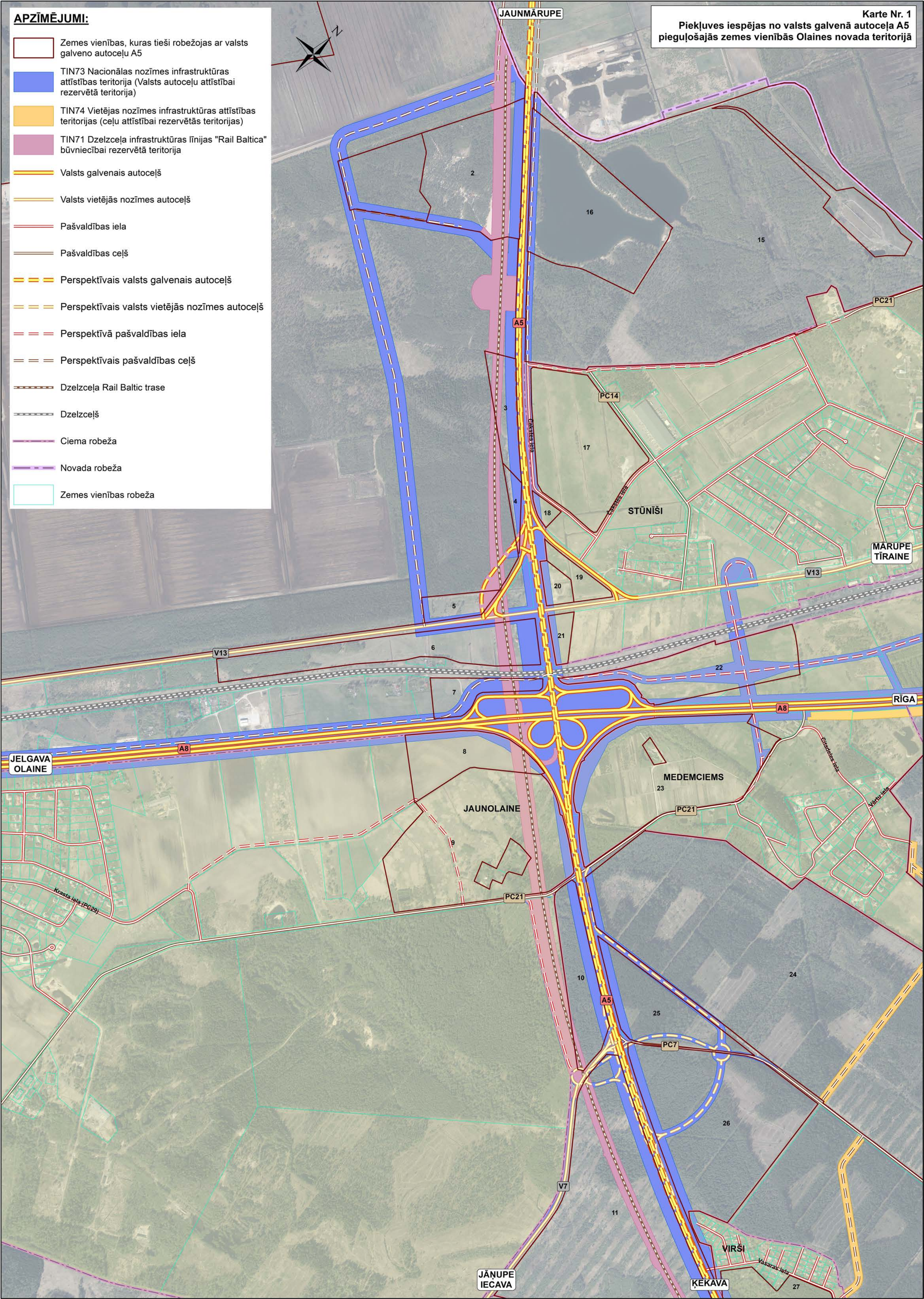

Karte Nr. 2
Piekļuves iespējas no valsts galvenā autoceļa A5 pieguļošajās zemes vienībās Olaines novada teritorijā

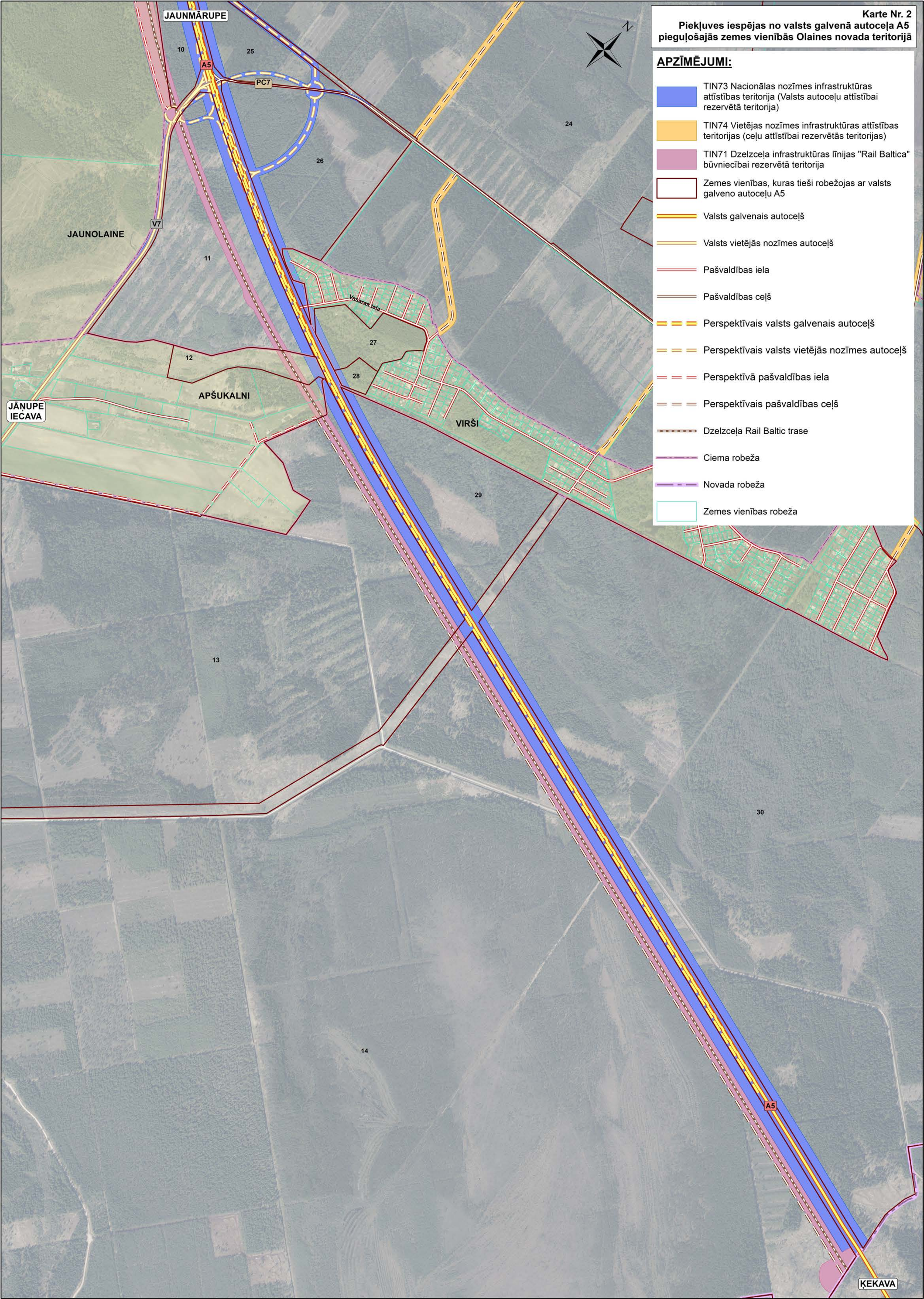

4.2. A8 AUTOCEĻAM PIEGUĻOŠĀS ZEMES VIENĪBAS OLAINES NOVADA TERITORIJĀ

Nr. kartē	*Zemes vienības numurs*	*Adrese*	*Apbūves veids*	*Plānotais funkcionālais zonējums*	*Piekļūšanas iespējas*
Virzienā no Rīgas valsts galvenā autoceļa A8 labā puse					
1.	80800022110	–	Nav apbūves	Mežu teritorija / Transporta infrastruktūras teritorija	Pašlaik piekļuve nodrošināta no *Tubas ielas*, Medemciemā, nākotnē piekļuve saglabājama.
2.	80800020505	VEF-Baloži 17, Medemciems, Olaines pagasts	Esoša apbūve	Savrupmāju apbūves teritorija	Pašlaik piekļuve nodrošināta no *Čella ielas*, Medemciemā, nākotnē piekļuve saglabājama.
3.	80800020548	VEF-Baloži 21, Medemciems, Olaines pagasts	Esoša apbūve	Savrupmāju apbūves teritorija	Pašlaik piekļuve nodrošināta no *Obojas ielas*, Medemciemā, nākotnē piekļuve saglabājama.
4.	80800020464	VEF-Baloži 42, Medemciems, Olaines pagasts	Esoša apbūve	Savrupmāju apbūves teritorija	
5.	80800021340	VEF-Baloži 45, Medemciems, Olaines pagasts	Esoša apbūve	Savrupmāju apbūves teritorija	Pašlaik piekļuve nodrošināta no *Mākslinieku ielas*, Medemciemā, nākotnē piekļuve saglabājama.
6.	80800021343	VEF-Baloži 51, Medemciems, Olaines pagasts	Esoša apbūve	Savrupmāju apbūves teritorija	
7.	80800021344	VEF-Baloži 52, Medemciems, Olaines pagasts	Esoša apbūve	Savrupmāju apbūves teritorija	Pašlaik piekļuve nodrošināta no *Dūdu vai Balsu ielām*, Medemciemā, nākotnē piekļuve saglabājama.
8.	80800021360	VEF-Baloži 74, Medemciems, Olaines pagasts	Esoša apbūve	Savrupmāju apbūves teritorija	Pašlaik piekļuve nodrošināta no *Dūdu ielas*, Medemciemā, nākotnē piekļuve saglabājama.

Nr. kartē	*Zemes vienības numurs*	*Adrese*	*Apbūves veids*	*Plānotais funkcionālais zonējums*	*Piekļūšanas iespējas*
9.	80800020582	–	Nav apbūves	Lauksaimniecības teritorija	Pašlaik nav nodrošināta piekļūšana, nākotnē piekļuve nodrošināma no nacionālas nozīmes transporta infrastruktūras attīstības teritorijā izbūvējamu ceļu, kas noteikta projektā "Automaģistrāles Rīga – Jelgava iespējamības izpēte"
10.	80800020580	–	Nav apbūves	Lauksaimniecības teritorija	
11.	80800050050	–	Nav apbūves	Lauksaimniecības teritorija	
12.	80800050038	–	Nav apbūves	Lauksaimniecības teritorija	Piekļuve nodrošināta no esoša 4. kategorijas pieslēguma.
13.	80800050026	–	Nav apbūves	Lauksaimniecības teritorija	Pašlaik nav nodrošināta piekļūšana, nākotnē piekļuve nodrošināma no nacionālas nozīmes transporta infrastruktūras attīstības teritorijā izbūvējamu ceļu, kas noteikta projektā "Automaģistrāles Rīga – Jelgava iespējamības izpēte"
14.	80800050024	–	Nav apbūves	Lauksaimniecības teritorija	
15.	80800040032	–	Nav apbūves	Lauksaimniecības teritorija	Pašlaik piekļuve nodrošināta no esošā ceļa pieslēguma pie satiksmes mezgla A5/A8; Nākotnē piekļuve nodrošināma no nacionālas nozīmes transporta infrastruktūras attīstības teritorijā izbūvējamu ceļu, kas noteikta projektā "Automaģistrāles Rīga – Jelgava iespējamības izpēte" lēngaitas joslas/vietējo ceļu gar autoceļu A8
16.	80800040013	Ērgļi, Olaines pagasts	Esoša apbūve	Lauksaimniecības teritorija	
17.	80800040005	Vizbuļi, Olaines pagasts	Esoša apbūve	Lauksaimniecības teritorija	
18.	80800040015	Vecskrundas, Olaines pagasts	Esoša apbūve	Lauksaimniecības teritorija	
19.	80800040033	–	Nav apbūves	Lauksaimniecības teritorija	
20.	80800040025	–	Nav apbūves	Lauksaimniecības teritorija	
21.	80800040022	Bāzes stacija Dziedoņi, Olaines pagasts	Esoša apbūve	Lauksaimniecības teritorija	
22.	80800040024	–	Esoša apbūve	Lauksaimniecības teritorija	Pašlaik piekļuve nodrošināta no valsts galvenā autoceļa A8; Nākotnē piekļuve nodrošināma no nacionālas nozīmes transporta infrastruktūras attīstības teritorijā izbūvējamu ceļu, kas noteikta projektā "Automaģistrāles Rīga – Jelgava

Nr. kartē	*Zemes vienības numurs*	*Adrese*	*Apbūves veids*	*Plānotais funkcionālais zonējums*	*Piekļūšanas iespējas*
					iespējamības izpēte” lēngaitas joslas/vietējo ceļu gar autoceļu A8
23.	80800040006	Vidusskrundas, Olaines pagasts	Esoša apbūve	Lauksaimniecības teritorija	Pašlaik piekļuve nodrošināta no valsts galvenā autoceļa A8, caur īpašumu “Kokmāja”; Nākotnē piekļuve nodrošināma no nacionālas nozīmes transporta infrastruktūras attīstības teritorijā izbūvējamu ceļu, kas noteikta projektā “Automaģistrāles Rīga – Jelgava iespējamības izpēte” lēngaitas joslas/vietējo ceļu gar autoceļu A8.
24.	80800040012	Alsungas, Jaunolaine, Olaines pagasts	Esoša apbūve	Lauksaimniecības teritorija	
25.	80800040237	Kokmāja, Jaunolaine, Olaines pagasts	Nav apbūves	Lauksaimniecības teritorija	
26.	80800040027	Mazlubaiši, Jaunolaine, Olaines pagasts	Esoša apbūve	Lauksaimniecības teritorija	
27.	80800040250	–	Nav apbūves	Lauksaimniecības teritorija	Pašlaik piekļuve nodrošināta no pašvaldības ceļa PC15; Nākotnē piekļuve nodrošināma no nacionālas nozīmes transporta infrastruktūras attīstības teritorijā izbūvējamu ceļu, kas noteikta projektā “Automaģistrāles Rīga – Jelgava iespējamības izpēte” lēngaitas joslas gar autoceļu A8
28.	80800040251	–	Nav apbūves	Lauksaimniecības teritorija	
29.	80800040252	–	Esoša apbūve	Tehniskās apbūves teritorija	
30.	80800080116	–	Nav apbūves	Lauksaimniecības teritorija	Pašlaik piekļuve nodrošināta no pašvaldības ceļa PC15, nākotnē piekļuve saglabājama.
31.	80800080117	–	Nav apbūves	Lauksaimniecības teritorija	
32.	80800080169	–	Nav apbūves	Lauksaimniecības teritorija / Transporta infrastruktūras teritorija	
33.	80800080141	Ceļmalas, Jaunolaine, Olaines pagasts	Esoša apbūve	Lauksaimniecības teritorija	Pašlaik piekļuve nodrošināta no valsts vietējās nozīmes autoceļa V13. Nākotnē piekļuve saglabājama.
34.	80800080168	Smiltnieki, Jaunolaine, Olaines pagasts	Esoša apbūve	Lauksaimniecības teritorija / Mežu teritorija	

Nr. kartē	*Zemes vienības numurs*	*Adrese*	*Apbūves veids*	*Plānotais funkcionālais zonējums*	*Piekļūšanas iespējas*
35.	80800080330	–	Nav apbūves	Dabas un apstādījumu teritorija / Publiskās apbūves teritorija	
36.	80800080474	Jaunolaines 2.pasaules kara brāļu kapi, Jaunolaine, Olaines pagasts	Nav apbūves	Dabas un apstādījumu teritorija	
37.	80800080010	–	Nav apbūves	Publiskās apbūves teritorija	Pašlaik piekļuve nodrošināta no Pionieru ielas, Jaunolainē. Nākotnē piekļuve saglabājama.
38.	80800080554	Priežu iela 54, Jaunolaine, Olaines pagasts	Esoša apbūve	Savrupmāju apbūves teritorija / Dabas un apstādījumu teritorija	Pašlaik piekļuve nodrošināta no Priežu ielas, Jaunolainē. Nākotnē piekļuve saglabājama.
39.	80800080553	Priežu iela 52, Jaunolaine, Olaines pagasts	Esoša apbūve	Savrupmāju apbūves teritorija / Dabas un apstādījumu teritorija	
40.	80800080552	Priežu iela 50, Jaunolaine, Olaines pagasts	Esoša apbūve	Savrupmāju apbūves teritorija / Dabas un apstādījumu teritorija	
41.	80800080551	Priežu iela 48, Jaunolaine, Olaines pagasts	Esoša apbūve	Savrupmāju apbūves teritorija / Dabas un apstādījumu teritorija	
42.	80800080550	Priežu iela 46, Jaunolaine, Olaines pagasts	Esoša apbūve	Savrupmāju apbūves teritorija / Dabas un apstādījumu teritorija	
43.	80800080549	Priežu iela 44, Jaunolaine, Olaines pagasts	Esoša apbūve	Savrupmāju apbūves teritorija / Dabas un apstādījumu teritorija	
44.	80800080758	–	Nav apbūves	Savrupmāju apbūves teritorija / Dabas un apstādījumu teritorija	Pašlaik piekļuve nodrošināta no Priežu ielas, Jaunolainē. Nākotnē piekļuve saglabājama.
45.	80800080062	Rāmavas, Jaunolaine, Olaines pagasts	Esoša apbūve	Savrupmāju apbūves teritorija	Pašlaik piekļuve nodrošināta no valsts galvenā autoceļa A8, nākotnē paredzēts nodrošināt piekļuvi caur Priežu iela 36A.

Nr. kartē	*Zemes vienības numurs*	*Adrese*	*Apbūves veids*	*Plānotais funkcionālais zonējums*	*Piekļūšanas iespējas*
46.	80800080079	Vīksnas, Jaunolaine, Olaines pagasts	Esoša apbūve	Savrupmāju apbūves teritorija	
47.	80800080196	Kodoli, Jaunolaine, Olaines pagasts	Esoša apbūve	Savrupmāju apbūves teritorija	Pašlaik piekļuve nodrošināta no Priežu ielas, Jaunolainē cauri blakus esošajiem īpašumiem. Nākotnē piekļuve saglabājama.
48.	80800080596	Īsā iela 1, Jaunolaine, Olaines pagasts	Esoša apbūve	Publiskās apbūves teritorija	Pašlaik piekļuve nodrošināta no Īsā ielas, Jaunolainē. Nākotnē piekļuve saglabājama.
49.	80800080613	Laimes, Jaunolaine, Olaines pagasts	Esoša apbūve	Savrupmāju apbūves teritorija	Pašlaik piekļuve nodrošināta no Īsā ielas, Jaunolainē caur blakus esošo īpašumu. Nākotnē piekļuve saglabājama.
50.	80800080202	–	Nav apbūves	Savrupmāju apbūves teritorija	Nav nodrošināta piekļūšana. Nākotnē piekļūšanu paredzēts nodrošināt caur 8080 008 0432 (pašvaldības īpašums).
51.	80800080432	–	Nav apbūves	Savrupmāju apbūves teritorija	Pašlaik piekļuve nodrošināta no Ošu ielas, Jaunolainē. Nākotnē piekļuve saglabājama.
52.	80800080386	Ošu iela 15, Jaunolaine, Olaines pagasts	Esoša apbūve	Savrupmāju apbūves teritorija	Pašlaik piekļuve nodrošināta no Ošu ielas, Jaunolainē. Nākotnē piekļuve saglabājama.
53.	80800080387	Ošu iela 13, Jaunolaine, Olaines pagasts	Esoša apbūve	Savrupmāju apbūves teritorija	Pašlaik piekļuve nodrošināta no Ošu ielas, Jaunolainē, caur blakus esošo īpašumu Ošu ielu 15. Nākotnē piekļuve saglabājama vai izbūvējama jauna tieši uz Ošu ielu.
54.	80800080388	Ošu iela 11, Jaunolaine, Olaines pagasts	Esoša apbūve	Savrupmāju apbūves teritorija	Pašlaik piekļuve nodrošināta no Ošu ielas, Jaunolainē. Nākotnē piekļuve saglabājama.
55.	80800080008	Bullīt Nāburdziņi, Jaunolaine, Olaines pagasts	Esoša apbūve	Savrupmāju apbūves teritorija	
56.	80800080005	Ošu iela 6, Jaunolaine, Olaines pagasts	Esoša apbūve	Publiskās apbūves teritorija	

Nr. kartē	*Zemes vienības numurs*	*Adrese*	*Apbūves veids*	*Plānotais funkcionālais zonējums*	*Piekļūšanas iespējas*
57.	80800080464	Mazkramiņi, Jaunolaine, Olaines pagasts	Esoša apbūve	Savrupmāju apbūves teritorija	Pašlaik piekļuve nodrošināta no Ošu un Smilšu ielām, Jaunolainē. Nākotnē piekļuve saglabājama.
58.	80800080529	–	Nav apbūve	Savrupmāju apbūves teritorija	
59.	80800080375	Lielkramiņi, Jaunolaine, Olaines pagasts	Esoša apbūve	Savrupmāju apbūves teritorija	Pašlaik piekļuve nodrošināta no Ošu ielas, Jaunolainē; Pastāv arī piekļuve no no valsts galvenā autoceļa A8. Nākotnē piekļuve saglabājama uz Ošu ielu.
60.	80800080070	–	Nav apbūves	Savrupmāju apbūves teritorija / Tehniskās apbūves teritorija	Nākotnē piekļuve nodrošināma no nacionālas nozīmes transporta infrastruktūras attīstības teritorijā izbūvējamu ceļu, kas noteikta projektā "Automaģistrāles Rīga – Jelgava iespējamības izpēte" savienojošā ceļa starp Pionieru ielu un valsts vietējas nozīmes autoceļu V18
61.	80800080023	Maz-Ķikuļi, Jaunolaine, Olaines pagasts	Esoša apbūve	Tehniskās apbūves teritorija	Pašlaik piekļuve nodrošināta no valsts galvenā autoceļa A8. Nākotnē piekļūšanu paredzēts nodrošināt no vietējas nozīmes transporta infrastruktūras attīstības teritorijā izbūvējamu ceļu.
62.	80800080038	–	Nav apbūve	Savrupmāju apbūves teritorija / Tehniskās apbūves teritorija	Perspektīvē piekļuve nodrošināma no nacionālas nozīmes transporta infrastruktūras attīstības teritorijā izbūvējamu ceļu, kas noteikta projektā "Automaģistrāles Rīga – Jelgava iespējamības izpēte" savienojošā ceļa starp Pionieru ielu un valsts vietējas nozīmes autoceļu V18
63.	80800080039	–	Esoša apbūve	Savrupmāju apbūves teritorija / Tehniskās apbūves teritorija	Pašlaik piekļuve nodrošināta no pašvaldības ceļa PC 4; Nākotnē piekļuve nodrošināma no nacionālas nozīmes transporta infrastruktūras attīstības teritorijā izbūvējamu ceļu, kas noteikta projektā "Automaģistrāles Rīga – Jelgava
64.	80800080092	Lībiešu – Ēvaldi 1, Jaunolaine, Olaines pagasts	Esoša apbūve	Savrupmāju apbūves teritorija / Tehniskās apbūves teritorija	
65.	80800080220	–	Nav apbūves	Savrupmāju apbūves teritorija / Tehniskās apbūves teritorija	

Nr. kartē	*Zemes vienības numurs*	*Adrese*	*Apbūves veids*	*Plānotais funkcionālais zonējums*	*Piekļūšanas iespējas*
66.	80800080232	–	Nav apbūves	Rūpnieciskās apbūves teritorija	iespējamības izpēte" savienojošā ceļa starp Pionieru ielu un valsts vietējas nozīmes autoceļu V18.
67.	80800080242	–	Nav apbūves	Rūpnieciskās apbūves teritorija	Piekļuve nav nodrošināta. Līdz projektā "Automaģistrāles Rīga – Jelgava iespējamības izpēte" paralēlo ceļu izbūves piekļuve organizējama no pašvaldības ceļa PC4.
68.	80800080245	–	Nav apbūves	Rūpnieciskās apbūves teritorija	
69.	80800080236	Zeļļi, Jaunolaine, Olaines pagasts	Nav apbūves	Rūpnieciskās apbūves teritorija	
70.	80800080335	–	Nav apbūves	Rūpnieciskās apbūves teritorija	
71.	80800080178	Melbārdi, Jaunolaine, Olaines pagasts	Esoša apbūve	Lauksaimniecības teritorija	Pašlaik piekļuve nodrošināta no valsts galvenā autoceļa A8; Nākotnē piekļuve nodrošināma no nacionālas nozīmes transporta infrastruktūras attīstības teritorijā izbūvējamu ceļu, kas noteikta projektā "Automaģistrāles Rīga – Jelgava iespējamības izpēte" savienojošā ceļa starp Pionieru ielu un valsts vietējas nozīmes autoceļu V18.
72.	80800080442	Papardes, Jaunolaine, Olaines pagasts	Esoša apbūve	Lauksaimniecības teritorija	
73.	80800080225	–	Nav apbūves	Rūpnieciskās apbūves teritorija / Transporta infrastruktūras teritorija	Piekļuve nav nodrošināta. Līdz projektā "Automaģistrāles Rīga – Jelgava iespējamības izpēte" paralēlo ceļu izbūves piekļuve organizējama no pašvaldības ceļa PC4.
74.	80800080137	Ziedoņi, Pārolaine, Olaines pagasts	Esoša apbūve	Savrupmāju apbūves teritorija / Tehniskās apbūves teritorija	Pašlaik piekļuve nodrošināta no Vērdiņu ielas, Pārolainē. Nākotnē piekļuve saglabājama.
75.	80800080138	Vecjūrnieki, Pārolaine, Olaines pagasts	Esoša apbūve	Savrupmāju apbūves teritorija / Tehniskās apbūves teritorija	Pašlaik piekļuve nodrošināta no Vērdiņu ielas, Pārolainē caur īpašumu Ziedoņi. Nākotnē piekļuve saglabājama vai nu pa esošo vietu vai pa vietējas nozīmes transporta infrastruktūras attīstības teritorijā izbūvējamu ceļu.

Nr. kartē	*Zemes vienības numurs*	*Adrese*	*Apbūves veids*	*Plānotais funkcionālais zonējums*	*Piekļūšanas iespējas*
76.	80800080623	–	Nav apbūves	Savrupmāju apbūves teritorija	Pašlaik piekļuve nodrošināta no Vērdiņu ielas, Pārolainē caur īpašumu Plūmītes. Nākotnē piekļuve saglabājama vai nu pa esošo vietu vai pa vietējas nozīmes transporta infrastruktūras attīstības teritorijā izbūvējamu ceļu.
77.	80800080350	Lejnieki, Pārolaine, Olaines pagasts	Esoša apbūve	Savrupmāju apbūves teritorija	Pašlaik piekļuve nodrošināta no valsts galvenā autoceļa A8; Nākotnē piekļuve nodrošināma no vietējās nozīmes transporta infrastruktūras attīstības teritorijā izbūvējamā ceļa/ielas.
78.	80800080069	Brigmaņi, Pārolaine, Olaines pagasts	Esoša apbūve	Savrupmāju apbūves teritorija	
79.	80800080170	Rūķi, Pārolaine, Olaines pagasts	Esoša apbūve	Savrupmāju apbūves teritorija	
80.	80800080348	Rūķi, Pārolaine, Olaines pagasts	Esoša apbūve	Savrupmāju apbūves teritorija	Pašlaik piekļuve nodrošināta no valsts galvenā autoceļa A8; Līdz projektā “Automaģistrāles Rīga – Jelgava iespējamības izpēte” paralēlo ceļu izbūves piekļuve organizējama no Vērdiņu ielas vai PC20.
81.	80800080347	–	Nav apbūves	Savrupmāju apbūves teritorija	
82.	80800080043	Ceļa ēka 1, Pārolaine, Olaines pagasts	Esoša apbūve	Savrupmāju apbūves teritorija	
83.	80800080042	Ceļa ēka, Pārolaine, Olaines pagasts	Esoša apbūve	Savrupmāju apbūves teritorija	
84.	80800080044	–	Nav apbūves	Savrupmāju apbūves teritorija	
85.	80800080342	Ceriņi, Pārolaine, Olaines pagasts	Esoša apbūve	Savrupmāju apbūves teritorija	Pašlaik piekļuve nodrošināta no pašvaldības autoceļa PC20. Nākotnē piekļuve saglabājama vai nu pa esošo vietu vai pa vietējas nozīmes transporta infrastruktūras attīstības teritorijā izbūvējamu ceļu.

Nr. kartē	*Zemes vienības numurs*	*Adrese*	*Apbūves veids*	*Plānotais funkcionālais zonējums*	*Piekļūšanas iespējas*
86.	80800080428	Akācijas iela 7, Pārolaine, Olaines pagasts	Nav apbūves	Mazstāvu dzīvojamās apbūves teritorija	Pašlaik piekļuve nodrošināta pašvaldības autoceļa PC20, kā arī Akācijas iela, Pārolainē. Nākotnē piekļuve saglabājama vai nu pa esošo vietu vai pa vietējas nozīmes transporta infrastruktūras attīstības teritorijā izbūvējamu ceļu.
87.	80800080183	Akācijas iela 13, Pārolaine, Olaines pagasts	Nav apbūves	Savrupmāju apbūves teritorija	Piekļuve nav nodrošināta. Līdz projektā "Automaģistrāles Rīga – Jelgava iespējamības izpēte" paralēlo ceļu izbūves piekļuve organizējama no Akāciju ielas.
88.	80800080185	Akācijas iela 17, Pārolaine, Olaines pagasts	Nav apbūves	Savrupmāju apbūves teritorija	Piekļuve nav nodrošināta. Līdz projektā "Automaģistrāles Rīga – Jelgava iespējamības izpēte" paralēlo ceļu izbūves piekļuve organizējama no Akāciju ielas.
89.	80800080076	Akācijas iela 19, Pārolaine, Olaines pagasts	Esoša apbūve	Savrupmāju apbūves teritorija	Pašlaik piekļuve nodrošināta no Akācijas un Kausu ielām, Jaunolainē. Nākotnē piekļuve saglabājama vai nu pa esošo vietu vai pa vietējas nozīmes transporta infrastruktūras attīstības teritorijā izbūvējamu ceļu.
90.	80800080013	Kausu iela 1, Pārolaine, Olaines pagasts	Esoša apbūve	Savrupmāju apbūves teritorija	Pašlaik piekļuve nodrošināta no Kausu ielas, Jaunolainē; Pašlaik ir piekļuve arī no valsts galvenā autoceļa A8. Nākotnē piekļuve saglabājama vai nu pa esošo vietu vai pa vietējas nozīmes transporta infrastruktūras attīstības teritorijā izbūvējamu ceļu (bez pieslēguma autoceļam A8).
91.	80800080341	Rudzīši 1, Pārolaine, Olaines pagasts	Esoša apbūve	Savrupmāju apbūves teritorija	Pašlaik piekļuve nodrošināta no valsts galvenā autoceļa A8; Nākotnē piekļuve nodrošināma no Akācijas ielas, Jaunolainē, caur blakus esošajiem īpašumiem vai pa vietējas nozīmes transporta infrastruktūras attīstības teritorijā izbūvējamu ceļu (bez pieslēguma autoceļam A8).
92.	80800080282	Vīgrieži, Pārolaine, Olaines pagasts	Esoša apbūve	Savrupmāju apbūves teritorija	

Nr. kartē	*Zemes vienības numurs*	*Adrese*	*Apbūves veids*	*Plānotais funkcionālais zonējums*	*Piekļūšanas iespējas*
93.	80800080065	Dadzīši, Pārolaine, Olaines pagasts	Esoša apbūve	Savrupmāju apbūves teritorija	Pašlaik piekļuve nodrošināta no valsts galvenā autoceļa A8. Nākotnē piekļuve nodrošināma pa vietējas nozīmes transporta infrastruktūras attīstības teritorijā izbūvējamu ceļu (bez pieslēguma autoceļam A8).
94.	80800080066	Dadzīši 1, Pārolaine, Olaines pagasts	Esoša apbūve	Savrupmāju apbūves teritorija	
95.	80800080250	Smilgas, Pārolaine, Olaines pagasts	Esoša apbūve	Savrupmāju apbūves teritorija	
96.	80800080061	–	Nav apbūves	Savrupmāju apbūves teritorija	Piekļuve nav nodrošināta. Nākotnē piekļuve nodrošināma pa vietējas nozīmes transporta infrastruktūras attīstības teritorijā izbūvējamu ceļu (bez pieslēguma autoceļam A8).
97.	80800080063	Pūpoli, Pārolaine, Olaines pagasts	Esoša apbūve	Savrupmāju apbūves teritorija	Pašlaik piekļuve nodrošināta no valsts galvenā autoceļa A8. Nākotnē piekļuve nodrošināma pa vietējas nozīmes transporta infrastruktūras attīstības teritorijā izbūvējamu ceļu (bez pieslēguma autoceļam A8).
98.	80800080059	Akācijas iela 41, Pārolaine, Olaines pagasts	Esoša apbūve	Savrupmāju apbūves teritorija	Pašlaik piekļuve nodrošināta no valsts galvenā autoceļa A8 caur īpašumu Pūpoli. Līdz projektā "Automaģistrāles Rīga – Jelgava iespējamības izpēte" paralēlo ceļu izbūves piekļuve organizējama no Akāciju ielas.
99.	80800080189	Akācijas iela 43, Pārolaine, Olaines pagasts	Esoša apbūve	Savrupmāju apbūves teritorija	Pašlaik piekļuve nodrošināta no valsts galvenā autoceļa A8. Līdz projektā "Automaģistrāles Rīga – Jelgava iespējamības izpēte" paralēlo ceļu izbūves piekļuve organizējama no Akāciju ielas.

Nr. kartē	*Zemes vienības numurs*	*Adrese*	*Apbūves veids*	*Plānotais funkcionālais zonējums*	*Piekļūšanas iespējas*
100.	80800080804	Akācijas iela 45b, Pārolaine, Olaines pagasts	Esoša apbūve	Savrupmāju apbūves teritorija	Pašlaik piekļuve nodrošināta no valsts galvenā autoceļa A8 caur īpašumu Pūpoli; Ziemeļu galā ir nodrošināma piekļuves iespēja no Akāciju ielas, Jaunolainē. Nākotnē piekļuve nodrošināma vai nu uz Akācijas ielu vai pa vietējas nozīmes transporta infrastruktūras attīstības teritorijā izbūvējamu ceļu (bez pieslēguma autoceļam A8).
101.	80800080180	Akācijas iela 49, Pārolaine, Olaines pagasts	Esoša apbūve	Savrupmāju apbūves teritorija	
102.	80800080167	Lūči, Pārolaine, Olaines pagasts	Nav apbūves	Savrupmāju apbūves teritorija	Pašlaik piekļuve nodrošināta no valsts galvenā autoceļa A8; Nodrošināma piekļuve no Akāciju ielas vai pa vietējas nozīmes transporta infrastruktūras attīstības teritorijā izbūvējamu ceļu (bez pieslēguma autoceļam A8).
103.	80800080175	Akācijas iela 69, Pārolaine, Olaines pagasts	Esoša apbūve	Savrupmāju apbūves teritorija	Pašlaik piekļuve nodrošināta no valsts galvenā autoceļa A8. Nākotnē piekļuve nodrošināma no plānotās Akācijas ielas turpinājuma, pa nacionālas nozīmes transporta infrastruktūras attīstības teritorijā izbūvējamu ceļu (bez pieslēguma autoceļam A8).
104.	80800080147	–	Esoša apbūve	Savrupmāju apbūves teritorija	
105.	80800080823	Mazlapiņas, Pārolaine, Olaines pagasts	Nav apbūves	Lauksaimniecības teritorija	
106.	80800080145	–	Esoša apbūve	Lauksaimniecības teritorija	
107.	80800080548	Jaunvēji, Pārolaine, Olaines pagasts	Esoša apbūve	Lauksaimniecības teritorija	
108.	80800080786	Rijnieki 1, Pārolaine, Olaines pagasts	Esoša apbūve	Lauksaimniecības teritorija	
109.	80800080787	Jasmīni, Pārolaine, Olaines pagasts	Nav apbūves	Lauksaimniecības teritorija	

Nr. kartē	*Zemes vienības numurs*	*Adrese*	*Apbūves veids*	*Plānotais funkcionālais zonējums*	*Piekļūšanas iespējas*
110.	80800080150	Grantiņi, Pārolaine, Olaines pagasts	Esoša apbūve	Lauksaimniecības teritorija	
111.	80800080151	Ūbeļi, Pārolaine, Olaines pagasts	Esoša apbūve	Lauksaimniecības teritorija	
112.	80800080155	–	Nav apbūves	Lauksaimniecības teritorija	Nākotnē piekļuve nodrošināma no plānotās Akācijas ielas turpinājuma, Pārolainē pa nacionālas nozīmes transporta infrastruktūras attīstības teritorijā izbūvējamu ceļu (bez pieslēguma autoceļam A8).
113.	80800080156	–	Nav apbūves	Lauksaimniecības teritorija	
114.	80800080084	–	Nav apbūves	Lauksaimniecības teritorija	
115.	80800080235	–	Esoša apbūve	Lauksaimniecības teritorija	Pašlaik piekļuve nodrošināta no valsts galvenā autoceļa A8; Nākotnē piekļuve nodrošināma no plānotās Akācijas ielas turpinājuma, Pārolainē pa nacionālas nozīmes transporta infrastruktūras attīstības teritorijā izbūvējamu ceļu (bez pieslēguma autoceļam A8).
116.	80800080152	Kalnrozes, Pārolaine, Olaines pagasts	Esoša apbūve	Lauksaimniecības teritorija / Mežu teritorija	
117.	80800110470	–	Nav apbūves	Transporta infrastruktūras teritorija	Starpgabals VZRF, piekļuve nav nodrošināma.
118.	80800110515	Alvejas iela 20, Pārolaine, Olaines pagasts	Nav apbūves	Rūpnieciskās apbūves teritorija	Pašlaik piekļuve nodrošināma no Alvejas ielas, Pārolainē. Nākotnē piekļuve saglabājama
119.	80800110514	Alvejas iela 18, Pārolaine, Olaines pagasts	Nav apbūves	Rūpnieciskās apbūves teritorija	
120.	80800110513	Alvejas iela 16, Pārolaine, Olaines pagasts	Nav apbūves	Rūpnieciskās apbūves teritorija	
121.	80800110184	Bluku krējotava, Pārolaine, Olaines pagasts	Esoša apbūve	Lauksaimniecības teritorija	Pašlaik piekļuve nodrošināta no valsts galvenā autoceļa A8 caur blakus esošajiem īpašumiem; Nākotnē piekļuve nodrošināma no Alvejas ielas, Pārolainē

Nr. kartē	*Zemes vienības numurs*	*Adrese*	*Apbūves veids*	*Plānotais funkcionālais zonējums*	*Piekļūšanas iespējas*
122.	80800110204	Andrīši, Pārolaine, Olaines pagasts	Esoša apbūve	Lauksaimniecības teritorija	Pašlaik piekļuve nodrošināta no valsts galvenā autoceļa A8; Piekļuve nodrošināma no Alvejas ielas, Pārolainē caur blakus esošajiem īpašumiem pa vietējas nozīmes transporta infrastruktūras attīstības teritorijā izbūvējamu ceļu (bez pieslēguma autoceļam A8).
123.	80800110034	–	Nav apbūves	Lauksaimniecības teritorija	
124.	80800110510	Alvejas iela 10, Pārolaine, Olaines pagasts	Nav apbūves	Rūpnieciskās apbūves teritorija	Pašlaik piekļuve nodrošināta no Alvejas ielas, Pārolainē. Nākotnē piekļuve saglabājama.
125.	80800110509	Alvejas iela 8, Pārolaine, Olaines pagasts	Nav apbūves	Rūpnieciskās apbūves teritorija	
126.	80800110479	Alvejas iela 6, Pārolaine, Olaines pagasts	Nav apbūves	Rūpnieciskās apbūves teritorija	
127.	80800110477	Alvejas iela 4, Pārolaine, Olaines pagasts	Nav apbūves	Rūpnieciskās apbūves teritorija	
128.	80800110124	–	Nav apbūves	Mežu teritorija	
129.	80800110436	–	Nav apbūves	Mežu teritorija	Pašlaik piekļuve nodrošināta no valsts vietējā autoceļa V1088; Nākotnē piekļuve nodrošināma pa nacionālas nozīmes transporta infrastruktūras attīstības teritorijā izbūvējamu ceļu, kas noteikta projektā "Automaģistrāles Rīga – Jelgava iespējamības izpēte" savienojošā ceļa starp plānoto satiksmes mezglu A8/Uzvaras līdums un Dalbes satiksmes pārvadu pār autoceļu A8
130.	80800110199	–	Nav apbūves	Rūpnieciskās apbūves teritorija	Līdz projektā "Automaģistrāles Rīga – Jelgava iespējamības izpēte" risinājumiem piekļuve īpašumiem organizējama pa
131.	80800110118	–	Nav apbūves	Rūpnieciskās apbūves teritorija	

Nr. kartē	*Zemes vienības numurs*	*Adrese*	*Apbūves veids*	*Plānotais funkcionālais zonējums*	*Piekļūšanas iespējas*
132.	80800110498	–	Nav apbūves	Rūpnieciskās apbūves teritorija	ne vairāk kā vienu ceļa pievienojumu no A8 uz visiem 5 īpašumiem.
133.	80800110161	–	Nav apbūves	Rūpnieciskās apbūves teritorija	
134.	80800110540	–	Nav apbūves	Rūpnieciskās apbūves teritorija	
135.	80800110539	Virpuļi, Pārolaine, Olaines pagasts	Esoša apbūve	Rūpnieciskās apbūves teritorija	Pašlaik piekļuve nodrošināta no valsts galvenā autoceļa A8; Nākotnē piekļuve nodrošināma pa nacionālas nozīmes transporta infrastruktūras attīstības teritorijā izbūvējamu ceļu, kas noteikta projektā "Automaģistrāles Rīga – Jelgava iespējamības izpēte" savienojošā ceļa starp plānoto satiksmes mezglu A8/Uzvaras līdums un Dalbes satiksmes pārvadu pār autoceļu A8
136.	80800110202	–	Nav apbūves	Rūpnieciskās apbūves teritorija	Līdz projektā "Automaģistrāles Rīga – Jelgava iespējamības izpēte" risinājumiem piekļuve īpašumiem organizējama no esošajiem ceļu pievienojumiem pie A8.
137.	80800110195	–	Nav apbūves	Rūpnieciskās apbūves teritorija	
138.	80800110203	Miegaiņi, Pārolaine, Olaines pagasts	Esoša apbūve	Rūpnieciskās apbūves teritorija	Pašlaik piekļuve nodrošināta no valsts galvenā autoceļa A8; Nākotnē piekļuve nodrošināma pa nacionālas nozīmes transporta infrastruktūras attīstības teritorijā izbūvējamu ceļu, kas noteikta projektā "Automaģistrāles Rīga – Jelgava iespējamības izpēte" savienojošā ceļa starp plānoto satiksmes mezglu A8/Uzvaras līdums un Dalbes satiksmes pārvadu pār autoceļu A8
139.	80800110036	–	Nav apbūves	Rūpnieciskās apbūves teritorija	Līdz projektā "Automaģistrāles Rīga – Jelgava iespējamības izpēte" risinājumiem piekļuve īpašumiem organizējama no esošajiem ceļu pievienojumiem pie A8.
140.	80800110077	–	Nav apbūves	Rūpnieciskās apbūves teritorija	

Nr. kartē	*Zemes vienības numurs*	*Adrese*	*Apbūves veids*	*Plānotais funkcionālais zonējums*	*Piekļūšanas iespējas*
Virzienā no Rīgas valsts galvenā autoceļa A8 kreisā puse					
141.	80800022105	–	Nav apbūves	Mežu teritorija	Piekļuve nodrošināma no Medemciema ielām, piekļuve nākotnē saglabājama.
142.	80800020147	Cīruļi, Medemciems, Olaines pagasts	Esoša apbūve	Jauktas centra apbūves teritorija	Pašlaik piekļuve nodrošināta no pašvaldības autoceļa PC9 (Medemciema iela). Nākotnē piekļuve saglabājama.
143.	80800022389	Tituls, Medemciems, Olaines pagasts	Esoša apbūve	Jauktas centra apbūves teritorija	
144.	80800021397	VEF-Baloži 137, Medemciems, Olaines pagasts	Esoša apbūve	Savrupmāju apbūves teritorija	Pašlaik piekļuve nodrošināta no *Timpānu ielas*, Medemciemā. Nākotnē piekļuve saglabājama.
145.	80800020448	VEF-Baloži 152, Medemciems, Olaines pagasts	Esoša apbūve	Savrupmāju apbūves teritorija	
146.	80800021407	VEF-Baloži 153, Medemciems, Olaines pagasts	Esoša apbūve	Savrupmāju apbūves teritorija	Pašlaik piekļuve nodrošināta no *Saksofonu ielas*, Medemciemā. Nākotnē piekļuve saglabājama.
147.	80800020559	VEF-Baloži 201, Medemciems, Olaines pagasts	Esoša apbūve	Savrupmāju apbūves teritorija	Pašlaik piekļuve nodrošināta no *Tembra ielas*, Medemciemā. Nākotnē piekļuve saglabājama.
148.	80800021428	VEF-Baloži 202, Medemciems, Olaines pagasts	Esoša apbūve	Savrupmāju apbūves teritorija	
149.	80800021449	VEF-Baloži 232, Medemciems, Olaines pagasts	Esoša apbūve	Savrupmāju apbūves teritorija	

Nr. kartē	*Zemes vienības numurs*	*Adrese*	*Apbūves veids*	*Plānotais funkcionālais zonējums*	*Piekļūšanas iespējas*
150.	80800022400	–	Nav apbūves	Transporta infrastruktūras teritorija	Pašlaik piekļuve nodrošināta no *Svilpes ielas*, Medemciemā. Nākotnē piekļuve saglabājama.
151.	80800021472	VEF-Baloži 268, Medemciems, Olaines pagasts	Esoša apbūve	Savrupmāju apbūves teritorija	Pašlaik piekļuve nodrošināta no *Tembra ielas*, Medemciemā. Nākotnē piekļuve saglabājama.
152.	80800021473	VEF-Baloži 269, Medemciems, Olaines pagasts	Esoša apbūve	Savrupmāju apbūves teritorija	
153.	80800050031	–	Nav apbūves	Mežu teritorija	Piekļuve nodrošināta pa PC28. Nākotnē piekļuve nodrošināma pa PC28 vai pa vietējās nozīmes rezervētās teritorijas izbūvējamu ceļu.
154.	80800020579	–	Nav apbūves	Tehniskās apbūves teritorija	Piekļuve nav nodrošināta. Nākotnē piekļuve nodrošināma pa vietējās nozīmes rezervētās teritorijas izbūvējamo ceļu vai no Vārtu ielas.
155.	80800050010	–	Nav apbūves	Publiskās apbūves teritorija	Pašlaik piekļuve nodrošināta no Vārtu ielas, Medemciemā. Nākotnē piekļuve nodrošināma vai nu no Vārtu ielas, Medemciemā vai pa vietējās nozīmes rezervētās teritorijas izbūvējamo ceļu.
156.	80800050032	Mežziņi, Medemciems, Olaines pagasts	Esoša apbūve	Lauksaimniecības teritorija / Savrupmāju apbūves teritorija / Transporta infrastruktūras teritorija	Pašlaik piekļuve nodrošināta no Citadeles ielas, Medemciemā un pašvaldības autoceļa PC21. Nākotnē piekļuve saglabājama.
157.	80800050179	Mežziņi, Medemciems, Olaines pagasts	Esoša apbūve	Lauksaimniecības teritorija / Savrupmāju apbūves teritorija / Transporta infrastruktūras teritorija	Pašlaik piekļuve nodrošināta pašvaldības autoceļa PC21. Nākotnē piekļuve saglabājama.
158.	80800050187	Irbīšu Āres, Medemciems, Olaines pagasts	Esoša apbūve	Lauksaimniecības teritorija / Mežu teritorija	

Nr. kartē	*Zemes vienības numurs*	*Adrese*	*Apbūves veids*	*Plānotais funkcionālais zonējums*	*Piekļūšanas iespējas*
159.	80800050025	–	Nav apbūves	Mazstāvu dzīvojamās apbūves teritorija	Līdz projektā "Automaģistrāles Rīga – Jelgava iespējamības izpēte" risinājumiem piekļuve īpašumiem organizējama no privātā un pašvaldības ceļu tīkla.
160.	80800050021	–	Nav apbūves	Mazstāvu dzīvojamās apbūves teritorija	
161.	80800050020	–	Nav apbūves	Mazstāvu dzīvojamās apbūves teritorija	
162.	80800050017	–	Nav apbūves	Mazstāvu dzīvojamās apbūves teritorija	
163.	80800050018	–	Nav apbūves	Mazstāvu dzīvojamās apbūves teritorija	
164.	80800040233	Skrundas, Jaunolaine, Olaines pagasts	Esoša apbūve	Mazstāvu dzīvojamās apbūves teritorija	Pašlaik piekļuve nodrošināta uz Krasta ielu. Nākotnē piekļuve saglabājama.
165.	80800040011	Jaunskrundas 1, Jaunolaine, Olaines pagasts	Esoša apbūve	Mazstāvu dzīvojamās apbūves teritorija	Pašlaik piekļuve nodrošināta uz Zvaigžņu ielu. Nākotnē piekļuve saglabājama.
166.	80800040016	Čapiņas, Jaunolaine, Olaines pagasts	Esoša apbūve	Savrupmāju apbūves teritorija	
167.	80800040087	Zvaigžņu iela 37, Jaunolaine, Olaines pagasts	Esoša apbūve	Savrupmāju apbūves teritorija	Piekļuve nodrošināta no Zvaigžņu ielas, Jaunolainē. Nākotnē piekļuve saglabājama.
168.	80800040086	Zvaigžņu iela 35, Jaunolaine, Olaines pagasts	Esoša apbūve	Savrupmāju apbūves teritorija	Piekļuve nodrošināta no Zvaigžņu ielas, Jaunolainē. Nākotnē piekļuve saglabājama.
169.	80800040085	Zvaigžņu iela 33, Jaunolaine, Olaines pagasts	Esoša apbūve	Savrupmāju apbūves teritorija	
170.	80800040084	Zvaigžņu iela 31, Jaunolaine, Olaines pagasts	Esoša apbūve	Savrupmāju apbūves teritorija	
171.	80800040083	Zvaigžņu iela 29, Jaunolaine, Olaines pagasts	Esoša apbūve	Savrupmāju apbūves teritorija	

Nr. kartē	*Zemes vienības numurs*	*Adrese*	*Apbūves veids*	*Plānotais funkcionālais zonējums*	*Piekļūšanas iespējas*
172.	80800040082	Zvaigžņu iela 27, Jaunolaine, Olaines pagasts	Esoša apbūve	Savrupmāju apbūves teritorija	
173.	80800040081	Zvaigžņu iela 25, Jaunolaine, Olaines pagasts	Esoša apbūve	Savrupmāju apbūves teritorija	
174.	80800040080	Zvaigžņu iela 23, Jaunolaine, Olaines pagasts	Esoša apbūve	Savrupmāju apbūves teritorija	Pašlaik piekļuve nodrošināta no Zvaigžņu ielas, Jaunolainē. Nākotnē piekļuve saglabājama.
175.	80800040079	Zvaigžņu iela 21, Jaunolaine, Olaines pagasts	Nav apbūves	Savrupmāju apbūves teritorija	
176.	80800040078	Zvaigžņu iela 19, Jaunolaine, Olaines pagasts	Esoša apbūve	Savrupmāju apbūves teritorija	
177.	80800040077	Zvaigžņu iela 17, Jaunolaine, Olaines pagasts	Nav apbūves	Savrupmāju apbūves teritorija	
178.	80800040076	Zvaigžņu iela 15, Jaunolaine, Olaines pagasts	Nav apbūves	Savrupmāju apbūves teritorija	
179.	80800040075	Zvaigžņu iela 13, Jaunolaine, Olaines pagasts	Nav apbūves	Savrupmāju apbūves teritorija	
180.	80800040074	Zvaigžņu iela 11, Jaunolaine, Olaines pagasts	Nav apbūves	Savrupmāju apbūves teritorija	
181.	80800040073	Zvaigžņu iela 9, Jaunolaine, Olaines pagasts	Esoša apbūve	Savrupmāju apbūves teritorija	
182.	80800040072	Zvaigžņu iela 7, Jaunolaine, Olaines pagasts	Esoša apbūve	Savrupmāju apbūves teritorija	

Nr. kartē	*Zemes vienības numurs*	*Adrese*	*Apbūves veids*	*Plānotais funkcionālais zonējums*	*Piekļūšanas iespējas*
183.	80800040071	Zvaigžņu iela 5, Jaunolaine, Olaines pagasts	Nav apbūves	Savrupmāju apbūves teritorija	
184.	80800040070	Zvaigžņu iela 3, Jaunolaine, Olaines pagasts	Nav apbūves	Savrupmāju apbūves teritorija	
185.	80800040069	Zvaigžņu iela 1, Jaunolaine, Olaines pagasts	Nav apbūves	Savrupmāju apbūves teritorija	Pašlaik piekļuve nodrošināta no Zvaigžņu un Lubaušu ielām, Jaunolainē. Nākotnē piekļuve saglabājama.
186.	80800040061	Lubaušu iela 15, Jaunolaine, Olaines pagasts	Nav apbūves	Savrupmāju apbūves teritorija	
187.	80800080034	Noras, Jaunolaine, Olaines pagasts	Esoša apbūve	Lauksaimniecības teritorija	Pašlaik piekļuve nodrošināta no valsts galvenā autoceļa A8. Nākotnē nodrošināmas pa vietējas nozīmes transporta infrastruktūras teritorijā izbūvējam ceļu/ielu.
188.	80800080158	–	Nav apbūves	Lauksaimniecības teritorija	
189.	80800080336	–	Nav apbūves	Lauksaimniecības teritorija	
190.	80800080118	–	Nav apbūves	Lauksaimniecības teritorija	Pašlaik piekļuve nav nodrošināta. Līdz projektā “Automaģistrāles Rīga – Jelgava iespējamības izpēte” risinājumiem piekļuve īpašumiem organizējama no privātā un pašvaldības ceļu tīkla.
191.	80800080022	–	Nav apbūves	Lauksaimniecības teritorija / Mazstāvu dzīvojamās apbūves teritorija	Pašlaik piekļuve nodrošināta no Liepupes un Svētupes ielām īpašuma rietumu galā un Krasta iela (PC29) īpašuma dienvidu galā, Jaunolainē. Nākotnē piekļuve saglabājama.
192.	80800080058	–	Nav apbūves	Mazstāvu dzīvojamās apbūves teritorija	Pašlaik piekļuve nodrošināta no pašvaldības autoceļa PC17. Nākotnē piekļuve saglabājama.
193.	80800080179	–	Nav apbūves	Mazstāvu dzīvojamās apbūves teritorija	

Nr. kartē	*Zemes vienības numurs*	*Adrese*	*Apbūves veids*	*Plānotais funkcionālais zonējums*	*Piekļūšanas iespējas*
194.	80800080007	–	Nav apbūves	Mazstāvu dzīvojamās apbūves teritorija	Piekļuve nav nodrošināta. Līdz projektā "Automaģistrāles Rīga – Jelgava iespējamības izpēte" risinājumiem piekļuve īpašumiem organizējama no privātā un pašvaldības ceļu tīkla.
195.	80800080111	Mediņi 2, Jaunolaine, Olaines pagasts	Esoša apbūve	Savrupmāju apbūves teritorija	Pašlaik piekļuve nodrošināta no valsts galvenā autoceļa A8. Nākotnē piekļūšana nodrošināma pa vietējas nozīmes transporta infrastruktūras teritorijā izbūvējamu ceļu/ielu uz PC17.
196.	80800080110	Mediņi 1, Jaunolaine, Olaines pagasts	Esoša apbūve	Savrupmāju apbūves teritorija	
197.	80800080113	Kastaņi, Jaunolaine, Olaines pagasts	Esoša apbūve	Savrupmāju apbūves teritorija	
198.	80800080565	Imantu iela 3, Jaunolaine, Olaines pagasts	Nav apbūves	Dabas un apstādījumu teritorija / Savrupmāju apbūves teritorija	Pašlaik piekļuve nodrošināta no Imantu ielas, Jaunolainē. Nākotnē piekļuve saglabājama.
199.	80800080580	Imantu iela 1, Jaunolaine, Olaines pagasts	Nav apbūves	Dabas un apstādījumu teritorija / Savrupmāju apbūves	
200.	80800080581	Imantu iela 2a, Jaunolaine, Olaines pagasts	Nav apbūves	Transporta infrastruktūras teritorija	
201.	80800080579	Imantu iela 2, Jaunolaine, Olaines pagasts	Nav apbūves	Dabas un apstādījumu teritorija / Savrupmāju apbūves	
202.	80800080413	Jaunolaines masīvs, Jaunolaine, Olaines pagasts	Esoša apbūve	Jauktas centra apbūves teritorija	Pašlaik piekļuve nodrošināta no Baznīcas ielas, Jaunolainē. Nākotnē piekļuve saglabājama.
203.	80800080018	Vecā kluba pamati, Jaunolaine, Olaines pagasts	Esoša apbūve	Jauktas centra apbūves teritorija	

Nr. kartē	*Zemes vienības numurs*	*Adrese*	*Apbūves veids*	*Plānotais funkcionālais zonējums*	*Piekļūšanas iespējas*
204.	80800080142	Mazpļavnieki, Jaunolaine, Olaines pagasts	Esoša apbūve	Jauktas centra apbūves teritorija	
205.	80800080088	Baznīcas iela 10, Jaunolaine, Olaines pagasts	Esoša apbūve	Jauktas centra apbūves teritorija	
206.	80800080479	Vilītes, Jaunolaine, Olaines pagasts	Esoša apbūve	Jauktas centra apbūves teritorija	
207.	80800080450	Zeiferti, Jaunolaine, Olaines pagasts	Esoša apbūve	Jauktas centra apbūves teritorija	
208.	80800080601	–	Nav apbūves	Jauktas centra apbūves teritorija	
209.	80800080431	Segliņi, Jaunolaine, Olaines pagasts	Esoša apbūve	Jauktas centra apbūves teritorija	Pašlaik piekļuve nodrošināta no valsts galvenā autoceļa A8. Nākotnē piekļuve nodrošināma pa nacionālas nozīmes transporta teritorijā izbūvējamu vietējas nozīmes ceļu/ielu.
210.	80800080140	–	Esoša apbūve	Jauktas centra apbūves teritorija	
211.	80800080199	Nāburdziņi 2, Jaunolaine, Olaines pagasts	Esoša apbūve	Jauktas centra apbūves teritorija	
212.	80800080041	Nāburdziņi, Jaunolaine, Olaines pagasts	Esoša apbūve	Jauktas centra apbūves teritorija	Pašlaik piekļuve nodrošināta no valsts vietējā autoceļa V8. Nākotnē piekļuve saglabājama.
213.	80800080049	Rona, Jaunolaine, Olaines pagasts	Nav apbūves	Lauksaimniecības teritorija / Transporta infrastruktūras teritorija	
214.	80800080447	–	Nav apbūves	Lauksaimniecības teritorija / Transporta infrastruktūras teritorija	
215.	80800080012	Daces, Jaunolaine, Olaines pagasts	Esoša apbūve	Lauksaimniecības teritorija	

Nr. kartē	*Zemes vienības numurs*	*Adrese*	*Apbūves veids*	*Plānotais funkcionālais zonējums*	*Piekļūšanas iespējas*
216.	80800080351	Kniedes, Jaunolaine, Olaines pagasts	Nav apbūves	Lauksaimniecības teritorija	Pašlaik ir pieslēgums no valsts galvenā autoceļa A8. Ņemot vēra servisa objekta izbūvi šajā teritorija un pieslēguma kategorijas izmaiņu pieslēgums saglabājams.
217.	80800080009	Lībieši, Jaunolaine, Olaines pagasts	Esoša apbūve	Lauksaimniecības teritorija	Pašlaik piekļuve nodrošināta no pašvaldības autoceļa PC5. Nākotnē šāda piekļuve saglabājama.
218.	80800080765	Bungas, Jaunolaine, Olaines pagasts	Nav apbūves	Lauksaimniecības teritorija	
219.	80800080327	Mehāniskās darbnīcas, Jaunolaine, Olaines pagasts	Esoša apbūve	Rūpnieciskās apbūves teritorija	Pašlaik piekļuve nodrošināta no pašvaldības autoceļa PC5. Piekļuve saglabājama tikai no pašvaldības autoceļa PC5.
220.	80800080362	–	Nav apbūves	Rūpnieciskās apbūves teritorija	Pašlaik piekļuve nav nodrošināta. Līdz projektā "Automaģistrāles Rīga – Jelgava iespējamības izpēte" risinājumiem piekļuve īpašumiem organizējama no privātā un pašvaldības ceļu tīkla.
221.	80800080367	–	Nav apbūves	Rūpnieciskās apbūves teritorija	
222.	80800080001	Rutku Kalēji, Jaunolaine, Olaines pagasts	Esoša apbūve	Rūpnieciskās apbūves teritorija	Pašlaik piekļuve nodrošināta no pašvaldības autoceļa PC5. Nākotnē šāda piekļuve saglabājama.
223.	80800080535	–	Nav apbūves	Rūpnieciskās apbūves teritorija	
224.	80800080381	–	Nav apbūves	Rūpnieciskās apbūves teritorija / Transporta infrastruktūras teritorija	
225.	80800080090	Stariņ Jāņi, Jaunolaine, Olaines pagasts	Esoša apbūve	Rūpnieciskās apbūves teritorija / Lauksaimniecības teritorija	
226.	80800080500	Agronoliktava, Jaunolaine, Olaines pagasts	Esoša apbūve	Rūpnieciskās apbūves teritorija	

Nr. kartē	*Zemes vienības numurs*	*Adrese*	*Apbūves veids*	*Plānotais funkcionālais zonējums*	*Piekļūšanas iespējas*
227.	80800080769	Pastnieki, Jaunolaine, Olaines pagasts	Nav apbūves	Rūpnieciskās apbūves teritorija	Pašlaik piekļuve nodrošināta no autoceļa A8 un pašvaldības autoceļa PC8. Piekļuve saglabājama tikai no pašvaldības autoceļa PC8.
228.	80800080011	Rubeņi, Jaunolaine, Olaines pagasts	Esoša apbūve	Lauksaimniecības teritorija	Pašlaik piekļuve nodrošināta no pašvaldības autoceļa PC8. Nākotnē šāda piekļuve saglabājama.
229.	80800080129	Ozoliņi 1, Jaunolaine, Olaines pagasts	Esoša apbūve	Lauksaimniecības teritorija	Pašlaik piekļuve nodrošināta no valsts galvenā autoceļa A8 caur īpašumu Ozoliņi; Nākotnē piekļuve nodrošināma no vietējas nozīmes transporta infrastruktūras attīstības teritorijā un nacionālas nozīmes transporta infrastruktūras attīstības teritorijā izbūvējamajiem vietējiem ceļiem.
230.	80800080014	Ozoliņi, Jaunolaine, Olaines pagasts	Esoša apbūve	Mežu teritorija / Lauksaimniecības teritorija	Pašlaik piekļuve nodrošināta no valsts galvenā autoceļa A8; Nākotnē piekļuve nodrošināma no nacionālas nozīmes transporta infrastruktūras attīstības teritorijā izbūvējamajiem vietējiem ceļiem (Zušu ielas), atbilstoši projektā "Automaģistrāles Rīga – Jelgava iespējamības izpēte" vai piebraukšana organizējam no DS "Ezītis".
231.	80800080254	–	Nav apbūves	Lauksaimniecības teritorija	Piekļuve nav nodrošināta. Līdz projektā "Automaģistrāles Rīga – Jelgava" iespējamības izpēte" risinājumiem piekļuve īpašumiem organizējama no Zušu ielas.
232.	80800080618	–	Nav apbūves	Lauksaimniecības teritorija	
233.	80800080124	–	Esoša apbūve	Lauksaimniecības teritorija	Pašlaik piekļuve nodrošināta no valsts galvenā autoceļa A8 caur blakus esošajiem īpašumiem; Nākotnē piekļuve nodrošināma no vietējas nozīmes transporta infrastruktūras attīstības teritorijā un nacionālas
234.	80800080617	–	Esoša apbūve	Lauksaimniecības teritorija	

Nr. kartē	*Zemes vienības numurs*	*Adrese*	*Apbūves veids*	*Plānotais funkcionālais zonējums*	*Piekļūšanas iespējas*
					nozīmes transporta infrastruktūras attīstības teritorijā izbūvējamajiem vietējiem ceļiem.
235.	80800080123	–	Nav apbūves	Lauksaimniecības teritorija	Pašlaik piekļuve nodrošināta no valsts galvenā autoceļa A8; Nākotnē piekļuve nodrošināma no nacionālas nozīmes transporta infrastruktūras attīstības teritorijā izbūvējamajiem vietējiem ceļiem, atbilstoši projektā "Automaģistrāles Rīga – Jelgava iespējamības izpēte".
236.	80800080605	Vanagi, Jaunolaine, Olaines pagasts	Esoša apbūve	Lauksaimniecības teritorija	Pašlaik piekļuve nodrošināta no valsts galvenā autoceļa A8 caur blakus esošajiem īpašumiem; Līdz projektā "Automaģistrāles Rīga – Jelgava iespējamības izpēte" risinājumiem piekļuve īpašumiem organizējama no Zušu ielas.
237.	80800080604	Dzīles, Jaunolaine, Olaines pagasts	Esoša apbūve	Lauksaimniecības teritorija	
238.	80800080606	Kroņi, Jaunolaine, Olaines pagasts	Esoša apbūve	Lauksaimniecības teritorija	Pašlaik piekļuve nodrošināta no valsts galvenā autoceļa A8; Nākotnē piekļuve nodrošināma no nacionālas nozīmes transporta infrastruktūras attīstības teritorijā izbūvējamajiem vietējiem ceļiem, atbilstoši projektā "Automaģistrāles Rīga – Jelgava iespējamības izpēte".
239.	80800080186	Rogas, Jaunolaine, Olaines pagasts	Esoša apbūve	Lauksaimniecības teritorija	
240.	80800080176	Duntavi, Jaunolaine, Olaines pagasts	Esoša apbūve	Lauksaimniecības teritorija	
241.	80800080545	Duntavi 1, Jaunolaine, Olaines pagasts	Esoša apbūve	Lauksaimniecības teritorija	
242.	80800080036	–	Nav apbūves	Lauksaimniecības teritorija	Pašlaik piekļuve nodrošināta no valsts galvenā autoceļa A8 caur blakus esošajiem īpašumiem; Nākotnē piekļuve nodrošināma no nacionālas nozīmes transporta infrastruktūras attīstības teritorijā
243.	80800080557	–	Nav apbūves	Lauksaimniecības teritorija	

Nr. kartē	*Zemes vienības numurs*	*Adrese*	*Apbūves veids*	*Plānotais funkcionālais zonējums*	*Piekļūšanas iespējas*
					izbūvējamajiem vietējiem ceļiem, atbilstoši projektā "Automaģistrāles Rīga – Jelgava iespējamības izpēte".
244.	80800080160	Gaidžumi, Jaunolaine, Olaines pagasts	Esoša apbūve	Lauksaimniecības teritorija	Pašlaik piekļuve nodrošināta no valsts galvenā autoceļa A8; Nākotnē piekļuve nodrošināma no nacionālas nozīmes transporta infrastruktūras attīstības teritorijā izbūvējamajiem vietējiem ceļiem, atbilstoši projektā "Automaģistrāles Rīga – Jelgava iespējamības izpēte".
245.	80800080161	Dzidras, Jaunolaine, Olaines pagasts	Esoša apbūve	Lauksaimniecības teritorija	
246.	80800080081	Kupeni, Jaunolaine, Olaines pagasts	Esoša apbūve	Lauksaimniecības teritorija	
247.	80800080435	–	Nav apbūves	Lauksaimniecības teritorija	Pašlaik piekļuve nodrošināta no valsts galvenā autoceļa A8 caur blakus esošajiem īpašumiem; Nākotnē piekļuve nodrošināma no nacionālas nozīmes transporta infrastruktūras attīstības teritorijā izbūvējamajiem vietējiem ceļiem, atbilstoši projektā "Automaģistrāles Rīga – Jelgava iespējamības izpēte".
248.	80800080080	Liepiņas, Jaunolaine, Olaines pagasts	Esoša apbūve	Lauksaimniecības teritorija	Pašlaik piekļuve nodrošināta no valsts galvenā autoceļa A8; Nākotnē piekļuve nodrošināma no nacionālas nozīmes transporta infrastruktūras attīstības teritorijā izbūvējamajiem vietējiem ceļiem, atbilstoši projektā "Automaģistrāles Rīga – Jelgava iespējamības izpēte".
249.	80800080233	Egas, Jaunolaine, Olaines pagasts	Nav apbūves	Lauksaimniecības teritorija	Pašlaik piekļuve nodrošināta no valsts galvenā autoceļa A8 caur blakus esošajiem īpašumiem; Nākotnē piekļuve nodrošināma no nacionālas nozīmes transporta infrastruktūras attīstības teritorijā izbūvējamajiem vietējiem ceļiem, atbilstoši projektā "Automaģistrāles Rīga – Jelgava iespējamības izpēte".

Nr. kartē	*Zemes vienības numurs*	*Adrese*	*Apbūves veids*	*Plānotais funkcionālais zonējums*	*Piekļūšanas iespējas*
250.	80800080083	Puriņi, Jaunolaine, Olaines pagasts	Esoša apbūve	Lauksaimniecības teritorija	Pašlaik piekļuve nodrošināta no valsts galvenā autoceļa A8; Nākotnē piekļuve nodrošināma no nacionālas nozīmes transporta infrastruktūras attīstības teritorijā izbūvējamajiem vietējiem ceļiem, atbilstoši projektā "Automaģistrāles Rīga – Jelgava iespējamības izpēte".
251.	80800080371	–	Nav apbūves	Lauksaimniecības teritorija	Pašlaik piekļuve nodrošināta no *Mednieku ielas*, Pēterniekos Nākotnē piekļuve nodrošināma no nacionālas nozīmes transporta infrastruktūras attīstības teritorijā izbūvējamajiem vietējiem ceļiem, atbilstoši projektā "Automaģistrāles Rīga – Jelgava iespējamības izpēte".
252.	80800080629	–	Nav apbūves	Mežu teritorija / Lauksaimniecības teritorija	Pašlaik piekļuve nodrošināta no *Mednieku ielas*, Pēterniekos Nākotnē piekļuve nodrošināma no nacionālas nozīmes transporta infrastruktūras attīstības teritorijā izbūvējamajiem vietējiem ceļiem, atbilstoši projektā "Automaģistrāles Rīga – Jelgava iespējamības izpēte".
253.	80800110030	–	Nav apbūves	Mežu teritorija	Piekļuve nodrošināta no valsts vietējās nozīmes autoceļa V28. Piekļuve nākotnē saglabājama.
254.	80800110029	–	Nav apbūves	Lauksaimniecības teritorija	Piekļuve nodrošināta no pašvaldības ceļa PC1. Piekļuve nākotnē saglabājama.
255.	80800110336	Blukas, Pēternieki, Olaines pagasts	Esoša apbūve	Lauksaimniecības teritorija	Piekļuve nodrošināta no pašvaldības ceļa PC1. Piekļuve nākotnē saglabājama.
256.	80800110186	Caunes, Pēternieki, Olaines pagasts	Nav apbūves	Lauksaimniecības teritorija	Piekļuve nodrošināta no pašvaldības ceļa PC1. Piekļuve nākotnē saglabājama.

Nr. kartē	*Zemes vienības numurs*	*Adrese*	*Apbūves veids*	*Plānotais funkcionālais zonējums*	*Piekļūšanas iespējas*
257.	80800110028	–	Nav apbūves	Lauksaimniecības teritorija	Piekļuve nodrošināta no pašvaldības ceļa PC1. Piekļuve nākotnē saglabājama.
258.	80800110140	–	Nav apbūves	Lauksaimniecības teritorija	Pašlaik piekļuve nodrošināta no valsts galvenā autoceļa A8. Nākotnē piekļuve nodrošināma no nacionālas nozīmes transporta infrastruktūras attīstības teritorijā izbūvējamajiem vietējiem ceļiem, atbilstoši projektā "Automaģistrāles Rīga – Jelgava iespējamības izpēte".
259.	80800110410	Mežakrogs, Pēternieki, Olaines pagasts	Esoša apbūve	Lauksaimniecības teritorija	Pašlaik piekļuve nodrošināta no valsts galvenā autoceļa A8. Nākotnē piekļuve nodrošināma no nacionālas nozīmes transporta infrastruktūras attīstības teritorijā izbūvējamajiem vietējiem ceļiem, atbilstoši projektā "Automaģistrāles Rīga – Jelgava iespējamības izpēte" vai viss īpašums jāatsavina divlīmeņu ceļu mezgla izbūvei.
260.	80800110482	–	Nav apbūves	Lauksaimniecības teritorija	Piekļuve nav nodrošināta. Līdz Automaģistrāles paralēlo ceļu izbūvei piekļuve organizējama no esošajiem pievienojumiem A8, jaunu pievienojumu veidošana pie A8 nav pieļaujama.
261.	80800110423	–	Nav apbūves	Mežu teritorija	Piekļuve nav nodrošināta. Līdz Automaģistrāles paralēlo ceļu izbūvei piekļuve organizējama no esošajiem pievienojumiem A8, jaunu pievienojumu veidošana pie A8 nav pieļaujama.
262.	80800110098	Dzilnas, Pēternieki, Olaines pagasts	Esoša apbūve	Lauksaimniecības teritorija	Pašlaik piekļuve nodrošināta no valsts galvenā autoceļa A8; Nākotnē piekļuve nodrošināma no nacionālas nozīmes transporta infrastruktūras attīstības teritorijā izbūvējamajiem vietējiem ceļiem, atbilstoši projektam "Automaģistrāles Rīga – Jelgava iespējamības izpēte"

Nr. kartē	*Zemes vienības numurs*	*Adrese*	*Apbūves veids*	*Plānotais funkcionālais zonējums*	*Piekļūšanas iespējas*
263.	80800110214	Dobelnieki 2, Pēternieki, Olaines pagasts	Nav apbūves	Mežu teritorija	Pašlaik piekļuve nodrošināta no valsts galvenā autoceļa A8, kas nodrošina piekļuvi arī citiem īpašumiem; Nākotnē piekļuve nodrošināma no nacionālas nozīmes transporta infrastruktūras attīstības teritorijā izbūvējamajiem vietējiem ceļiem, atbilstoši projektam "Automaģistrāles Rīga – Jelgava iespējamības izpēte"
264.	80800110116	Vārpas, Pēternieki, Olaines pagasts	Esoša apbūve	Lauksaimniecības teritorija	Pašlaik piekļuve nodrošināta no valsts galvenā autoceļa A8; Nākotnē piekļuve nodrošināma no nacionālas nozīmes transporta infrastruktūras attīstības teritorijā izbūvējamajiem vietējiem ceļiem, atbilstoši projektam "Automaģistrāles Rīga – Jelgava iespējamības izpēte"
265.	80800110555	–	Nav apbūves	Lauksaimniecības teritorija	Piekļuve nav nodrošināta. Līdz Automaģistrāles paralēlo ceļu izbūvei piekļuve organizējama no esošajiem pievienojumiem A8, jaunu pievienojumu veidošana pie A8 nav pieļaujama.
266.	80800110123	Ceriņi, Pēternieki, Olaines pagasts	Esoša apbūve	Lauksaimniecības teritorija	Pašlaik piekļuve nodrošināta no valsts galvenā autoceļa A8; Nākotnē piekļuve nodrošināma no nacionālas nozīmes transporta infrastruktūras attīstības teritorijā izbūvējamajiem vietējiem ceļiem, atbilstoši projektam "Automaģistrāles Rīga – Jelgava iespējamības izpēte"
267.	80800110334	Ceriņi 2, Pēternieki, Olaines pagasts	Esoša apbūve	Lauksaimniecības teritorija	Pašlaik piekļuve nodrošināta no valsts galvenā autoceļa A8; Nākotnē piekļuve nodrošināma no nacionālas nozīmes transporta infrastruktūras attīstības teritorijā izbūvējamajiem vietējiem ceļiem, atbilstoši projektam "Automaģistrāles Rīga – Jelgava iespējamības izpēte" Pieder vienai personai ar Nr. 266 (8080 011 0123).

Nr. kartē	*Zemes vienības numurs*	*Adrese*	*Apbūves veids*	*Plānotais funkcionālais zonējums*	*Piekļūšanas iespējas*
268.	80800110194	Spilvas, Pēternieki, Olaines pagasts	Esoša apbūve	Lauksaimniecības teritorija	Pašlaik piekļuve nodrošināta no valsts galvenā autoceļa A8; Nākotnē piekļuve nodrošināma no nacionālas nozīmes transporta infrastruktūras attīstības teritorijā izbūvējamajiem vietējiem ceļiem, atbilstoši projektam "Automaģistrāles Rīga – Jelgava iespējamības izpēte"
269.	80800110035	–	Nav apbūves	Lauksaimniecības teritorija	Piekļuve nav nodrošināta. Līdz Automaģistrāles paralēlo ceļu izbūvei piekļuve organizējama no esošajiem pievienojumiem A8, jaunu pievienojumu veidošana pie A8 nav pieļaujama.
270.	80800110127	–	Nav apbūves	Mežu teritorija / Lauksaimniecības teritorija	
271.	80800110159	Eglītes, Pēternieki, Olaines pagasts	Esoša apbūve	Mežu teritorija / Lauksaimniecības teritorija	Pašlaik piekļuve nodrošināta no valsts galvenā autoceļa A8; Nākotnē piekļuve nodrošināma no nacionālas nozīmes transporta infrastruktūras attīstības teritorijā izbūvējamajiem vietējiem ceļiem, atbilstoši projektam "Automaģistrāles Rīga – Jelgava iespējamības izpēte"
272.	80800110193	Šalkas, Pēternieki, Olaines pagasts	Esoša apbūve	Lauksaimniecības teritorija	
273.	80800110024	–	Nav apbūves	Mežu teritorija / Lauksaimniecības teritorija	Piekļuve nav nodrošināta. Līdz Automaģistrāles paralēlo ceļu izbūvei piekļuve organizējama no esošajiem pievienojumiem A8, jaunu pievienojumu veidošana pie A8 nav pieļaujama.
274.	80800110220	Namiķi 2, Pēternieki, Olaines pagasts	Esoša apbūve	Lauksaimniecības teritorija	Pašlaik piekļuve nodrošināta no valsts galvenā autoceļa A8; Nākotnē piekļuve nodrošināma no nacionālas nozīmes transporta infrastruktūras attīstības teritorijā izbūvējamajiem vietējiem ceļiem, atbilstoši projektam "Automaģistrāles Rīga – Jelgava iespējamības izpēte"
275.	80800110219	Namiķi 1, Pēternieki, Olaines pagasts	Esoša apbūve	Lauksaimniecības teritorija	
276.	80800110224	–	Nav apbūves	Mežu teritorija / Lauksaimniecības teritorija	Piekļuve nav nodrošināta.
277.	80800110223	–	Nav apbūves	Mežu teritorija / Lauksaimniecības teritorija	

Nr. kartē	*Zemes vienības numurs*	*Adrese*	*Apbūves veids*	*Plānotais funkcionālais zonējums*	*Piekļūšanas iespējas*
					Līdz Automaģistrāles paralēlo ceļu izbūvei piekļuve organizējama no esošajiem pievienojumiem A8, jaunu pievienojumu veidošana pie A8 nav pieļaujama.
278.	80800110225	Zemzari, Pēternieki, Olaines pagasts	Esoša apbūve	Lauksaimniecības teritorija	Pašlaik piekļuve nodrošināta no valsts galvenā autoceļa A8; Nākotnē piekļuve nodrošināma no nacionālas nozīmes transporta infrastruktūras attīstības teritorijā izbūvējamajiem vietējiem ceļiem, atbilstoši projektam "Automaģistrāles Rīga – Jelgava iespējamības izpēte"

Karte Nr. 1
Piekļuves iespējas no valsts galvenā autoceļa A8 pieguļošajās zemes vienībās Olaines novada teritorijā

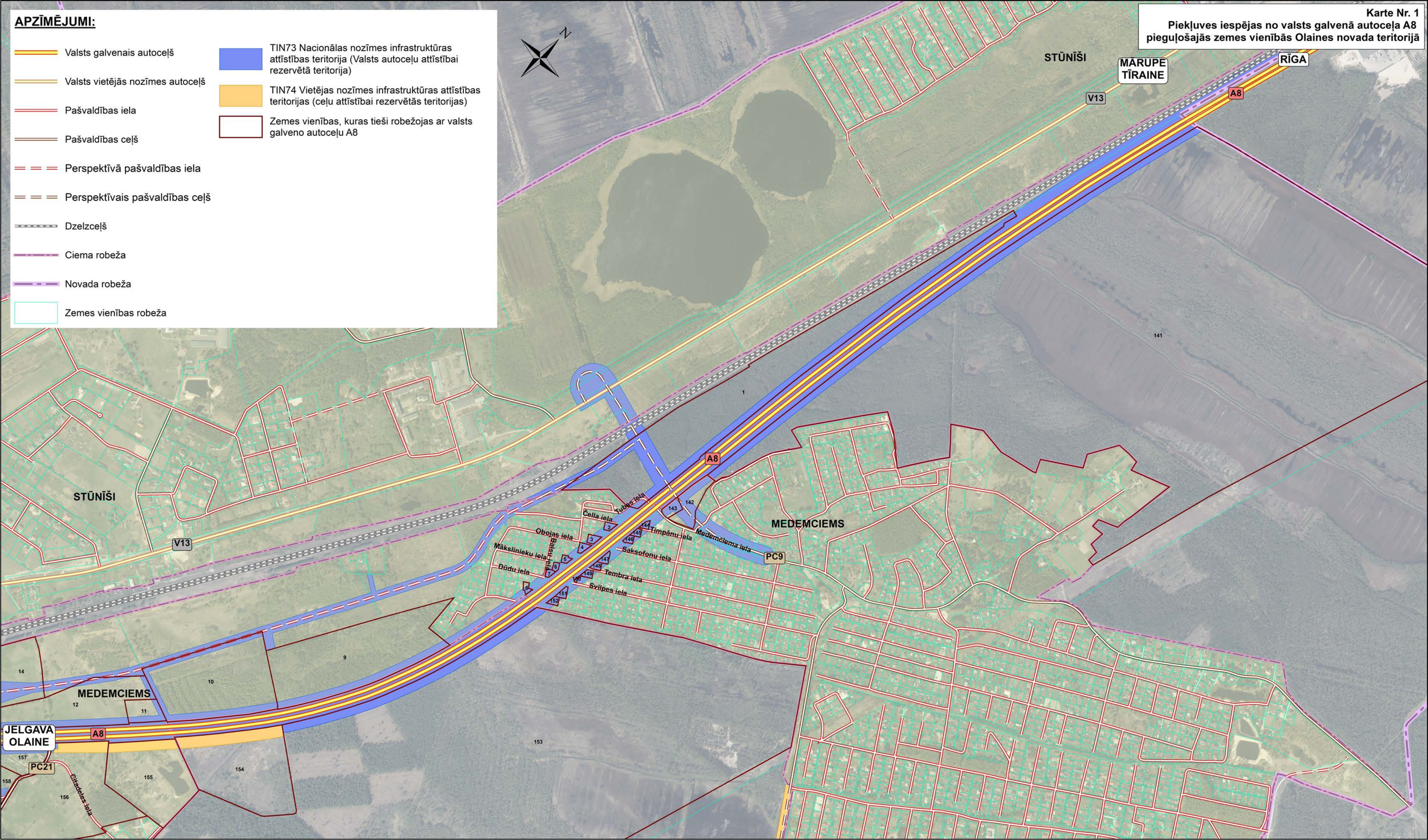

Karte Nr. 2
Piekļuves iespējas no valsts galvenā autoceļa A8 pieguļošajās zemes vienībās Olaines novada teritorijā

APZĪMĒJUMI:

- Valsts galvenais autoceļš
- Valsts vietējās nozīmes autoceļš
- Pašvaldības iela
- Pašvaldības ceļš
- Perspektīvais valsts galvenais autoceļš
- Perspektīvais valsts vietējās nozīmes autoceļš
- Perspektīvā pašvaldības iela
- Perspektīvais pašvaldības ceļš
- Dzelzceļš
- Dzelzceļa Rail Baltic trase
- Ciema robeža
- Zemes vienības robeža
- TIN73 Nacionālas nozīmes infrastruktūras attīstības teritorija (Valsts autoceļu attīstībai rezervētā teritorija)
- TIN74 Vietējas nozīmes infrastruktūras attīstības teritorijas (ceļu attīstībai rezervētās teritorijas)
- TIN71 Dzelzceļa infrastruktūras līnijas "Rail Baltica" būvniecībai rezervētā teritorija
- Zemes vienības, kuras tieši robežojas ar valsts galveno autoceļu A8

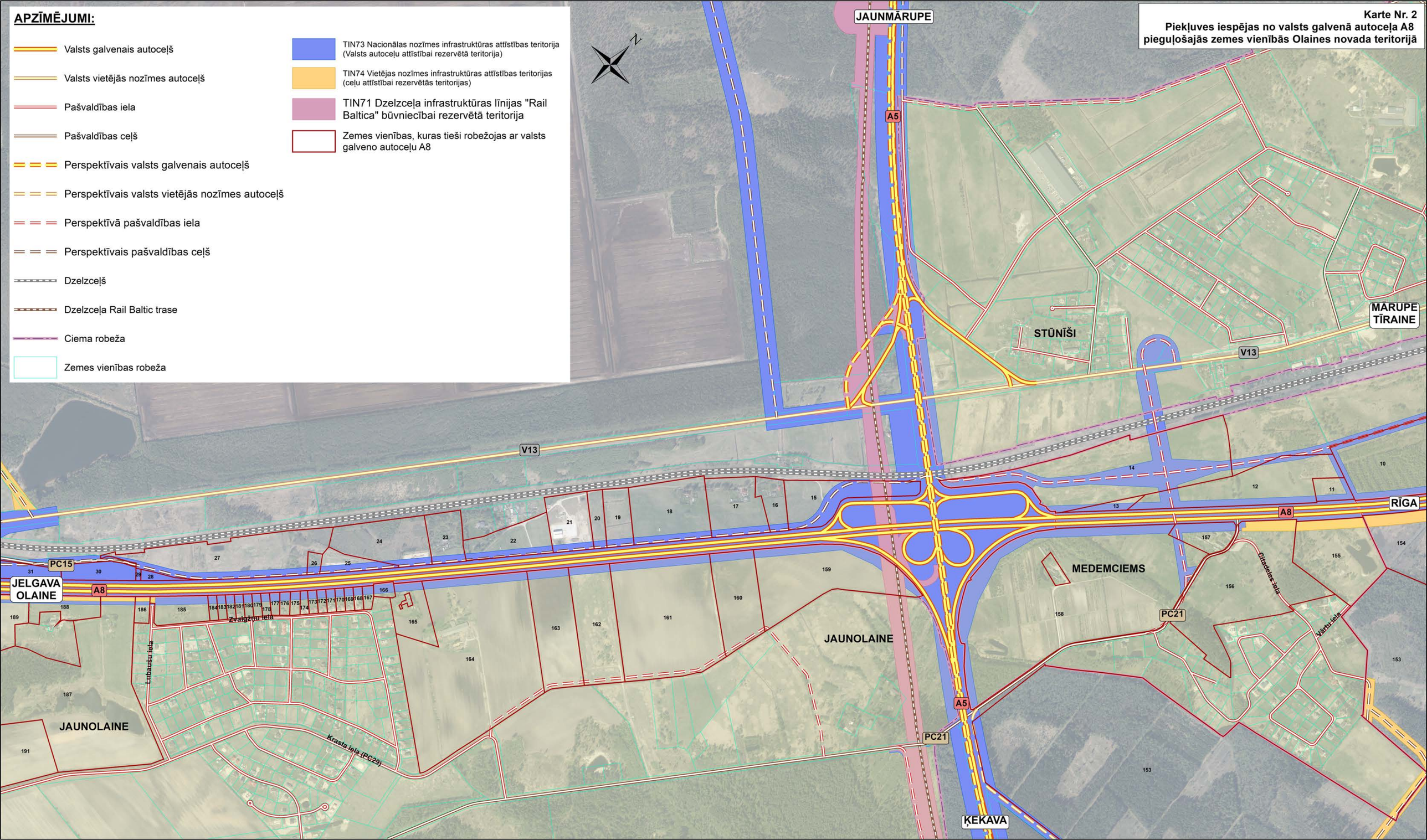

Karte Nr. 3
Piekļuves iespējas no valsts galvenā autoceļa A8 pieguļošajās zemes vienībās Olaines novada teritorijā

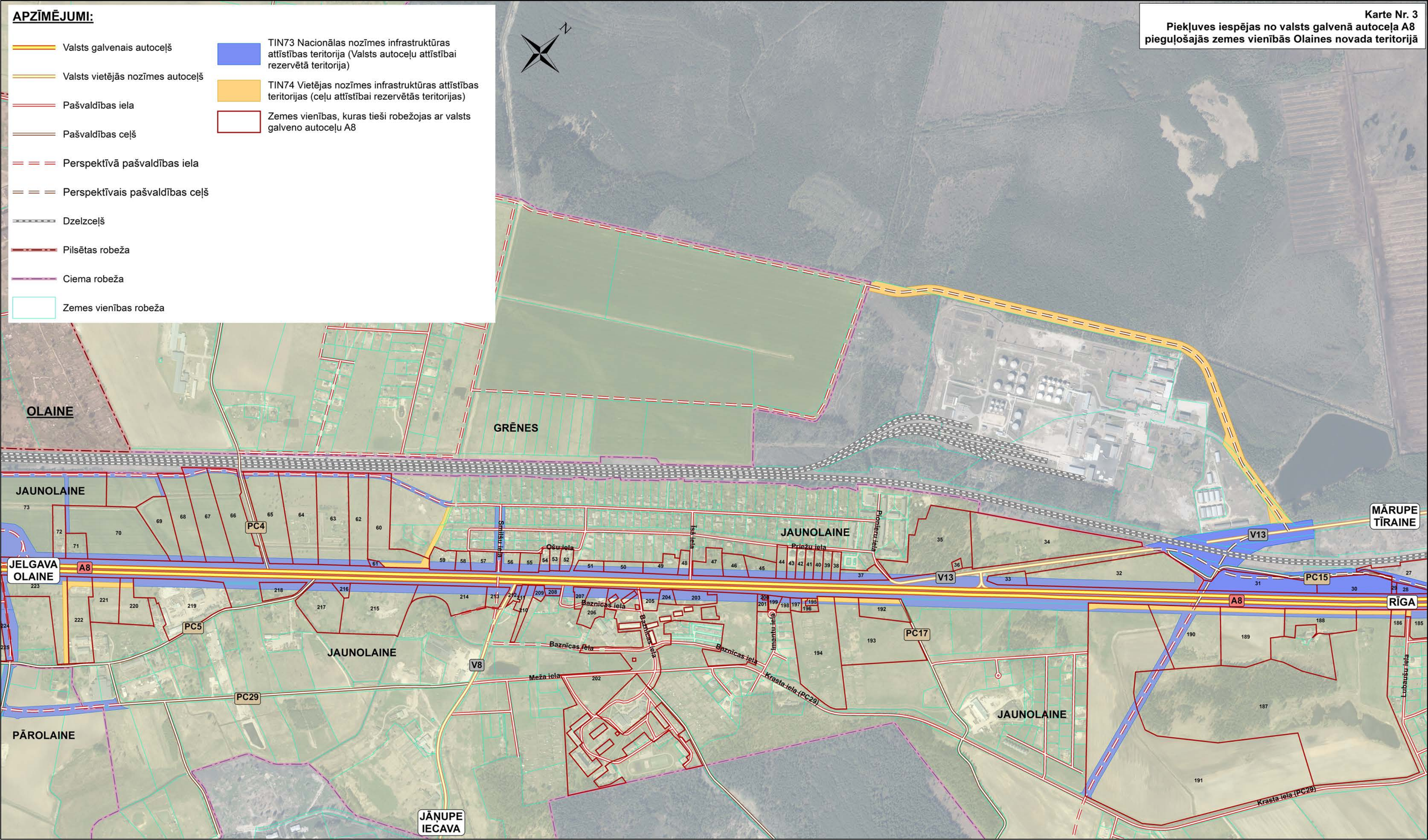

Karte Nr. 4
Piekļuves iespējas no valsts galvenā autoceļa A8 pieguļošajās zemes vienībās Olaines novada teritorijā

APZĪMĒJUMI:

- Valsts galvenais autoceļš
- Valsts vietējās nozīmes autoceļš
- Pašvaldības iela
- Pašvaldības ceļš
- Perspektīvā pašvaldības iela
- Perspektīvais pašvaldības ceļš
- Dzelzceļš
- Pilsētas robeža
- Ciema robeža
- Zemes vienības robeža
- TIN73 Nacionālas nozīmes infrastruktūras attīstības teritorija (Valsts autoceļu attīstībai rezervētā teritorija)
- TIN74 Vietējas nozīmes infrastruktūras attīstības teritorijas (ceļu attīstībai rezervētās teritorijas)
- Zemes vienības, kuras tieši robežojas ar valsts galveno autoceļu A8

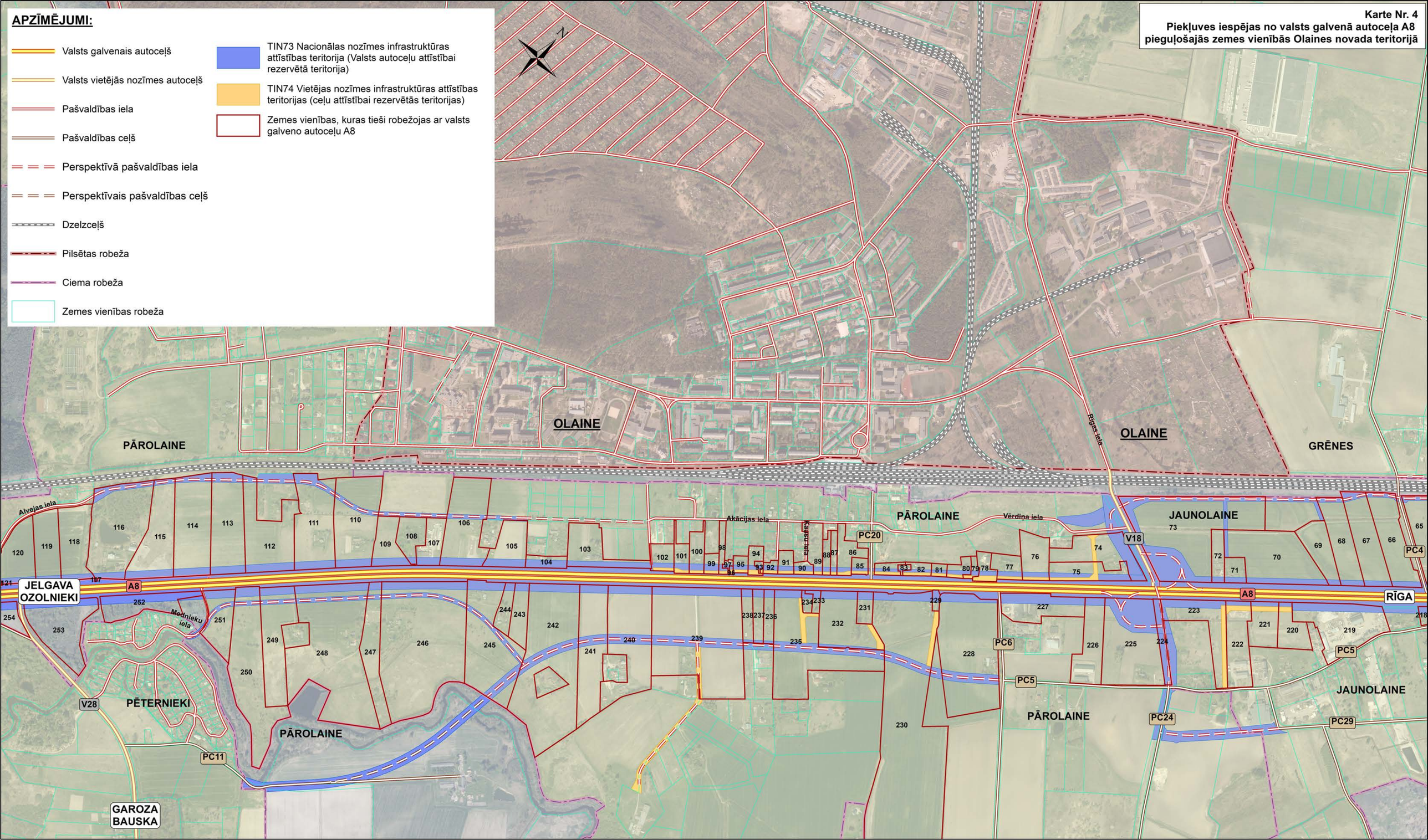

Karte Nr. 5
Piekļuves iespējas no valsts galvenā autoceļa A8 pieguļošajās zemes vienībās Olaines novada teritorijā

APZĪMĒJUMI:

- Valsts galvenais autoceļš
- Valsts vietējās nozīmes autoceļš
- Pašvaldības iela
- Pašvaldības ceļš
- Perspektīvā pašvaldības iela
- Perspektīvais pašvaldības ceļš
- Komersanta (A/S "Latvijas Valsts Meži") ceļš
- Dzelzceļš
- Pilsētas robeža
- Ciema robeža
- Novada robeža
- Zemes vienības robeža
- TIN73 Nacionālas nozīmes infrastruktūras attīstības teritorija (Valsts autoceļu attīstībai rezervētā teritorija)
- TIN74 Vietējas nozīmes infrastruktūras attīstības teritorijas (ceļu attīstībai rezervētās teritorijas)
- Zemes vienības, kuras tieši robežojas ar valsts galveno autoceļu A8

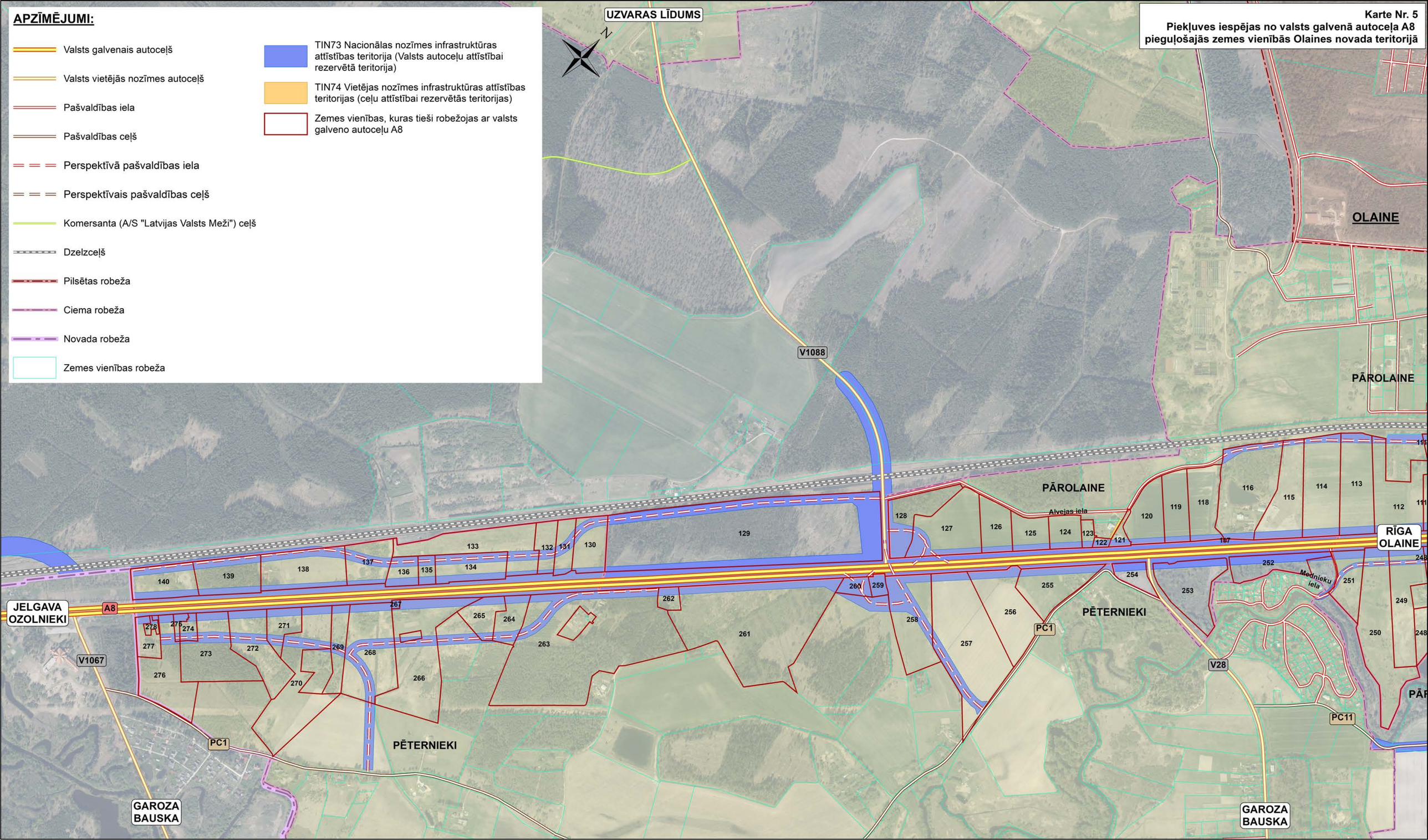

5. PAŠVALDĪBAS CEĻU UN IELU KATEGORIJAS

Olaines pilsētas un ciemu ielu un ceļu klasifikācijas kategorijas un attālumu starp sarkanajām līnijām skatīt **Teritorijas izmantošanas un apbūves noteikumu 1.pielikumā**.

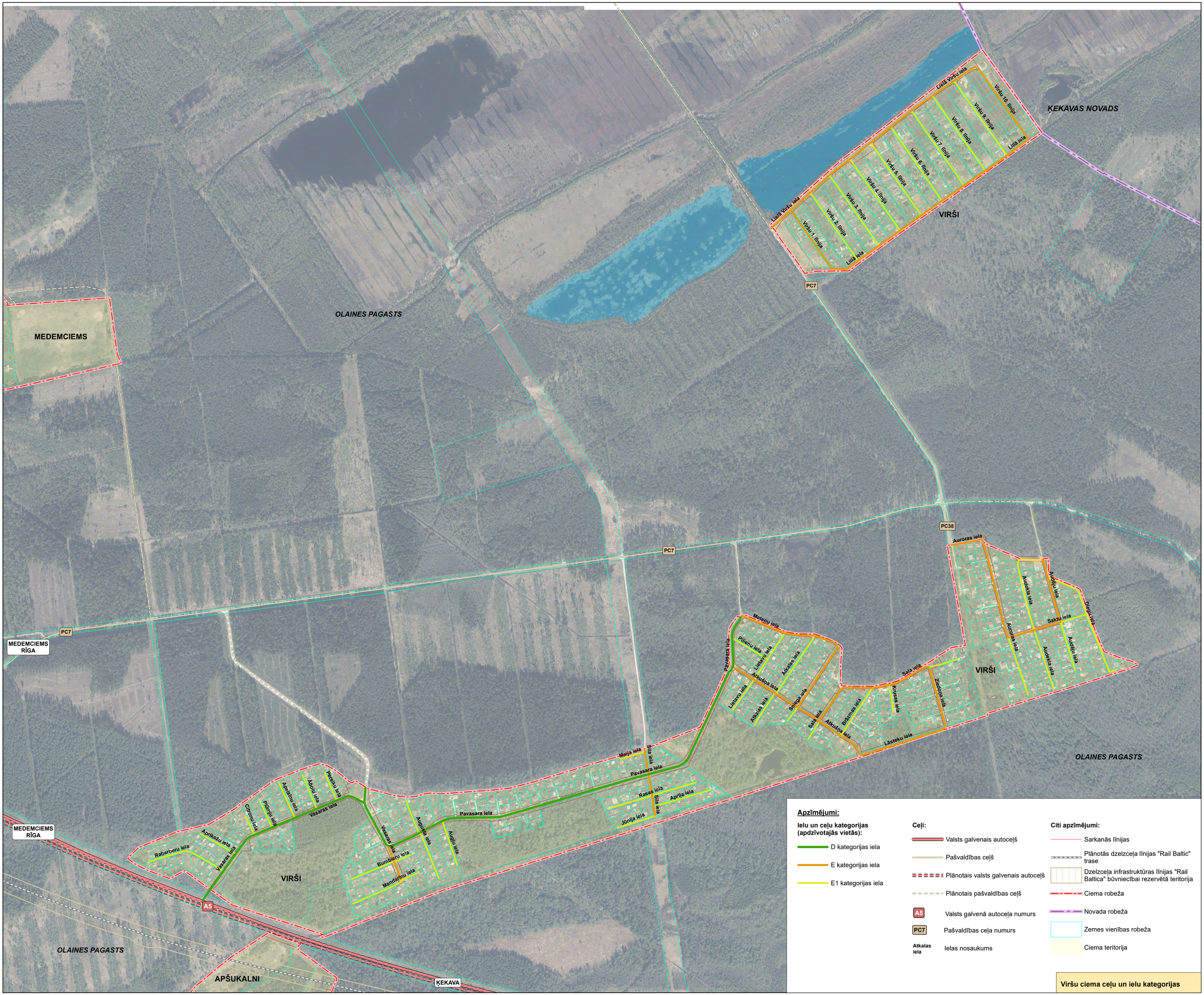

Apzīmējumi:

Ielu un ceļu kategorijas (apdzīvotajās vietās):

- D kategorijas iela
- E kategorijas iela
- E1 kategorijas iela

Ceļi:

- Valsts galvenais autoceļš
- Pašvaldības ceļš
- Plānotais valsts galvenais autoceļš
- Plānotais pašvaldības ceļš
- A5 Valsts galvenā autoceļa numurs
- PC7 Pašvaldības ceļa numurs
- Atkalas iela Ielas nosaukums

Citi apzīmējumi:

- Sarkanās līnijas
- Plānotās dzelzceļa līnijas "Rail Baltic" trase
- Dzelzceļa infrastruktūras līnijas "Rail Baltica" būvniecībai rezervētā teritorija
- Ciema robeža
- Novada robeža
- Zemes vienības robeža
- Ciema teritorija

Viršu ciema ceļu un ielu kategorijas

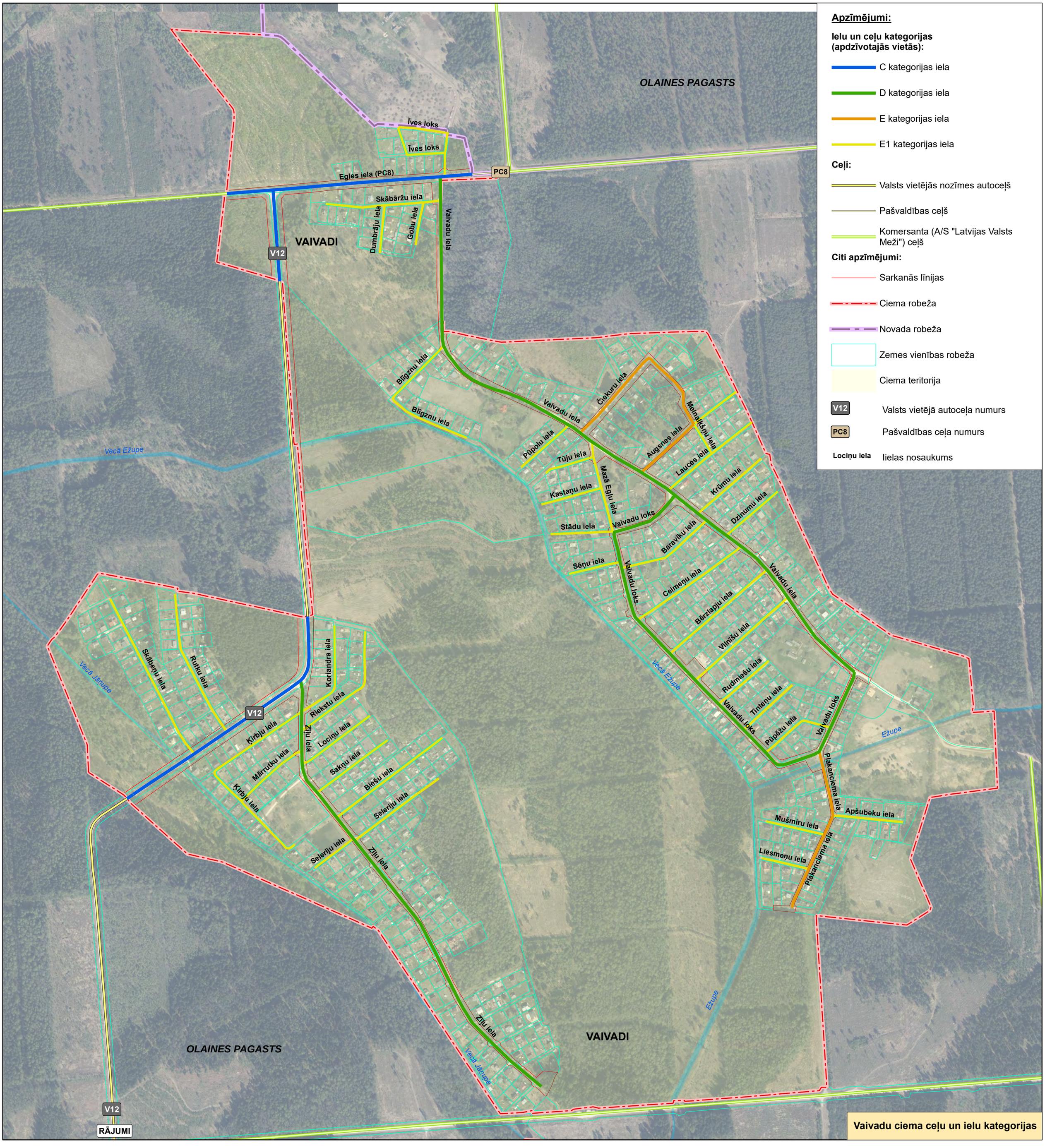
Apzīmējumi:
Ielu un ceļu kategorijas (apdzīvotajās vietās):
C kategorijas iela
D kategorijas iela
E kategorijas iela
E1 kategorijas iela
Ceļi:
Valsts vietējās nozīmes autoceļš
Pašvaldības ceļš
Komersanta (A/S "Latvijas Valsts Meži") ceļš
Citi apzīmējumi:
Sarkanās līnijas
Ciema robeža
Novada robeža
Zemes vienības robeža
Ciema teritorija
V12 Valsts vietējā autoceļa numurs
PC8 Pašvaldības ceļa numurs
Lociņu iela Ielas nosaukums
OLAINES PAGASTS
VAIVADI
Īves loks
Egles iela (PC8)
PC8
V12
Skābāržu iela
Dumbrāju iela
Gobu iela
Vaivadu iela
Blīgznu iela
Čiekuru iela
Melnalkšņu iela
Augsnes iela
Pūpolu iela
Tūju iela
Mazā Egļu iela
Lauces iela
Krūmu iela
Kastaņu iela
Dzinumu iela
Stādu iela
Vaivadu loks
Baraviku iela
Sēņu iela
Celmeņu iela
Bērzlapju iela
Vilnīšu iela
Rudmiešu iela
Tintenu iela
Pūpēžu iela
Veca Ežupe
Ežupe
Skābeņu iela
Rutku iela
Koriandra iela
Riekstu iela
Zīļu iela
Lociņu iela
Kirbju iela
Mārrutku iela
Sakņu iela
Biešu iela
Selerīju iela
Plakanciema iela
Apšubeku iela
Mušmiru iela
Liesmeņu iela
Veca Jāņupe
RĀJUMI
Vaivadu ciema ceļu un ielu kategorijas

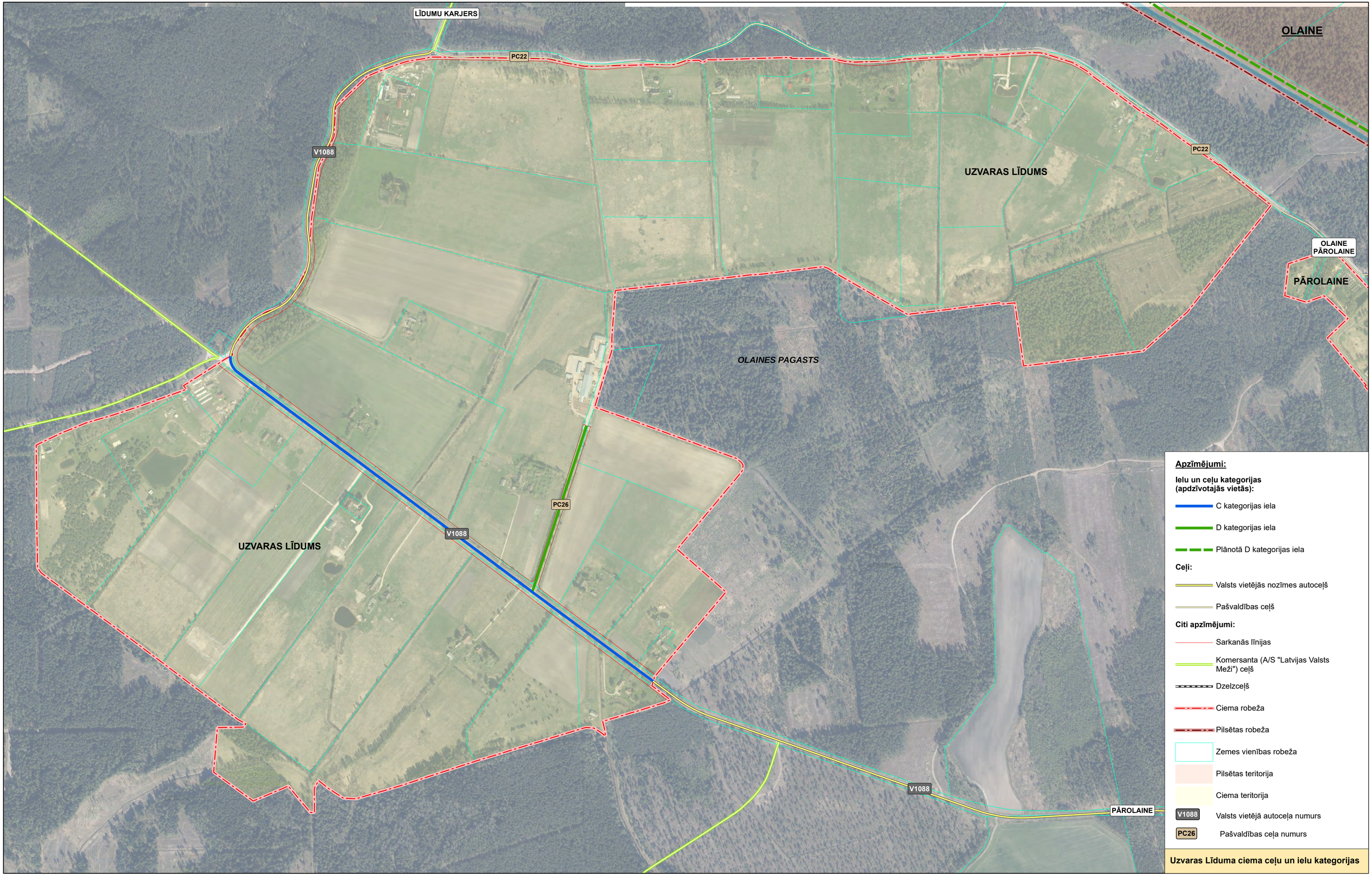

Uzvaras Līduma ciema ceļu un ielu kategorijas

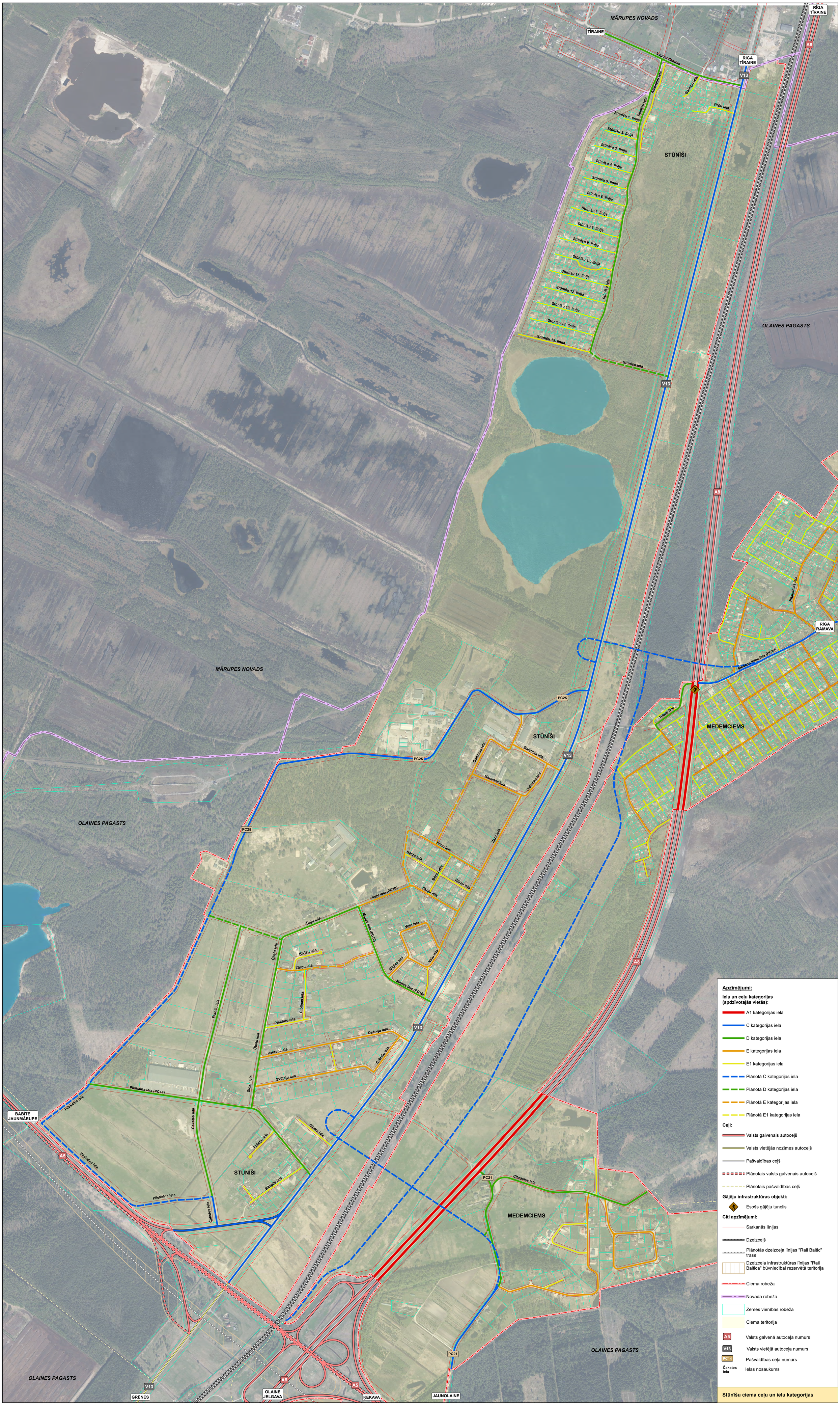

Apzīmējumi:

Ielu un ceļu kategorijas (apdzīvotajās vietās):

- A1 kategorijas iela
- C kategorijas iela
- D kategorijas iela
- E kategorijas iela
- E1 kategorijas iela
- Plānotā C kategorijas iela
- Plānotā D kategorijas iela
- Plānotā E kategorijas iela
- Plānotā E1 kategorijas iela

Ceļi:

- Valsts galvenais autoceļš
- Valsts vietējās nozīmes autoceļš
- Pašvaldības ceļš
- Plānotais valsts galvenais autoceļš
- Plānotais pašvaldības ceļš

Gājēju infrastruktūras objekti:

- Esošs gājēju tunelis

Citi apzīmējumi:

- Sarkanās līnijas
- Dzelzceļš
- Plānotās dzelzceļa līnijas "Rail Baltic" trase
- Dzelzceļa infrastruktūras līnijas "Rail Baltica" būvniecībai rezervētā teritorija
- Ciema robeža
- Novada robeža
- Zemes vienības robeža
- Ciema teritorija
- A5 — Valsts galvenā autoceļa numurs
- V13 — Valsts vietējā autoceļa numurs
- PC14 — Pašvaldības ceļa numurs
- Čakstes iela — Ielas nosaukums

Stūnīšu ciema ceļu un ielu kategorijas

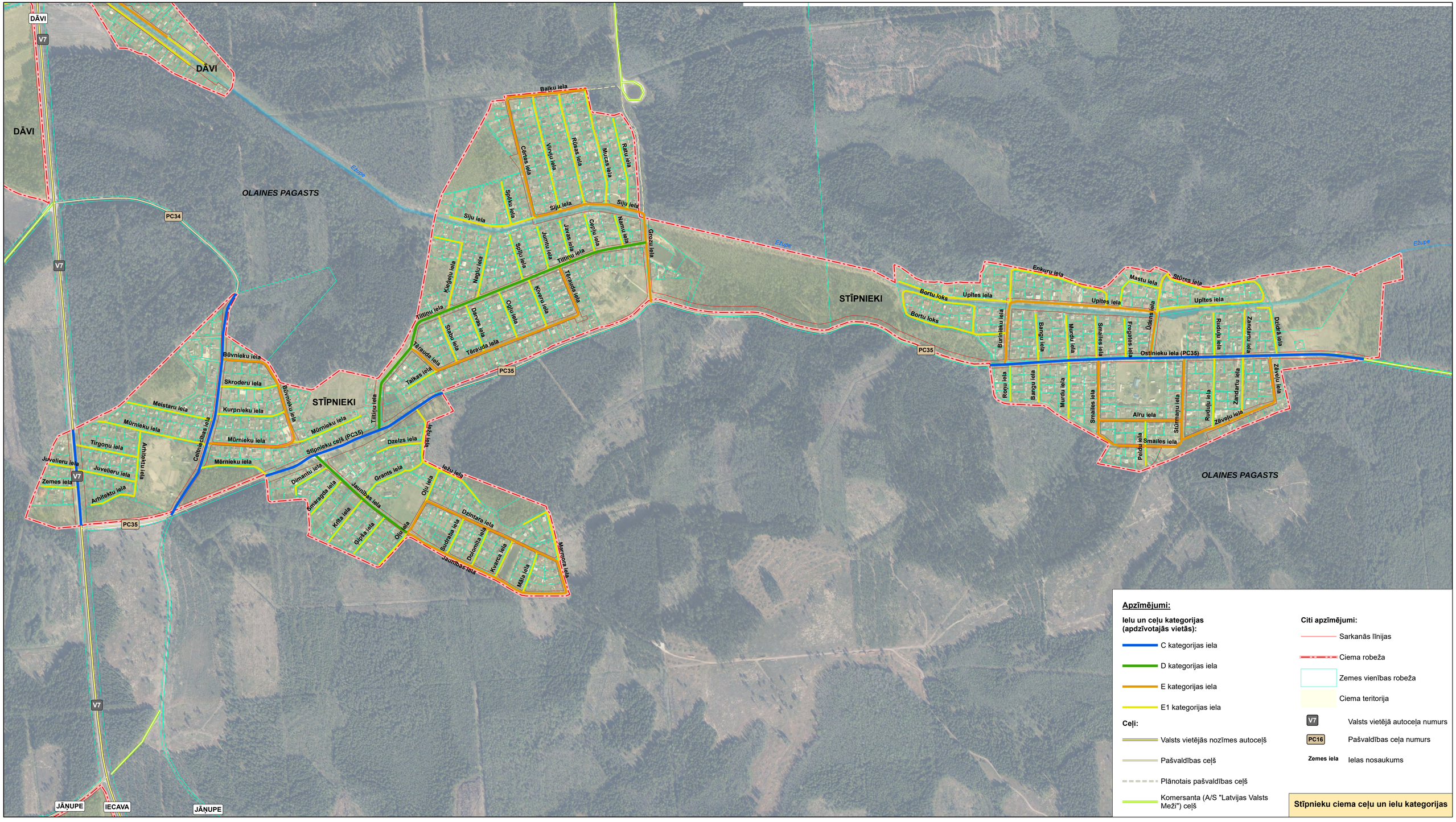
DĀVI
DĀVI
V7
V7
V7
V7
OLAINES PAGASTS
Ģēģēļu iela
Ģēģēļu iela
Balķu iela
Cērtes iela
Vīnāju iela
Rūsas iela
Mucas iela
Ratu iela
Spēķu iela
Sīju iela
Sīju iela
Sīju iela
Namu iela
Grozu iela
Jumtu iela
Javas iela
Cepļu iela
Tiltiņu iela
Tiltiņu iela
Tērauda iela
Tērauda iela
Tērauda iela
Kīķeļu iela
Nagļu iela
Darņa iela
Ogļu iela
Kīveru iela
Stabu iela
Talkas iela
PC35
PC34
Ēzupe
Ēzupe
Ēzupe
STĪPNIEKI
STĪPNIEKI
Bortu loks
Bortu loks
Upītes iela
Upītes iela
Upītes iela
Enkuru iela
Mastu iela
Stūres iela
Bērnieku iela
Bangu iela
Murdu iela
Smailes iela
Freigates iela
Ūdens iela
Rudāju iela
Zandartu iela
Dzērāja iela
Ostmieku iela (PC35)
PC35
Roņu iela
Bangu iela
Murdu iela
Smailes iela
Airu iela
Smailes iela
Stūrmaņu iela
Rudāju iela
Zandartu iela
Zaķeļu iela
Zaķeļu iela
Peldu iela
OLAINES PAGASTS
Būvnieku iela
Skroderu iela
Kurpnieku iela
Mālstaru iela
Mūrnieku iela
Mūrnieku iela
Mūrnieku iela
Mūrnieku iela
Mērnieku iela
Tirgoņu iela
Juvelieru iela
Juvelieru iela
Zemes iela
Arhitektu iela
Arhitektu iela
Celtniecības iela
Stīpnieku ceļš (PC35)
Dzelzs iela
Ieču iela
Dimanta iela
Grants iela
Smaragda iela
Jaunības iela
Krāta iela
Ģipša iela
Māla iela
Māla iela
Ieču iela
Dzintara iela
Sudraba iela
Dolomīta iela
Kvarca iela
Māla iela
Mārmora iela
Jaunības iela
PC35
JĀŅUPE
IECAVA
JĀŅUPE
Apzīmējumi:
Ielu un ceļu kategorijas (apdzīvotajās vietās):
C kategorijas iela
D kategorijas iela
E kategorijas iela
E1 kategorijas iela
Ceļi:
Valsts vietējās nozīmes autoceļš
Pašvaldības ceļš
Plānotais pašvaldības ceļš
Komersanta (A/S "Latvijas Valsts Meži") ceļš
Citi apzīmējumi:
Sarkanās līnijas
Ciema robeža
Zemes vienības robeža
Ciema teritorija
V7 Valsts vietējā autoceļa numurs
PC16 Pašvaldības ceļa numurs
Zemes iela Ielas nosaukums
Stīpnieku ciema ceļu un ielu kategorijas

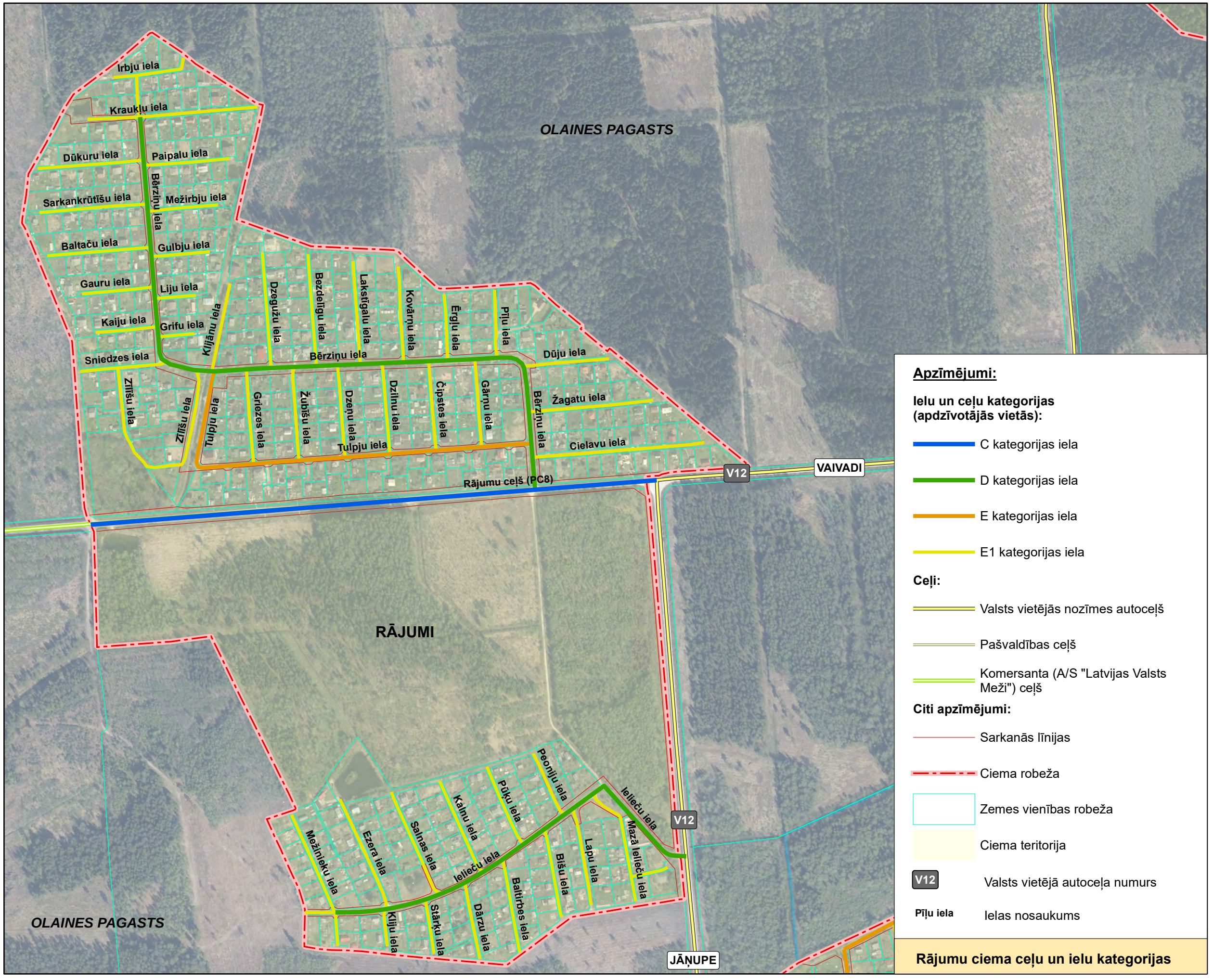

Apzīmējumi:

Ielu un ceļu kategorijas (apdzīvotājās vietās):

- C kategorijas iela
- D kategorijas iela
- E kategorijas iela
- E1 kategorijas iela

Ceļi:

- Valsts vietējās nozīmes autoceļš
- Pašvaldības ceļš
- Komersanta (A/S "Latvijas Valsts Meži") ceļš

Citi apzīmējumi:

- Sarkanās līnijas
- Ciema robeža
- Zemes vienības robeža
- Ciema teritorija
- V12 — Valsts vietējā autoceļa numurs
- Pīļu iela — Ielas nosaukums

Rājumu ciema ceļu un ielu kategorijas

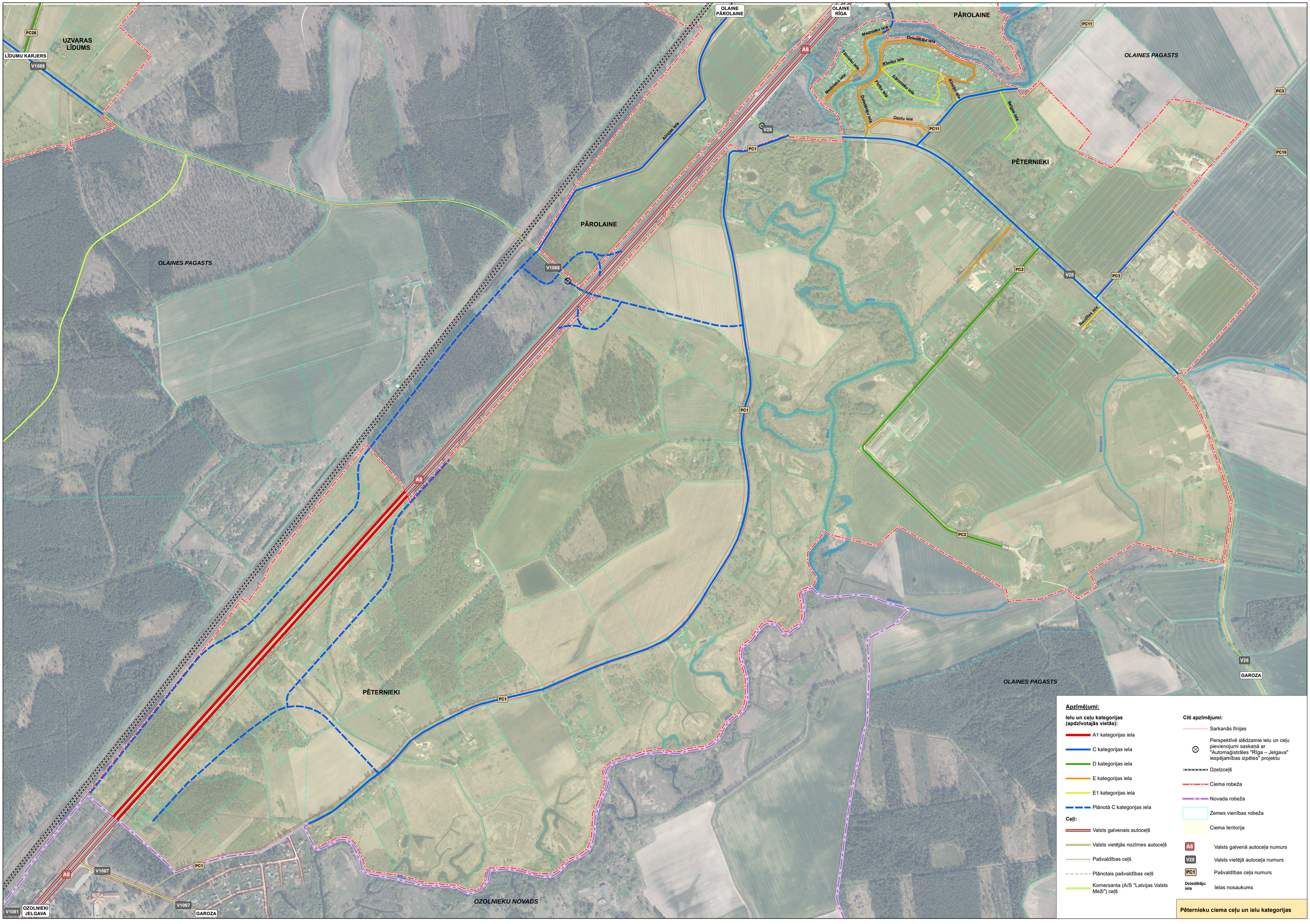

Apzīmējumi:

Ielu un ceļu kategorijas (apdzīvotajās vietās):

- A1 kategorijas iela
- C kategorijas iela
- D kategorijas iela
- E kategorijas iela
- E1 kategorijas iela
- Plānotā C kategorijas iela

Ceļi:

- Valsts galvenais autoceļš
- Valsts vietējās nozīmes autoceļš
- Pašvaldības ceļš
- Plānotais pašvaldības ceļš
- Komersanta (A/S "Latvijas Valsts Meži") ceļš

Citi apzīmējumi:

- Sarkanās līnijas
- Perspektīvē slēdzamie ielu un ceļu pievienojumi saskaņā ar "Automagistrāles "Rīga – Jelgava" iespējamības izpētes" projektu
- Dzelzceļš
- Ciema robeža
- Novada robeža
- Zemes vienības robeža
- Ciema teritorija
- A8 Valsts galvenā autoceļa numurs
- V28 Valsts vietējā autoceļa numurs
- PC1 Pašvaldības ceļa numurs
- Dziedātāju iela Ielas nosaukums

Pēternieku ciema ceļu un ielu kategorijas

Apzīmējumi:

Ielu un ceļu kategorijas (apdzīvotajās vietās):

- A1 kategorijas iela
- C kategorijas iela
- D kategorijas iela
- E kategorijas iela
- E1 kategorijas iela
- Plānotā C kategorijas iela
- Plānotā D kategorijas iela
- Plānotā E kategorijas iela
- Plānotā E1 kategorijas iela

Ceļi:

- Valsts galvenais autoceļš
- Valsts vietējās nozīmes autoceļš
- Pašvaldības ceļš
- Plānotais pašvaldības ceļš

Citi apzīmējumi:

- Sarkanās līnijas
- Esoša gājēju pāreja
- Perspektīvē slēdzamie ielu un ceļu pievienojumi saskaņā ar "Automagistrāles "Rīga – Jelgava" iespējamības izpētes" projektu
- Komersanta (A/S "Latvijas Valsts Meži") ceļš
- Dzelzceļš
- Ciema robeža
- Pilsētas robeža
- Zemes vienības robeža
- Pilsētas teritorija
- Ciema teritorija
- A8 Valsts galvenā autoceļa numurs
- V28 Valsts vietējā autoceļa numurs
- PC6 Pašvaldības ceļa numurs
- Akācijas iela Ielas nosaukums

Pārolaines ciema ceļu un ielu kategorijas

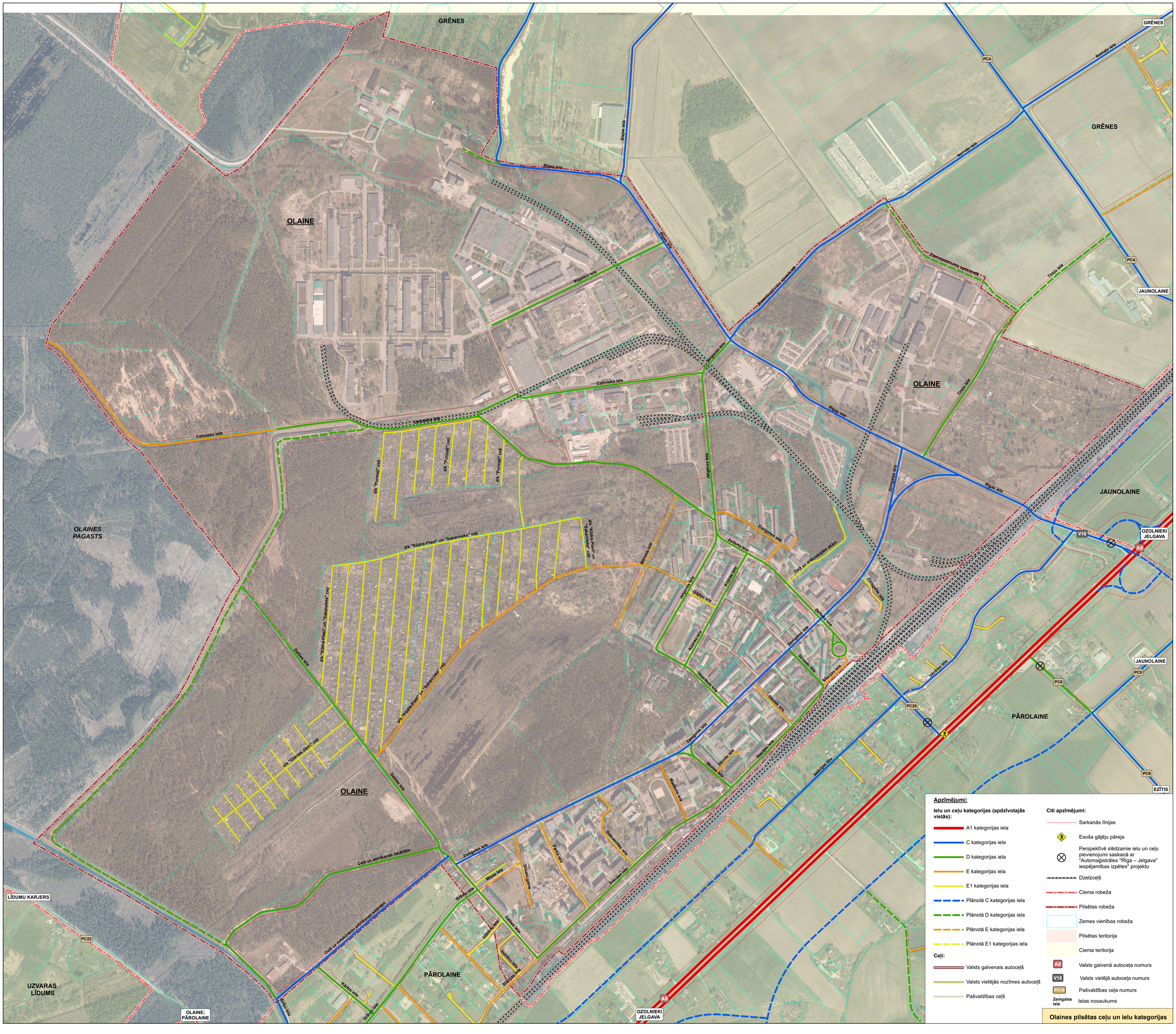

Apzīmējumi:

Ielu un ceļu kategorijas (apdzīvotajās vietās):

- A1 kategorijas iela
- C kategorijas iela
- D kategorijas iela
- E kategorijas iela
- E1 kategorijas iela
- Plānotā C kategorijas iela
- Plānotā D kategorijas iela
- Plānotā E kategorijas iela
- Plānotā E1 kategorijas iela

Ceļi:

- Valsts galvenais autoceļš
- Valsts vietējās nozīmes autoceļš
- Pašvaldības ceļš

Citi apzīmējumi:

- Sarkanās līnijas
- Esoša gājēju pāreja
- Perspektīvē slēdzamie ielu un ceļu pievienojumi saskaņā ar "Automagistrāles "Rīga – Jelgava" iespējamības izpētes" projektu
- Dzelzceļš
- Ciema robeža
- Pilsētas robeža
- Zemes vienības robeža
- Pilsētas teritorija
- Ciema teritorija
- A8 Valsts galvenā autoceļa numurs
- V18 Valsts vietējā autoceļa numurs
- PC19 Pašvaldības ceļa numurs
- Zemgales iela Ielas nosaukums

Olaines pilsētas ceļu un ielu kategorijas

Apzīmējumi:

Ielu un ceļu kategorijas (apdzīvotajās vietās):

- A1 kategorijas iela
- C kategorijas iela
- D kategorijas iela
- E kategorijas iela
- E1 kategorijas iela
- Plānotā C kategorijas iela
- Plānotā D kategorijas iela
- Plānotā E kategorijas iela
- Plānotā E1 kategorijas iela

Ceļi:

- Valsts galvenais autoceļš
- Valsts vietējās nozīmes autoceļš
- Pašvaldības ceļš
- Plānotais valsts galvenais autoceļš
- Plānotais pašvaldības ceļš

Citi apzīmējumi:

- Sarkanās līnijas
- Perspektīvē slēdzamie ielu un ceļu pievienojumi saskaņā ar "Automaģistrāles "Rīga – Jelgava" iespējamības izpētes" projektu
- Dzelzceļš
- Plānotās dzelzceļa līnijas "Rail Baltica" trase
- Dzelzceļa infrastruktūras līnijas "Rail Baltica" būvniecībai rezervētā teritorija
- Ciema robeža
- Novada robeža
- Zemes vienības robeža
- Ciema teritorija
- A5 Valsts galvenā autoceļa numurs
- V13 Valsts vietējā autoceļa numurs
- Tērvetes iela Ielas nosaukums

Medemciema ciema ceļu un ielu kategorijas

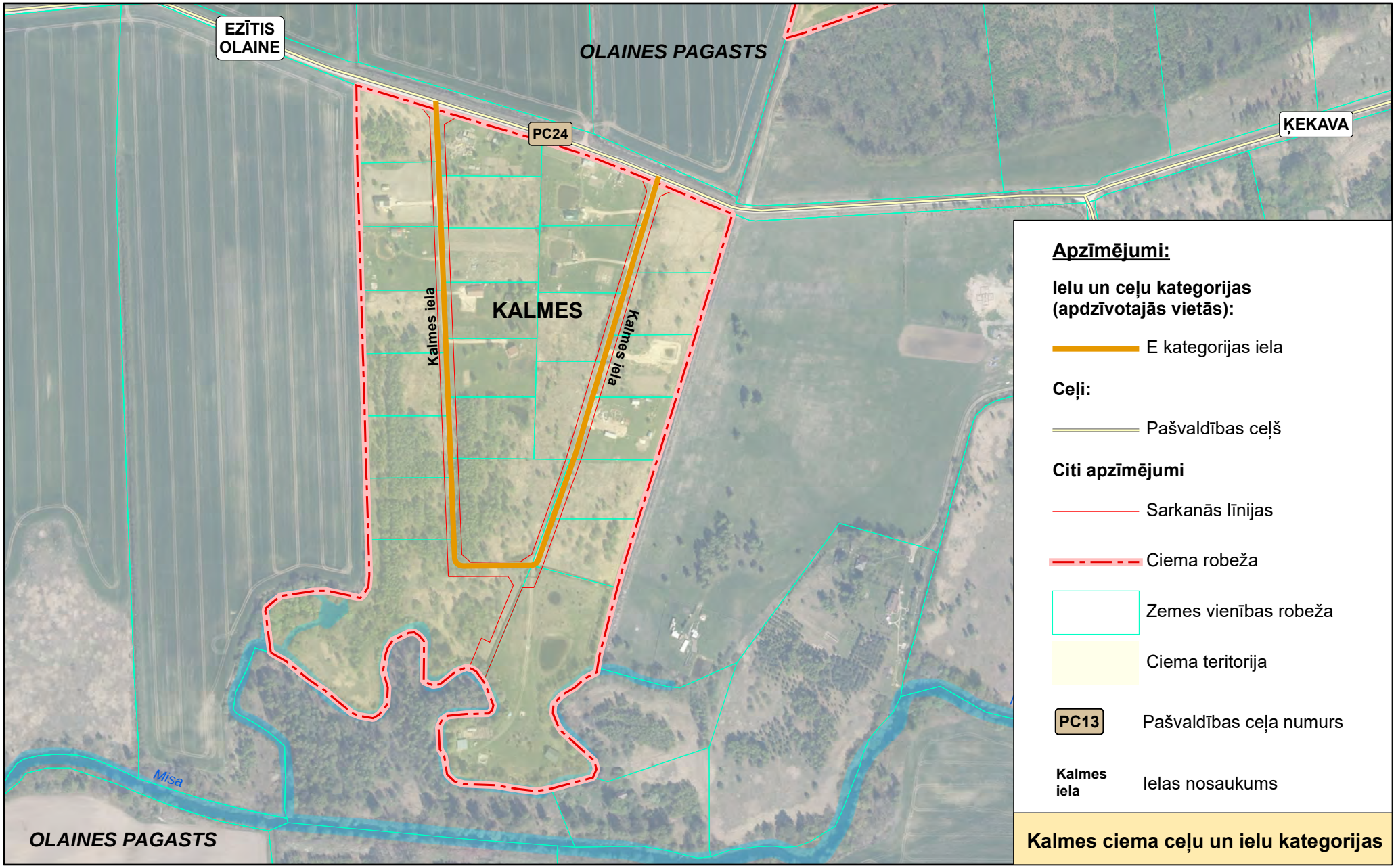
EZĪTIS
OLAINE
OLAINES PAGASTS
PC24
ĶEKAVA
KALMES
Kalmes iela
Kalmes iela
Misa
OLAINES PAGASTS
Apzīmējumi:
Ielu un ceļu kategorijas (apdzīvotajās vietās):
E kategorijas iela
Ceļi:
Pašvaldības ceļš
Citi apzīmējumi
Sarkanās līnijas
Ciema robeža
Zemes vienības robeža
Ciema teritorija
PC13
Pašvaldības ceļa numurs
Kalmes iela
Ielas nosaukums
Kalmes ciema ceļu un ielu kategorijas

OLAINES PAGASTS
GRĒNES
JAUNOLAINE
APŠUKALNI
MEDEMDIEMS
OLAINE
PĀROLAINE
EZĪTIS
BLIJAS
PĒTERNIEKI
KALMES
Apzīmējumi:
Ielu un ceļu kategorijas (apdzīvotajās vietās):
A1 kategorijas iela
C kategorijas iela
D kategorijas iela
E kategorijas iela
E1 kategorijas iela
Plānotā C kategorijas iela
Plānotā D kategorijas iela
Plānotā E kategorijas iela
Plānotā E1 kategorijas iela
Ceļi:
Valsts galvenais autoceļš
Valsts vietējās nozīmes autoceļš
Pašvaldības ceļš
Plānotais valsts galvenais autoceļš
Plānotais pašvaldības ceļš
Citi apzīmējumi
Sarkanās līnijas
Esošs gājēju tunelis
Esoša gājēju pāreja
Esošs gājēju pārvads
Plānots gājēju pārvads
Perspektīvē sēdzamie ielu un ceļu pievienojumi saskaņā ar automagistrāles "Rīga – Jelgava" iespējamības izpētē projektu
Dzelzceļš
Plānotās dzelzceļa līnijas "Rail Baltic" trase
Dzelzceļa infrastruktūras līnijas "Rail Baltica" būvniecībai rezervētā teritorija
Ciema robeža
Pilsētas robeža
Zemes vienības robeža
Pilsētas teritorija
Ciema teritorija
A5 Valsts galvenā autoceļa numurs
V26 Valsts vietējā autoceļa numurs
PC13 Pašvaldības ceļa numurs
Mēža iela Ielas nosaukums
Jaunolaines ciema ceļu un ielu kategorijas

Apzīmējumi:

Ielu un ceļu kategorijas (apdzīvotajās vietās):

- C kategorijas iela
- D kategorijas iela
- E kategorijas iela
- E1 kategorijas iela

Ceļi:

- Valsts vietējās nozīmes autoceļš
- Pašvaldības ceļš

Citi apzīmējumi:

- Sarkanās līnijas
- Komersanta (A/S "Latvijas Valsts Meži") ceļš
- Ciema robeža
- Novada robeža
- Zemes vienības robeža
- Ciema teritorija
- V7 — Valsts vietējā autoceļa numurs
- PC16 — Pašvaldības ceļa numurs
- Jāņupes iela — Ielas nosaukums

VAĻVADI
DĀVI
RĀJUMI
OLAINES PAGASTS
STĪPNIEKI
JĀŅUPE
IECAVAS NOVADS
OZOLNIEKU NOVADS
IECAVA
V12
V7
PC16
PC35
PC33
PC32
Rājumu ceļš (PC6)
Jāņupes iela
Jāņupes ceļš (PC16)
Jāņupes ceļš (PC33)
Jāņupes ceļš (PC35)
Jāņupes ceļš (PC32)
Ozolnieku iela
Cīruļu iela
Ceriņu loks
Ābeļu iela
Dārza iela
Dzirnavu iela
Ūdeņu iela
Ūdeņu loks
Ūdeņu aleja
Ūdeņu ceļš
Ūdeņu dambis
Ūdeņu krasts
Ūdeņu laukums
Ūdeņu līnija
Ūdeņu pļava
Ūdeņu sala
Ūdeņu tilts
Ūdeņu upe
Ūdeņu ūdenstilpe
Ūdeņu vārti
Ūdeņu zona
Ūdeņu zonas
Ūdeņu zonas ceļš
Ūdeņu zonas iela
Ūdeņu zonas loks
Ūdeņu zonas laukums
Ūdeņu zonas līnija
Ūdeņu zonas pļava
Ūdeņu zonas sala
Ūdeņu zonas tilts
Ūdeņu zonas upe
Ūdeņu zonas ūdenstilpe
Ūdeņu zonas vārti
Ūdeņu zonas zona
Ūdeņu zonas zonas
Ūdeņu zonas zonas ceļš
Ūdeņu zonas zonas iela
Ūdeņu zonas zonas loks
Ūdeņu zonas zonas laukums
Ūdeņu zonas zonas līnija
Ūdeņu zonas zonas pļava
Ūdeņu zonas zonas sala
Ūdeņu zonas zonas tilts
Ūdeņu zonas zonas upe
Ūdeņu zonas zonas ūdenstilpe
Ūdeņu zonas zonas vārti
Ūdeņu zonas zonas zona
Ūdeņu zonas zonas zonas
Ūdeņu zonas zonas zonas ceļš
Ūdeņu zonas zonas zonas iela
Ūdeņu zonas zonas zonas loks
Ūdeņu zonas zonas zonas laukums
Ūdeņu zonas zonas zonas līnija
Ūdeņu zonas zonas zonas pļava
Ūdeņu zonas zonas zonas sala
Ūdeņu zonas zonas zonas tilts
Ūdeņu zonas zonas zonas upe
Ūdeņu zonas zonas zonas ūdenstilpe
Ūdeņu zonas zonas zonas vārti
Ūdeņu zonas zonas zonas zona
Ūdeņu zonas zonas zonas zonas
Ūdeņu zonas zonas zonas zonas ceļš
Ūdeņu zonas zonas zonas zonas iela
Ūdeņu zonas zonas zonas zonas loks
Ūdeņu zonas zonas zonas zonas laukums
Ūdeņu zonas zonas zonas zonas līnija
Ūdeņu zonas zonas zonas zonas pļava
Ūdeņu zonas zonas zonas zonas sala
Ūdeņu zonas zonas zonas zonas tilts
Ūdeņu zonas zonas zonas zonas upe
Ūdeņu zonas zonas zonas zonas ūdenstilpe
Ūdeņu zonas zonas zonas zonas vārti
Ūdeņu zonas zonas zonas zonas zona
Ūdeņu zonas zonas zonas zonas zonas
Ūdeņu zonas zonas zonas zonas zonas ceļš
Ūdeņu zonas zonas zonas zonas zonas iela
Ūdeņu zonas zonas zonas zonas zonas loks
Ūdeņu zonas zonas zonas zonas zonas laukums
Ūdeņu zonas zonas zonas zonas zonas līnija
Ūdeņu zonas zonas zonas zonas zonas pļava
Ūdeņu zonas zonas zonas zonas zonas sala
Ūdeņu zonas zonas zonas zonas zonas tilts
Ūdeņu zonas zonas zonas zonas zonas upe
Ūdeņu zonas zonas zonas zonas zonas ūdenstilpe
Ūdeņu zonas zonas zonas zonas zonas vārti
Ūdeņu zonas zonas zonas zonas zonas zona
Ūdeņu zonas zonas zonas zonas zonas zonas
Ūdeņu zonas zonas zonas zonas zonas zonas ceļš
Ūdeņu zonas zonas zonas zonas zonas zonas iela
Ūdeņu zonas zonas zonas zonas zonas zonas loks
Ūdeņu zonas zonas zonas zonas zonas zonas laukums
Ūdeņu zonas zonas zonas zonas zonas zonas līnija
Ūdeņu zonas zonas zonas zonas zonas zonas pļava
Ūdeņu zonas zonas zonas zonas zonas zonas sala
Ūdeņu zonas zonas zonas zonas zonas zonas tilts
Ūdeņu zonas zonas zonas zonas zonas zonas upe
Ūdeņu zonas zonas zonas zonas zonas zonas ūdenstilpe
Ūdeņu zonas zonas zonas zonas zonas zonas vārti
Ūdeņu zonas zonas zonas zonas zonas zonas zona
Ūdeņu zonas zonas zonas zonas zonas zonas zonas
Ūdeņu zonas zonas zonas zonas zonas zonas zonas ceļš
Ūdeņu zonas zonas zonas zonas zonas zonas zonas iela
Ūdeņu zonas zonas zonas zonas zonas zonas zonas loks
Ūdeņu zonas zonas zonas zonas zonas zonas zonas laukums
Ūdeņu zonas zonas zonas zonas zonas zonas zonas līnija
Ūdeņu zonas zonas zonas zonas zonas zonas zonas pļava
Ūdeņu zonas zonas zonas zonas zonas zonas zonas sala
Ūdeņu zonas zonas zonas zonas zonas zonas zonas tilts
Ūdeņu zonas zonas zonas zonas zonas zonas zonas upe
Ūdeņu zonas zonas zonas zonas zonas zonas zonas ūdenstilpe
Ūdeņu zonas zonas zonas zonas zonas zonas zonas vārti
Ūdeņu zonas zonas zonas zonas zonas zonas zonas zona
Ūdeņu zonas zonas zonas zonas zonas zonas zonas zonas
Ūdeņu zonas zonas zonas zonas zonas zonas zonas zonas ceļš
Ūdeņu zonas zonas zonas zonas zonas zonas zonas zonas iela
Ūdeņu zonas zonas zonas zonas zonas zonas zonas zonas loks
Ūdeņu zonas zonas zonas zonas zonas zonas zonas zonas laukums
Ūdeņu zonas zonas zonas zonas zonas zonas zonas zonas līnija
Ūdeņu zonas zonas zonas zonas zonas zonas zonas zonas pļava
Ūdeņu zonas zonas zonas zonas zonas zonas zonas zonas sala
Ūdeņu zonas zonas zonas zonas zonas zonas zonas zonas tilts
Ūdeņu zonas zonas zonas zonas zonas zonas zonas zonas upe
Ūdeņu zonas zonas zonas zonas zonas zonas zonas zonas ūdenstilpe
Ūdeņu zonas zonas zonas zonas zonas zonas zonas zonas vārti
Ūdeņu zonas zonas zonas zonas zonas zonas zonas zonas zona
Ūdeņu zonas zonas zonas zonas zonas zonas zonas zonas zonas
Ūdeņu zonas zonas zonas zonas zonas zonas zonas zonas zonas ceļš
Ūdeņu zonas zonas zonas zonas zonas zonas zonas zonas zonas iela
Ūdeņu zonas zonas zonas zonas zonas zonas zonas zonas zonas loks
Ūdeņu zonas zonas zonas zonas zonas zonas zonas zonas zonas laukums
Ūdeņu zonas zonas zonas zonas zonas zonas zonas zonas zonas līnija
Ūdeņu zonas zonas zonas zonas zonas zonas zonas zonas zonas pļava
Ūdeņu zonas zonas zonas zonas zonas zonas zonas zonas zonas sala
Ūdeņu zonas zonas zonas zonas zonas zonas zonas zonas zonas tilts
Ūdeņu zonas zonas zonas zonas zonas zonas zonas zonas zonas upe
Ūdeņu zonas zonas zonas zonas zonas zonas zonas zonas zonas ūdenstilpe
Ūdeņu zonas zonas zonas zonas zonas zonas zonas zonas zonas vārti
Ūdeņu zonas zonas zonas zonas zonas zonas zonas zonas zonas zona
Ūdeņu zonas zonas zonas zonas zonas zonas zonas zonas zonas zonas
Ūdeņu zonas zonas zonas zonas zonas zonas zonas zonas zonas zonas ceļš
Ūdeņu zonas zonas zonas zonas zonas zonas zonas zonas zonas zonas iela
Ūdeņu zonas zonas zonas zonas zonas zonas zonas zonas zonas zonas loks
Ūdeņu zonas zonas zonas zonas zonas zonas zonas zonas zonas zonas laukums
Ūdeņu zonas zonas zonas zonas zonas zonas zonas zonas zonas zonas līnija
Ūdeņu zonas zonas zonas zonas zonas zonas zonas zonas zonas zonas pļava
Ūdeņu zonas zonas zonas zonas zonas zonas zonas zonas zonas zonas sala
Ūdeņu zonas zonas zonas zonas zonas zonas zonas zonas zonas zonas tilts
Ūdeņu zonas zonas zonas zonas zonas zonas zonas zonas zonas zonas upe
Ūdeņu zonas zonas zonas zonas zonas zonas zonas zonas zonas zonas ūdenstilpe
Ūdeņu zonas zonas zonas zonas zonas zonas zonas zonas zonas zonas vārti
Ūdeņu zonas zonas zonas zonas zonas zonas zonas zonas zonas zonas zona
Ūdeņu zonas zonas zonas zonas zonas zonas zonas zonas zonas zonas zonas
Ūdeņu zonas zonas zonas zonas zonas zonas zonas zonas zonas zonas zonas ceļš
Ūdeņu zonas zonas zonas zonas zonas zonas zonas zonas zonas zonas zonas iela
Ūdeņu zonas zonas zonas zonas zonas zonas zonas zonas zonas zonas zonas loks
Ūdeņu zonas zonas zonas zonas zonas zonas zonas zonas zonas zonas zonas laukums
Ūdeņu zonas zonas zonas zonas zonas zonas zonas zonas zonas zonas zonas līnija
Ūdeņu zonas zonas zonas zonas zonas zonas zonas zonas zonas zonas zonas pļava
Ūdeņu zonas zonas zonas zonas zonas zonas zonas zonas zonas zonas zonas sala
Ūdeņu zonas zonas zonas zonas zonas zonas zonas zonas zonas zonas zonas tilts
Ūdeņu zonas zonas zonas zonas zonas zonas zonas zonas zonas zonas zonas upe
Ūdeņu zonas zonas zonas zonas zonas zonas zonas zonas zonas zonas zonas ūdenstilpe
Ūdeņu zonas zonas zonas zonas zonas zonas zonas zonas zonas zonas zonas vārti
Ūdeņu zonas zonas zonas zonas zonas zonas zonas zonas zonas zonas zonas zona
Ūdeņu zonas zonas zonas zonas zonas zonas zonas zonas zonas zonas zonas zonas
Ūdeņu zonas zonas zonas zonas zonas zonas zonas zonas zonas zonas zonas zonas ceļš
Ūdeņu zonas zonas zonas zonas zonas zonas zonas zonas zonas zonas zonas zonas iela
Ūdeņu zonas zonas zonas zonas zonas zonas zonas zonas zonas zonas zonas zonas loks
Ūdeņu zonas zonas zonas zonas zonas zonas zonas zonas zonas zonas zonas zonas laukums
Ūdeņu zonas zonas zonas zonas zonas zonas zonas zonas zonas zonas zonas zonas līnija
Ūdeņu zonas zonas zonas zonas zonas zonas zonas zonas zonas zonas zonas zonas pļava
Ūdeņu zonas zonas zonas zonas zonas zonas zonas zonas zonas zonas zonas zonas sala
Ūdeņu zonas zonas zonas zonas zonas zonas zonas zonas zonas zonas zonas zonas tilts
Ūdeņu zonas zonas zonas zonas zonas zonas zonas zonas zonas zonas zonas zonas upe
Ūdeņu zonas zonas zonas zonas zonas zonas zonas zonas zonas zonas zonas zonas ūdenstilpe
Ūdeņu zonas zonas zonas zonas zonas zonas zonas zonas zonas zonas zonas zonas vārti
Ūdeņu zonas zonas zonas zonas zonas zonas zonas zonas zonas zonas zonas zonas zona
Ūdeņu zonas zonas zonas zonas zonas zonas zonas zonas zonas zonas zonas zonas zonas
Ūdeņu zonas zonas zonas zonas zonas zonas zonas zonas zonas zonas zonas zonas zonas ceļš
Ūdeņu zonas zonas zonas zonas zonas zonas zonas zonas zonas zonas zonas zonas zonas iela
Ūdeņu zonas zonas zonas zonas zonas zonas zonas zonas zonas zonas zonas zonas zonas loks
Ūdeņu zonas zonas zonas zonas zonas zonas zonas zonas zonas zonas zonas zonas zonas laukums
Ūdeņu zonas zonas zonas zonas zonas zonas zonas zonas zonas zonas zonas zonas zonas līnija
Ūdeņu zonas zonas zonas zonas zonas zonas zonas zonas zonas zonas zonas zonas zonas pļava
Ūdeņu zonas zonas zonas zonas zonas zonas zonas zonas zonas zonas zonas zonas zonas sala
Ūdeņu zonas zonas zonas zonas zonas zonas zonas zonas zonas zonas zonas zonas zonas tilts
Ūdeņu zonas zonas zonas zonas zonas zonas zonas zonas zonas zonas zonas zonas zonas upe
Ūdeņu zonas zonas zonas zonas zonas zonas zonas zonas zonas zonas zonas zonas zonas ūdenstilpe
Ūdeņu zonas zonas zonas zonas zonas zonas zonas zonas zonas zonas zonas zonas zonas vārti
Ūdeņu zonas zonas zonas zonas zonas zonas zonas zonas zonas zonas zonas zonas zonas zona
Ūdeņu zonas zonas zonas zonas zonas zonas zonas zonas zonas zonas zonas zonas zonas zonas
Ūdeņu zonas zonas zonas zonas zonas zonas zonas zonas zonas zonas zonas zonas zonas zonas ceļš
Ūdeņu zonas zonas zonas zonas zonas zonas zonas zonas zonas zonas zonas zonas zonas zonas iela
Ūdeņu zonas zonas zonas zonas zonas zonas zonas zonas zonas zonas zonas zonas zonas zonas loks
Ūdeņu zonas zonas zonas zonas zonas zonas zonas zonas zonas zonas zonas zonas zonas zonas laukums
Ūdeņu zonas zonas zonas zonas zonas zonas zonas zonas zonas zonas zonas zonas zonas zonas līnija
Ūdeņu zonas zonas zonas zonas zonas zonas zonas zonas zonas zonas zonas zonas zonas zonas pļava
Ūdeņu zonas zonas zonas zonas zonas zonas zonas zonas zonas zonas zonas zonas zonas zonas sala
Ūdeņu zonas zonas zonas zonas zonas zonas zonas zonas zonas zonas zonas zonas zonas zonas tilts
Ūdeņu zonas zonas zonas zonas zonas zonas zonas zonas zonas zonas zonas zonas zonas zonas upe
Ūdeņu zonas zonas zonas zonas zonas zonas zonas zonas zonas zonas zonas zonas zonas zonas ūdenstilpe
Ūdeņu zonas zonas zonas zonas zonas zonas zonas zonas zonas zonas zonas zonas zonas zonas vārti
Ūdeņu zonas zonas zonas zonas zonas zonas zonas zonas zonas zonas zonas zonas zonas zonas zona
Ūdeņu zonas zonas zonas zonas zonas zonas zonas zonas zonas zonas zonas zonas zonas zonas zonas
Ūdeņu zonas zonas zonas zonas zonas zonas zonas zonas zonas zonas zonas zonas zonas zonas zonas ceļš
Ūdeņu zonas zonas zonas zonas zonas zonas zonas zonas zonas zonas zonas zonas zonas zonas zonas iela
Ūdeņu zonas zonas zonas zonas zonas zonas zonas zonas zonas zonas zonas zonas zonas zonas zonas loks
Ūdeņu zonas zonas zonas zonas zonas zonas zonas zonas zonas zonas zonas zonas zonas zonas zonas laukums
Ūdeņu zonas zonas zonas zonas zonas zonas zonas zonas zonas zonas zonas zonas zonas zonas zonas līnija
Ūdeņu zonas zonas zonas zonas zonas zonas zonas zonas zonas zonas zonas zonas zonas zonas zonas pļava
Ūdeņu zonas zonas zonas zonas zonas zonas zonas zonas zonas zonas zonas zonas zonas zonas zonas sala
Ūdeņu zonas zonas zonas zonas zonas zonas zonas zonas zonas zonas zonas zonas zonas zonas zonas tilts
Ūdeņu zonas zonas zonas zonas zonas zonas zonas zonas zonas zonas zonas zonas zonas zonas zonas upe
Ūdeņu zonas zonas zonas zonas zonas zonas zonas zonas zonas zonas zonas zonas zonas zonas zonas ūdenstilpe
Ūdeņu zonas zonas zonas zonas zonas zonas zonas zonas zonas zonas zonas zonas zonas zonas zonas vārti
Ūdeņu zonas zonas zonas zonas zonas zonas zonas zonas zonas zonas zonas zonas zonas zonas zonas zona
Ūdeņu zonas zonas zonas zonas zonas zonas zonas zonas zonas zonas zonas zonas zonas zonas zonas zonas
Ūdeņu zonas zonas zonas zonas zonas zonas zonas zonas zonas zonas zonas zonas zonas zonas zonas zonas ceļš
Ūdeņu zonas zonas zonas zonas zonas zonas zonas zonas zonas zonas zonas zonas zonas zonas zonas zonas iela
Ūdeņu zonas zonas zonas zonas zonas zonas zonas zonas zonas zonas zonas zonas zonas zonas zonas zonas loks
Ūdeņu zonas zonas zonas zonas zonas zonas zonas zonas zonas zonas zonas zonas zonas zonas zonas zonas laukums
Ūdeņu zonas zonas zonas zonas zonas zonas zonas zonas zonas zonas zonas zonas zonas zonas zonas zonas līnija
Ūdeņu zonas zonas zonas zonas zonas zonas zonas zonas zonas zonas zonas zonas zonas zonas zonas zonas pļava
Ūdeņu zonas zonas zonas zonas zonas zonas zonas zonas zonas zonas zonas zonas zonas zonas zonas zonas sala
Ūdeņu zonas zonas zonas zonas zonas zonas zonas zonas zonas zonas zonas zonas zonas zonas zonas zonas tilts
Ūdeņu zonas zonas zonas zonas zonas zonas zonas zonas zonas zonas zonas zonas zonas zonas zonas zonas upe
Ūdeņu zonas zonas zonas zonas zonas zonas zonas zonas zonas zonas zonas zonas zonas zonas zonas zonas ūdenstilpe
Ūdeņu zonas zonas zonas zonas zonas zonas zonas zonas zonas zonas zonas zonas zonas zonas zonas zonas vārti
Ūdeņu zonas zonas zonas zonas zonas zonas zonas zonas zonas zonas zonas zonas zonas zonas zonas zonas zona
Ūdeņu zonas

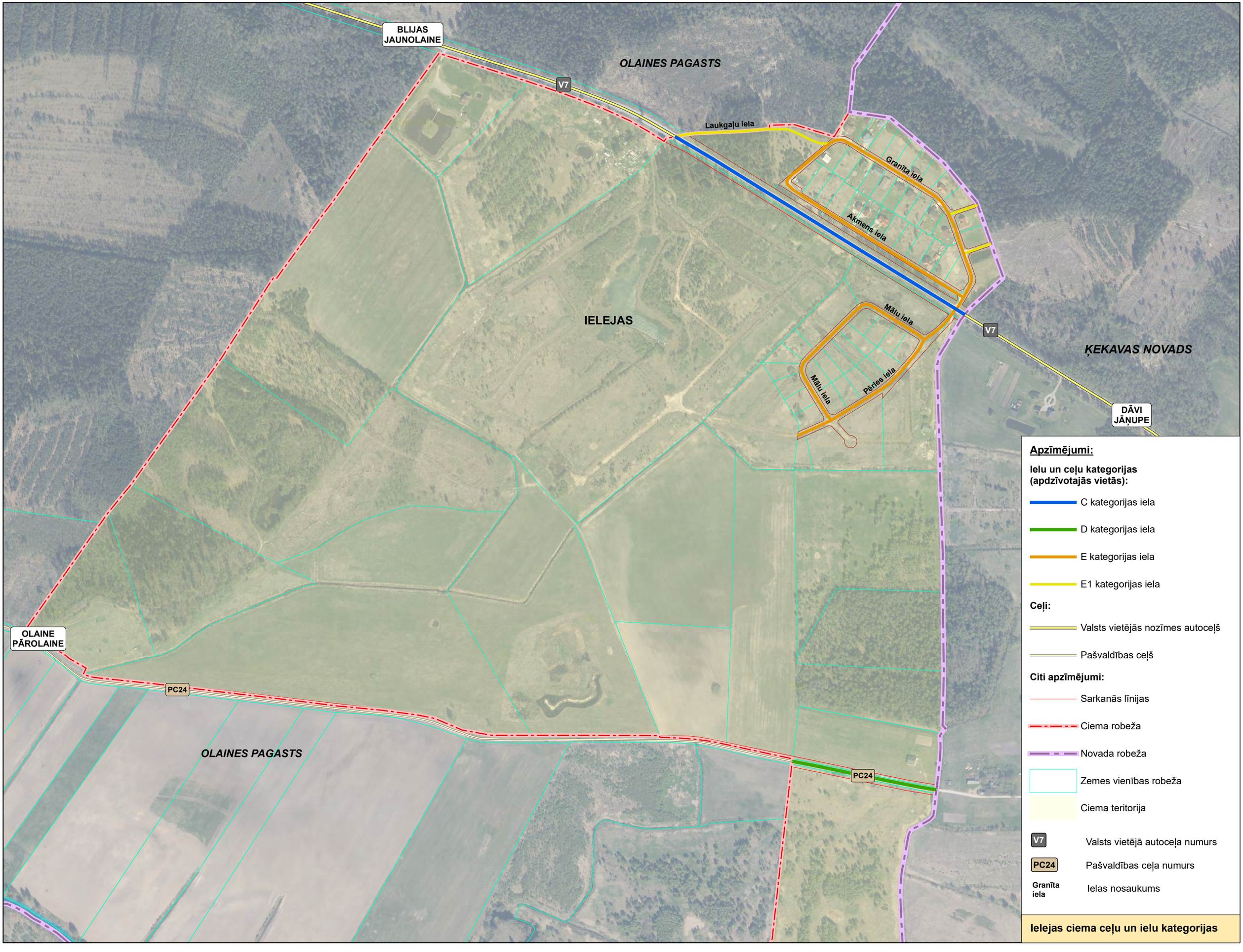

Ielejas ciema ceļu un ielu kategorijas

OLAINES PAGASTS

GRĒNES

OLAINES PAGASTS

Ceļš uz dīķi "Cīrulīšiem"

Cīrulīšu 1. līnija

Cīrulīšu 2. līnija

Cīrulīšu 3. līnija

Cīrulīšu 4. līnija

Cīrulīšu 5. līnija

Cīrulīšu 6. līnija

Cīrulīšu 7. līnija

Cīrulīšu 8. līnija

Cīrulīšu 9. līnija

Cīrulīšu 10. līnija

Cīrulīšu 11. līnija

Cīrulīšu 12. līnija

Cīrulīšu 13. līnija

Cīrulīšu 14. līnija

Cīrulīšu iela

Pumpuru iela

Pumpuru iela

Rubeņu iela

Rūķīšu iela

GRĒNES

Baiņkas iela

Ērģeļu iela

Rīgas iela

Rīgas iela

Rīgas

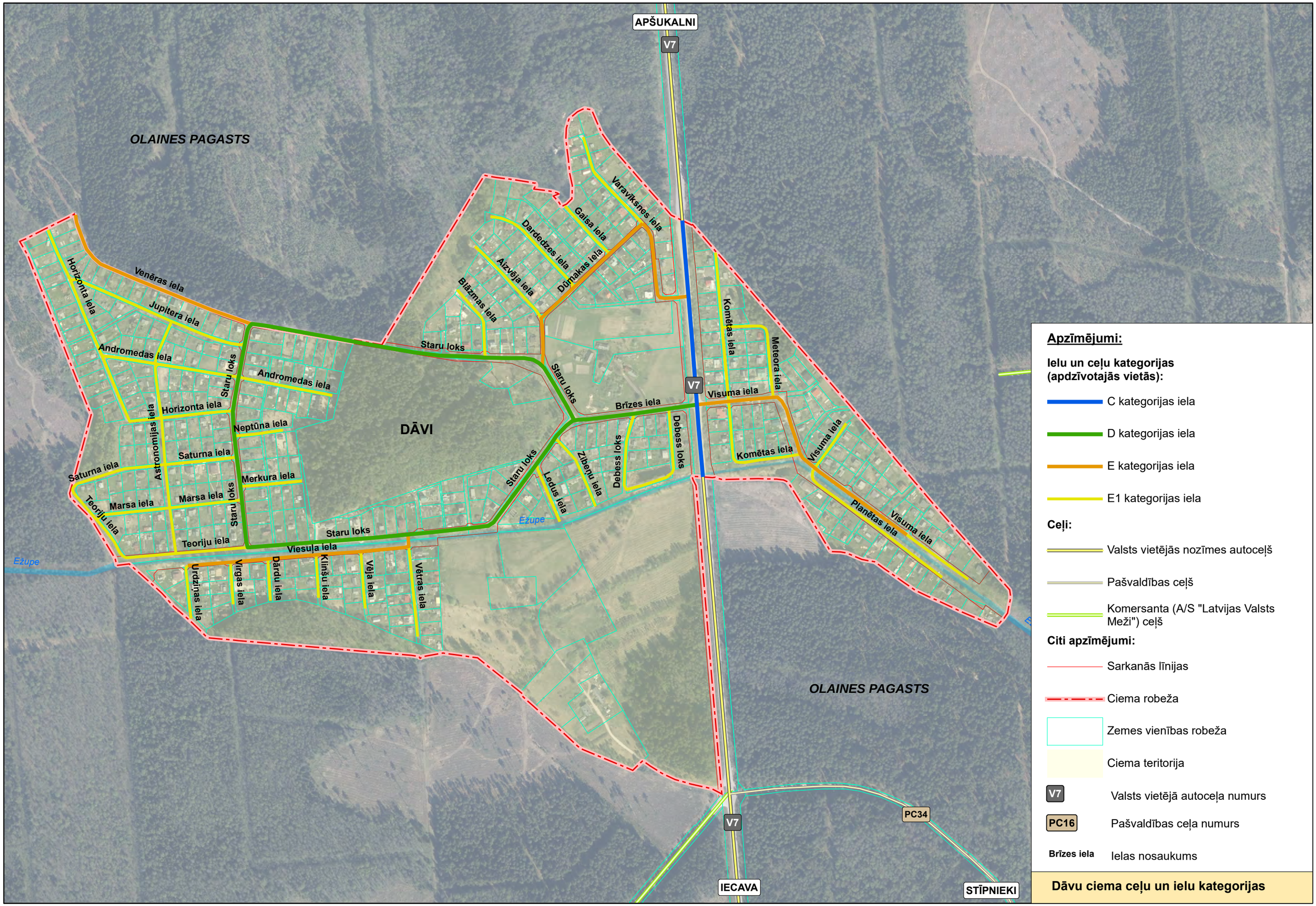

Apzīmējumi:

Ielu un ceļu kategorijas (apdzīvotajās vietās):

- C kategorijas iela
- D kategorijas iela
- E kategorijas iela
- E1 kategorijas iela

Ceļi:

- Valsts vietējās nozīmes autoceļš
- Pašvaldības ceļš
- Komersanta (A/S "Latvijas Valsts Meži") ceļš

Citi apzīmējumi:

- Sarkanās līnijas
- Ciema robeža
- Zemes vienības robeža
- Ciema teritorija
- V7 — Valsts vietējā autoceļa numurs
- PC16 — Pašvaldības ceļa numurs
- Brīzes iela — Ielas nosaukums

Dāvu ciema ceļu un ielu kategorijas

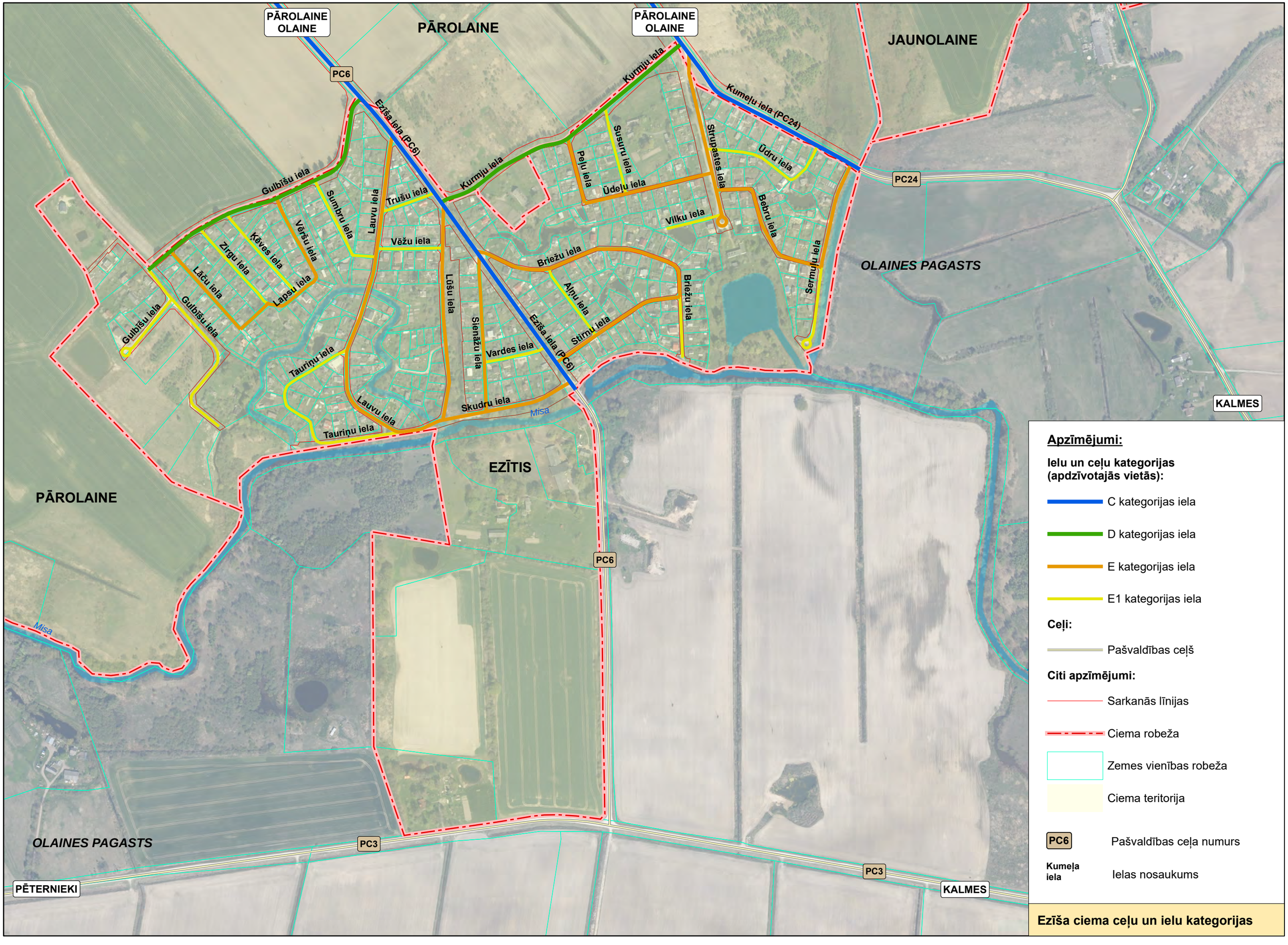

Ezīša ciema ceļu un ielu kategorijas

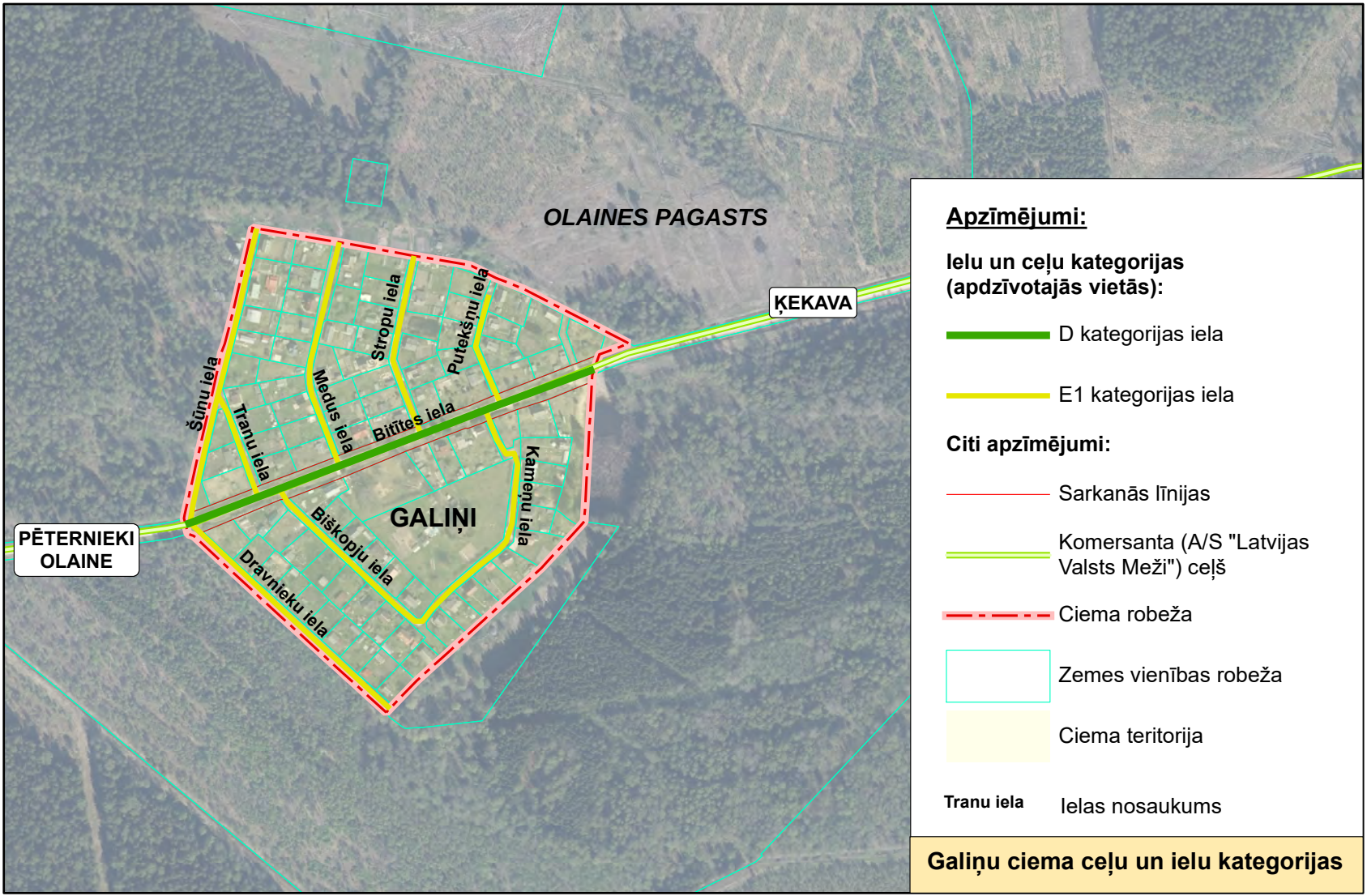
OLAINES PAGASTS
ĶEKAVA
PĒTERNIEKI
OLAINE
GALIŅI
Šūnu iela
Tranu iela
Medus iela
Stropu iela
Putekšņu iela
Bitītes iela
Kameņu iela
Biškopju iela
Dravnieku iela
Apzīmējumi:
Ielu un ceļu kategorijas (apdzīvotajās vietās):
D kategorijas iela
E1 kategorijas iela
Citi apzīmējumi:
Sarkanās līnijas
Komersanta (A/S "Latvijas Valsts Meži") ceļš
Ciema robeža
Zemes vienības robeža
Ciema teritorija
Tranu iela
Ielas nosaukums
Galiņu ciema ceļu un ielu kategorijas

JAUNOLAINE OLAINE

V8

JAUNOLAINE

V8

OLAINES PAGASTS

V8

IELEJAS

PC23

PC13

BLIJAS

EZĪTIS OLAINE

PC23

OLAINES PAGASTS

PC13

PĀROLAINE OLAINE

PC24

PC24

KĶEKAVA

KALMES

PC24

Apzīmējumi:

Ielu un ceļu kategorijas (apdzīvotajās vietās):

- C kategorijas iela
- E kategorijas iela
- E1 kategorijas iela

Ceļi:

- Valsts vietējās nozīmes autoceļš
- Pašvaldības ceļš

Citi apzīmējumi:

- Sarkanās līnijas
- Ciema robeža
- Zemes vienības robeža
- Ciema teritorija
- V8 Valsts vietējā autoceļa numurs
- PC13 Pašvaldības ceļa numurs

Blijas ciema ceļu un ielu kategorijas

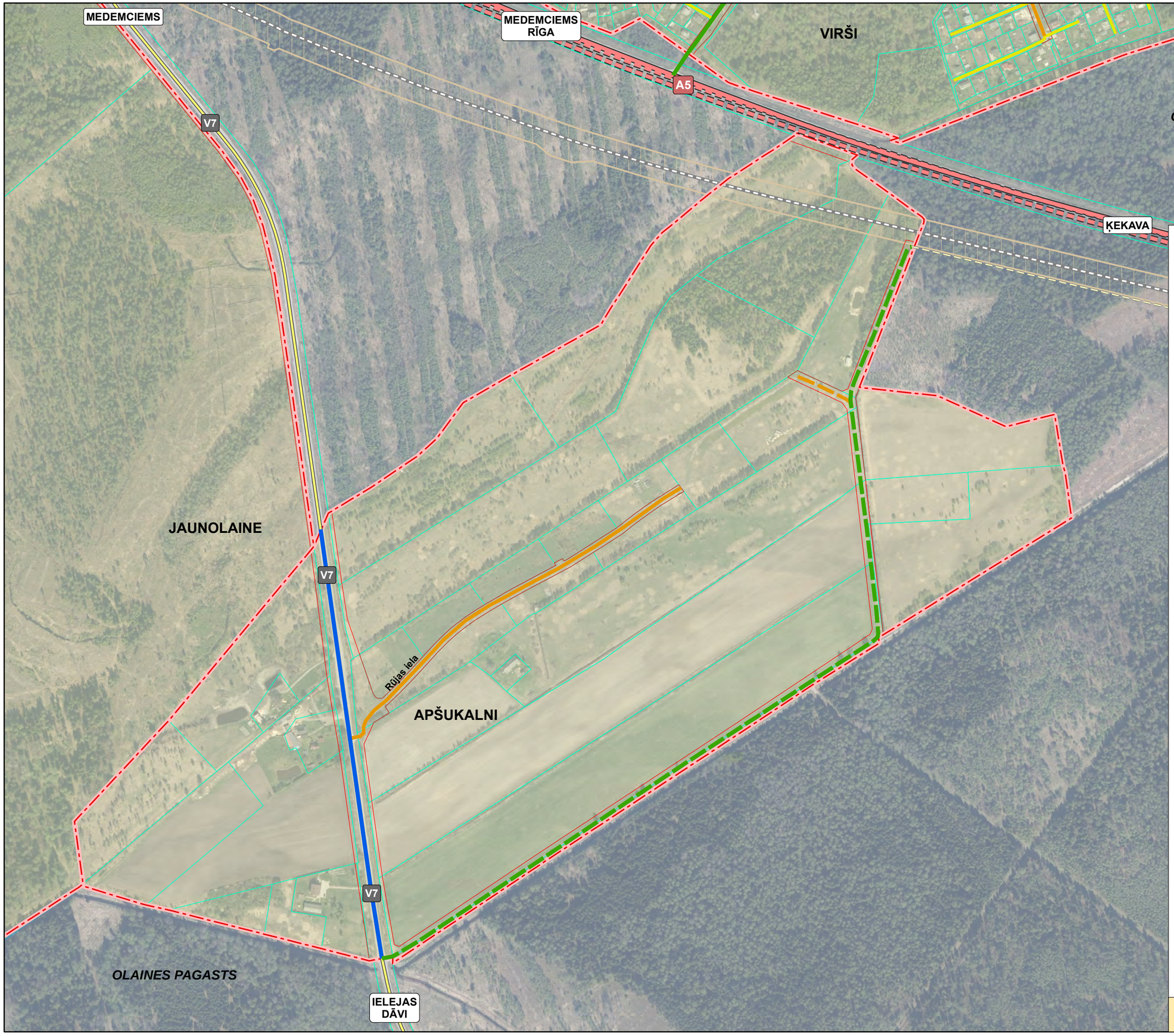

Apzīmējumi:

Ielu un ceļu kategorijas (apdzīvotajās vietās):

- C kategorijas iela
- D kategorijas iela
- E kategorijas iela
- E1 kategorijas iela
- Plānotā D kategorijas iela
- Plānotā E kategorijas iela

Ceļi:

- Valsts galvenais autoceļš
- Valsts vietējās nozīmes autoceļš
- Plānotais valsts galvenais autoceļš
- Plānotais pašvaldības ceļš

Citi apzīmējumi:

- Sarkanās līnijas
- Plānotās dzelzceļa līnijas "Rail Baltic" trase
- Dzelzceļa infrastruktūras līnijas "Rail Baltica" būvniecībai rezervētā teritorija
- Ciema robeža
- Zemes vienības robeža
- Ciema teritorija
- A5 Valsts galvenā autoceļa numurs
- V7 Valsts vietējā autoceļa numurs
- Rūjas iela Ielas nosaukums

Apšukalna ciema ceļu un ielu kategorijas