Olaines novada pašvaldība
Reģistrācijas Nr. 90000024332
Zemgales ielā 33, Olaine, LV-2114
olainesdome@olaine.lv http://www.olaine.lv

Olaines novada teritorijas plānojums

Redakcija 2.0.

Teritorijas izmantošanas un apbūves noteikumi

Saturs

1. Noteikumu lietošana un definīcijas....4
1.1. Noteikumu lietošana....4
1.2. Definīcijas....4
2. Prasības visas teritorijas izmantošanai....5
2.1. Visā teritorijā atļautā izmantošana....5
2.2. Visā teritorijā aizliegtā izmantošana....5
2.3. Jaunu zemes vienību veidošana un robežu pārkārtošana....6
2.4. Prasības piekļūšanai zemes vienībām....6
3. Vispārīgas prasības teritorijas izmantošanai un apbūvei....8
3.1. Prasības transporta infrastruktūrai....8
3.2. Prasības inženiertehniskās apgādes tīkliem un objektiem....11
3.3. Prasības apbūvei....11
3.4. Prasības teritorijas labiekārtojumam....15
3.5. Prasības vides risku samazināšanai....15
4. Prasības teritorijas izmantošanai un apbūves parametriem katrā funkcionālajā zonā....18
4.1. Savrupmāju apbūves teritorija....18
4.2. Mazstāvu dzīvojamās apbūves teritorija....21
4.3. Daudzstāvu dzīvojamās apbūves teritorija....24
4.4. Publiskās apbūves teritorija....28
4.5. Jauktas centra apbūves teritorija....30
4.6. Rūpnieciskās apbūves teritorija....34
4.7. Transporta infrastruktūras teritorija....39
4.8. Tehniskās apbūves teritorija....40
4.9. Dabas un apstādījumu teritorija....41
4.10. Mežu teritorija....43
4.11. Lauksaimniecības teritorija....46
4.12. Ūdeņu teritorija....55
5. Teritorijas ar īpašiem noteikumiem....57
5.1. Cita teritorija ar īpašiem noteikumiem....57
5.2. Teritorija, kurai izstrādājams lokālplānojums....58
5.3. Teritorija, kurai izstrādājams detālplānojums....59
5.4. Vietējas nozīmes kultūrvēsturiskā un dabas teritorija....59
5.5. Ainaviski vērtīga teritorija....60
5.6. Vietējas nozīmes lauksaimniecības teritorija....60
5.7. Nacionālas un vietējas nozīmes infrastruktūras attīstības teritorija....60

5.8. Degradēta teritorija.....63

6. Teritorijas plānojuma īstenošanas kārtība.....64

6.1. Teritorijas plānojuma detalizācija.....64

6.2. Nosacījumi detālplānojumu izstrādei.....64

7. Citi nosacījumi/prasības.....65

7.1. Kultūras pieminekļu aizsardzība.....65

7.2. Īpaši aizsargājamas dabas teritorijas un objekti.....66

7.3. Pašvaldības kompetencē esošās apgrūtinātās teritorijas.....67

7.4. Noslēguma jautājumi.....67

Pielikumi.....69

1.pielikums. Ielas un ceļi apdzīvotajās vietās.....69

2.pielikums. Minimālais nepieciešamo autonovietņu un velo novietņu skaits.....125

3.pielikums. Ūdensobjektu aizsargjoslas.....126

4.pielikums. Koplietošanas ceļa principiālais šķērsprofils.....127

5.pielikums. Īpaši aizsargājami biotopi “Rūpnieciskās apbūves teritorijā” (R2).....128

6.pielikums. Aizsargjoslas ap ūdens ņemšanas vietām.....129

7.pielikums. Valsts autoceļu klasifikācija un aizsargjoslu platums ārpus apdzīvotām vietām. . .130

1. NOTEIKUMU LIETOŠANA UN DEFINĪCIJAS

1.1. NOTEIKUMU LIETOŠANA

1. Teritorijas izmantošanas un apbūves noteikumi (turpmāk – apbūves noteikumi) nosaka prasības teritorijas izmantošanai un apbūvei un ir daļa no Olaines novada teritorijas plānojuma (turpmāk - plānojums).

2. Apbūves noteikumi attiecas uz visu Olaines novada pašvaldības (turpmāk – pašvaldība) administratīvo teritoriju.

3. Apbūves noteikumus īpaši aizsargājamajās dabas teritorijās piemēro tiktāl, ciktāl tie nav pretrunā ar īpaši aizsargājamo dabas teritoriju vispārīgajiem un individuālajiem aizsardzības un izmantošanas noteikumiem.

1.2. DEFINĪCIJAS

4. Apbūves noteikumos lietoti šādi termini:

   4.1. būvvalde – Olaines novada pašvaldības būvvalde;

   4.2. palīgēka – nedzīvojama ēka, kas nav tehniski un konstruktīvi savienota ar galvenās izmantošanas vai papildizmantošanas ēku. Palīgēku atļauts būvēt, nodot ekspluatācijā un izmantot paredzētajam lietošanas veidam pirms galvenās izmantošanas vai papildizmantošanas ēkas nodošanas ekspluatācijā;

   4.3. surogātmateriāls - līdzīgs, bet mazvērtīgāks aizstājēja materiāls.

   4.4. transporta apkalpes uzņēmums – motorizētu transportlīdzekļu remonta darbnīca, serviss vai mazgātava.

2. PRASĪBAS VISAS TERITORIJAS IZMANTOŠANAI

2.1. VISĀ TERITORIJĀ ATĻAUTĀ IZMANTOŠANA

5. Ja tas nav pretrunā normatīvo aktu prasībām, kas nosaka vispārīgās prasības vietējās pašvaldības teritorijas plānošanai un apbūvei, visā teritorijā atļauts:

5.1. transporta līdzekļu ar bez izmešu dzinējiem uzlādes stacijas vai punkta ierīkošana;

5.2. objekta individuālo alternatīvās enerģijas apgādes iekārtu – siltumsūkņu, ūdens sūkņu, saules enerģijas kolektoru, vēja ģeneratoru - izmantošana un uzstādīšana;

5.3. meliorācijas sistēmu izbūve;

5.4. mājražošana un amatniecība, ja telpas nav jāpielāgo ražošanai;

5.5. funkcionālajās zonās, kurās atļauta ēku būvniecība, atļauta funkcionāli saistītu palīgēku būvniecība;

5.6. mākslīgās ūdenstilpnes (dīķa) ierīkošanai:

5.6.1. pilsētas un ciema teritorijā - bez ūdens līmeņa regulēšanas būvēm, ja tās virsmas laukums vienas zemes vienības robežās nepārsniedz 40% no zemes vienības platības un ūdenstilpes platība ir līdz 5000 m^2;

5.6.2. lauku teritorijā - bez ūdens līmeņa regulēšanas būvēm, ja tās virsmas laukums vienas zemes vienības robežās nepārsniedz 40% no zemes vienības platības un izveidojamās ūdenstilpes platība nav lielāka par 5 ha.

2.2. VISĀ TERITORIJĀ AIZLIEGTĀ IZMANTOŠANA

6. Visā pašvaldības teritorijā aizliegts:

6.1. novietot, savākt vai glabāt nelietojamus vai daļēji lietojamus transportlīdzekļus, ja vien šim nolūkam izmantotā teritorija nav noteiktā kārtībā projektēta un ierīkota autokapsēta vai nolietoto transportlīdzekļu apstrādes uzņēmuma savākšanas vieta;

6.2. vākt, uzkrāt vai glabāt atkritumus (tostarp metāllūžņus, nolietotas riepas, būvgružus un cita veida atkritumus), izņemot atbilstoši normatīvo aktu prasībām īpaši ierīkotas vai izbūvētās vietās (laukumos, novietnēs u.tml.);

6.3. izmantot kā būves transportlīdzekļu vai vagonu korpusus vai to daļas, kuģu korpusus vai to daļas, treilerus, konteinerus u.c. līdzīga rakstura objektus, izņemot, ja objekta vizuālais risinājums ir izveidots atbilstoši apkārtējai apbūvei un saskaņots atbilstoši būvniecības procesu regulējošajiem normatīvajiem aktiem vai, ja objekts tiek izvietots būvlaukumā vai speciāli labiekārtotā kempingā;

6.4. patvaļīgi veikt reljefa izmaiņas, vairāk kā par 30 cm pazeminot vai paaugstinot esošo grunts līmeni (izņemot atsevišķu bedru aizbēršanu), patvaļīgi mainīt hidroloģisko režīmu un ūdensobjektu dabisko krastu, piemēram, izbūvēt krasta stiprinājumus, veikt rakšanas darbus vai krastmalas uzbēršanu;

2.3. JAUNU ZEMES VIENĪBU VEIDOŠANA UN ROBEŽU PĀRKĀRTOŠANA

7. Atļauts veidot jaunu zemes vienību:

   7.1. ar ne mazāku platību kā attiecīgajā funkcionālajā zonā noteiktā minimālā platība, izņemot 8. punktā noteikto izņēmumu;

   7.2. jaunu zemes vienību konfigurāciju plāno, ņemot vērā esošo, plānoto izmantošanu un apbūvi, nodrošinot iespēju ievērot attiecīgajā funkcionālajā zonā notiektos apbūves parametrus, minimālo būvlaidi, minimālos ugunsdrošības attālumus un minimālos attālumus no būves līdz zemes vienības robežām;

   7.3. visām zemes vienībām nodrošina teritorijas plānojumā, detālplānojumā, zemes ierīcības projektā noteiktas piekļūšanas iespējas saskaņā ar apbūves noteikumu 2.4. apakšnodaļas noteikumiem.

8. Ņemot vērā esošas apbūves izvietojumu un zemes vienību robežu struktūru, kā arī dabisko robežu elementus, pieļaujams noteikt mazāku jaunveidojamas zemes vienības platību nekā noteikts attiecīgajā funkcionālajā zonā. Pieļaujamā atkāpe no minimālās jaunveidojamas zemes vienības platības - ne vairāk kā 10% no minimālās zemes vienības platības:

   8.1. pamatojot ar lietderīgu zemes izmantošanu;

   8.2. robežu nosakot pa dabiskiem robežu elementiem, piemēram, grāvi, ceļu, meža zemes robežu u.tml.

9. Zemes vienības sadalīšana, kas paredzēta dvīņu mājas pusei vai katrai no lineāri bloķētām dzīvojamajām mājām (rindu mājas sekcijām), atļauta, ja nodots ekspluatācijā dvīņu mājas vai rindu mājas objekts, kas plānots attiecīgajā zemes vienībā.

10. Ja piebrauktuve nodrošina piekļuvi vairāk kā divām zemes vienībām, teritoriju zem piebrauktuves izdala atsevišķā zemes vienībā.

2.4. PRASĪBAS PIEKĻŪŠANAI ZEMES VIENĪBĀM

11. Atļauts veidot jaunas zemes vienības, ja zemes vienībai nodrošināta piekļuve vismaz vienā no veidiem:

   11.1. no valsts autoceļa:

      11.1.1. zemes vienībai ir esošs pievienojums valsts autoceļam un tā kategorija atbilst plānotajai izmantošanai;

      11.1.2. pievienojums valsts autoceļam noteikts teritorijas plānojumā vai detālplānojumā un tā kategorija atbilst plānotajai izmantošanai;

      11.1.3. jauna pievienojuma, ko izveido saskaņā ar normatīvo aktu prasībām;

   11.2. no pašvaldības ceļa vai ielas:

      11.2.1. zemes vienībai ir esošs pievienojums, pašvaldības ceļam vai ielai;

11.2.2. pievienojums pašvaldības ielai vai ceļam noteikts detālplānojumā, būvprojektā vai tehniskajā shēmā;

11.2.3. jauna pievienojuma, ko izveido atbilstoši pašvaldības izdotiem tehniskajiem noteikumiem;

11.3. no komersanta vai māju ceļa, ja zemes vienībai iespējams ierīkot pieslēgumu ceļam saskaņā ar apbūves noteikumu un citu normatīvo aktu prasībām un komersanta vai māju ceļa platums un kategorija ir atbilstoša plānotajai izmantošanai, jaunveidojamo zemes vienību skaitam un prognozējamai satiksmes intensitāte;

11.4. piekļūšanu nodrošina tiesiski noteikta piekļuve (ceļa servitūts).

3. VISPĀRĪGAS PRASĪBAS TERITORIJAS IZMANTOŠANAI UN APBŪVEI

3.1. PRASĪBAS TRANSPORTA INFRASTRUKTŪRAI

3.1.1. Vispārīgas prasības transporta infrastruktūras plānošanai

12. Jaunveidojama ceļa, ielas un piebrauktuves parametrus pieņem atbilstoši projektēšanas standartu prasībām.

3.1.2. Ceļi un ielas

13. Ceļus un ielas iedala kategorijās atbilstoši normatīvo aktu prasībām, atbilstoši to atrašanās vietai, nozīmei ielu tīklā, funkcijām un prasībām, kas jānodrošina ielu projektēšanā, būvniecībā, pārbūvē un ekspluatācijā.

14. Esošo ceļu un ielu funkcijām atbilstošas kategorijas, platums starp sarkanajām līnijām un aizsargjoslas noteiktas 1.pielikumā. Noteiktās kategorijas atļauts mainīt, izstrādājot teritorijas plānojuma grozījumus vai lokālplānojumu, izmaiņas pamatojot ar prognozējamām satiksmes intensitāti, atbilstību projektēšanas standartiem vai izmaiņām transporta infrastruktūrā.

15. Kopējās prasības plānotajiem C, D, vai E kategoriju grupas ceļiem un ielām:

    15.1. tehniskos parametrus nosaka atbilstoši prognozējamām auto, gājēju un velotransporta plūsmām ievērojot projektēšanas standartos noteiktās prasības tehniskajiem parametriem;

    15.2. būvē ar saistīto vai bruģakmens segumu;

    15.3. sarkano līniju platumu plānotai C, D vai E kategorijas ielai pamato lokālplānojumā, detālplānojumā vai būvniecības ieceres dokumentācijā, paredzot vietu visas nepieciešamās infrastruktūras izvietošanai atbilstoši normatīvo aktu prasībām: ceļi, ielas, gājēju un velosipēdu ceļi, apgaismojums, inženierbūvju izvietojums saskaņā ar inženiertīklu īpašnieka izsniegtiem nosacījumiem vai tehniskajiem noteikumiem un ievērojot inženierbūvju projektēšanas normatīvu prasības, virszemes notekūdeņu novadīšanas sistēma u.tml.

16. Ja prognozētā vidējā diennakts satiksmes intensitāte uz ceļa, ielas vai piebrauktuves nepārsniedz 70 automašīnas, pieļaujama ielas izveide ar vienu braukšanas joslu saskaņā ar Latvijas valsts standartu prasībām, ievērojot nosacījumus:

    16.1. paredz atļautā braukšanas ātruma samazinājumu;

    16.2. paredzē satiksmi mierinošus infrastruktūras elementus, piemēram, ceļa ātrumvalni, sašaurinājumu u.tml.;

    16.3. vienas braukšanas joslas ielā paredz izmainīšanās laukumus vismaz redzamības attālumā, bet ne retāk kā 200 m attāluma vienu no otra.

17. Lokālplānojumā, detālplānojumā vai būvniecības ieceres dokumentācijā izvērtē prognozēto gājēju un velosipēdistu intensitāti plānotajā ielā un pamato ietves un veloceļa risinājumu, ņemot vērā:

17.1. pieļaujams ietvi apvienot ar veloceļu ar minimālo platumu 2,5 m, ja plānotā intensitāte nepārsniedz 100 gājējus un velosipēdistus stundā;

17.2. ja ietvi un veloceļu veido kā nodalītu infrastruktūru, paredz ietvi ne mazāk kā 1,5 m platumā, bet divvirzienu veloceļu - 2,5 m platumā;

17.3. minimālais gājēju ietves platums - 1,5 m, bet, pamatojoties uz gājēju plūsmas izpēti, ietves platumu atļauts samazināt līdz 1,2 m un paredzēt tikai vienā brauktuves pusē, ja plānotā gājēju satiksmes intensitāte ielā nepārsniedz 50 gājējus stundā;

17.4. ja veloceļu paredz katrā brauktuves pusē un nosaka braukšanas virzienu, minimālais veloceļa platums - 1,6 m;

17.5. ja iela aprīkota ar ceļa zīmēm “Dzīvojamā zona”, ietves nav obligātas un ielu izmanto kā dalītu telpu gājējiem, velosipēdistiem un autotransportam.

18. Ielu teritorijā starp sarkanajām līnijām atļauts:

18.1. būvēt un pārbūvēt tādas būves, kas saistītas ar transporta funkciju;

18.2. būvēt inženierbūves;

18.3. ierīkot autonovietnes, atbilstoši detālplānojumam vai ielas būvniecības ieceres dokumentācijai;

18.4. saskaņojot būvvaldē, izvietot vides reklāmas, vides dizaina objektus un labiekārtojuma elementus, ja tas nesamazina satiksmes drošību un neietekmē ielas vai ceļa ekspluatāciju;

18.5. atbilstoši normatīvo aktu noteiktajā kārtībā saskaņojot, izbūvēt atkritumu tvertņu novietošanas laukumus, ja tas nesamazina satiksmes drošību un neietekmē ielas vai ceļa ekspluatāciju.

19. Ielu teritorijā starp sarkanajām līnijām aizliegts:

19.1. veidot jebkādas norobežojošās būves vai konstrukcijas (barjeras u.tml.), kas ierobežo transporta kustību, neatkarīgi no ielas platuma un piederības. Izņemot gadījumus, kad tas nepieciešams sabiedrības un īpašuma drošības uzlabošanai, izpildot nosacījumu, ka transporta kustību norobežojošās būvēs izbūves rezultātā netiek liegtas piekļūšanas iespējas teritorijā vai blakus teritorijā esošajām zemes vienībām.

19.2. ielas sarkanajās līnijās vai ceļa nodalījuma joslā aizliegts patvaļīgi novietot dažādus šķēršļus (dekoratīvos elementus, akmeņus u.tml.), kā arī veidot stādījumus.

20. Ja tiek plānoti objekti, kuru darbības rezultātā var pieaugt satiksmes intensitāte un traucējumi citiem satiksmes dalībniekiem, kā arī rasties paaugstināta, projektētajam ceļa segumam neatbilstoša noslodze un cita veida negatīva ietekme esošajām ielām un ceļiem, ierosinātājs par saviem līdzekļiem sagatavo transporta plūsmas izpēti, kurā nosaka esošo un prognozē plānoto satiksmes intensitāti, novērtē esošās transporta infrastruktūras atbilstību sagaidāmajām transporta slodzēm un nepieciešamības gadījumā, izstrādājot atbilstošu būvniecības ieceres dokumentāciju, paredz veikt nepieciešamos uzlabojumus transporta

infrastruktūras atbilstībai sagaidāmajām transporta slodzēm vai vienojas ar transporta infrastruktūras īpašnieku par nepieciešamo uzlabojumu veikšanas kārtību un finansēšanu.

21. Veicot ielu pārbūvi vai jaunu ielu būvniecību, veic ielas apstādījumu atjaunošanu vai jaunu apstādījumu veidošanu visā ielā vai ielas posmā vienlaikus, ņemot vērā ielas telpiskos parametrus un inženierbūvju izvietojumu.

3.1.3. Ceļu un ielu pievienojumi

22. Plānojot jaunu ceļa vai ielas pievienojumu, izvērtē iespēju samazināt esošo ceļu un ielu krustojumu un esošo pievienojumu skaitu.

23. Jaunu ceļa vai ielas pievienojumu veido saskaņā ar teritorijas plānojumā, lokālplānojumā, detālplānojumā vai būvniecības ieceres dokumentācijā izstrādātiem un apstiprinātiem risinājumiem.

24. Vienai zemes vienībai pieļaujamais pieslēgumu skaits no vienas ielas vai ceļa:

    24.1. ja zemes vienības platība ir līdz 2000 m^2 –viens;

    24.2. ja zemes vienības platība ir no 2000 m^2 līdz 1 ha - divi;

    24.3. ja zemes vienības platība ir lielāka par 1 ha – pēc funkcionālās nepieciešamības, ievērojot ceļu un ielu projektēšanas standartos noteiktās prasības.

3.1.4. Noteikumi autonovietnēm un velonovietnēm

25. Minimālais nepieciešamo autonovietņu un velonovietņu skaits dažādiem izmantošanas veidiem noteikts 2.pielikumā.

26. Pašvaldība var atļaut samazināt novietņu skaitu ne vairāk kā par 30% no 2.pielikumā vai Latvijas valsts standartā noteiktā prognozētā nepieciešamā autonovietņu skaita, ņemot vērā novietņu skaitu ietekmējošos faktorus, tai skaitā, nodrošinājumu ar sabiedrisko transportu, teritorijas novietojuma un izmantošanas specifiku un būvniecības ierosinātāja papildus veikto prognozējamo transporta plūsmu un novietņu pieprasījuma aprēķinus.

27. Veicot publiskās apbūves vai atsevišķu publisku pasākumu nodrošināšanai nepieciešamo autonovietņu nodrošinājuma aprēķinu, papildus var ņemt vērā publiski pieejamu autonovietņu esamību 1000 m rādiusā ap objektu.

28. Autonovietnes teritorijā ierīko apstādījumus:

    28.1. ja vienlīmeņa autonovietņu skaits ir lielāks par 20 (500 m^2), vismaz 10% no kopējās autonovietnes platības paredz apstādījumiem ar kokiem vai krūmiem, ko izvieto pamīšus autonovietnēm;

    28.2. gar robežu ar zemes vienību, kurā atļauta dzīvojamā vai publiskā apbūve, izņemot autonovietnes ielu sarkano līniju robežās;

29. Pārbūvējot vai būvējot atklātas autonovietnes, stādījumus ierīko izmantojot dižstādus un izvēloties vides apstākļiem atbilstošu koku sugu, respektējot apkārtējās ainavas raksturu, transporta organizāciju, esošo un plānoto inženiertīklu izvietojumu.

30. Ja autonovietņu skaits pārsniedz 50 un teritorija robežojas ar zemes vienību, kurā atļauta dzīvojamā apbūve vai publiskā apbūve, autonovietnes zemes vienībā paredz pasākumus trokšņu un izplūdes gāzu ietekmes mazināšanai - blīvus vairāklīmeņu stādījumus vismaz 4 m platumā, norobežojošu sienu vai citus risinājumus.

31. Minimālais attālums atklātu autonovietņu izvietošanai līdz dzīvojamās mājas vai izglītības iestādes logiem:

    31.1. 5 m autonovietnei, kas paredzēta līdz 5 automašīnām;

    31.2. 8 m autonovietnei, kas paredzēta no 6 līdz 10 automašīnām;

    31.3. 10 m autonovietnei, kas paredzēta vairāk kā 10 automašīnām.

3.2. PRASĪBAS INŽENIERTEHNISKĀS APGĀDES TĪKLIEM UN OBJEKTIEM

3.2.1. Vispārīgas prasības inženiertīkliem

32. Jaunus pazemes inženiertīklus pilsētā un ciemos prioritāri izvieto joslā starp ielas sarkanajām līnijām.

33. Inženierbūves ārpus ielu sarkanajām līnijām vai inženierkomunikāciju koridora pilsētā un ciemos atļauts izvietot izņēmuma gadījumā, saņemot zemes vienības īpašnieka vai tiesiskā valdītāja rakstveida saskaņojumu.

3.2.2. Ūdensapgāde un kanalizācija

34. Teritorijā, kas grafiskās daļas kartē noteikta kā teritorija ar īpašiem noteikumiem “Teritorija, kurā ierīko centralizētas ūdensapgādes un kanalizācijas sistēmas” (TIN15) jaunbūvējamas vai pārbūvējamas ēkas pieslēdz centralizētas ūdensapgādes sistēmai un centralizētas kanalizācijas sistēmai.

3.3. PRASĪBAS APBŪVEI

3.3.1. Vispārīgas prasības apbūvei

35. Atļauta ēkas vai sporta un atpūtas inženierbūves būvniecība, ja zemes vienībai nodrošināta piekļuve vismaz vienā no apbūves noteikumu 2.4. apakšnodaļā noteiktajam veidiem.

36. Būvniecības ieceres dokumentācijas izstrādi un būvēt atļauts tikai zemes vienībā, kurai veikta instrumentāla zemes vienības uzmērīšana normatīvajos aktos noteiktajā kārtībā (LKS 92 TM).

3.3.2. Būvlaide

37. Pilsētas un ciema teritorijā, kur nav iedibināta būvlaide, noteikta minimālā būvlaide no sarkanās līnijas:

    37.1. C kategorijas un D kategorijas ielai – 6 m;

    37.2. E kategorijas ielai, piebrauktuvei, gājēju vai velosipēdu ielai un ceļam – 3 m;

    37.3. no valsts galvenā autoceļa – 25 m;

37.4. no valsts vietējā autoceļa – 15 m;

37.5. no pašvaldības ceļa – 6 m.

38. Izņēmuma gadījumā, ņemot vērā teritorijas īpatnības un esošu būvju izvietojumu, sagatavojot pamatojumu un saņemot rakstveida saskaņojumu no ielas, ceļa vai dzelzceļa īpašnieka vai tiesiskā valdītāja aizsargjoslas un būvniecību regulējošajos normatīvajos aktos noteiktajā kārtībā, detālplānojumā vai būvniecības ieceres dokumentācijā atļauts paredzēt mazāku būvlaidi.

39. Būvlaides teritorijā atļauts ierīkot apstādījumus, inženierkomunikācijas, labiekārtojuma elementus, tostarp, gājēju celiņus un piebrauktuves pie ēku ieejām, autonovietnes, velonovietnes, transportlīdzekļu nojumes un nojumes inventāra uzglabāšanai.

3.3.3. Apbūves atbilstība zemes vienības robežām

40. Nav atļauta būvju vai to daļu atrašanās un projicēšanās ārpus zemes vienības robežas, izņemot, ja:

40.1. zemesgrāmatā reģistrēts servitūts;

40.2. zemes vienības robeža sakrīt ar sarkano līniju un ēkas ielas fasādē ir izvirzījums (arhitektonisks elements), kura projekcija uz zemes izvirzās ārpus zemes vienības robežas teritorijā starp sarkanajām līnijām bet ne vairāk kā 1 m. Šāda arhitektoniska elementa minimālais augstums virs zemes ir 4 m.

3.3.4. Attālumi starp būvēm

41. Minimālo būves attālumu no dzelzceļa infrastruktūras nosaka saskaņā ar dzelzceļa infrastruktūras īpašnieka vai tiesiskā valdītāja tehniskajiem noteikumiem.

42. Pilsētā un ciemos ēkas un virszemes inženierbūves, izņemot dambjus un žogus, neizvieto tuvāk par:

42.1. 10 m no valsts, valsts nozīmes vai pašvaldības ūdensnotekas krotes (augšmalas);

42.2. 8 m no liela diametra kolektora (300 mm vai lielāka) ass līnijas;

42.3. 3 m no koplietošanas vai viena īpašuma ūdensnotekas krotes (augšmalas).

43. Pilsētā un ciemos ēkas un virszemes inženierbūves, izņemot dambjus un žogus, atļauts izvietot tuvāk ūdensnotekām un liela diametra kolektoriem nekā 42. punktā noteikts, ja tas saskaņots ar ūdensnotekas tiesisko valdītāju, apsaimniekotāju un pašvaldību un paredzētās ēkas un inženierbūves netraucē veikt attiecīgo ūdensnoteku un liela diametra kolektoru uzturēšanu.

3.3.5. Būvju augstums un stāvu skaits

44. Katras funkcionālās zonas galvenās izmantošanas un papildizmantošanas apbūvei noteiktie augstuma un stāvu skaita ierobežojumi norādīti apbūves noteikumu 4. nodaļā.

45. Būves augstumu mēra no zemes planējuma atzīmes ielas fasādes vai galvenās ieejas pusē ēkas vidū līdz augstākajai ēkas daļai - dzegas vai parapeta virsmalai vai jumta malai, ja

jumts lēzenāks par 30°, vai līdz jumta korei, ja jumts stāvāks par 30°. Pagalmā ēkas augstumu mēra tās vidū no pagalma virsmas projektētā vidējā līmeņa, kas nedrīkst pārsniegt 30 cm virs blakus esošas zemes vienības pagalma zemes virsmas līmeņa augstuma atzīmes, izņemot gadījumu, ja būvniecība tiek veikta teritorijā ar izteiktu dabisku reljefu.

3.3.6. Žogs

46. Žoga būvniecību, izņemot drāšu pinuma un paneļu žoga būvniecību, saskaņo ar:

    46.1. blakus esošās zemes vienības īpašnieku vai tiesisko valdītāju, ja žogu būvē uz zemes vienību robežas;

    46.2. būvvaldi, ja žogu būvē pret ielu vai ceļu.

47. Nav atļauta dzeloņstiepļu vai surogātmateriālu (metāllūžņi, plastmasas atgriezumi u.tml.) izmantošana žogos, izņemot paaugstinātas drošības līmeņa objektiem (valsts aizsardzības objekti, cietums u.tml.) vai ražošanas objektiem, saskaņojot ar būvvaldi.

48. Žogu vārtu atvērums nedrīkst traucēt gājēju, velosipēdu un autotransporta kustību.

49. Prettrokšņa sienas nepieciešamību pamato lokālplānojumā, detālplānojumā vai būvniecības ieceres dokumentācijā un tās izbūve ir atļauta visās funkcionālajās zonās.

50. Aizliegts nožogot zemes vienību, kurā atrodas esoša daudzdzīvokļu māja vai mājas, kas ir funkcionāli saistītas ar blakus zemes vienībās esošajām daudzdzīvokļu mājām un veido kopēju teritoriju ar vienotu publisko infrastruktūru un vienotiem teritorijas labiekārtojuma risinājumiem (piebrauktuves, apstādījumi, gājēju celiņi, soliņi, apgaismojums, bērnu rotaļu laukumi, sporta laukumi u.c.), izņemot, ja attiecīgās daudzdzīvokļu mājas kopība pēc attiecīga kopības lēmuma izstrādā būvniecības dokumentāciju un pēc būvniecības ieceres realizācijas tiek saglabātas esošās piebrauktuves un gājēju ceļi.

51. Visās teritorijās atļauts nožogot bērnu rotaļu laukumu ar caurredzamu žogu.

52. Zemes vienības drīkst iežogot, ievērojot šādas prasības:

    52.1. pa zemes vienību robežām;

    52.2. ielas vai ceļa pusē - pa sarkano līniju;

    52.3. stūra zemes vienībā - pa redzamības brīvlauku;

    52.4. gar ūdenstilpēm un ūdenstecēm – ne tuvāk kā 10 m no krasta līnijas; applūstošajā teritorijā atļauts izvietot vieglas konstrukcijas žogus, kas nodrošina ūdens brīvu caurplūšanu (bez pasētas);

    52.5. gar ūdensnoteku tuvāk kā 42. punktā noteiktajā minimālajā attālumā pēc rakstveida saskaņojuma ar ūdensnotekas apsaimniekotāju un būvvaldi atļauts izvietot vienīgi pagaidu vieglas konstrukcijas žogu, bet ne tuvāk kā vienu metru no ūdensnotekas krots;

    52.6. funkcionāla zemes vienības sadalīšana tās iekšpusē atļauta ar dzīvžogu, metāla pinuma vai paneļu žogu – pēc nepieciešamības.

53. Sagatavojot pamatojumu un to saskaņojot ar būvvaldi, pieļaujams būvēt cita veida žogu, nekā noteikts 52.6. apakšpunktā.

54. Žogu augstums un caurredzamība:

54.1. žogu būvē ne augstāku par 1,8 m;

54.2. atkarībā no teritorijas izmantošanas veida specifikas (rūpnieciskā apbūve, sporta būvju apbūve u.tml.), sagatavojot pamatojumu un to saskaņojot ar būvvaldi, žogu atļauts būvēt augstāku nekā noteikts 54.1. apakšpunktā;

54.3. vispārīgā gadījumā žogu izbūvē ar caurredzamību vismaz 10 procenti;

54.4. atkarībā no teritorijas izmantošanas veida specifikas (rūpnieciskā apbūve, sporta būvju apbūve u.tml.), sagatavojot pamatojumu un to saskaņojot ar būvvaldi, pieļaujams būvēt necaurredzamu žogu, ja tas nepieciešams slēgtas zonas izveidei un blakus teritorija pasargāšanai no negatīvas ietekmes (putekļi, troksnis u.tml.).

3.3.7. Būves dzīvniekiem

55. Būves lauksaimniecības dzīvniekiem, ievērojot normatīvo aktu prasības, atļauts izvietot tikai funkcionālajās zonās “Rūpnieciskās apbūves teritorija” (R un R1) un “Lauksaimniecības teritorija” (L, L1 un L2).

3.3.8. Atklāta uzglabāšana

56. Atklāta uzglabāšana, būvmateriālu un kurināmā materiāla krautņu veidošana nav atļauta:

56.1. būvlaides teritorijā;

56.2. tuvāk par 3 m no zemes vienības robežas;

57. Komposta vietas nav atļauts ierīkot:

57.1. būvlaides teritorijā;

57.2. tuvāk par 6 m no dzīvojamās mājas logiem, izņemot ja saņemts attiecīgās dzīvojamās mājas īpašnieka rakstveida saskaņojums;

58. Pie kopīgiem žogiem, mūriem un pie zemes vienības robežas, komposta vietas atļauts ierīkot vienīgi, ja saņemts blakus esošās zemes vienības īpašnieka rakstveida saskaņojums par komposta vietas ierīkošanu.

59. Komposta kaudzes un organiskā mēslojuma glabātuves ierīko, izslēdzot ūdens avotu un gruntsūdeņu piesārņošanu.

3.4. PRASĪBAS TERITORIJAS LABIEKĀRTOJUMAM

3.4.1. Reljefa un augsnes virskārtas aizsardzība, grāvju un dabīgo noteču saglabāšana

60. Lai novērstu gruntsūdens līmeņa celšanos, saglabā esošos grāvjus, drenāžu un ūdensnotekas, izņemot, ja detālplānojumā vai meliorācijas sistēmas pārkārtošanas projektā paredzēti risinājumi grāvju, drenāžas vai ūdensnoteku pārbūves risinājumi.

61. Aizliegts:

    61.1. mainīt dabisko reljefu un hidroģeoloģiskos apstākļus (aizbērt gravas, grāvjus un karjerus, rakt dīķus, ierīkot drenāžu), veikt grunts nomaiņu, izņemot gadījumus, ja minētās darbības ir saskaņotas ar atbildīgajām institūcijām un minēto pasākumu veikšanai saskaņota atbilstoša būvniecības ieceres dokumentācija;

    61.2. veikt teritorijas uzbēršanu, izmantojot būvniecības atkritumus bez to reģenerācijas.

3.4.2. Apstādījumu ierīkošana

62. Detālplānojumā paredz publisko ārtelpu apstādījumu ierīkošanu.

63. Veicot būvniecību, iespēju robežās saglabā esošos kokus.

64. Labiekārtotas publiskās ārtelpas ierīkošanai izstrādā būvniecības ieceres dokumentāciju, kurā nosaka apbūves funkcijas, izvietojumu un prasības apbūves kompozīcijai. Veic labiekārtojuma projekta publisko apspriešanu, ja tā īstenošanai nepieciešama esošās satiksmes infrastruktūras pārkārtošana.

65. Objektiem ar iespējamu negatīvu trokšņa, gaisa piesārņojuma, smaku ietekmi paredz norobežojošus stādījumus vides kvalitātes uzlabošanai.

3.4.3. Teritorijas labiekārtojums un ārtelpas elementi

66. Vienā pārskatāmības posmā (ielas posmā vismaz viena kvartāla garumā, skvērā, parkā u.tml.) atļauts uzstādīt tikai viena veida vai savstarpēji stilistiski saskaņotus funkcionāli nepieciešamos ārtelpas elementus (atkritumu tvertnes, velonovietnes, soliņus u.tml.), kas saskaņoti būvvaldē.

3.5. PRASĪBAS VIDES RISKU SAMAZINĀŠANAI

3.5.1. Prasības saņemt saskaņojumu

67. Saņem attiecīgās pašvaldības, ar ko robežojas pašvaldības administratīvā teritorija, rakstveida saskaņojumu, ja:

    67.1. tiek izstrādāts lokālplānojums, detālplānojums vai būvniecības ieceres dokumentācija un zemes vienība atrodas tuvāk nekā 200 m no blakus esošas pašvaldības administratīvās robežas;

    67.2. 1000 m vai tuvāk blakus esošas pašvaldības administratīvajai robežai tiek plānots objekts, kas potenciāli var radīt vides piesārņojumu vai radīt negatīvu ietekmi uz dzīves vides kvalitāti;

67.3. tiek plānots vai projektēts objekts, kura aizsargjosla iekļausies blakus esošas pašvaldības administratīvajā teritorijā.

3.5.2. Piesārņotās un potenciāli piesārņotās vietas

68. Grafiskās daļas kartē norādītas piesārņoto un potenciāli piesārņoto vietu atrašanās vietas. Apbūvi šajās teritorijās veic normatīvajos aktos noteiktajā kartībā.

3.5.3. Prasības degvielas uzpildes un gāzes uzpildes stacijām

69. Degvielas uzpildes un gāzes uzpildes staciju būvniecība atļauta funkcionālajās zonās:

69.1. Publiskās apbūves teritorija (P);

69.2. Jauktas centra apbūves teritorija (JC);

69.3. Rūpnieciskās apbūves teritorija (R, R1, R2);

69.4. Transporta infrastruktūras teritorija (TR);

69.5. Tehniskās apbūves teritorija (TA);

69.6. Mežu teritorija (M, M1);

69.7. Lauksaimniecības teritorija (L, L1, L2).

70. Veic būvniecības ieceres publisko apspriešanu, ja degvielas uzpildes stacija vai gāzes uzpildes stacija atradīsies mazāk nekā 50 m attālumā no esošas dzīvojamās apbūves ēkas vai funkcionālās zonas, kurā atļauta dzīvojamās apbūves ēkas būvniecība.

3.5.4. Noteikumi derīgo izrakteņu ieguvei

71. Derīgo izrakteņu ieguve atļauta funkcionālajās zonās:

71.1. Rūpnieciskās apbūves teritorija (R, R1, R2, R3);

71.2. Lauksaimniecības teritorija (L, L1);

71.3. Mežu teritorija (M);

71.4. Ūdeņu teritorija (Ū).

72. Ietekmes mazināšanai uz apkārtējām teritorijām noteikti minimālie attālumi no derīgo izrakteņu ieguves vietas līdz dzīvojamai un publiskai apbūvei, dabas teritorijām un objektiem. Derīgo izrakteņu ieguves vietas nav atļautas:

72.1. tuvāk par 200 m no esošas dzīvojamās vai publiskās apbūves ēkas, izņemot gadījumu, ja saņemts nekustamā īpašuma, kas atrodas noteiktajā attālumā, īpašnieka vai tiesiskā valdītāja rakstveida saskaņojums;

72.2. tuvāk par 50 m no zemes vienības robežas, izņemot, ja saņemts zemes vienības īpašnieka vai tiesiskā valdītāja rakstveida saskaņojums;

72.3. īpaši aizsargājamajā dabas teritorijā un tuvāk par 200 m no tās robežas, izņemot gadījumu, ja saņemts Dabas aizsardzības pārvaldes saskaņojums;

72.4. kultūras pieminekļa teritorijā un aizsargjoslas (aizsardzības zonas) teritorijā ap kultūras pieminekli. Aizsargjoslas (aizsardzības zonas) teritorijā ap kultūras pieminekli pieļaujams, ja saņemts Nacionālās kultūras mantojuma pārvaldes saskaņojums;

73. Ja derīgo izrakteņu ieguve paredzēta pilsētas vai ciemu teritorijā, derīgo izrakteņu ieguves būvniecības ieceres dokumentācijas un derīgo izrakteņu ieguves projekta izstrādes procesā veic ieceres publisko apspriešanu un paredz risinājumus ietekmes mazināšanai uz apkārtējām teritorijām.

74. Izstrādājot būvniecības ieceres dokumentāciju ūdenstilpes izbūvei, derīgo izrakteņu ieguves ierosinātājs par saviem līdzekļiem sagatavo transporta plūsmas izpēti. Transporta plūsmas izpētē nosaka esošo un prognozē plānoto satiksmes intensitāti un novērtē materiālu izvešanas maršrutā esošās transporta infrastruktūras atbilstību sagaidāmajām transporta slodzēm. Nepieciešamības gadījumā, izstrādā atbilstošu būvniecības ieceres dokumentāciju un paredz veikt nepieciešamos uzlabojumus transporta infrastruktūras atbilstībai sagaidāmajām transporta slodzēm vai vienojas ar transporta infrastruktūras īpašnieku par nepieciešamo uzlabojumu veikšanas kārtību un finansēšanu.

3.5.5. Aizsardzība pret troksni

75. Ja teritorijā vides troksnis pārsniedz normatīvajos aktos noteiktos robežlielumus, dzīvojamās apbūves būvniecība atļauta tikai gadījumā, ja būvniecības ierosinātājs projektē un īsteno prettrokšņa būvakustiskos pasākumus, lai nodrošinātu telpās un vidē trokšņa līmeni atbilstoši normatīvo aktu prasībām. Prettrokšņa būvakustiskos risinājumus neparedz valsts autoceļa vai dzelzceļa nodalījuma joslā, izņemot, ja šāds risinājums saskaņots ar autoceļa vai dzelzceļa īpašnieku vai tiesisko valdītāju.

4. PRASĪBAS TERITORIJAS IZMANTOŠANAI UN APBŪVES PARAMETRIEM KATRĀ FUNKCIONĀLAJĀ ZONĀ

Ja pie teritorijas galvenajiem un papildizmantošanas veidiem nav noteikts izmantošanas veida apraksts, tas tiek piemērots atbilstoši Ministru kabineta 30.04.2013. noteikumu Nr.240 "Vispārīgie teritorijas plānošanas, izmantošanas un apbūves noteikumi" 3.pielikumam "Teritorijas izmantošanas veidu klasifikators"

4.1. SAVRUPMĀJU APBŪVES TERITORIJA

4.1.1. Savrupmāju apbūves teritorija (DzS)

4.1.1.1. Pamatinformācija

76. Savrupmāju apbūves teritorija (DzS) ir funkcionālā zona, ko nosaka, lai nodrošinātu mājokļa funkciju savrupam dzīvesveidam, paredzot atbilstošu infrastruktūru, un kuras galvenais izmantošanas veids ir savrupmāju apbūve.

4.1.1.2. Teritorijas galvenie izmantošanas veidi

77. Savrupmāju apbūve (11001).

4.1.1.3. Teritorijas papildizmantošanas veidi

78. Tirdzniecības vai pakalpojumu objektu apbūve (12002): veikals, aptieka, sabiedriskās ēdināšanas uzņēmums, amatniecība, sadzīves un citu pakalpojumu objekts, izņemot azartspēļu objektus, degvielas uzpilde stacijas, gāzes uzpildes stacijas vai transporta apkalpes uzņēmumus vai citus objektus, kas veic piesārņojošas darbības.

79. Tūrisma un atpūtas iestāžu apbūve (12003): viesu māja, pansija.

80. Izglītības un zinātnes iestāžu apbūve (12007): pirmsskolas aprūpes vai izglītības iestāde.

81. Veselības aizsardzības iestāžu apbūve (12008): ārstu prakse.

82. Sociālās aprūpes iestāžu apbūve (12009): izņemot patversmes.

83. Dzīvnieku aprūpes iestāžu apbūve (12010): veterinārmedicīniskās prakses iestāde dzīvnieku aprūpei.

84. Labiekārtota ārtelpa (24001): labiekārtots skvērs, dārzs, publiski pieejams pagalms, ietverot apstādījumus un labiekārtojumu, tai skaitā nedzīvojamās ēkas un inženierbūves atpūtas un fizisko aktivitāšu nolūkam un citu publiskās ārtelpas funkciju nodrošināšanai.

85. Ārtelpa bez labiekārtojuma (24002).

4.1.1.4. Apbūves parametri

Nr.	Teritorijas izmantošanas veids	Minimālā jaunizv. zemes gabala platība	Maksimālais apbūves blīvums (%)	Apbūves intensitāte (%)	Apbūves augstums (m)	Apbūves augstums (stāvu skaits)	Minimālais brīvās zaļās teritorijas rādītājs (%)
86.	Savrupmāju apbūve	1200 m^2 [1]	30		līdz 9 [2]	līdz 2 [4]	30

Nr.	Teritorijas izmantošanas veids	Minimālā jaunizv. zemes gabala platība	Maksimālais apbūves blīvums (%)	Apbūves intensitāte (%)	Apbūves augstums (m)	Apbūves augstums (stāvu skaits)	Minimālais brīvās zaļās teritorijas rādītājs (%)
87.	Tirdzniecības vai pakalpojumu objektu apbūve	1200 m^2 [1]	30		līdz 9 [3]	līdz 2 [4]	30
88.	Tūrisma un atpūtas iestāžu apbūve	1200 m^2 [1]	30		līdz 9 [3]	līdz 2 [4]	30
89.	Izglītības un zinātnes iestāžu apbūve	1200 m^2 [1]	30		līdz 9 [3]	līdz 2 [4]	30
90.	Veselības aizsardzības iestāžu apbūve	1200 m^2 [1]	30		līdz 9 [3]	līdz 2 [4]	30
91.	Sociālās aprūpes iestāžu apbūve	1200 m^2 [1]	30		līdz 9 [3]	līdz 2 [4]	30
92.	Dzīvnieku aprūpes iestāžu apbūve	1200 m^2 [1]	30		līdz 9 [3]	līdz 2 [4]	30

1. ja ierīko pieslēgumus centralizētai ūdensapgādes sistēmai un centralizētai kanalizācijas sistēmai – 600 m2

2. palīgēkai –7 m, bet ne augstāka par dzīvojamo ēku

3. palīgēkai – 7 m, bet ne augstāka par dzīvojamo ēku

4. divi stāvi un jumta stāvs vai mansarda stāvs, palīgēkai – viens stāvs un mansarda stāvs

4.1.1.5. Citi noteikumi

93. Dzīvojamai apbūvei pieļaujami vertikāli akcenti līdz 12 m līdz augstākai izvirzītai jumta vai tā elementa (piemēram, vējrādītājs, antena, skurstenis u.tml.) daļai vai punktam, bet ne vairāk kā 15% no ēkas kopējā apbūves laukuma.

94. Publiskās apbūves būvniecības iecerei veic publisko apspriešanu normatīvajos aktos noteiktajā kārtībā, ja:

    94.1. būvniecības ieceres īstenošanai nepieciešama esošās satiksmes infrastruktūras pārkārtošana vai nepieciešama piecu un vairāk autonovietņu ierīkošana;

    94.2. būvvalde pieņem lēmumu par publiskās apspriešanas nepieciešamību būvniecības jomu regulējošajos normatīvajos aktos noteiktajos gadījumos.

95. Maksimālais ēku skaits zemes vienībā:

    95.1. vienā zemes vienības atļauts izvietot vairākas savrupmājas, ja, rēķinot uz katru māju, zemes vienības platība nav mazāka par noteikto minimālo zemes vienības platību katrai mājai, apbūve atbilst apbūves parametriem un iespējams sadalīt zemes vienību reālās daļās;

    95.2. publiskā apbūve vai palīgēkas - ievērojot atļautos apbūves parametrus.

96. Ja savrupmāju izvieto zemes vienības dziļumā, bet palīgēku pie ielas vai ceļa, tad palīgēkai jābūt arhitektoniski vienotā veidolā ar savrupmāju.

4.1.2. Savrupmāju apbūves teritorija (DzS1)

4.1.2.1. Pamatinformācija

97. Savrupmāju apbūves teritorijas (DzS1) ir funkcionālā zona dārzkopības sabiedrību teritorijās, kur galvenā izmantošana ir savrupmāju un vasarnīcu apbūve.

4.1.2.2. Teritorijas galvenie izmantošanas veidi

98. Savrupmāju apbūve (11001).

99. Vasarnīcu apbūve (11002).

4.1.2.3. Teritorijas papildizmantošanas veidi

100. Dārza māju apbūve (11003).

101. Tirdzniecības vai pakalpojumu objektu apbūve (12002): veikals, aptieka, sabiedriskās ēdināšanas uzņēmums, amatniecība, sadzīves un citu pakalpojumu objekts, izņemot azartspēļu objektus, degvielas uzpilde stacijas, gāzes uzpildes stacijas vai transporta apkalpes uzņēmumus vai citus objektus, kas veic piesārņojošas darbības.

102. Tūrisma un atpūtas iestāžu apbūve (12003): viesu māja, pansija, kempings.

103. Izglītības un zinātnes iestāžu apbūve (12007): pirmsskolas izglītības iestāde.

104. Veselības aizsardzības iestāžu apbūve (12008): ārstu prakse.

105. Sociālās aprūpes iestāžu apbūve (12009): izņemot patversmes

106. Dzīvnieku aprūpes iestāžu apbūve (12010): veterinārmedicīniskās prakses iestāde dzīvnieku aprūpei.

107. Labiekārtota ārtelpa (24001): labiekārtots skvērs, dārzs, publiski pieejams pagalms, ietverot apstādījumus un labiekārtojumu, tai skaitā nedzīvojamās ēkas un inženierbūves atpūtas un fizisko aktivitāšu nolūkam un citu publiskās ārtelpas funkciju nodrošināšanai.

108. Ārtelpa bez labiekārtojuma (24002).

4.1.2.4. Apbūves parametri

Nr.	Teritorijas izmantošanas veids	Minimālā jaunizv. zemes gabala platība	Maksimālais apbūves blīvums (%)	Apbūves intensitāte (%)	Apbūves augstums (m)	Apbūves augstums (stāvu skaits)	Minimālais brīvās zaļās teritorijas rādītājs (%)
109.	Savrupmāju apbūve	1200 m^2 [5]	30		līdz 9 [6]		30
110.	Vasarnīcu apbūve	600 m^2	30		līdz 9 [6]		30
111.	Dārza māju apbūve	600 m^2	30		līdz 9 [6]		30
112.	Tirdzniecības vai pakalpojumu objektu apbūve	1200 m^2	30		līdz 9 [6]		30
113.	Tūrisma un atpūtas iestāžu apbūve	1200 m^2	30		līdz 9 [6]		30

Nr.	Teritorijas izmantošanas veids	Minimālā jaunizv. zemes gabala platība	Maksimālais apbūves blīvums (%)	Apbūves intensitāte (%)	Apbūves augstums (m)	Apbūves augstums (stāvu skaits)	Minimālais brīvās zaļās teritorijas rādītājs (%)
114.	Izglītības un zinātnes iestāžu apbūve	1200 m^2	30		līdz 9 [6]		30
115.	Veselības aizsardzības iestāžu apbūve	1200 m^2	30		līdz 9 [6]		30
116.	Sociālās aprūpes iestāžu apbūve	1200 m^2	30		līdz 9 [6]		30
117.	Dzīvnieku aprūpes iestāžu apbūve	1200 m^2	30		līdz 9 [6]		30

5. ja ierīko pieslēgumus centralizētai ūdensapgādes sistēmai un centralizētai kanalizācijas sistēmai – 600 m2

6. palīgēkai - 7 m

4.1.2.5. Citi noteikumi

118. Maksimālais ēku skaits zemes vienībā:

    118.1. vienā zemes vienības atļauts izvietot vairākas savrupmājas, vasarnīcas vai dārza mājas, ja, rēķinot uz katru ēku, zemes vienības platība nav mazāka par noteikto minimālo zemes vienības platību katrai no ēkām, apbūve atbilst apbūves parametriem un iespējams sadalīt zemes vienību reālās daļās;

    118.2. publiskā apbūve vai palīgēkas - ievērojot atļautos apbūves parametrus.

119. Publiskās apbūves būvniecības iecerei veic publisko apspriešanu normatīvajos aktos noteiktajā kārtībā, ja:

    119.1. būvniecības ieceres īstenošanai nepieciešama esošās satiksmes infrastruktūras pārkārtošana vai nepieciešama piecu un vairāk autonovietņu ierīkošana;

    119.2. būvvalde pieņem lēmumu par publiskās apspriešanas nepieciešamību būvniecības jomu regulējošajos normatīvajos aktos noteiktajos gadījumos.

4.2. MAZSTĀVU DZĪVOJAMĀS APBŪVES TERITORIJA

4.2.1. Mazstāvu dzīvojamās apbūves teritorija (DzM)

4.2.1.1. Pamatinformācija

120. Mazstāvu dzīvojamās apbūves teritorija (DzM) ir funkcionālā zona ar apbūvi līdz trijiem stāviem, ko nosaka, lai nodrošinātu mājokļa funkciju, paredzot atbilstošu infrastruktūru.

4.2.1.2. Teritorijas galvenie izmantošanas veidi

121. Savrupmāju apbūve (11001).

122. Rindu māju apbūve (11005): ja paredzēts ierīkot pieslēgumus centralizētai ūdensapgādes sistēmai un centralizētai kanalizācijas sistēmai.

123. Daudzdzīvokļu māju apbūve (11006): ja paredzēts ierīkot pieslēgumus centralizētai ūdensapgādes sistēmai un centralizētai kanalizācijas sistēmai.

4.2.1.3. Teritorijas papildizmantošanas veidi

124. Biroju ēku apbūve (12001): komerciāli vai nekomerciāli uzņēmumi, organizācijas un iestādes.

125. Tirdzniecības vai pakalpojumu objektu apbūve (12002): izņemot azartspēļu objektus, degvielas uzpilde stacijas, gāzes uzpildes stacijas vai transporta apkalpes uzņēmumus vai citus objektus, kas veic piesārņojošas darbības.

126. Tūrisma un atpūtas iestāžu apbūve (12003): viesnīca, dienesta viesnīca, pansija vai viesu māja ar ietilpību līdz 30 numuriem, izņemot kempingus, laukumus atpūtas transportlīdzekļiem un apdzīvojamām autopiekabēm.

127. Kultūras iestāžu apbūve (12004): izklaides un atpūtas iestādes, izņemot azartspēļu objektus

128. Sporta būvju apbūve (12005): apbūve sporta nodarbībām bez skatītāju vietām, izņemot autosporta vai motosporta trases.

129. Izglītības un zinātnes iestāžu apbūve (12007): pirmsskolas izglītības iestāde, profesionālās ievirzes vai interešu izglītības iestāde.

130. Veselības aizsardzības iestāžu apbūve (12008): ārstu prakse, veselības centrs un citi ambulatorai ārstniecībai un citiem veselības aprūpes pakalpojumiem paredzēti objekti.

131. Sociālās aprūpes iestāžu apbūve (12009): izņemot patversmes un citas iestādes ar izmitināšanu.

132. Dzīvnieku aprūpes iestāžu apbūve (12010): veterinārās prakses, dzīvnieku viesnīcas.

133. Reliģisko organizāciju ēku apbūve (12011).

134. Labiekārtota ārtelpa (24001): labiekārtots parks, skvērs, dārzs, mežaparks, publiski pieejams pagalms, ietverot apstādījumus un labiekārtojumu, tai skaitā nedzīvojamās ēkas un inženierbūves atpūtas un fizisko aktivitāšu nolūkam un citu publiskās ārtelpas funkciju nodrošināšanai.

135. Ārtelpa bez labiekārtojuma (24002).

4.2.1.4. Apbūves parametri

Nr.	Teritorijas izmantošanas veids	Minimālā jaunizv. zemes gabala platība	Maksimālais apbūves blīvums (%)	Apbūves intensitāte (%)	Apbūves augstums (m)	Apbūves augstums (stāvu skaits)	Minimālais brīvās zaļās teritorijas rādītājs (%)
136.	Savrupmāju apbūve	1200 m^2 [7]	30		līdz 9 [12]	līdz 2 [13]	30
137.	Rindu māju apbūve	300 m^2 [8]			[11]	līdz 2 [13]	20
138.	Daudzdzīvokļu māju apbūve	[9]			[11]	līdz 3 [14]	20
139.	Biroju ēku apbūve	[10]			[11]	līdz 3 [14]	20

Nr.	Teritorijas izmantošanas veids	Minimālā jaunizv. zemes gabala platība	Maksimālais apbūves blīvums (%)	Apbūves intensitāte (%)	Apbūves augstums (m)	Apbūves augstums (stāvu skaits)	Minimālais brīvās zaļās teritorijas rādītājs (%)
140.	Tirdzniecības vai pakalpojumu objektu apbūve	[10]			[11]	līdz 3 [14]	20
141.	Tūrisma un atpūtas iestāžu apbūve	[10]			[11]	līdz 3 [14]	20
142.	Kultūras iestāžu apbūve	[10]			[11]	līdz 3 [14]	20
143.	Sporta būvju apbūve	[10]			[11]	līdz 3 [14]	20
144.	Izglītības un zinātnes iestāžu apbūve	[10]			[11]	līdz 3 [14]	20
145.	Veselības aizsardzības iestāžu apbūve	[10]			[11]	līdz 3 [14]	20
146.	Sociālās aprūpes iestāžu apbūve	[10]			[11]	līdz 3 [14]	20
147.	Dzīvnieku aprūpes iestāžu apbūve	[10]			[11]	līdz 3 [14]	20
148.	Reliģisko organizāciju ēku apbūve	[10]			[11]	līdz 3 [14]	20
149.	Labiekārtota ārtelpa	[10]				līdz 1	30

7. ja ierīko pieslēgumus centralizētai ūdensapgādes sistēmai un centralizētai kanalizācijas sistēmai - 600 m2

8. vienai rindu mājas sekcijai

9. netiek noteikta, ievēro apbūves noteikumos un citos normatīvajos aktos noteiktos minimālos attālumus ēku izvietošanai – minimālo būvlaidi, minimālos ugunsdrošības attālumus starp ēkām un minimālo attālumu no zemes vienības robežas un izpilda insolācijas prasības

10. pēc funkcionālās nepieciešamības

11. ievēro maksimālo stāvu skaitu

12. palīgēkai - 7

13. divi stāvi un jumta stāvs vai mansarda stāvs, palīgēkai – viens stāvs un mansarda stāvs

14. palīgēkai - viens stāvs un mansarda stāvs

4.2.1.5. Citi noteikumi

150. Publiskās apbūves būvniecības iecerei veic publisko apspriešanu normatīvajos aktos noteiktajā kārtībā, ja:

150.1. būvniecības ieceres īstenošanai nepieciešama esošās satiksmes infrastruktūras pārkārtošana vai nepieciešama piecu un vairāk autonovietņu ierīkošana;

150.2. būvvalde pieņem lēmumu par publiskās apspriešanas nepieciešamību būvniecības jomu regulējošajos normatīvajos aktos noteiktajos gadījumos.

151. Maksimālais ēku skaits zemes vienībā:

151.1. vienā zemes vienības atļauts izvietot vairākas savrupmājas, rindu mājas vai daudzdzīvokļu mājas, ja, rēķinot uz katru māju, zemes vienības platība nav mazāka par noteikto minimālo zemes vienības platību katrai mājai, apbūve atbilst apbūves parametriem un iespējams sadalīt zemes vienību reālās daļās;

151.2. publiskā apbūve vai palīgēkas - ievērojot atļautos apbūves parametrus.

152. Ja savrupmāju izvieto zemes vienības dziļumā, bet palīgēku pie ielas vai ceļa, tad palīgēkai jābūt arhitektoniski vienotā veidolā ar savrupmāju.

153. Paredzot rindu māju apbūvi, zemes vienību atļauts sadalīt, ņemot vērā 9.punkta prasības.

154. Prasības jaunveidojamas daudzdzīvokļu un rindu māju apbūves labiekārtojumam:

154.1. paredz un ierīko publiskās ārtelpas labiekārtojumu: piebrauktuves, solus, atkritumu tvertnes, ārtelpas apgaismojumu, gājēju celiņus, atkritumu konteineru (tvertņu) novietnes;

154.2. ja tuvējā apkārtnē (500 m attālumā no plānotās ēkas) neatrodas publiski pieejams bērnu rotaļu laukums, publiski pieejams sporta spēļu laukums, publiski pieejama mierīgas atpūtas teritorija ar gājēju celiņiem un soliem, tos paredz daudzdzīvokļu mājas vai rindu māju būvniecības ieceres dokumentācijā.

155. Autonovietni, velonovietni vai palīgēku atļauts paredzēt arī kā vienīgo izmantošanas veidu atsevišķā zemes vienībā kā funkcionālajā zonā noteikto galveno vai papildizmantošanas veidu apkalpojošo infrastruktūru.

4.3. DAUDZSTĀVU DZĪVOJAMĀS APBŪVES TERITORIJA

4.3.1. Daudzstāvu dzīvojamās apbūves teritorija (DzD)

4.3.1.1. Pamatinformācija

156. Daudzstāvu dzīvojamās apbūves teritorija (DzD) ir funkcionālā zona ar apbūvi līdz pieciem stāviem, ko nosaka, lai nodrošinātu mājokļa funkciju, paredzot atbilstošu infrastruktūru.

4.3.1.2. Teritorijas galvenie izmantošanas veidi

157. Daudzdzīvokļu māju apbūve (11006).

4.3.1.3. Teritorijas papildizmantošanas veidi

158. Biroju ēku apbūve (12001): komerciāli vai nekomerciāli uzņēmumi, organizācijas un iestādes.

159. Tirdzniecības vai pakalpojumu objektu apbūve (12002): izņemot azartspēļu objektus, degvielas uzpilde stacijas, gāzes uzpildes stacijas vai transporta apkalpes uzņēmumus vai citus objektus, kas veic piesārņojošas darbības.

160. Tūrisma un atpūtas iestāžu apbūve (12003): viesnīca, dienesta viesnīca, pansija un viesu māja ar ietilpību līdz 30 numuriem, izņemot kempingus, laukumus atpūtas transportlīdzekļiem un apdzīvojamām autopiekabēm.

161. Kultūras iestāžu apbūve (12004): izklaides un atpūtas iestāde.

162. Sporta būvju apbūve (12005): apbūve sporta nodarbībām bez skatītāju vietām, izņemot autosporta vai motosporta trases.

163. Izglītības un zinātnes iestāžu apbūve (12007): pirmsskolas izglītības iestāde, profesionālās ievirzes vai interešu izglītības iestāde.

164. Veselības aizsardzības iestāžu apbūve (12008): ārstu prakse, veselības centrs un citi ambulatorai ārstniecībai un citiem veselības aprūpes pakalpojumiem paredzēti objekti.

165. Sociālās aprūpes iestāžu apbūve (12009): izņemot patversmes un citas iestādes ar izmitināšanu.

166. Dzīvnieku aprūpes iestāžu apbūve (12010): veterinārā prakse.

167. Reliģisko organizāciju ēku apbūve (12011).

168. Labiekārtota ārtelpa (24001): labiekārtots parks, skvērs, dārzs, mežaparks vai publiski pieejams pagalms, ietverot apstādījumus un labiekārtojumu, tai skaitā nedzīvojamās ēkas un inženierbūves atpūtas un fizisko aktivitāšu nolūkam un citu publiskās ārtelpas funkciju nodrošināšanai.

169. Ārtelpa bez labiekārtojuma (24002).

4.3.1.4. Apbūves parametri

Nr.	Teritorijas izmantošanas veids	Minimālā jaunizv. zemes gabala platība	Maksimālais apbūves blīvums (%)	Apbūves intensitāte (%)	Apbūves augstums (m)	Apbūves augstums (stāvu skaits)	Minimālais brīvās zaļās teritorijas rādītājs (%)
170.	Daudzdzīvokļu māju apbūve	[15]	45 [17]			līdz 5	20
171.	Biroju ēku apbūve	[16]	45				20
172.	Tirdzniecības vai pakalpojumu objektu apbūve	[16]	45				20
173.	Tūrisma un atpūtas iestāžu apbūve	[16]	45				20
174.	Kultūras iestāžu apbūve	[16]	45				20
175.	Sporta būvju apbūve	[16]	45				20
176.	Izglītības un zinātnes iestāžu apbūve	[16]	45				20
177.	Veselības aizsardzības iestāžu apbūve	[16]	45				20
178.	Sociālās aprūpes iestāžu apbūve	[16]	45				20
179.	Dzīvnieku aprūpes iestāžu apbūve	[16]	45				20

Nr.	Teritorijas izmantošanas veids	Minimālā jaunizv. zemes gabala platība	Maksimālais apbūves blīvums (%)	Apbūves intensitāte (%)	Apbūves augstums (m)	Apbūves augstums (stāvu skaits)	Minimālais brīvās zaļās teritorijas rādītājs (%)
180.	Reliģisko organizāciju ēku apbūve	[16]	45				20
181.	Labiekārtota ārtelpa	[16]	45				30

15. netiek noteikta, ievēro apbūves noteikumos un citos normatīvajos aktos noteiktos minimālos attālumus ēku izvietošanai – minimālo būvlaidi, minimālos ugunsdrošības attālumus starp ēkām un minimālo attālumu no zemes vienības robežas un izpilda insolācijas prasības

16. pēc funkcionālās nepieciešamības

17. jaunveidojamai daudzdzīvokļu māju apbūvei netiek noteikts, ja tiek izpildītas 154.punkta prasības attiecībā uz esošo teritorijas labiekārtojumu un 3.1.4.nodaļas noteikumi attiecībā uz publiski pieejamu autonovietņu pietiekamību un saņemts būvvaldes saskaņojums

4.3.1.5. Citi noteikumi

182. Publiskās apbūves būvniecības ieceres publisko apspriešanu veic, ja būvniecības ieceres īstenošanai nepieciešama esošās satiksmes infrastruktūras pārkārtošana.

183. Jaunbūvējamu daudzdzīvokļu māju teritoriju labiekārtojumam ņem vērā 154.punkta prasības.

184. Autonovietni, velonovietni vai palīgēku atļauts paredzēt arī kā vienīgo izmantošanas veidu atsevišķā zemes vienībā kā funkcionālajā zonā noteikto galveno vai papildizmantošanas veidu apkalpojošo infrastruktūru.

4.3.2. Daudzstāvu dzīvojamās apbūves teritorija (DzD1)

4.3.2.1. Pamatinformācija

185. Daudzstāvu dzīvojamās apbūves teritorija (DzD1) ir funkcionālā zona ar apbūvi līdz divpadsmit stāviem, ko nosaka, lai nodrošinātu mājokļa funkciju, paredzot atbilstošu infrastruktūru.

4.3.2.2. Teritorijas galvenie izmantošanas veidi

186. Daudzdzīvokļu māju apbūve (11006).

4.3.2.3. Teritorijas papildizmantošanas veidi

187. Biroju ēku apbūve (12001): komerciāli vai nekomerciāli uzņēmumi, organizācijas un iestādes.

188. Tirdzniecības vai pakalpojumu objektu apbūve (12002): izņemot azartspēļu objektus, degvielas uzpilde stacijas, gāzes uzpildes stacijas vai transporta apkalpes uzņēmumus vai citus objektus, kas veic piesārņojošas darbības.

189. Tūrisma un atpūtas iestāžu apbūve (12003): viesnīca, dienesta viesnīca, pansija un viesu māja ar ietilpību līdz 30 numuriem, izņemot kempingus, laukumus atpūtas transportlīdzekļiem un apdzīvojamām autopiekabēm.

190. Kultūras iestāžu apbūve (12004): izklaides un atpūtas iestāde, izņemot azartspēļu objektus.

191. Sporta būvju apbūve (12005): apbūve sporta nodarbībām bez skatītāju vietām, izņemot autosporta vai motosporta trases.

192. Izglītības un zinātnes iestāžu apbūve (12007): pirmsskolas izglītības iestāde, profesionālās ievirzes vai interešu izglītības iestāde.

193. Veselības aizsardzības iestāžu apbūve (12008): ārstu prakse, veselības centrs un citi ambulatorai ārstniecībai un citiem veselības aprūpes pakalpojumiem paredzēti objekti.

194. Sociālās aprūpes iestāžu apbūve (12009): izņemot patversmes un citas iestādes ar izmitināšanu.

195. Dzīvnieku aprūpes iestāžu apbūve (12010): veterinārā prakse.

196. Reliģisko organizāciju ēku apbūve (12011).

197. Labiekārtota ārtelpa (24001): labiekārtots parks, skvērs, dārzs, mežaparks, publiski pieejams pagalms, ietverot apstādījumus un labiekārtojumu, tai skaitā nedzīvojamās ēkas un inženierbūves atpūtas un fizisko aktivitāšu nolūkam un citu publiskās ārtelpas funkciju nodrošināšanai.

198. Ārtelpa bez labiekārtojuma (24002).

4.3.2.4. Apbūves parametri

Nr.	Teritorijas izmantošanas veids	Minimālā jaunizv. zemes gabala platība	Maksimālais apbūves blīvums (%)	Apbūves intensitāte (%)	Apbūves augstums (m)	Apbūves augstums (stāvu skaits)	Minimālais brīvās zaļās teritorijas rādītājs (%)
199.	Daudzdzīvokļu māju apbūve	[18]	45 [21]			līdz 12	20
200.	Biroju ēku apbūve	[19]	45				10
201.	Tirdzniecības vai pakalpojumu objektu apbūve	[19]	45				10
202.	Tūrisma un atpūtas iestāžu apbūve	[19]	45				10
203.	Kultūras iestāžu apbūve	[19]	45				10
204.	Sporta būvju apbūve	[19]	45				10
205.	Izglītības un zinātnes iestāžu apbūve	[19]	45				10
206.	Veselības aizsardzības iestāžu apbūve	[19]	45				10
207.	Sociālās aprūpes iestāžu apbūve	[20]	45				10
208.	Dzīvnieku aprūpes iestāžu apbūve	[19]	45				10
209.	Reliģisko organizāciju ēku apbūve	[19]	45				10
210.	Labiekārtota ārtelpa	[19]	45				30

18. daudzdzīvokļu māju apbūvei – netiek noteikta, ievēro apbūves noteikumos un citos normatīvajos aktos noteiktos minimālos attālumus ēku izvietošanai – minimālo būvlaidi, minimālos ugunsdrošības attālumus starp ēkām un minimālo attālumu no zemes vienības robežas un izpilda insolācijas prasības

19. pēc funkcionālās nepieciešamības, ievērojot normatīvo aktu prasības

20. pēc fpēc funkcionālās nepieciešamības, ievērojot normatīvo aktu prasības

21. jaunveidojamai daudzdzīvokļu māju apbūvei netiek noteikts, ja tiek izpildītas 154.punkta prasības attiecībā uz esošo teritorijas labiekārtojumu un 3.1.4.nodaļas noteikumi attiecībā uz publiski pieejamu autonovietņu pietiekamību un saņemts būvvaldes saskaņojums

4.3.2.5. Citi noteikumi

211. Publiskās apbūves būvniecības ieceres publisko apspriešanu veic, ja būvniecības ieceres īstenošanai nepieciešama esošās satiksmes infrastruktūras pārkārtošana.

212. Jaunbūvējamu daudzdzīvokļu māju teritoriju labiekārtojumam ņem vērā 154.punkta prasības.

213. Autonovietni, velonovietni vai palīgēku atļauts paredzēt arī kā vienīgo izmantošanas veidu atsevišķā zemes vienībā kā funkcionālajā zonā noteikto galveno vai papildizmantošanas veidu apkalpojošo infrastruktūru.

4.4. PUBLISKĀS APBŪVES TERITORIJA

4.4.1. Publiskās apbūves teritorija (P)

4.4.1.1. Pamatinformācija

214. Publiskās apbūves teritorija (P) ir funkcionālā zona, ko nosaka, lai nodrošinātu komerciālu vai nekomerciālu publiska rakstura iestāžu un objektu izvietošanu, paredzot atbilstošu infrastruktūru.

4.4.1.2. Teritorijas galvenie izmantošanas veidi

215. Biroju ēku apbūve (12001).

216. Tirdzniecības vai pakalpojumu objektu apbūve (12002).

217. Tūrisma un atpūtas iestāžu apbūve (12003).

218. Kultūras iestāžu apbūve (12004).

219. Sporta būvju apbūve (12005).

220. Aizsardzības un drošības iestāžu apbūve (12006).

221. Izglītības un zinātnes iestāžu apbūve (12007).

222. Veselības aizsardzības iestāžu apbūve (12008).

223. Sociālās aprūpes iestāžu apbūve (12009).

224. Dzīvnieku aprūpes iestāžu apbūve (12010).

225. Reliģisko organizāciju ēku apbūve (12011).

226. Labiekārtota ārtelpa (24001): labiekārtots parks, skvērs, dārzs, mežaparks vai publiski pieejams pagalms, ietverot apstādījumus un labiekārtojumu, tai skaitā nedzīvojamās ēkas un

inženierbūves atpūtas un fizisko aktivitāšu nolūkam un citu publiskās ārtelpas funkciju nodrošināšanai.

4.4.1.3. Teritorijas papildizmantošanas veidi

227. Rindu māju apbūve (11005).

228. Daudzdzīvokļu māju apbūve (11006).

4.4.1.4. Apbūves parametri

Nr.	Teritorijas izmantošanas veids	Minimālā jaunizv. zemes gabala platība	Maksimālais apbūves blīvums (%)	Apbūves intensitāte (%)	Apbūves augstums (m)	Apbūves augstums (stāvu skaits)	Minimālais brīvās zaļās teritorijas rādītājs (%)
229.	Biroju ēku apbūve	[22]	45			[25]	20
230.	Tirdzniecības vai pakalpojumu objektu apbūve	[22]	45			[25]	20
231.	Tūrisma un atpūtas iestāžu apbūve	[22]	45			[25]	20
232.	Kultūras iestāžu apbūve	[22]	45			[25]	20
233.	Sporta būvju apbūve	[22]	45			[25]	20
234.	Aizsardzības un drošības iestāžu apbūve	[22]	45			[25]	20
235.	Izglītības un zinātnes iestāžu apbūve	[22]	45			[25]	20
236.	Veselības aizsardzības iestāžu apbūve	[22]	45			[25]	20
237.	Sociālās aprūpes iestāžu apbūve	[22]	45			[25]	20
238.	Dzīvnieku aprūpes iestāžu apbūve	[22]	45			[25]	20
239.	Reliģisko organizāciju ēku apbūve	[22]	45			[25]	20
240.	Labiekārtota ārtelpa	[22]	45				30
241.	Rindu māju apbūve	[22]	45 [23]			līdz 2 [24]	10
242.	Daudzdzīvokļu māju apbūve	[22]	45 [23]			līdz 5	10

22. netiek noteikta, izpilda apbūves noteikumos un citos normatīvajos aktos noteiktos minimālos attālumus ēku izvietošanai – minimālo būvlaidi, minimālos ugunsdrošības attālumus starp ēkām un minimālos attālumus no zemes vienības robežām un izpilda insolācijas prasības

23. netiek noteikts, ja izpildītas 154.punkta prasības attiecībā uz esošo teritorijas labiekārtojumu un 3.1.4.nodaļas noteikumi attiecībā uz publiski pieejamu autonovietņu pietiekamību un saņemts būvvaldes saskaņojums

24. divi stāvi un jumta stāvs vai mansarda stāvs, palīgēkai – viens stāvs un mansarda stāvs

25. netiek noteikta, ievēro apbūves noteikumos un citos normatīvajos aktos noteiktos minimālos attālumus ēku izvietošanai – minimālo būvlaidi, minimālos ugunsdrošības attālumus starp ēkām un minimālo attālumu no zemes vienības robežas un izpilda insolācijas prasības

4.4.1.5. Citi noteikumi

243. Jaunbūvējamu rindu māju un daudzdzīvokļu māju apbūves teritoriju labiekārtojumam ņem vērā 154.punkta prasības.

244. Autonovietni, velonovietni vai palīgēku atļauts paredzēt arī kā vienīgo izmantošanas veidu atsevišķā zemes vienībā kā funkcionālajā zonā noteikto galveno vai papildizmantošanas veidu apkalpojošo infrastruktūru.

4.5. JAUKTAS CENTRA APBŪVES TERITORIJA

4.5.1. Jauktas centra apbūves teritorija (JC)

4.5.1.1. Pamatinformācija

245. Jauktas centra apbūves teritorija (JC) ir funkcionālā zona, kurā vēsturiski izveidojies plašs jauktas izmantošanas spektrs un ko izmanto par pilsētas centru, kā arī apbūves teritorija, ko plānots attīstīt par šādu centru.

4.5.1.2. Teritorijas galvenie izmantošanas veidi

246. Savrupmāju apbūve (11001).

247. Rindu māju apbūve (11005).

248. Daudzdzīvokļu māju apbūve (11006).

249. Biroju ēku apbūve (12001).

250. Tirdzniecības vai pakalpojumu objektu apbūve (12002).

251. Tūrisma un atpūtas iestāžu apbūve (12003).

252. Kultūras iestāžu apbūve (12004).

253. Sporta būvju apbūve (12005).

254. Aizsardzības un drošības iestāžu apbūve (12006).

255. Izglītības un zinātnes iestāžu apbūve (12007).

256. Veselības aizsardzības iestāžu apbūve (12008).

257. Sociālās aprūpes iestāžu apbūve (12009).

258. Dzīvnieku aprūpes iestāžu apbūve (12010).

259. Reliģisko organizāciju ēku apbūve (12011).

260. Labiekārtota ārtelpa (24001): labiekārtots parks, skvērs, dārzs, mežaparks vai publiski pieejams pagalms, ietverot apstādījumus un labiekārtojumu, tai skaitā nedzīvojamās ēkas un inženierbūves atpūtas un fizisko aktivitāšu nolūkam un citu publiskās ārtelpas funkciju nodrošināšanai.

4.5.1.3. Teritorijas papildizmantošanas veidi

261. Vieglās rūpniecības uzņēmumu apbūve (13001).

262. Transporta apkalpojošā infrastruktūra (14003): ēkas satiksmes pakalpojumu nodrošināšanai, tai skaitā garāžas, atsevišķi iekārtotas atklātās autostāvvietas, daudzstāvu autostāvvietas.

4.5.1.4. Apbūves parametri

Nr.	Teritorijas izmantošanas veids	Minimālā jaunizv. zemes gabala platība	Maksimālais apbūves blīvums (%)	Apbūves intensitāte (%)	Apbūves augstums (m)	Apbūves augstums (stāvu skaits)	Minimālais brīvās zaļās teritorijas rādītājs (%)
263.	Savrupmāju apbūve	1200 m^2 [26]	45		līdz 9 [29]	līdz 2 [33]	30
264.	Rindu māju apbūve	[27]	45 [28]		[30]	līdz 2 [33]	20
265.	Daudzdzīvokļu māju apbūve	[27]	45 [28]		[30]	līdz 5	20
266.	Biroju ēku apbūve	[27]	45		[31]	[34]	10
267.	Tirdzniecības vai pakalpojumu objektu apbūve	[27]	45		[31]	[34]	10
268.	Tūrisma un atpūtas iestāžu apbūve	[27]	45		[31]	[34]	10
269.	Kultūras iestāžu apbūve	[27]	45		[31]	[34]	10
270.	Sporta būvju apbūve	[27]	45		[31]	[34]	10
271.	Aizsardzības un drošības iestāžu apbūve	[27]	45		[31]	[34]	10
272.	Izglītības un zinātnes iestāžu apbūve	[27]	45		[31]	[34]	10
273.	Veselības aizsardzības iestāžu apbūve	[27]	45		[31]	[34]	10
274.	Sociālās aprūpes iestāžu apbūve	[27]	45		[31]	[34]	10
275.	Dzīvnieku aprūpes iestāžu apbūve	[27]	45		[31]	[34]	10
276.	Reliģisko organizāciju ēku apbūve	[27]	45		[31]	[34]	10
277.	Labiekārtota ārtelpa	[27]	45		[32]	līdz 1 [35]	30
278.	Vieglās rūpniecības uzņēmumu apbūve	[27]	45		[32]	līdz 2 [35]	10
279.	Transporta apkalpojošā infrastruktūra	[27]	45		[32]	līdz 2 [35]	10

26. ja ierīko pieslēgumus centralizētai ūdensapgādes sistēmai un centralizētai kanalizācijas sistēmai – 600 m2

27. netiek noteikta, ievēro apbūves noteikumos un citos normatīvajos aktos noteiktos minimālos attālumus ēku izvietošanai – minimālo būvlaidi, minimālos ugunsdrošības attālumus starp ēkām un minimālo attālumu no zemes vienības robežas un izpilda insolācijas prasības

28. netiek noteikts, ja tiek izpildītas 154.punkta prasības attiecībā uz esošo teritorijas labiekārtojumu un 3.1.4.nodaļas noteikumi attiecībā uz publiski pieejamu autonovietņu pietiekamību un saņemts būvvaldes saskaņojums

29. palīgēkai – 7 m, bet ne augstāka par dzīvojamo ēku

30. netiek noteikts, ievēro maksimālo stāvu skaitu

31. netiek noteikts, izpilda apbūves noteikumos un citos normatīvajos aktos noteiktos minimālos attālumus ēku izvietošanai – minimālo būvlaidi, minimālos ugunsdrošības attālumus starp ēkām un minimālo attālumus no zemes vienības robežas un izpilda insolācijas prasības

32. netiek noteikts

33. divi stāvi un jumta stāvs vai mansarda stāvs

34. netiek noteikts, izpilda apbūves noteikumos un citos normatīvajos aktos noteiktos minimālos attālumus ēku izvietošanai – minimālo būvlaidi, minimālos ugunsdrošības attālumus starp ēkām un minimālos attālumus no zemes vienības robežas un izpilda insolācijas prasības

35. viens stāvs un jumta stāvs vai mansarda stāvs

4.5.1.5. Citi noteikumi

280. Vienā zemes vienības atļauts izvietot vairākas savrupmājas, ja, rēķinot uz katru māju, zemes vienības platība nav mazāka par noteikto minimālo zemes vienības platību katrai mājai, apbūve atbilst apbūves parametriem un iespējams sadalīt zemes vienību reālās daļās.

281. Pārējām atļautajām izmantošanām maksimālais ēku skaits zemes vienībā nav ierobežots.

282. Publiskās apbūves būvniecības ieceres publisko apspriešanu veic, ja būvniecības ieceres īstenošanai nepieciešama esošās satiksmes infrastruktūras pārkārtošana.

283. Jaunbūvējamas daudzdzīvokļu māju un rindu māju apbūves teritorijas labiekārtojumam ņem vērā 154.punktā noteiktās prasības.

284. Autonovietni, velonovietni vai palīgēku atļauts paredzēt arī kā vienīgo izmantošanas veidu atsevišķā zemes vienībā kā funkcionālajā zonā noteikto galveno vai papildizmantošanas veidu apkalpojošo infrastruktūru.

4.5.2. Jauktas centra apbūves teritorija (JC1)

4.5.2.1. Pamatinformācija

285. Jauktas centra apbūves teritorija (JC1) ir funkcionālā zona, kurā vēsturiski izveidojies plašs jauktas izmantošanas spektrs un ko izmanto par pilsētas centru, kā arī apbūves teritorija, ko plānots attīstīt par šādu centru.

4.5.2.2. Teritorijas galvenie izmantošanas veidi

286. Savrupmāju apbūve (11001).

287. Biroju ēku apbūve (12001).

288. Tirdzniecības vai pakalpojumu objektu apbūve (12002): veikals, aptieka, sabiedriskās ēdināšanas uzņēmums, amatniecība, sadzīves un citu pakalpojumu objekts, izņemot degvielas uzpilde stacijas, gāzes uzpildes stacijas vai transporta apkalpes uzņēmumus vai citus objektus, kas veic piesārņojošas darbības.

289. Tūrisma un atpūtas iestāžu apbūve (12003): izstrādājot detālplānojumu vai veicot būvniecības ieceres publisko apspriešanu - viesu māja vai cita veida īslaicīgas apmešanās vieta (viesu nams, pansija) un citi izmitināšanas pakalpojumu nodrošināšanai nepieciešamie objekti un infrastruktūra.

290. Kultūras iestāžu apbūve (12004).

291. Sporta būvju apbūve (12005): apbūve sporta nodarbībām bez skatītāju vietām, izņemot autosporta vai motosporta trases.

292. Izglītības un zinātnes iestāžu apbūve (12007).

293. Veselības aizsardzības iestāžu apbūve (12008): ārstu prakse.

294. Reliģisko organizāciju ēku apbūve (12011).

295. Labiekārtota ārtelpa (24001): labiekārtots parks, skvērs, dārzs, mežaparks vai publiski pieejams pagalms, ietverot apstādījumus un labiekārtojumu, tai skaitā nedzīvojamās ēkas un inženierbūves atpūtas un fizisko aktivitāšu nolūkam un citu publiskās ārtelpas funkciju nodrošināšanai.

4.5.2.3. Teritorijas papildizmantošanas veidi

Nenosaka

4.5.2.4. Apbūves parametri

Nr.	Teritorijas izmantošanas veids	Minimālā jaunizv. zemes gabala platība	Maksimālais apbūves blīvums (%)	Apbūves intensitāte (%)	Apbūves augstums (m)	Apbūves augstums (stāvu skaits)	Minimālais brīvās zaļās teritorijas rādītājs (%)
296.	Savrupmāju apbūve	1200 m^2 [36]	45		līdz 9 [38]	līdz 2 [40]	30
297.	Biroju ēku apbūve	[37]	45		[39]	[41]	10
298.	Tirdzniecības vai pakalpojumu objektu apbūve	[37]	45		[39]	[41]	10
299.	Tūrisma un atpūtas iestāžu apbūve	[37]	45		[39]	[41]	10
300.	Kultūras iestāžu apbūve	[37]	45		[39]	[41]	10
301.	Sporta būvju apbūve	[37]	45		[39]	[41]	10
302.	Izglītības un zinātnes iestāžu apbūve	[37]	45		[39]	[41]	10
303.	Veselības aizsardzības iestāžu apbūve	[37]	45		[39]	[41]	10
304.	Reliģisko organizāciju ēku apbūve	[37]	45		[39]	[41]	10
305.	Labiekārtota ārtelpa	[37]	45		[39]	[41]	30

36. ja ierīko pieslēgumus centralizētai ūdensapgādes sistēmai un centralizētai kanalizācijas sistēmai – 600 m2

37. netiek noteikta, ievēro apbūves noteikumos un citos normatīvajos aktos noteiktos minimālos attālumus ēku izvietošanai – minimālo būvlaidi, minimālos ugunsdrošības attālumus starp ēkām un minimālo attālumu no zemes vienības robežas un izpilda insolācijas prasības

38. palīgēkai – 7 m, bet ne augstāka par dzīvojamo ēku

39. netiek noteikts, izpilda apbūves noteikumos un citos normatīvajos aktos noteiktos minimālos attālumus ēku izvietošanai – minimālo būvlaidi, minimālos ugunsdrošības attālumus starp ēkām un minimālo attālumus no zemes vienības robežas un izpilda insolācijas prasības

40. divi stāvi un jumta vai mansarda stāvs

41. netiek noteikts, izpilda apbūves noteikumos un citos normatīvajos aktos noteiktos minimālos attālumus ēku izvietošanai – minimālo būvlaidi, minimālos ugunsdrošības attālumus starp ēkām un minimālos attālumus no zemes vienības robežas un izpilda insolācijas prasības

4.5.2.5. Citi noteikumi

306. Vienā zemes vienības atļauts izvietot vairākas savrupmājas, ja, rēķinot uz katru māju, zemes vienības platība nav mazāka par noteikto minimālo zemes vienības platību katrai mājai, apbūve atbilst apbūves parametriem un iespējams sadalīt zemes vienību reālās daļās.

307. Pārējām atļautajām izmantošanām maksimālais ēku skaits zemes vienībā nav ierobežots.

308. Publiskās apbūves būvniecības ieceres publisko apspriešanu veic, ja būvniecības ieceres īstenošanai nepieciešama esošās satiksmes infrastruktūras pārkārtošana.

309. Papildus noteikumi kultūras pieminekļa “Olaines luterāņu baznīca” (valsts aizsardzības Nr. 8489) teritorijā un tā aizsardzības zonas teritorijā noteikti 7.1.apakšnodaļā.

4.6. RŪPNIECISKĀS APBŪVES TERITORIJA

4.6.1. Rūpnieciskās apbūves teritorija (R)

4.6.1.1. Pamatinformācija

310. Rūpnieciskās apbūves teritorija (R) ir funkcionālā zona, ko nosaka, lai nodrošinātu vieglās rūpniecības uzņēmumu darbībai un attīstībai nepieciešamo teritorijas organizāciju, inženiertehnisko apgādi un transporta infrastruktūru

4.6.1.2. Teritorijas galvenie izmantošanas veidi

311. Vieglās rūpniecības uzņēmumu apbūve (13001).

312. Derīgo izrakteņu ieguve (13004).

313. Atkritumu apsaimniekošanas un pārstrādes uzņēmumu apbūve (13005).

314. Inženiertehniskā infrastruktūra (14001).

315. Transporta lineārā infrastruktūra (14002).

316. Transporta apkalpojošā infrastruktūra (14003): ēkas satiksmes pakalpojumu nodrošināšanai, tai skaitā garāžas, atsevišķi iekārtotas atklātās autostāvvietas, stāvparki, daudzstāvu autostāvvietas.

317. Noliktavu apbūve (14004).

318. Energoapgādes uzņēmumu apbūve (14006).

4.6.1.3. Teritorijas papildizmantošanas veidi

319. Biroju ēku apbūve (12001).

320. Tirdzniecības vai pakalpojumu objektu apbūve (12002).

321. Aizsardzības un drošības iestāžu apbūve (12006).

4.6.1.4. Apbūves parametri

Nr.	Teritorijas izmantošanas veids	Minimālā jaunizv. zemes gabala platība	Maksimālais apbūves blīvums (%)	Apbūves intensitāte (%)	Apbūves augstums (m)	Apbūves augstums (stāvu skaits)	Minimālais brīvās zaļās teritorijas rādītājs (%)
322.		42	42		42		10

42. atbilstoši funkcionālajai nepieciešamībai

4.6.1.5. Citi noteikumi

323. Teritoriju atļauts nožogot ar nepārtrauktu un necaurredzamu žogu.

324. Ārpustelpu uzglabāšanu norobežo ar nepārtrauktu un necaurredzamu žogu.

325. Derīgo izrakteņu ieguve atļauta normatīvajos aktos noteiktajā kārtībā, papildus ievērojot 3.5.4.nodaļas noteikumus.

326. Ja “Rūpnieciskās apbūves teritorija” (R) robežojas ar funkcionālo zonu, kurā atļauta dzīvojamā vai publiskā apbūve, gar zemes vienības robežu ierīko blīvus krūmu vai koku stādījumus. Stādījumu joslas platumu nosaka un pamato lokālplānojumā, detālplānojumā vai būvniecības ieceres dokumentācijā, atkarībā no teritorijas izmantošanas veida un ietekmes uz apkārtējo teritoriju vides un dzīves kvalitāti.

327. Vismaz 5% no zemes vienības kopējās platības paredz koku vai krūmu stādījumiem. Atļauts samazināt noteikto minimālo stādījumu apjomu vai neparedzēt stādījumus, ja sagatavo tuvējās apkārtnes esošo zaļo teritoriju un stādījumu pietiekamības izvērtējumu un sagatavo pamatojumu, ko saskaņo būvvaldē.

4.6.2. Rūpnieciskās apbūves teritorija (R1)

4.6.2.1. Pamatinformācija

328. Rūpnieciskās apbūves teritorija (R1) ir funkcionālā zona, ko nosaka, lai nodrošinātu rūpniecības uzņēmumu darbībai un attīstībai nepieciešamo teritorijas organizāciju, inženiertehnisko apgādi un transporta infrastruktūru.

4.6.2.2. Teritorijas galvenie izmantošanas veidi

329. Vieglās rūpniecības uzņēmumu apbūve (13001).

330. Smagās rūpniecības un pirmapstrādes uzņēmumu apbūve (13002).

331. Lauksaimnieciskās ražošanas uzņēmumu apbūve (13003).

332. Derīgo izrakteņu ieguve (13004).

333. Atkritumu apsaimniekošanas un pārstrādes uzņēmumu apbūve (13005).

334. Inženiertehniskā infrastruktūra (14001).

335. Transporta lineārā infrastruktūra (14002).

336. Transporta apkalpojošā infrastruktūra (14003): ēkas satiksmes pakalpojumu nodrošināšanai, tai skaitā garāžas, atsevišķi iekārtotas atklātās autostāvvietas, stāvparki, daudzstāvu autostāvvietas.

337. Noliktavu apbūve (14004).

338. Energoapgādes uzņēmumu apbūve (14006).

4.6.2.3. Teritorijas papildizmantošanas veidi

339. Biroju ēku apbūve (12001).

340. Tirdzniecības vai pakalpojumu objektu apbūve (12002).

341. Aizsardzības un drošības iestāžu apbūve (12006).

4.6.2.4. Apbūves parametri

Nr.	Teritorijas izmantošanas veids	Minimālā jaunizv. zemes gabala platība	Maksimālais apbūves blīvums (%)	Apbūves intensitāte (%)	Apbūves augstums (m)	Apbūves augstums (stāvu skaits)	Minimālais brīvās zaļās teritorijas rādītājs (%)
342.		43	43		43		10

43. atbilstoši funkcionālajai nepieciešamībai

4.6.2.5. Citi noteikumi

343. Teritoriju atļauts nožogot ar nepārtrauktu un necaurredzamu žogu.

344. Ārpustelpu uzglabāšanu norobežo ar nepārtrauktu un necaurredzamu žogu.

345. Lokālplānojumā, detālplānojumā vai būvniecības ieceres dokumentācijā paredz pasākumus apkārtējo teritoriju aizsardzībai pret trokšņiem, smakām un cita veida piesārņojumu.

346. Derīgo izrakteņu ieguve atļauta normatīvajos aktos noteiktajā kārtībā, papildus ievērojot 3.5.4.nodaļas noteikumus.

347. Ja “Rūpnieciskās apbūves teritorija” (R1) robežojas ar funkcionālo zonu, kurā atļauta dzīvojamā vai publiskā apbūve, gar zemes vienības robežu ierīko blīvus koku vai krūmu stādījumus vismaz 4 m platumā, paredzot vismaz 50% skujkoku stādījumus. Stādījumu joslas platumu nosaka un pamato lokālplānojumā, detālplānojumā vai būvniecības ieceres dokumentācijā, atkarībā no teritorijas izmantošanas veida un ietekmes uz apkārtējo teritoriju vides un dzīves kvalitāti.

348. Vismaz 5% no zemes vienības kopējās platības paredz koku vai krūmu stādījumiem. Atļauts samazināt noteikto minimālo stādījumu apjomu vai neparedzēt stādījumus, ja sagatavo tuvējās apkārtnes esošos zaļo teritoriju un stādījumu pietiekamības izvērtējumu un sagatavo pamatojumu, ko iesniedz būvvaldē izvērtēšanai un saņem būvvaldes saskaņojumu.

4.6.3. Rūpnieciskās apbūves teritorija (R2)

4.6.3.1. Pamatinformācija

349. Rūpnieciskās apbūves teritorija (R2) ir funkcionālā zona, ko nosaka, lai nodrošinātu rūpniecības uzņēmumu darbībai un attīstībai nepieciešamo teritorijas organizāciju, inženiertehnisko apgādi un transporta infrastruktūru.

4.6.3.2. Teritorijas galvenie izmantošanas veidi

350. Vieglās rūpniecības uzņēmumu apbūve (13001).

351. Smagās rūpniecības un pirmapstrādes uzņēmumu apbūve (13002): izņemot atkritumu pārstrādes uzņēmumus, celulozes ražošanas un A kategorijas ķīmiskās rūpniecības objektus.

352. Derīgo izrakteņu ieguve (13004).

353. Inženiertehniskā infrastruktūra (14001).

354. Transporta lineārā infrastruktūra (14002).

355. Transporta apkalpojošā infrastruktūra (14003).

356. Noliktavu apbūve (14004).

357. Lidostu un ostu apbūve (14005).

358. Energoapgādes uzņēmumu apbūve (14006).

4.6.3.3. Teritorijas papildizmantošanas veidi

359. Biroju ēku apbūve (12001).

360. Tirdzniecības vai pakalpojumu objektu apbūve (12002).

361. Aizsardzības un drošības iestāžu apbūve (12006).

4.6.3.4. Apbūves parametri

Nr.	Teritorijas izmantošanas veids	Minimālā jaunizv. zemes gabala platība	Maksimālais apbūves blīvums (%)	Apbūves intensitāte (%)	Apbūves augstums (m)	Apbūves augstums (stāvu skaits)	Minimālais brīvās zaļās teritorijas rādītājs (%)
362.		2 ha	60		līdz 20 [44]		10

44. ja augstumu nenosaka tehnoloģiskā procesa īpatnības

4.6.3.5. Citi noteikumi

363. Rūpnieciskās apbūves teritorijas (R) piekļuves nodrošināšanai veido vienu jaunu pieslēgumu valsts autoceļam V7 Baloži – Plakanciems – Iecava atbilstoši būvniecības ieceres dokumentācijas risinājumiem un ņemot vērā principiālo koplietošanas ceļa šķērsprofilu (4.pielikums).

364. Teritorijas attīstībā, izstrādājot būvniecības ieceres dokumentāciju, ņem vērā un pēc iespējas nodrošina īpaši aizsargājamo biotopu saglabāšanu (shēma 5.pielikumā).

365. Primāri attīsta teritorijas, kas ietilpst II un III ekoloģiskās kategorijas zonā (shēma 5.pielikumā).

366. Uzņēmumiem, kam nosaka specifiskas aizsargjoslas, tās iekļauj funkcionālās zonas Rūpnieciskās apbūves teritorija (R2) robežās.

367. Ap teritorijām, atbilstoši to izmantošanas specifikai, paredz aizsardzības pasākumus pret trokšņu, smaku un cita veida piesārņojuma izplatību ārpus konkrētās teritorijas.

368. Veicot jebkuru objektu projektēšanas darbus, nepieciešamības gadījumā paredz prettrokšņu pasākumus. Veidojot prettrokšņa ekrānus, tos var izmantot žogu vietā. Prettrokšņa pasākumus precizē, veicot akustiskās situācijas papildus modelēšanu. Prettrokšņa pasākumus īsteno atbilstoši normatīvo aktu prasībām.

369. Vietās vai teritorijās ar paaugstinātu trokšņu līmeni un/vai paaugstinātu vibrāciju veic trokšņu un vibrācijas samazināšanas pasākumus saskaņā ar spēkā esošiem normatīviem.

370. Pasākumus aizsardzībai pret troksni, vibrācijām, paaugstinātu gaisa piesārņojumu, smakām, virszemes ūdeņu, augsnes un grunts piesārņojumu un citiem negatīviem vides faktoriem nodrošina tajā zemes vienībā, kurā atrodas paredzētās būves, neradot apgrūtinājumus blakus esošo zemes vienību īpašniekiem.

371. Teritorijas atļauts nožogot ar blīvu žogu.

372. Izstrādājot teritorijas labiekārtojuma projektu, izvērtē gājēju un velobraucēju infrastruktūras nepieciešamību.

373. Teritorijas apbūvei un funkcijai nepieciešamās autostāvvietas nodrošina attiecīgās teritorijas vai zemes vienības ietvaros, atbilstoši normatīvo aktu prasībām.

374. Derīgo izrakteņu ieguve atļauta normatīvajos aktos noteiktajā kārtībā, papildus ievērojot 3.5.4.nodaļas noteikumus.

4.6.4. Rūpnieciskās apbūves teritorija (R3)

4.6.4.1. Pamatinformācija

375. Rūpnieciskās apbūves teritorija (R3) ir funkcionālā zona, ko nosaka, lai nodrošinātu rūpniecības uzņēmumu darbībai un attīstībai nepieciešamo teritorijas organizāciju, inženiertehnisko apgādi un transporta infrastruktūru.

4.6.4.2. Teritorijas galvenie izmantošanas veidi

376. Vieglās rūpniecības uzņēmumu apbūve (13001).

377. Smagās rūpniecības un pirmapstrādes uzņēmumu apbūve (13002): izņemot atkritumu pārstrādes uzņēmumus, celulozes ražošanas un A kategorijas ķīmiskās rūpniecības objektus.

378. Derīgo izrakteņu ieguve (13004).

379. Inženiertehniskā infrastruktūra (14001).

380. Transporta lineārā infrastruktūra (14002).

381. Transporta apkalpojošā infrastruktūra (14003).

382. Noliktavu apbūve (14004).

383. Energoapgādes uzņēmumu apbūve (14006).

4.6.4.3. Teritorijas papildizmantošanas veidi

384. Biroju ēku apbūve (12001).

385. Tirdzniecības vai pakalpojumu objektu apbūve (12002).

386. Aizsardzības un drošības iestāžu apbūve (12006).

4.6.4.4. Apbūves parametri

Nr.	Teritorijas izmantošanas veids	Minimālā jaunizv. zemes gabala platība	Maksimālais apbūves blīvums (%)	Apbūves intensitāte (%)	Apbūves augstums (m)	Apbūves augstums (stāvu skaits)	Minimālais brīvās zaļās teritorijas rādītājs (%)
387.		45	45		45		10

45. atbilstoši funkcionālajai nepieciešamībai

4.6.4.5. Citi noteikumi

388. Teritoriju atļauts nožogot ar nepārtrauktu un necaurredzamu žogu.

389. Ārpustelpu uzglabāšanu norobežo ar nepārtrauktu un necaurredzamu žogu.

390. Lokālplānojumā, detālplānojumā vai būvniecības ieceres dokumentācijā paredz pasākumus apkārtējo teritoriju aizsardzībai pret trokšņiem, smakām un cita veida piesārņojumu.

391. Derīgo izrakteņu ieguve atļauta normatīvajos aktos noteiktajā kārtībā, papildus ievērojot 3.5.4.nodaļas noteikumus.

4.7. TRANSPORTA INFRASTRUKTŪRAS TERITORIJA

4.7.1. Transporta infrastruktūras teritorija (TR)

4.7.1.1. Pamatinformācija

392. Transporta infrastruktūras teritorija (TR) ir funkcionālā zona, ko nosaka, lai nodrošinātu visu veidu transportlīdzekļu un gājēju satiksmei nepieciešamo infrastruktūru.

4.7.1.2. Teritorijas galvenie izmantošanas veidi

393. Inženiertehniskā infrastruktūra (14001).

394. Transporta lineārā infrastruktūra (14002).

395. Transporta apkalpojošā infrastruktūra (14003): ēkas satiksmes pakalpojumu nodrošināšanai, tai skaitā garāžas, atsevišķi iekārtotas atklātās autostāvvietas, stāvparki, daudzstāvu autostāvvietas.

4.7.1.3. Teritorijas papildizmantošanas veidi

396. Biroju ēku apbūve (12001).

397. Tirdzniecības vai pakalpojumu objektu apbūve (12002).

398. Noliktavu apbūve (14004).

4.7.1.4. Apbūves parametri

Nr.	Teritorijas izmantošanas veids	Minimālā jaunizv. zemes gabala platība	Maksimālais apbūves blīvums (%)	Apbūves intensitāte (%)	Apbūves augstums (m)	Apbūves augstums (stāvu skaits)	Minimālais brīvās zaļās teritorijas rādītājs (%)
399.		46	47				

46. pēc funkcionālās nepieciešamības

47. netiek noteikts, ievēro apbūves noteikumos un citos normatīvajos aktos noteiktos minimālos attālumus ēku izvietošanai – minimālo būvlaidi, minimālos ugunsdrošības attālumus starp ēkām un minimālo attālumu no zemes vienības robežas un izpilda insolācijas prasības

4.7.1.5. Citi noteikumi

Nenosaka

4.8. TEHNISKĀS APBŪVES TERITORIJA

4.8.1. Tehniskās apbūves teritorija (TA)

4.8.1.1. Pamatinformācija

400. Tehniskās apbūves teritorija (TA) ir funkcionālā zona, ko nosaka, lai nodrošinātu inženiertehniskās apgādes tīklu un objektu izbūvei, uzturēšanai, funkcionēšanai un attīstībai nepieciešamo teritorijas organizāciju un transporta infrastruktūru.

4.8.1.2. Teritorijas galvenie izmantošanas veidi

401. Atkritumu apsaimniekošanas un pārstrādes uzņēmumu apbūve (13005).

402. Inženiertehniskā infrastruktūra (14001).

403. Transporta lineārā infrastruktūra (14002).

404. Transporta apkalpojošā infrastruktūra (14003): ēkas satiksmes pakalpojumu nodrošināšanai, tai skaitā garāžas, atsevišķi iekārtotas atklātās autostāvvietas, stāvparki, daudzstāvu autostāvvietas.

405. Noliktavu apbūve (14004).

406. Energoapgādes uzņēmumu apbūve (14006).

4.8.1.3. Teritorijas papildizmantošanas veidi

407. Biroju ēku apbūve (12001).

408. Tirdzniecības vai pakalpojumu objektu apbūve (12002).

409. Aizsardzības un drošības iestāžu apbūve (12006).

4.8.1.4. Apbūves parametri

Nr.	Teritorijas izmantošanas veids	Minimālā jaunizv. zemes gabala platība	Maksimālais apbūves blīvums (%)	Apbūves intensitāte (%)	Apbūves augstums (m)	Apbūves augstums (stāvu skaits)	Minimālais brīvās zaļās teritorijas rādītājs (%)
410.		[48]	[48]				

48. netiek noteikta, izpilda apbūves noteikumos un citos normatīvajos aktos noteiktos minimālos attālumus ēku izvietošanai – minimālo būvlaidi, minimālos ugunsdrošības attālumus starp ēkām un minimālos attālumus no zemes vienības robežām un izpilda insolācijas prasības

4.8.1.5. Citi noteikumi

411. Plānojot atkritumu apsaimniekošanas un pārstrādes uzņēmumu apbūvi, būvvaldei ir tiesības prasīt veikt būvniecības ieceres publisko apspriešanu.

4.9. DABAS UN APSTĀDĪJUMU TERITORIJA

4.9.1. Dabas un apstādījumu teritorija (DA)

4.9.1.1. Pamatinformācija

412. Dabas un apstādījumu teritorija (DA) ir funkcionālā zona, ko nosaka, lai nodrošinātu rekreācijas, sporta, tūrisma, kvalitatīvas dabas un kultūrvides un līdzīgu funkciju īstenošanu dabas un pārveidotās dabas teritorijās, ietverot ar attiecīgo funkciju saistītas ēkas un inženierbūves.

4.9.1.2. Teritorijas galvenie izmantošanas veidi

413. Labiekārtota ārtelpa (24001): labiekārtots parks, skvērs, dārzs, mežaparks vai publiski pieejams pagalms, ietverot apstādījumus un labiekārtojumu, tai skaitā nedzīvojamās ēkas un inženierbūves atpūtas un fizisko aktivitāšu nolūkam un citu publiskās ārtelpas funkciju nodrošināšanai.

414. Ārtelpa bez labiekārtojuma (24002).

4.9.1.3. Teritorijas papildizmantošanas veidi

415. Tirdzniecības vai pakalpojumu objektu apbūve (12002): tirdzniecības kiosks vai stends, kafejnīca, restorāns.

416. Tūrisma un atpūtas iestāžu apbūve (12003): kempings, viesu māja vai pansija.

417. Kultūras iestāžu apbūve (12004): brīvdabas estrāde, izstāžu ēka, koncertzāle, muzejs vai bibliotēka.

418. Sporta būvju apbūve (12005): atklāts vai segts sporta laukums, trase, sporta zāle.

4.9.1.4. Apbūves parametri

Nr.	Teritorijas izmantošanas veids	Minimālā jaunizv. zemes gabala platība	Maksimālais apbūves blīvums (%)	Apbūves intensitāte (%)	Apbūves augstums (m)	Apbūves augstums (stāvu skaits)	Minimālais brīvās zaļās teritorijas rādītājs (%)
419.			10		līdz 6 [49]	līdz 1	

49. augstuma ierobežojums neattiecas skatu torņiem un līdzīgas funkcijas būvēm, sporta ēku un būvju apbūvi vai kultūras iestāžu apbūvi

4.9.1.5. Citi noteikumi

420. Dabas un apstādījumu teritorijā (DA), kur ir mežs, atļauts veikt kopšanas, galvenās izmantošanas izlases un sanitāro cirti.

4.9.2. Dabas un apstādījumu teritorija (DA1)

4.9.2.1. Pamatinformācija

421. Dabas un apstādījumu teritorija (DA1) ir funkcionālā zona, kas paredzēta kapsētu uzturēšanai. Teritorijā atļauta apbedījumu ierīkošana, ar šo funkciju saistīts labiekārtojums, apstādījumi un būves.

4.9.2.2. Teritorijas galvenie izmantošanas veidi

422. Labiekārtota ārtelpa (24001): apstādījumi un kapsētas apsaimniekošanai nepieciešamā labiekārtojuma infrastruktūra, tai skaitā nedzīvojamās ēkas un būves, piemēram, kapliča u.tml.

4.9.2.3. Teritorijas papildizmantošanas veidi

423. Tirdzniecības vai pakalpojumu objektu apbūve (12002): kapsētas funkciju nodrošināšanai nepieciešamie pakalpojumu objekti - tirdzniecības kioski vai stendi.

4.9.2.4. Apbūves parametri

Nenosaka

4.9.2.5. Citi noteikumi

424. Ēku parametrus nosaka būvniecības ieceres dokumentācijā.

4.9.3. Dabas un apstādījumu teritorija (DA2)

4.9.3.1. Pamatinformācija

425. Dabas un apstādījumu teritorija (DA2) ir funkcionālā zona, kura noteikta, lai nodrošinātu apkārtējo teritoriju radītās negatīvās ietekmes samazināšanu.

4.9.3.2. Teritorijas galvenie izmantošanas veidi

426. Labiekārtota ārtelpa (24001): parks, mežaparks, stādījumi un labiekārtojums.

427. Ārtelpa bez labiekārtojuma (24002).

4.9.3.3. Teritorijas papildizmantošanas veidi

Nenosaka

4.9.3.4. Apbūves parametri

Nr.	Teritorijas izmantošanas veids	Minimālā jaunizv. zemes gabala platība	Maksimālais apbūves blīvums (%)	Apbūves intensitāte (%)	Apbūves augstums (m)	Apbūves augstums (stāvu skaits)	Minimālais brīvās zaļās teritorijas rādītājs (%)
428.		2 ha	60		līdz 20 [50]		10

50. ja augstumu nenosaka tehnoloģiskā procesa īpatnības

4.9.3.5. Citi noteikumi

429. Dabas un apstādījumu teritorijā (DA2), kur ir esošs mežs, veido mežaparku

4.10. MEŽU TERITORIJA

4.10.1. Mežu teritorija (M)

4.10.1.1. Pamatinformācija

430. Mežu teritorija (M) ir funkcionālā zona, ko nosaka, lai nodrošinātu apstākļus mežu ilgtspējīgai attīstībai un ar mežu saistīto galveno – saimniecisko, ekoloģisko un sociālo – funkciju īstenošanai.

4.10.1.2. Teritorijas galvenie izmantošanas veidi

431. Mežsaimnieciska izmantošana (21001).

432. Mežs īpaši aizsargājamās dabas teritorijās (21002).

433. Labiekārtota ārtelpa (24001): labiekārtots parks, skvērs, dārzs, mežaparks, ietverot apstādījumus un labiekārtojumu, tai skaitā nedzīvojamās ēkas un inženierbūves atpūtas un fizisko aktivitāšu nolūkam un citu publiskās ārtelpas funkciju nodrošināšanai.

434. Ārtelpa bez labiekārtojuma (24002).

4.10.1.3. Teritorijas papildizmantošanas veidi

435. Viensētu apbūve (11004): ja zemes vienības platība nav mazāka par 2 ha un aizsargjoslas vai meža nozari regulējošajos normatīvajos aktos nav noteikta lielāka platība.

436. Tirdzniecības vai pakalpojumu objektu apbūve (12002).

437. Tūrisma un atpūtas iestāžu apbūve (12003).

438. Sporta būvju apbūve (12005).

439. Derīgo izrakteņu ieguve (13004).

4.10.1.4. Apbūves parametri

Nr.	Teritorijas izmantošanas veids	Minimālā jaunizv. zemes gabala platība	Maksimālais apbūves blīvums (%)	Apbūves intensitāte (%)	Apbūves augstums (m)	Apbūves augstums (stāvu skaits)	Minimālais brīvās zaļās teritorijas rādītājs (%)
440.		2 ha [51]	10		līdz 9 [52]	līdz 2 [53]	

51. izņemot normatīvajos aktos, kas nosaka vispārīgās prasības vietējās pašvaldības teritorijas plānošanai un apbūvei noteiktos gadījumus. Īpaši aizsargājamās dabas teritorijās – saskaņā ar šo teritoriju izmantošanas noteikumiem

52. dzīvojamai apbūvei un publiskai apbūvei – 9 m; palīgēkai – 7 m, bet ne augstāka par dzīvojamo ēku

53. dzīvojamai apbūvei un publiskai apbūvei - divi stāvi un jumta stāvs vai mansarda stāvs; palīgēkai – viens stāvs un mansarda stāvs

4.10.1.5. Citi noteikumi

441. Dzīvojamai apbūvei pieļaujama līdz 15% no ēkas kopējā apbūves laukuma vertikāli akcenti līdz 12 m līdz augstākai izvirzītai jumta vai tā elementa (piemēram, vējrādītājs, antena, skurstenis) daļai vai punktam.

442. Pirms publiskās apbūves realizācijas būvvaldei ir tiesības prasīt veikt būvniecības ieceres publisko apspriešanu normatīvajos aktos noteiktajā kārtībā.

443. Derīgo izrakteņu ieguve atļauta normatīvajos aktos noteiktajā kārtībā, papildus ievērojot 3.5.4.nodaļas noteikumus.

444. Maksimālais ēku skaits zemes vienībā:

    444.1. viensētu apbūvei – viena dzīvojamā māja un palīgēkas;

    444.2. pārējiem teritorijas izmantošanas veidiem - nepārsniedzot maksimālo apbūves blīvumu.

4.10.2. Mežu teritorija (M1)

4.10.2.1. Pamatinformācija

445. Mežu teritorija (M1) ir funkcionālā zona, ko nosaka, lai nodrošinātu apstākļus mežu ilgtspējīgai attīstībai ciemu teritorijā un ar mežu saistīto galveno – saimniecisko, ekoloģisko un sociālo – funkciju īstenošanai. Teritorijā atļauta dzīvojamā apbūve un ar rekreāciju saistīti izmantošanas veidi un labiekārtojums ar mērķi saudzēt dabas vērtības.

4.10.2.2. Teritorijas galvenie izmantošanas veidi

446. Mežsaimnieciska izmantošana (21001).

447. Labiekārtota ārtelpa (24001): teritorijas labiekārtojums, kas sekmē teritorijas izmantošanu rekreācijai, dabas izziņai, vienlaikus veicinot vides kvalitātes uzlabošanu un dabas vērtību saglabāšanu.

448. Ārtelpa bez labiekārtojuma (24002).

4.10.2.3. Teritorijas papildizmantošanas veidi

449. Viensētu apbūve (11004): ja zemes vienības platība nav mazāka par 5000 m2 un aizsargjoslas vai meža nozari regulējošajos normatīvajos aktos nav noteikta lielāka platība.

450. Tirdzniecības vai pakalpojumu objektu apbūve (12002).

451. Tūrisma un atpūtas iestāžu apbūve (12003).

452. Sporta būvju apbūve (12005).

4.10.2.4. Apbūves parametri

Nr.	Teritorijas izmantošanas veids	Minimālā jaunizv. zemes gabala platība	Maksimālais apbūves blīvums (%)	Apbūves intensitāte (%)	Apbūves augstums (m)	Apbūves augstums (stāvu skaits)	Minimālais brīvās zaļās teritorijas rādītājs (%)
453.		5000 m^2	30		līdz 9 [54]	līdz 2 [55]	

54. dzīvojamai apbūvei un publiskai apbūvei – 9 m; palīgēkai – 7 m, bet ne augstāka par dzīvojamo ēku

55. dzīvojamai apbūvei un publiskai apbūvei - 2 stāvi un jumta stāvs vai mansarda stāvs; palīgēkai – viens stāvs

4.10.2.5. Citi noteikumi

454. Lai nodrošinātu apstākļus meža ilgtspējīgai attīstībai ciema teritorijās un ar mežu saistīto ekoloģisko un sociālo funkciju īstenošanai, kā arī kvalitatīvai meža atjaunošanai, ievēro nosacījumus kailcirtes veikšanai:

    454.1. galvenās cirtes (atjaunošanas cirtes) platība nepārsniedz 2 ha;

    454.2. pēc iespējas, veido neregulāras cirsmas formu;

    454.3. rēķinot uz cirsmas hektāru, saglabā vismaz 10 ekoloģiskos kokus;

    454.4. ekoloģiskos kokus izvieto grupās;

    454.5. kailcirti neplāno tuvāk par 100 m no izcirtuma vai mežaudzes, kuras augstums ir mazāks par 6 m, ja plānotās cirsmas un minētā izcirtuma vai jaunaudzes kopējā platība pārsniedz 5 ha.

455. Dzīvojamai apbūvei pieļaujami vertikāli akcenti līdz 12 m līdz augstākai izvirzītai jumta vai tā elementa (piemēram, vējrādītājs, antena, skurstenis) daļai vai punktam, bet ne vairāk kā 15% no ēkas kopējā apbūves laukuma.

456. Maksimālais ēku skaits zemes vienībā:

    456.1. vienā zemes vienības atļauts izvietot vairākas viensētas, ja, rēķinot uz katru dzīvojamo māju, zemes vienības platība nav mazāka par noteikto minimālo zemes vienības platību katrai dzīvojamajai mājai, apbūve atbilst apbūves parametriem un iespējams sadalīt zemes vienību reālās daļās

    456.2. pārējās ēkas un būves - ievērojot atļautos apbūves parametrus.

4.10.3. Mežu teritorija (M2)

4.10.3.1. Pamatinformācija

457. Mežu teritorija (M2) ir funkcionālā zona, ko nosaka, lai nodrošinātu apstākļus mežu ilgtspējīgai attīstībai ciemu teritorijā un ar mežu saistīto ekoloģisko un sociālo funkciju īstenošanai.

4.10.3.2. Teritorijas galvenie izmantošanas veidi

458. Mežsaimnieciska izmantošana (21001).

459. Labiekārtota ārtelpa (24001): teritorijas labiekārtojums, kas sekmē teritorijas izmantošanu rekreācijai, dabas izziņai u.tml., vienlaikus veicinot vides kvalitātes uzlabošanu un dabas vērtību saglabāšanu.

460. Ārtelpa bez labiekārtojuma (24002).

4.10.3.3. Teritorijas papildizmantošanas veidi

Nenosaka

4.10.3.4. Apbūves parametri

Nenosaka

4.10.3.5. Citi noteikumi

461. Lai nodrošinātu apstākļus meža ilgtspējīgai attīstībai ciema teritorijās un ar mežu saistīto ekoloģisko un sociālo funkciju īstenošanai, kā arī kvalitatīvai meža atjaunošanai, ievēro nosacījumus kailcirtes veikšanai:

    461.1. galvenās cirtes (atjaunošanas cirtes) platība nepārsniedz 2 ha;

    461.2. rēķinot uz cirsmas hektāru, saglabā vismaz 10 ekoloģiskos kokus;

    461.3. ekoloģiskos kokus izvieto grupās;

    461.4. kailcirti neplāno tuvāk par 100 m no izcirtuma vai mežaudzes, kuras augstums ir mazāks par 6 m, ja plānotās cirsmas un minētā izcirtuma vai jaunaudzes kopējā platība pārsniedz 5 ha.

4.11. LAUKSAIMNIECĪBAS TERITORIJA

4.11.1. Lauksaimniecības teritorija (L)

4.11.1.1. Pamatinformācija

462. Lauksaimniecības teritorija (L) ir funkcionālā zona, ko nosaka, lai nodrošinātu lauksaimniecības zemes kā resursa racionālu un daudzveidīgu izmantošanu visu veidu lauksaimnieciskajai darbībai un ar to saistītajiem pakalpojumiem.

4.11.1.2. Teritorijas galvenie izmantošanas veidi

463. Viensētu apbūve (11004): savrupa apbūve lauku teritorijā, ko veido viena vai divas individuālās dzīvojamās ēkas vienā zemes vienībā ar saimniecības ēkām un palīgbūvēm, kas nepieciešamas mājsaimniecības uzturēšanai vai saimnieciskai darbībai.

464. Lauksaimnieciskās ražošanas uzņēmumu apbūve (13003).

465. Lauksaimnieciska izmantošana (22001).

466. Labiekārtota ārtelpa (24001): labiekārtots skvērs, parks, ieskaitot atrakciju un atpūtas parkus, ietverot apstādījumus un labiekārtojumu, tai skaitā nedzīvojamās ēkas un inženierbūves atpūtas un fizisko aktivitāšu nolūkam un citu publiskās ārtelpas funkciju nodrošināšanai.

467. Ārtelpa bez labiekārtojuma (24002).

468. Ūdens telpas publiskā izmantošana (24003): esošo ūdensobjektu teritorijā - ūdens akvatorijas izmantošana publiskiem pasākumiem, pakalpojumiem, atpūtai, sportam un to nodrošināšanai nepieciešamā infrastruktūra, tai skaitā peldbūves vai uz pāļiem stiprinātas būves.

4.11.1.3. Teritorijas papildizmantošanas veidi

469. Vasarnīcu apbūve (11002): apbūve, viena vai divas sezonas rakstura apdzīvošanai paredzētas individuālas dzīvojamās ēkas otro māju statusā vienā zemes vienībā, ārpus pastāvīgās dzīvesvietas, ar nepieciešamajām palīgbūvēm un labiekārtojumu.

470. Dārza māju apbūve (11003): apbūve, ko pārsvarā veido ģimenes dārziņi ar vienu vai divām būvēm vienā zemes vienībā, kas paredzētas sezonas rakstura izmantošanai, tai skaitā dzīvošanai.

471. Tirdzniecības vai pakalpojumu objektu apbūve (12002).

472. Tūrisma un atpūtas iestāžu apbūve (12003).

473. Kultūras iestāžu apbūve (12004).

474. Sporta būvju apbūve (12005).

475. Veselības aizsardzības iestāžu apbūve (12008).

476. Sociālās aprūpes iestāžu apbūve (12009): izņemot patversmes.

477. Dzīvnieku aprūpes iestāžu apbūve (12010): izņemot patversmes.

478. Reliģisko organizāciju ēku apbūve (12011).

479. Vieglās rūpniecības uzņēmumu apbūve (13001).

480. Derīgo izrakteņu ieguve (13004).

481. Atkritumu apsaimniekošanas un pārstrādes uzņēmumu apbūve (13005).

482. Inženiertehniskā infrastruktūra (14001).

483. Transporta lineārā infrastruktūra (14002).

484. Transporta apkalpojošā infrastruktūra (14003): ēkas satiksmes pakalpojumu nodrošināšanai, tai skaitā garāžas, atsevišķi iekārtotas atklātās autostāvvietas, stāvparki, daudzstāvu autostāvvietas.

485. Noliktavu apbūve (14004).

486. Energoapgādes uzņēmumu apbūve (14006).

487. Mežsaimnieciska izmantošana (21001).

4.11.1.4. Apbūves parametri

Nr.	Teritorijas izmantošanas veids	Minimālā jaunizv. zemes gabala platība	Maksimālais apbūves blīvums (%)	Apbūves intensitāte (%)	Apbūves augstums (m)	Apbūves augstums (stāvu skaits)	Minimālais brīvās zaļās teritorijas rādītājs (%)
488.	Viensētu apbūve	2 ha [56]			līdz 9 [57]	līdz 2 [59]	
489.	Lauksaimnieciskās ražošanas uzņēmumu apbūve	2 ha [56]			[58]	[58]	
490.	Lauksaimnieciska izmantošana	2 ha [56]			[58]	[58]	
491.	Labiekārtota ārtelpa	2 ha [56]			[58]	[58]	
492.	Vasarnīcu apbūve	2 ha [56]			līdz 9 [57]	līdz 2 [59]	
493.	Dārza māju apbūve	2 ha [56]			[58]	līdz 1	
494.	Tirdzniecības vai pakalpojumu objektu apbūve	2 ha [56]			[58]	[58]	
495.	Tūrisma un atpūtas iestāžu apbūve	2 ha [56]			[58]	[58]	
496.	Kultūras iestāžu apbūve	2 ha [56]			[58]	[58]	
497.	Sporta būvju apbūve	2 ha [56]			[58]	[58]	
498.	Veselības aizsardzības iestāžu apbūve	2 ha [56]			[58]	[58]	
499.	Sociālās aprūpes iestāžu apbūve	2 ha [56]			[58]	[58]	
500.	Dzīvnieku aprūpes iestāžu apbūve	2 ha [56]			[58]	[58]	
501.	Reliģisko organizāciju ēku apbūve	2 ha [56]			[58]	[58]	
502.	Vieglās rūpniecības uzņēmumu apbūve	2 ha [56]			[58]	[58]	
503.	Derīgo izrakteņu ieguve	2 ha [56]			[58]	[58]	
504.	Atkritumu apsaimniekošanas un pārstrādes uzņēmumu apbūve	2 ha [56]			[58]	[58]	
505.	Inženiertehniskā infrastruktūra	2 ha [56]			[58]	[58]	
506.	Transporta lineārā infrastruktūra	2 ha [56]			[58]	[58]	

Nr.	Teritorijas izmantošanas veids	Minimālā jaunizv. zemes gabala platība	Maksimālais apbūves blīvums (%)	Apbūves intensitāte (%)	Apbūves augstums (m)	Apbūves augstums (stāvu skaits)	Minimālais brīvās zaļās teritorijas rādītājs (%)
507.	Transporta apkalpojošā infrastruktūra	2 ha [56]			[58]	[58]	
508.	Noliktavu apbūve	2 ha [56]			[58]	[58]	
509.	Energoapgādes uzņēmumu apbūve	2 ha [56]			[58]	[58]	

56. izņemot normatīvajos aktos, kas nosaka vispārīgās prasības vietējās pašvaldības teritorijas plānošanai un apbūvei noteiktos izņēmuma gadījumus

57. palīgēkai – 7 m, bet ne augstāka par dzīvojamo ēku

58. pēc funkcionālās nepieciešamības

59. divi stāvi un jumta vai mansarda stāvs; palīgēkai - viens stāvs

4.11.1.5. Citi noteikumi

510. Vienā zemes vienībā atļauts izvietot vienu vai divas dzīvojamās ēkas.

511. Paredzot Tirdzniecības un/vai pakalpojumu objektu apbūvi (12002), Sporta ēku un būvju apbūvi (12005), Noliktavu apbūvi (14004), Energoapgādes uzņēmumu apbūvi (14006), Lauksaimnieciskās ražošanas uzņēmumu apbūvi (13003), specializēto lopkopības kompleksu apbūvi vai Vieglās rūpniecības uzņēmumu apbūvi (13001) veic būvniecības ieceres publisko apspriešanu, ja izpildās kāds no kritērijiem:

    511.1. tuvāk nekā 200 m no plānotā objekta atrodas esoša dzīvojamās vai publiskās apbūves ēka un normatīvajos aktos noteiktajā kārtībā nav saņemts nekustamā īpašuma, kas atrodas noteiktajā attālumā, īpašnieka vai tiesiskā valdītāja rakstveida saskaņojums;

    511.2. būvniecības ieceres publisko apspriešanu paredz citi normatīvie akti.

512. Ja zemes vienība, kurā plānota Vieglās rūpniecības uzņēmumu apbūve (13001) robežojas ar funkcionālo zonu, kurā atļauta dzīvojamā vai publiskā apbūve, gar zemes vienības robežu ierīko blīvus krūmu vai koku stādījumus. Stādījumu joslas pamato lokālplānojumā, detālplānojumā vai būvniecības ieceres dokumentācijā, atkarībā no teritorijas izmantošanas veida un ietekmes uz apkārtējo teritoriju vides un dzīves kvalitāti, bet ne mazāku kā 5 m.

513. Plānojot Vieglās rūpniecības uzņēmumu apbūvi (13001) vismaz 5% no zemes vienības kopējās platības paredz koku vai krūmu stādījumiem. Atļauts samazināt noteikto minimālo stādījumu apjomu vai neparedzēt stādījumus, ja būvniecības ieceres dokumentācijā iekļauj pamatojumu, kurā izvērtē tuvējā apkārtnē esošo dabas un apstādījumu teritoriju un stādījumu pietiekamību. Pamatojumu saskaņo būvvaldē.

514. Lauksaimniecībā izmantojamās zemēs meža ieaudzēšana atļauta, izņemot, ja izpildās vismaz viens no kritērijiem:

    514.1. meža ieaudzēšanai paredzētās meliorētās lauksaimniecības zemes platība ir lielāka par 3 ha un teritorija līdz plānotajai meža ieaudzēšanai tiek izmantota lauksaimniecībā;

514.2. vismaz 50% no meža ieaudzēšanai paredzētās teritorijas robežojas ar meliorētām un apsaimniekotām lauksaimniecības zemēm;

514.3. lauksaimniecības zemē noteikti bioloģiski vērtīgi zālāji.

515. Derīgo izrakteņu ieguve atļauta normatīvajos aktos noteiktajā kārtībā, papildus ievērojot 3.5.4.nodaļas noteikumus.

4.11.2. Lauksaimniecības teritorija (L1)

4.11.2.1. Pamatinformācija

516. Lauksaimniecības teritorija (L1) ir funkcionālā zona, ko nosaka, lai nodrošinātu lauksaimniecības zemes kā resursa racionālu un daudzveidīgu izmantošanu lauksaimnieciskajai darbībai un ar to saistītajiem pakalpojumiem, bet perspektīvā iespējama teritorijas kā apbūves zemes izmantošana, kuru galvenā izmantošana ir viensētu apbūve.

4.11.2.2. Teritorijas galvenie izmantošanas veidi

517. Viensētu apbūve (11004).

518. Lauksaimnieciska izmantošana (22001): izņemot specializētos lopkopības kompleksus, intensīvas lauksaimniecības dzīvnieku audzēšanas kompleksus un kažokzvēru audzēšanu.

519. Labiekārtota ārtelpa (24001): labiekārtots skvērs, parks, ieskaitot atrakciju un atpūtas parkus, ietverot apstādījumus un labiekārtojumu, tai skaitā nedzīvojamās ēkas un inženierbūves atpūtas un fizisko aktivitāšu nolūkam un citu publiskās ārtelpas funkciju nodrošināšanai.

520. Ārtelpa bez labiekārtojuma (24002).

4.11.2.3. Teritorijas papildizmantošanas veidi

521. Dārza māju apbūve (11003).

522. Tirdzniecības vai pakalpojumu objektu apbūve (12002).

523. Tūrisma un atpūtas iestāžu apbūve (12003).

524. Kultūras iestāžu apbūve (12004).

525. Sporta būvju apbūve (12005).

526. Veselības aizsardzības iestāžu apbūve (12008): ārstu prakse, veselības centrs un citi ambulatorai ārstniecībai un citiem veselības aprūpes pakalpojumiem paredzēti objekti.

527. Sociālās aprūpes iestāžu apbūve (12009): izņemot patversmes un citas iestādes ar izmitināšanu.

528. Dzīvnieku aprūpes iestāžu apbūve (12010): veterinārā prakse.

529. Reliģisko organizāciju ēku apbūve (12011).

530. Vieglās rūpniecības uzņēmumu apbūve (13001).

531. Derīgo izrakteņu ieguve (13004).

532. Inženiertehniskā infrastruktūra (14001).

533. Transporta lineārā infrastruktūra (14002).

534. Transporta apkalpojošā infrastruktūra (14003): ēkas satiksmes pakalpojumu nodrošināšanai, tai skaitā garāžas, atsevišķi iekārtotas atklātās autonovietnes, stāvparki, daudzstāvu autonovietnes.

535. Noliktavu apbūve (14004).

536. Mežsaimnieciska izmantošana (21001): veicot ieceres publisko apspriešanu.

4.11.2.4. Apbūves parametri

Nr.	Teritorijas izmantošanas veids	Minimālā jaunizv. zemes gabala platība	Maksimālais apbūves blīvums (%)	Apbūves intensitāte (%)	Apbūves augstums (m)	Apbūves augstums (stāvu skaits)	Minimālais brīvās zaļās teritorijas rādītājs (%)
537.	Viensētu apbūve	2500 m^2	30		līdz 9 [60]	līdz 2 [61]	
538.	Lauksaimnieciska izmantošana	5000 m^2	30				
539.	Dārza māju apbūve	2500 m^2	30			līdz 1	
540.	Tirdzniecības vai pakalpojumu objektu apbūve	5000 m^2	30		līdz 9	līdz 2 [61]	
541.	Tūrisma un atpūtas iestāžu apbūve	5000 m^2	30		līdz 9 [60]	līdz 2 [61]	
542.	Kultūras iestāžu apbūve	5000 m^2	30		līdz 9	līdz 2 [61]	
543.	Sporta būvju apbūve	5000 m^2	30		līdz 9	līdz 2 [61]	
544.	Veselības aizsardzības iestāžu apbūve	5000 m^2	30		līdz 9	līdz 2 [61]	
545.	Sociālās aprūpes iestāžu apbūve	5000 m^2	30		līdz 9	līdz 2 [61]	
546.	Dzīvnieku aprūpes iestāžu apbūve	5000 m^2	30		līdz 9	līdz 2 [62]	
547.	Reliģisko organizāciju ēku apbūve	5000 m^2	30			līdz 2 [61]	
548.	Vieglās rūpniecības uzņēmumu apbūve	5000 m^2	30			līdz 2 [61]	
549.	Inženiertehniskā infrastruktūra	5000 m^2	30				
550.	Transporta apkalpojošā infrastruktūra	5000 m^2	30				
551.	Noliktavu apbūve	5000 m^2	30				

Nr.	Teritorijas izmantošanas veids	Minimālā jaunizv. zemes gabala platība	Maksimālais apbūves blīvums (%)	Apbūves intensitāte (%)	Apbūves augstums (m)	Apbūves augstums (stāvu skaits)	Minimālais brīvās zaļās teritorijas rādītājs (%)
552.	Mežsaimnieciska izmantošana	5000 m^2	30				

60. palīgēkai – 7 m, bet ne augstāka par dzīvojamo ēku

61. divi stāvi un jumta stāvs vai mansarda stāvs; palīgēkai - viens stāvs un mansarda stāvs.

62. ddivi stāvi un jumta stāvs vai mansarda stāvs; palīgēkai - viens stāvs un mansarda stāvs.

4.11.2.5. Citi noteikumi

553. Paredzot publisko apbūvi un teritorijas izmantošanu, Vieglās rūpniecības uzņēmumu apbūvi (13001) vai Noliktavu apbūvi (14004), veic būvniecības ieceres publisko apspriešanu, ja izpildās kāds no kritērijiem:

553.1. zemes vienības platība, kurā plānota objekta būvniecība, ir mazāka par 5000 m^2;

553.2. plānotās apbūves zemes vienībai nav nodrošināta tieša piekļūšana no valsts autoceļa vai pašvaldības ceļa vai ielas vai pievienojuma kategorija neatbilst plānotajai izmantošanai;

553.3. tuvāk nekā 100 m no plānotā objekta atrodas esoša dzīvojamās vai publiskās apbūves ēka un normatīvajos aktos noteiktajā kārtībā nav saņemts nekustamā īpašuma, kas atrodas noteiktajā attālumā, īpašnieka vai tiesiskā valdītāja rakstveida saskaņojums;

553.4. būvniecības ieceres publisko apspriešanu paredz citi normatīvie akti.

554. Maksimālais ēku skaits zemes vienībā:

554.1. vienā zemes vienībā atļauts izvietot vairākas viensētas, ja, rēķinot uz katru dzīvojamo māju, zemes vienības platība nav mazāka par noteikto minimālo zemes vienības platību katrai dzīvojamai mājai, apbūve atbilst apbūves parametriem un iespējams sadalīt zemes vienību reālās daļās;

554.2. pārējās ēkas un būves - ievērojot atļautos apbūves parametrus.

555. Ja zemes vienība, kurā plānota Vieglās rūpniecības uzņēmumu apbūve (13001) robežojas ar funkcionālo zonu, kurā atļauta dzīvojamā vai publiskā apbūve, gar zemes vienības robežu ierīko blīvus krūmu vai koku stādījumus. Stādījumu joslas pamato lokālplānojumā, detālplānojumā vai būvniecības ieceres dokumentācijā, atkarībā no teritorijas izmantošanas veida un ietekmes uz apkārtējo teritoriju vides un dzīves kvalitāti.

556. Plānojot Vieglās rūpniecības uzņēmumu apbūvi (13001) vismaz 5% no zemes vienības kopējās platības paredz koku vai krūmu stādījumiem. Atļauts samazināt noteikto minimālo stādījumu apjomu vai neparedzēt stādījumus, ja būvniecības ieceres dokumentācijā iekļauj pamatojumu, kurā izvērtē tuvējā apkārtnē esošo dabas un apstādījumu teritoriju un stādījumu pietiekamību. Pamatojumu saskaņo būvvaldē.

557. Derīgo izrakteņu ieguve atļauta normatīvajos aktos noteiktajā kārtībā, papildus ievērojot 3.5.4.nodaļas noteikumus.

4.11.3. Lauksaimniecības teritorija (L2)

4.11.3.1. Pamatinformācija

558. Lauksaimniecības teritorija (L2) ir funkcionālā zona, ko nosaka, lai nodrošinātu lauksaimniecības zemes kā resursa racionālu un daudzveidīgu izmantošanu lauksaimnieciskajai darbībai un ar to saistītajiem pakalpojumiem, bet perspektīvā iespējama teritorijas kā apbūves zemes izmantošana, kuru galvenā izmantošana ir viensētu apbūve.

4.11.3.2. Teritorijas galvenie izmantošanas veidi

559. Viensētu apbūve (11004).

560. Lauksaimnieciska izmantošana (22001): izņemot specializētos lopkopības kompleksus, intensīvas lauksaimniecības dzīvnieku audzēšanas kompleksus un kažokzvēru audzēšanu.

561. Labiekārtota ārtelpa (24001): labiekārtots skvērs, dārzs, publiski pieejams pagalms, ietverot apstādījumus un labiekārtojumu, tai skaitā nedzīvojamās ēkas un inženierbūves atpūtas un fizisko aktivitāšu nolūkam un citu publiskās ārtelpas funkciju nodrošināšanai.

562. Ārtelpa bez labiekārtojuma (24002).

4.11.3.3. Teritorijas papildizmantošanas veidi

563. Tirdzniecības vai pakalpojumu objektu apbūve (12002).

564. Tūrisma un atpūtas iestāžu apbūve (12003).

565. Kultūras iestāžu apbūve (12004).

566. Sporta būvju apbūve (12005).

567. Veselības aizsardzības iestāžu apbūve (12008): ārstu prakse, veselības centrs un citi ambulatorai ārstniecībai un citiem veselības aprūpes pakalpojumiem paredzēti objekti.

568. Sociālās aprūpes iestāžu apbūve (12009): izņemot patversmes un citas iestādes ar izmitināšanu.

569. Dzīvnieku aprūpes iestāžu apbūve (12010): veterinārā prakse.

570. Reliģisko organizāciju ēku apbūve (12011).

571. Mežsaimnieciska izmantošana (21001).

4.11.3.4. Apbūves parametri

Nr.	Teritorijas izmantošanas veids	Minimālā jaunizv. zemes gabala platība	Maksimālais apbūves blīvums (%)	Apbūves intensitāte (%)	Apbūves augstums (m)	Apbūves augstums (stāvu skaits)	Minimālais brīvās zaļās teritorijas rādītājs (%)
572.	Viensētu apbūve	2500 m^2	30		līdz 9 [63]	līdz 2 [64]	
573.	Lauksaimnieciska izmantošana	2500 m^2	30				
574.	Labiekārtota ārtelpa	2500 m^2	30				

Nr.	Teritorijas izmantošanas veids	Minimālā jaunizv. zemes gabala platība	Maksimālais apbūves blīvums (%)	Apbūves intensitāte (%)	Apbūves augstums (m)	Apbūves augstums (stāvu skaits)	Minimālais brīvās zaļās teritorijas rādītājs (%)
575.	Ārtelpa bez labiekārtojuma	2500 m^2	30				
576.	Tirdzniecības vai pakalpojumu objektu apbūve	2500 m^2	30		līdz 9	līdz 2 [64]	
577.	Tūrisma un atpūtas iestāžu apbūve	2500 m^2	30		līdz 9	līdz 2 [64]	
578.	Kultūras iestāžu apbūve	2500 m^2	30		līdz 9	līdz 2 [64]	
579.	Sporta būvju apbūve	2500 m^2	30		līdz 9	līdz 2 [64]	
580.	Veselības aizsardzības iestāžu apbūve	2500 m^2	30		līdz 9	līdz 2 [64]	
581.	Sociālās aprūpes iestāžu apbūve	2500 m^2	30		līdz 9	līdz 2 [64]	
582.	Dzīvnieku aprūpes iestāžu apbūve	2500 m^2	30		līdz 9	līdz 2 [64]	
583.	Reliģisko organizāciju ēku apbūve	2500 m^2	30		līdz 9	līdz 2 [64]	
584.	Mežsaimnieciska izmantošana	2500 m^2	30				

63. palīgēkai – 7 m, bet ne augstāka par dzīvojamo ēku

64. divi stāvi un jumta stāvs vai mansarda stāvs; palīgēkai - viens stāvs un mansarda stāvs

4.11.3.5. Citi noteikumi

585. Dzīvojamai apbūvei pieļaujama ne vairāk kā 15% no ēkas kopējā apbūves laukuma vertikāli akcenti līdz 12 m līdz augstākai izvirzītai jumta vai tā elementa (piemēram, vējrādītājs, antena, skurstenis) daļai vai punktam.

586. Paredzot publisko apbūvi un teritorijas izmantošanu, veic būvniecības ieceres publisko apspriešanu, ja izpildās kāds no kritērijiem:

586.1. zemes vienības platība, kurā plānota objekta būvniecība, ir mazāka par 2500 m^2;

586.2. plānotās apbūves zemes vienībai nav nodrošināta tieša piekļūšana no valsts autoceļa vai pašvaldības ceļa vai ielas vai pievienojuma kategorija neatbilst plānotajai izmantošanai;

586.3. tuvāk nekā 100 m no plānotā objekta atrodas esoša dzīvojamās vai publiskās apbūves ēka un normatīvajos aktos noteiktajā kārtībā nav saņemts nekustamā īpašuma, kas atrodas noteiktajā attālumā, īpašnieka vai tiesiskā valdītāja rakstisks saskaņojums;

586.4. būvniecības ieceres publisko apspriešanu paredz citi normatīvie akti.

587. Maksimālais ēku skaits zemes vienībā:

587.1. vienā zemes vienības atļauts izvietot vairākas viensētu apbūves, ja, rēķinot uz katru dzīvojamo māju, zemes vienības platība nav mazāka par noteikto minimālo zemes vienības platību katrai dzīvojamai mājai, apbūve atbilst apbūves parametriem un iespējams sadalīt zemes vienību reālās daļās;

587.2. pārējās ēkas un būves - ievērojot atļautos apbūves parametrus.

588. Papildus noteikumi kultūras pieminekļa “Olaines luterāņu baznīca” (valsts aizsardzības Nr. 8489) teritorijā un tā aizsardzības zonas teritorijā noteikti 7.1.apakšnodaļā.

4.11.4. Lauksaimniecības teritorija (L3)

4.11.4.1. Pamatinformācija

589. Lauksaimniecības teritorija (L3) ir funkcionālā zona esošo dārzkopības sabiedrību teritorijās, kur galvenā izmantošana ir lauksaimnieciska izmantošana - dārzkopība.

4.11.4.2. Teritorijas galvenie izmantošanas veidi

590. Lauksaimnieciska izmantošana (22001): augkopība, dārzeņkopība, dārzkopība, tai skaitā sakņu dārzi un ģimenes dārzi.

4.11.4.3. Teritorijas papildizmantošanas veidi

591. Dārza māju apbūve (11003).

4.11.4.4. Apbūves parametri

Nenosaka

4.11.4.5. Citi noteikumi

592. Atļauta viena stāva dārza māju apbūve ar maksimālo apbūves laukumu 25 m^2.

4.12. ŪDEŅU TERITORIJA

4.12.1. Ūdeņu teritorija (Ū)

4.12.1.1. Pamatinformācija

593. Ūdeņu teritorija (Ū) ir funkcionālā zona, ko nosaka, lai nodrošinātu racionālu un ilgtspējīgu ūdeņu resursu izmantošanu saimnieciskai darbībai, transportam, rekreācijai un vides aizsardzībai.

4.12.1.2. Teritorijas galvenie izmantošanas veidi

594. Inženiertehniskā infrastruktūra (14001).

595. Transporta lineārā infrastruktūra (14002).

596. Transporta apkalpojošā infrastruktūra (14003).

597. Energoapgādes uzņēmumu apbūve (14006).

598. Ūdenssaimnieciska izmantošana (23001).

599. Ūdens telpas publiskā izmantošana (24003).

4.12.1.3. Teritorijas papildizmantošanas veidi

600. Dzīvojamā apbūve uz ūdens (11007).

601. Derīgo izrakteņu ieguve (13004).

4.12.1.4. Apbūves parametri

Nenosaka

4.12.1.5. Citi noteikumi

602. Derīgo izrakteņu ieguve atļauta normatīvajos aktos noteiktajā kārtībā, papildus ievērojot 3.5.4.nodaļas noteikumus.

5. TERITORIJAS AR ĪPAŠIEM NOTEIKUMIEM

5.1. CITA TERITORIJA AR ĪPAŠIEM NOTEIKUMIEM

5.1.1. 15 km zona ap VAS “Starptautiskā lidosta "Rīga"” kontrolpunktu (TIN11)

5.1.1.1. Pamatinformācija

Nenosaka

5.1.1.2. Apbūves parametri

Nenosaka

5.1.1.3. Citi noteikumi

603. Teritorijā, kas noteikta kā “15 km zona ap VAS “Starptautiskā lidosta Rīga” kontrolpunktu (TIN11) saņem Civilās aviācijas aģentūras atļauju būvēt, ierīkot un izvietot gaisa kuģu lidojumu drošumam potenciāli bīstamus objektus, kas veicina vai var veicināt putnu masveidīgu pulcēšanos (pastāvīgs barības avots un ligzdošanas vietas).

5.1.2. VAS "Starptautiskās lidostas "Rīga"" gaisa kuģu pacelšanās un nolaišanās 15 km sektors (TIN12)

5.1.2.1. Pamatinformācija

Nenosaka

5.1.2.2. Apbūves parametri

Nenosaka

5.1.2.3. Citi noteikumi

604. Teritorijā “VAS Starptautiskās lidostas Rīga gaisa kuģu pacelšanās un nolaišanās 15 km sektors” (TIN12) saņem Civilās aviācijas aģentūras atļauju būvēt, ierīkot un izvietot gaisa kuģu lidojumu drošumam potenciāli bīstamus objektus, kuru augstums virs to atrašanās vietas reljefa sasniedz 100 metrus un vairāk.

5.1.3. Namiķu polderis (TIN13)

5.1.3.1. Pamatinformācija

605. Grafiskās daļas kartē attēlotas Namiķu poldera robežas.

5.1.3.2. Apbūves parametri

Nenosaka

5.1.3.3. Citi noteikumi

606. Nodrošina poldera kā vienota kompleksa pilnvērtīgu un drošu funkcionēšanu, uztur meliorācijas sistēmas, nepieļaujot to bojāšanu vai degradēšanu.

607. Poldera aizsargdambju un sūkņu staciju uzturēšanu un ekspluatāciju veic saskaņā ar Ministru kabineta noteikumiem, kas nosaka meliorācijas sistēmu ekspluatācijas un uzturēšanas kārtību.

5.1.4. Vides trokšņa robežlieluma pārsniegšanas teritorija (TIN14)

5.1.4.1. Pamatinformācija

608. Grafiskās daļa kartē attēlotajā "Vides trokšņa robežlieluma pārsniegšanas teritorijā" (TIN14) saskaņā ar valsts galvenā autoceļa trokšņa stratēģiskajām kartēm pārsniegti trokšņa robežlielumi.

5.1.4.2. Apbūves parametri

Nenosaka

5.1.4.3. Citi noteikumi

609. Pieļaujama ēku būvniecība, ja būvniecības ierosinātājs projektē un īsteno prettrokšņa pasākumus atbilstoši normatīvo aktu prasībām.

610. Trokšņa samazināšanas pasākumu plānošanā un projektēšanā ievēro principus:

610.1. plašu apbūves teritoriju aizsardzībai pret troksni plāno un projektē trokšņa barjeras (sienas), grunts vaļņus vai stādījumu joslas;

610.2. ja trokšņa barjeras (sienas), grunts vaļņus, stādījumu joslas vai citus risinājumus;

610.3. konkrētā teritorijā nav iespējams izbūvēt vai ierīkot, trokšņa avota tuvumā plāno būves, kurām saskaņā ar normatīvo aktu prasībām nav piemērojami vides trokšņa robežlielumi vai plāno un projektē individuālus aizsardzības pasākumus, vai ēkas, kuru ārējo norobežojošo konstrukciju skaņas izolācija nodrošina atbilstošus skaņas līmeņus iekštelpās saskaņā ar normatīvajiem aktiem par pieļaujamo trokšņu līmeni.

5.1.5. Teritorija, kurā ierīko centralizētas ūdensapgādes un kanalizācijas sistēmas (TIN15)

5.1.5.1. Pamatinformācija

Nenosaka

5.1.5.2. Apbūves parametri

Nenosaka

5.1.5.3. Citi noteikumi

611. Teritorijā jaunbūvējamas vai pārbūvējamas ēkas pieslēdz centralizētas ūdensapgādes sistēmai un centralizētas kanalizācijas sistēmai.

5.2. TERITORIJA, KURAI IZSTRĀDĀJAMS LOKĀLPLĀNOJUMS

Nenosaka

5.3. TERITORIJA, KURAI IZSTRĀDĀJAMS DETĀLPLĀNOJUMS

Nenosaka

5.4. VIETĒJAS NOZĪMES KULTŪRVĒSTURISKĀ UN DABAS TERITORIJA

5.4.1. Vietējas nozīmes kultūrvēsturiskā teritorija (TIN4)

5.4.1.1. Pamatinformācija

612. Kā “Vietējas nozīmes kultūrvēsturiskās apbūves teritorija” (TIN4) noteikta daļa Uzvaras līduma teritorijas, kur saglabājusies vēsturiska lauku apbūve ar savdabīgu plānojumu un tipveida apbūvi.

5.4.1.2. Apbūves parametri

Nenosaka

5.4.1.3. Citi noteikumi

613. Svarīgākie aizsargājamie elementi “Vietējas nozīmes kultūrvēsturiskajā teritorijā“ (TIN4):

    613.1. zemes vienību telpiskā organizācija;

    613.2. plānojuma struktūra, ēku savstarpējais izvietojums, apbūves raksturs, izkārtojuma principi;

    613.3. ēku arhitektūra;

    613.4. saistība ar dabisko vidi;

614. Pirms būvniecības uzsākšanas (arī pārbūves vai būves nojaukšanas) ierosinātājs iesniedz būvvaldē būves fotofiksācijas. Būvvalde, ja nepieciešams, nosaka prasību veikt būves arhitektoniski mākslinieciskо inventarizāciju. Arhitektoniski mākslinieciskajā inventarizācijā iekļautajām rekomendācijām ir ieteikuma raksturs, būvvaldei nosakot prasības būves saglabāšanai, pārbūvei u.tml.

615. Veicot būvniecību un saimniecisko darbību, ievēro nosacījumus:

    615.1. veicot zemes vienību robežu pārkārtošanu, zemes vienību veido atbilstoši raksturīgajai konfigurācijai un platībai, ievērojot apbūves grupas kopējos zemes vienību dalījuma principus;

    615.2. saglabā un pilnveido vēsturisko būvju ārējo veidolu, apdari, teritorijas labiekārtojumu un organizāciju, apstādījumus, žogus un citus vides elementus;

    615.3. saglabā esošās apbūves augstumu;

    615.4. veicot vēsturiskas būves pārbūvi vai atjaunošanu, saglabā tās apjomu un proporcijas, konstruktīvo sistēmu, jumta formu, raksturīgās būvdetaļas, fasāžu elementus un apdari, funkcionālos un dekoratīvos elementus, stilistiku;

    615.5. aizliegts vienkāršot ēkas apdari un nomainīt sākotnējos logus ar plastikāta logiem vai vienkāršotiem un asimetriskiem logiem, kuru ārējais izskats neatbilst fasādes raksturam, proporcijām un dalījumam;

615.6. ja vēsturiskas būves saglabāšana, atbilstoši speciālistu atzinumam, nav mērķtiecīga vai būve gājusi bojā, tās vietā atļauts būvēt jaunu būvi, saglabājot oriģinālās būves mērogu, proporcijas un izvēloties oriģinālajai ēkai izmantoto jumta formu un materiālu un fasāžu apdares materiālu;

615.7. veidojot jaunu apbūvi, tās augstumu saskaņo ar vēsturisko apbūvi. Jaunās apbūves augstums nedrīkst pārsniegt aizsargājamās apbūves grupā esošās vēsturiskās apbūves augstumu.

5.5. AINAVISKI VĒRTĪGA TERITORIJA

Nenosaka

5.6. VIETĒJAS NOZĪMES LAUKSAIMNIECĪBAS TERITORIJA

Nenosaka

5.7. NACIONĀLAS UN VIETĒJAS NOZĪMES INFRASTRUKTŪRAS ATTĪSTĪBAS TERITORIJA

5.7.1. Nacionālas nozīmes infrastruktūras attīstības teritorija (dzelzceļa infrastruktūras līnijas Rail Baltica būvniecībai nepieciešamā teritorija) (TIN71)

5.7.1.1. Pamatinformācija

616. “Nacionālas nozīmes infrastruktūras attīstības teritorija” (TIN71) ir noteikta Rail Baltica būvniecībai.

5.7.1.2. Apbūves parametri

Nenosaka

5.7.1.3. Citi noteikumi

617. Atļautā izmantošana:

617.1. Inženiertehniskā infrastruktūra (14001);

617.2. Transporta lineārā infrastruktūra (14002);

617.3. Transporta apkalpojošā infrastruktūra (14003);

617.4. Noliktavu apbūve (14404);

617.5. Energoapgādes uzņēmumu apbūve (14006);

617.6. Teritorijas izmantošana un apbūve, kas izriet no ietekmes uz vidi novērtējuma Rail Baltica būvniecībai.

617.7. Pēc Rail Baltica dzelzceļa un saistītās infrastruktūras izbūves šajā teritorijā nosaka zonējumu Transporta infrastruktūras teritorija (TR) un ievēro šai funkcionālajai zonai noteiktos teritorijas izmantošanas un apbūves noteikumus.

618. “Nacionālas nozīmes infrastruktūras attīstības teritorijā” (TIN71) atļauta līdzšinējā izmantošana ar nosacījumu, ka atļauts būvēt tikai īslaicīgas lietošanas būves, kas saistītas

ar apkalpi, pakalpojumiem, tūrismu, rekreāciju vai citiem līdzīgiem izmantošanas mērķiem, un kas ir izmantojamas līdz plānotā infrastruktūras objekta būvniecībai.

619. “Nacionālas nozīmes infrastruktūras attīstības teritorijā” (TIN71) atļauta līdzšinējā izmantošana ar nosacījumu, ka atļauts būvēt tikai īslaicīgas lietošanas būves, kas saistītas ar apkalpi, pakalpojumiem, tūrismu, rekreāciju vai citiem līdzīgiem izmantošanas mērķiem, un kas ir izmantojamas līdz plānotā infrastruktūras objekta būvniecībai.

620. Jaunu būvniecības ieceri saskaņo ar Satiksmes ministriju.

621. Dzelzceļa šķērsojumus ar citu transporta infrastruktūru veido atsevišķos līmeņos.

5.7.2. Vietējas nozīmes dzelzceļa attīstības teritorija (TIN72)

5.7.2.1. Pamatinformācija

622. “Vietējas nozīmes dzelzceļa attīstības teritorija” (TIN72) noteikta dzelzceļa līnijas Rail Baltica pievadceļu būvniecībai un iekšējo publiski lietojamo ceļu būvniecībai.

5.7.2.2. Apbūves parametri

Nenosaka

5.7.2.3. Citi noteikumi

623. Atļautā izmantošana:

623.1. Inženiertehniskā infrastruktūra (14001);

623.2. Transporta lineārā infrastruktūra (14002);

623.3. Transporta apkalpojošā infrastruktūra (14003);

623.4. Noliktavu apbūve (14404);

623.5. Energoapgādes uzņēmumu apbūve (14006).

624. “Vietējas nozīmes dzelzceļa attīstības teritorijā” (TIN72) atļauta līdzšinējā izmantošana ar nosacījumu, ka atļauts būvēt tikai īslaicīgas lietošanas būves un kas ir izmantojamas līdz plānotā infrastruktūras objekta būvniecībai.

625. Jaunveidojamo nodalījuma joslu izdala kā atsevišķu zemes vienību.

5.7.3. Nacionālas nozīmes infrastruktūras attīstības teritorija (valsts autoceļu attīstībai nepieciešamā teritorija) (TIN73)

5.7.3.1. Pamatinformācija

626. Kā “Nacionālas nozīmes infrastruktūras attīstības teritorija” (TIN73) noteiktas valsts autoceļu attīstībai nepieciešamā teritorija.

5.7.3.2. Apbūves parametri

Nenosaka

5.7.3.3. Citi noteikumi

627. Atļautā izmantošana:

627.1. Inženiertehniskā infrastruktūra (14001);

627.2. Transporta lineārā infrastruktūra (14002);

627.3. Transporta apkalpojošā infrastruktūra (14003);

627.4. Noliktavu apbūve (14404);

627.5. Energoapgādes uzņēmumu apbūve (14006);

628. Pašvaldība informē būvniecības pieteicēju par atļauju būves izmantot tikai līdz plānotā infrastruktūras objekta būvniecības dokumentācijas izstrādes uzsākšanai.

629. Jaunu būvniecības ieceri saskaņo ar Satiksmes ministriju un VAS “Latvijas Valsts ceļi”.

5.7.4. Vietējas nozīmes infrastruktūras attīstības teritorijas (ceļu attīstībai nepieciešamā teritorija) (TIN74)

5.7.4.1. Pamatinformācija

630. Kā “Vietējas nozīmes infrastruktūras attīstības teritorija” (TIN74) noteikti perspektīvie pašvaldības ceļi.

5.7.4.2. Apbūves parametri

Nenosaka

5.7.4.3. Citi noteikumi

631. Atļauts mainīt perspektīvo pašvaldības ceļu un ielu novietojumu, saglabājot grafiskajā daļā attēloto perspektīvā pašvaldības ceļa vai ielas savienojuma punktu sasaisti.

632. Atļauts turpināt likumīgi uzsākto izmantošanu. Jauna būvniecība atļauta kā īslaicīgas lietošanas būve.

633. Ja, veicot turpmāko plānošanu un izpēti, konstatēts, ka perspektīvās pašvaldības ielas vai ceļa būvniecība nav tehniski īstenojama, nav ekonomiski pamatota vai transporta savienojumu nodrošina alternatīvs risinājums, pašvaldība, pieņemot attiecīgu lēmumu, atceļ “Vietējas nozīmes infrastruktūras attīstības teritorijas (ceļu attīstībai nepieciešamā teritorijas) (TIN74) statusu. Pēc statusa atcelšanas teritoriju atļauts izmantot saskaņā ar grafiskās daļas kartē noteikto funkcionālo zonējumu, kas nav uzskatāms par teritorijas plānojuma grozījumu.

5.7.5. Vietējas nozīmes tramvaja attīstības teritorijas (TIN75)

5.7.5.1. Pamatinformācija

634. Teritorijas kas rezervētas šaursliežu muzejdzelzceļa trases atjaunošanai un izbūvei.

5.7.5.2. Apbūves parametri

Nenosaka

5.7.5.3. Citi noteikumi

635. Šaursliežu muzejdzelzceļa trases atjauno un izbūvē pēc iespējas ņemot vērā vēsturiskās trašu izvietojuma zonas, kā arī projektējot tās no jauna.

636. Sabiedrības līdzdalību objektu attīstībā nodrošina veicot objekta publiskās apspriešana procedūru vai izstrādājot atsevišķu teritoriju detālplānojumus, ja nepieciešami kompleksi inženierinfrastruktūras risinājumi, kas nav atrisināmi būvniecības ieceres dokumentācijas ietvaros.

5.8. DEGRADĒTA TERITORIJA

Nenosaka

6. TERITORIJAS PLĀNOJUMA ĪSTENOŠANAS KĀRTĪBA

6.1. TERITORIJAS PLĀNOJUMA DETALIZĀCIJA

637. Apbūves noteikumus detalizē lokālplānojumā vai detālplānojumā, atbilstoši mēroga noteiktībai precizējot teritorijas daļas atļauto izmantošanu un izmantošanas aprobežojumus.

6.2. NOSACĪJUMI DETĀLPLĀNOJUMU IZSTRĀDEI

638. Pašvaldība darba uzdevumā konkrētai teritorijai var noteikt arī papildus prasības:

638.1. veikt teritorijas augu sugu, biotopu izpēti vai ornitoloģisko izpēti;

638.2. veikt ģeoloģisko izpēti;

638.3. precizēt applūstošās teritorijas;

638.4. noteikt palienes robežu (ūdensteces vai ūdenstilpes izteikti periodiski applūstošas teritorijas);

638.5. noteikt atļautās izmantošanas veidu ierobežojumus un izvirzīt stingrākas prasības, atkarībā no konkrētās teritorijas specifikas;

638.6. citas prasības, ņemot vērā konkrētās teritorijas specifiku.

7. CITI NOSACĪJUMI/PRASĪBAS

7.1. KULTŪRAS PIEMINEKĻU AIZSARDZĪBA

639. Kultūras pieminekļu, izņemot arheoloģisko pieminekļu, un to aizsardzības zonu teritorijās plāno un veic tādu izmantošanu, tajā skaitā apbūvi, kas neiznīcina kultūras pieminekli vai nepazemina kultūrvēsturiskās ainavas un kultūras pieminekļa vērtību, respektējot šīs kultūrvēsturiskās vērtības- telpisko izveidojumu, reljefa un apzaļumojumu sistēmu, apbūves arhitektonisko veidolu, būvju mērogu un apjoma proporcijas u. tml.

640. Arheoloģisko pieminekļu teritorijās nav pieļaujama jaunu objektu būvniecība un derīgo izrakteņu ieguve, jaunu ceļu vai ielu ierīkošana un citi ar zemes reljefa pārveidošanu saistīti darbi.

641. Jebkādu teritorijas izmantošanu kultūras pieminekļu aizsardzības zonā plāno, saglabājot kultūras piemineklim atbilstošo vidi, kā arī nodrošinot pieminekļa vizuālo uztveri.

642. Ievēro valsts nozīmes arhitektūras pieminekļa “Olaines luterāņu baznīca” (valsts aizsardzības Nr. 8489) individuālās aizsardzības zonas režīmu:

642.1. saglabā kultūrvēsturiskās vērtības kultūras pieminekļa aizsardzības zonā:

642.1.1. kultūrainavu ar līdz mūsdienām saglabājušos apbūves un dabas ainavas raksturu, respektējot tās saglabājamās vērtības, kur kultūras piemineklis ir kā dominante - ainaviskā vide, atklātas lauku ainavas teritorijas, esošais reljefs, dabīgās un mākslīgās ūdens teces un tilpnes, vēsturisko stādījumu sistēma;

642.1.2. vēsturiskā plānojuma struktūru - ceļu un ielu tīklu, ēku un būvju izvietojumu teritorijā;

642.1.3. arhitektoniski telpisko struktūru – apbūves raksturu (kompozīcijas akcenti, apbūves siluets, labiekārtojuma elementi u. c.) no raksturīgiem skatu punktiem, kas nodrošina panorāmu un atsevišķu kultūras pieminekļu vizuālo uztveri;

642.1.4. kultūrvēsturiski vērtīgas apbūves un vēsturisko objektu identitāti - stilistiskās iezīmes, ēku apjomu, proporcijas, augstumu, jumtu konfigurāciju, fasāžu dalījumu un dekorus, būvniecības laikam raksturīgos materiālus un būvdetaļu lietojumu;

642.2. saglabā un nodrošināma atvērtu skatu uz kultūras pieminekli skatos no valsts galvenā autoceļa A8 “Rīga - Jelgava – Lietuvas robeža (Meitene)”, valsts vietējā autoceļa V8 “Jaunolaine – Plakanciems” un pašvaldības Meža ielas un Baznīcas ielas raksturīgiem skatupunktiem;

642.3. aizsardzības zonā pieļaujama tādu jaunu ēku/būvju būvniecība vai esošo ēku/būvju pārbūve, kas ar savu apjomu, arhitektonisko veidolu, augstumu, materiālu lietojumu, tonalitāti un pielietojumu harmoniski iekļaujas esošajā ainavā, saglabājot kultūrvēsturisko vērtību kopuma radīto noskaņu;

642.4. ar zemes mērniecību (zemes gabalu sadalīšana, zemes gabalu robežu pārkārtošana), būvniecību (jaunu ēku būvniecība, ēku būvju nojaukšana, inženierbūvju būvniecība) zemes reljefa pārveidošanu (ceļu, ielu pārbūve, jaunbūve, pazemes inženiertīklu izbūves, ūdenstilpju pārbūve) saistīto saimniecisko darbību veic ar Nacionālā kultūras mantojuma pārvaldes atļauju.

642.5. Nacionālā kultūras mantojuma pārvaldes saskaņojums nav nepieciešams darbībām, kas saistītas ar dzīves apstākļu komfortam nepieciešamajiem uzlabojumiem (iekšējo inženiertīklu pārbūve, telpu pārplānošana) esošajās ēkās, nemainot ēkas un ainavas ārējo veidolu, kā arī esošu inženierbūvju pārbūvei;

642.6. Nacionālā kultūras mantojuma pārvaldes saskaņojums nav nepieciešams darbībām, kas saistītas ar ielu un ceļu uzturēšanu, ikgadēju teritorijas kopšanu un uzturēšanu, ieskaitot bīstamu vai nokaltušu koku ciršanu.

643. Ievēro valsts nozīmes vēstures pieminekļa “Vidzemes – Kurzemes – Zemgales robežstabi” (valsts aizsardzības Nr. 8542) individuālās aizsardzības zonas režīmu:

643.1. saglabā vērtības:

643.1.1. piemiņas zīmju (robežstabu) apjomu, veidolu, materiālu un novietojumu vēsturiskajā vietā atbilstoši 19. gs. administratīvi – teritoriālā iedalījuma robežām;

643.1.2. autoceļa remonta, pārbūves vai labiekārtošanas darbus un aizsardzības zonas uzturēšanu un kopšanu veic, neradot apdraudējumu robežstabu ārējam veidolam un struktūrai, saglabājot to vizuālo uztveramību individuālās aizsardzības zonas robežās no valsts galvenā autoceļa A8 “Rīga - Jelgava – Lietuvas robeža (Meitene)”;

643.2. aizsardzības zonā mākslīgi zemes reljefa pārveidojumi un būvniecība autoceļa nodalījuma joslā pieļaujama, ja tā vizuāli negatīvi neietekmē un fiziski neapdraud robežstabus. Plānoto darbu projektu dokumentāciju saskaņo Nacionālās kultūras mantojuma pārvaldē..

643.3. Nacionālā kultūras mantojuma pārvaldes saskaņojums nav nepieciešams dabiskās vides kopšanai;

643.4. Nacionālā kultūras mantojuma pārvaldes saskaņojums nav nepieciešams aizsardzības zonā esošās autoceļa nodalījuma joslas uzturēšanas, remonta un atjaunošanas darbiem, kā arī teritorijas apsaimniekošanas pasākumiem, kas nav saistīti ar būtiskiem zemes reljefa pārveidojumiem un nerada izmaiņas kultūrvēsturiskajā vidē.

7.2. ĪPAŠI AIZSARGĀJAMAS DABAS TERITORIJAS UN OBJEKTI

644. Grafiskajā daļā attēlotas īpaši aizsargājamas dabas teritorijas:

644.1. dabas liegums „Melnā ezera purvs”;

644.2. daļa dabas lieguma „Cenas tīrelis”;

644.3. dabas pieminekļi – konstatētie aizsargājamie koki (dižkoki).

645. Grafiskajā daļā attēlotas mikroliegumu un to buferzonu teritorijas.

646. Izstrādājot detālplānojumu vai sagatavojot būvniecības dokumentāciju, zemes vienībā veic aizsargājamo koku un dižakmeņu inventarizāciju.

7.3. PAŠVALDĪBAS KOMPETENCĒ ESOŠĀS APGRŪTINĀTĀS TERITORIJAS

647. Grafiskās daļas kartē, atbilstoši mēra noteiktībai, attēlotas aizsargjoslas, kuru platums ir 10 m vai vairāk, izņemot ekspluatācijas aizsargjoslas ap meliorācijas būvēm un ierīcēm.

648. Noteiktas un atbilstoši mēroga noteiktībai attēlotas pašvaldības kompetencē esošās aizsargjoslas, kuru platums ir 10 m vai vairāk:

648.1. virszemes ūdensobjektu aizsargjoslas (3.pielikums);

648.2. aizsargjoslas ap ūdens ņemšanas vietām (6.pielikums);

648.3. mežu aizsargjosla ap Rīgu un Olaini;

648.4. aizsargjoslas ap kapsētām;

648.5. aizsargjoslas ap notekūdeņu attīrīšanas ietaisēm;

648.6. aizsargjoslas gar ielām un ceļiem apdzīvotās vietās (1.pielikums), pašvaldības ceļiem un valsts autoceļiem ārpus apdzīvotām vietām (7.pielikums);

648.7. aizsargjoslas gar dzelzceļiem, tai skaitā gar dzelzceļiem, pa kuriem pārvadā naftu, naftas produktus, bīstamas ķīmiskās vielas un produktus.

649. Zemes vienību vai tās daļu, kas plānojuma grafiskās daļas kartē noteikta kā applūstošā teritorija, atļauts apbūvēt atbilstoši plānojumā noteiktās funkcionālās zonas noteikumiem šādos gadījumos:

649.1. lokālplānojumā, detālplānojumā vai būvniecības ieceres dokumentācijā precizē applūstošās teritorijas robežu un apbūvi izvieto ārpus applūstošās teritorijas;

649.2. zemes vienība atrodas teritorijā, kurā būvniecība ir atļauta saskaņā ar spēkā esoša detālplānojuma prasībām – šādā gadījumā būvniecības ieceres dokumentācijā precizē applūstošās teritorijas robežu un būvi izvieto ārpus applūstošās teritorijas.

7.4. NOSLĒGUMA JAUTĀJUMI

650. Teritorijas plānojuma spēkā stāšanās brīdī izstrādes procesā esošos plānošanas dokumentus atļauts pabeigt saskaņā ar vietējās pašvaldības teritorijas plānojumu, kas bija spēkā plānošanas dokumenta izstrādes uzsākšanas dienā, ja līdz teritorijas plānojuma spēkā stāšanās dienai ir notikusi attiecīgā plānošanas dokumenta publiskā apspriešana un plānošanas dokuments tiek apstiprināts sešu mēnešu laikā pēc apbūves noteikumu spēkā stāšanās.

651. Pirms teritorijas plānojuma spēkā stāšanās apstiprināto detālplānojumu īstenošanu uzsāk piecu gadu laikā pēc teritorijas plānojuma spēkā stāšanās dienas, ja par detālplānojuma īstenošanu nav noslēgts administratīvais līgums.

652. Par detālplānojuma īstenošanas uzsākšanu uzskatāma būvatļaujas izsniegšana. Ja piecu gadu laikā pēc teritorijas plānojuma spēkā stāšanās dienas 651. punktā minēto detālplānojumu īstenošana nav uzsākta, pašvaldībai ir tiesības pieņemt lēmumu par detālplānojuma atcelšanu.

1.pielikums. Ielas un ceļi apdzīvotajās vietās.

Apšukalnu ciema ielu un ceļu klasifikācija

Nr. p. k.	Autoceļa numurs un nosaukums vai ielas nosaukums	Kategorija	Attālums starp sarkanajām līnijām (m)	Piederība
1.	Rūjas iela	E	12	
2.	V7 (Baloži – Plakanciems – Iecava)	C	Saskaņā ar grafisko daļu	

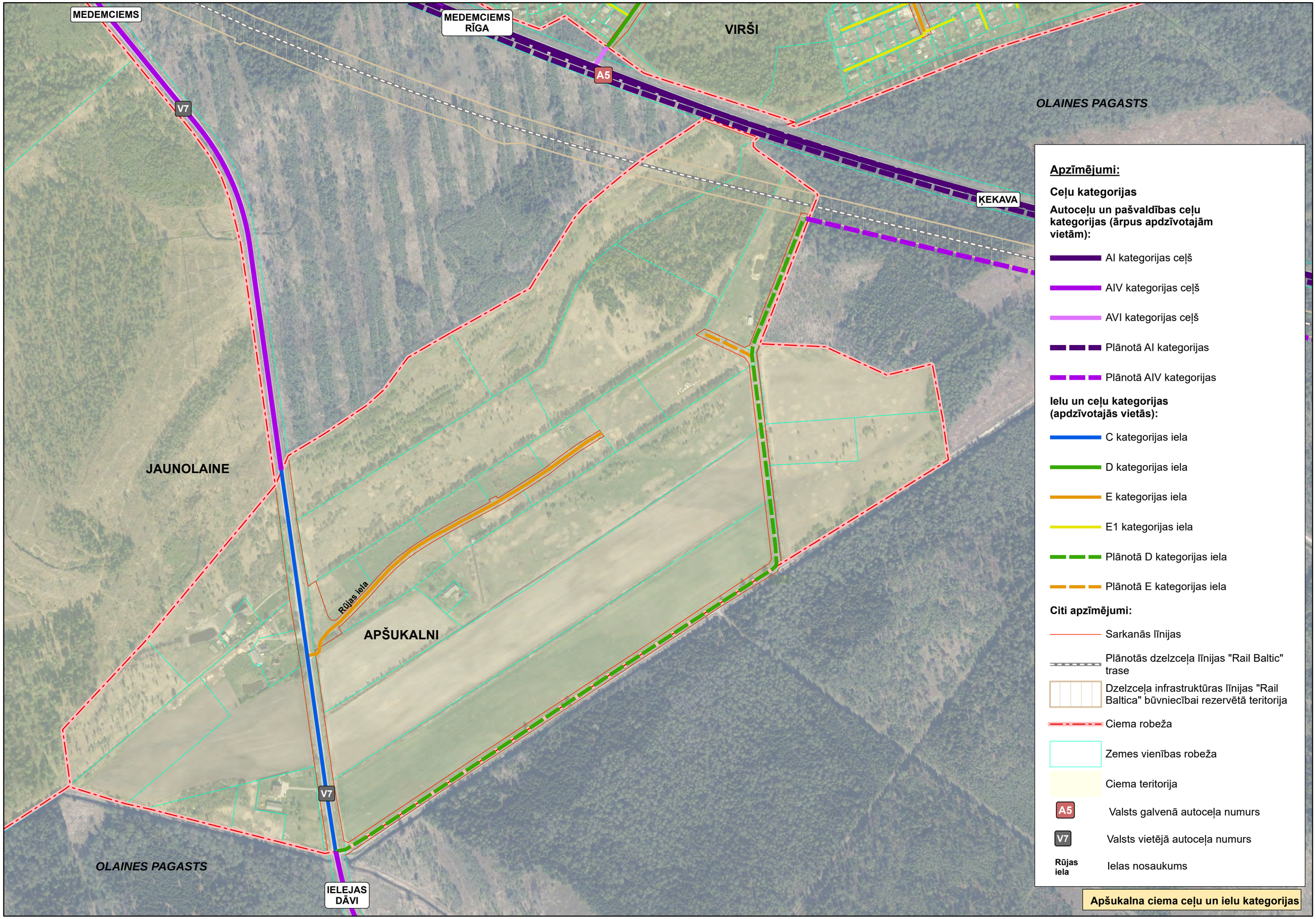

Apšukalna ciema ceļu un ielu kategorijas

Blijas ciema ielu un ceļu klasifikācija

Nr. p. k.	Autoceļa numurs un nosaukums vai ielas nosaukums	Kategorija	Attālums starp sarkanajām līnijām (m)	Piederība
1.	PC13 (Namiķi – Birzuļi)	C	18 – 25	

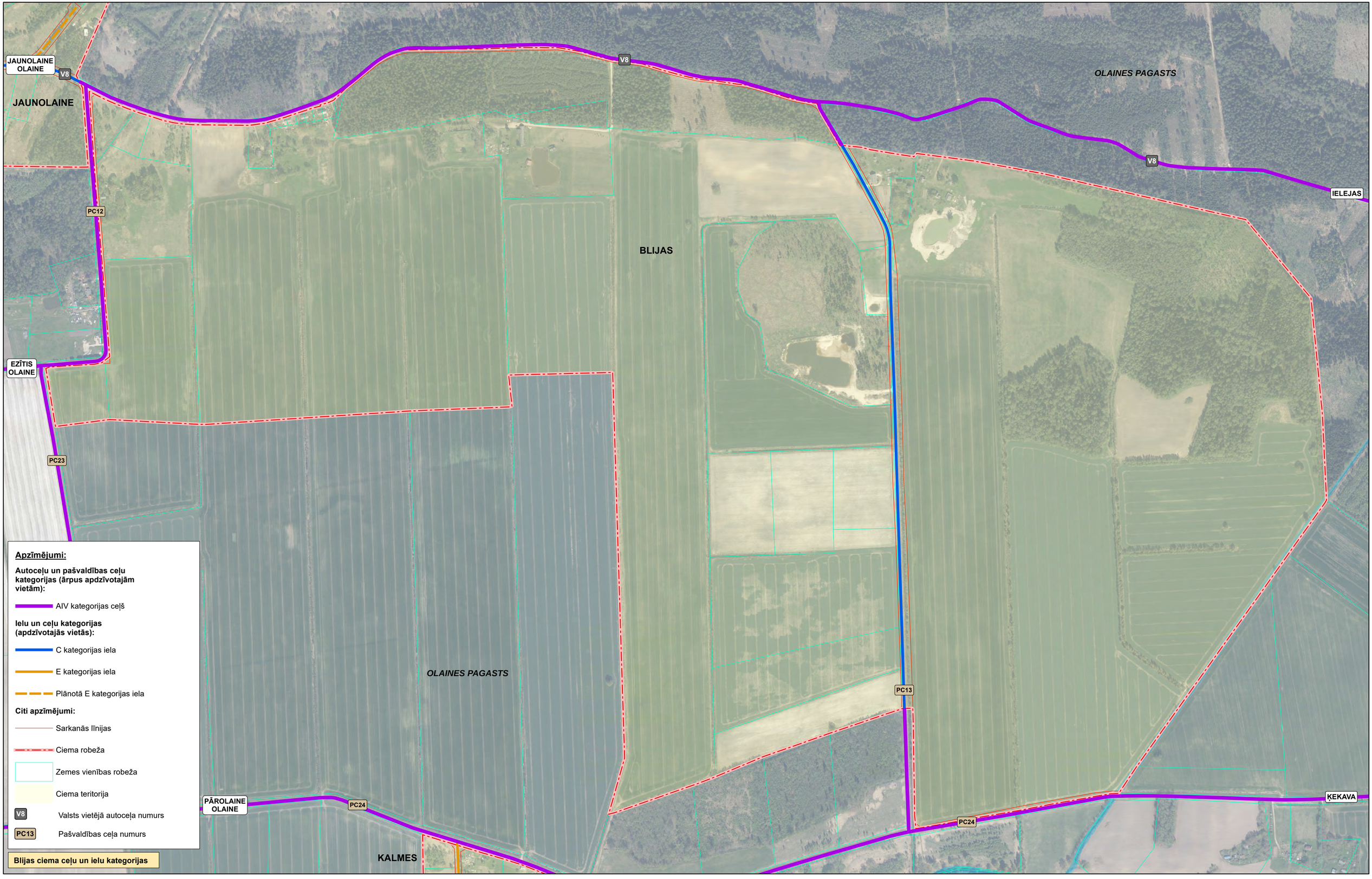
JAUNOLAINE OLAINE
V8
JAUNOLAINE
V8
OLAINES PAGASTS
V8
IELEJAS
PC12
BLIJAS
EZĪTIS OLAINE
PC23
OLAINES PAGASTS
PC13
PĀROLAINE OLAINE
PC24
PC24
ĶEKAVA
KALMES
Apzīmējumi:
Autoceļu un pašvaldības ceļu kategorijas (ārpus apdzīvotajām vietām):
AIV kategorijas ceļš
Ielu un ceļu kategorijas (apdzīvotajās vietās):
C kategorijas iela
E kategorijas iela
Plānotā E kategorijas iela
Citi apzīmējumi:
Sarkanās līnijas
Ciema robeža
Zemes vienības robeža
Ciema teritorija
V8 Valsts vietējā autoceļa numurs
PC13 Pašvaldības ceļa numurs
Blijas ciema ceļu un ielu kategorijas

Dāvu ciema ielu un ceļu klasifikācija

Nr. p. k.	Autoceļa numurs un nosaukums vai ielas nosaukums	Kategorija	Attālums starp sarkanajām līnijām (m)	Piederība
1.	Aizvēja iela	E1	–	
2.	Andromedas iela	E1	–	
3.	Astronomijas iela	E1	–	
4.	Blāzmas iela	E1	–	
5.	Brīzes iela	D	12	
6.	Dardedzes iela	E1	–	
7.	Dārdu iela	E1	–	
8.	Debess loks	E1	–	
9.	Dūmakas iela	E	7	
10.	Gaisa iela	E1	–	
11.	Horizonta iela	E1	–	
12.	Jupitera iela	E1	–	
13.	Klinšu iela	E1	–	
14.	Komētas iela	E1	–	
15.	Ledus iela	E1	–	
16.	Marsa iela	E1	–	
17.	Merkura iela	E1	–	
18.	Meteora iela	E1	–	
19.	Neptūna iela	E1	–	
20.	Planētas iela	E1	Saskaņā ar grafisko daļu	
21.	Saturna iela	E1	–	
22.	Staru loks	D	Saskaņā ar grafisko daļu	
23.	Teoriju iela	E1	–	
24.	Urdziņas iela	E1	–	
25.	Varavīksnes iela	E, E1	7 – 12	
26.	Venēras iela	E	10	
27.	Vēja iela	E1	–	
28.	Vētras iela	E1	–	
29.	Viesuļa iela	E	Saskaņā ar grafisko daļu	
30.	Virgas iela	E1	–	
31.	Visuma iela	E, E1	Saskaņā ar grafisko daļu	
32.	Zibeņu iela	E1	–	
33.	V7 (Baloži – Plakanciems – Iecava)	C	30	

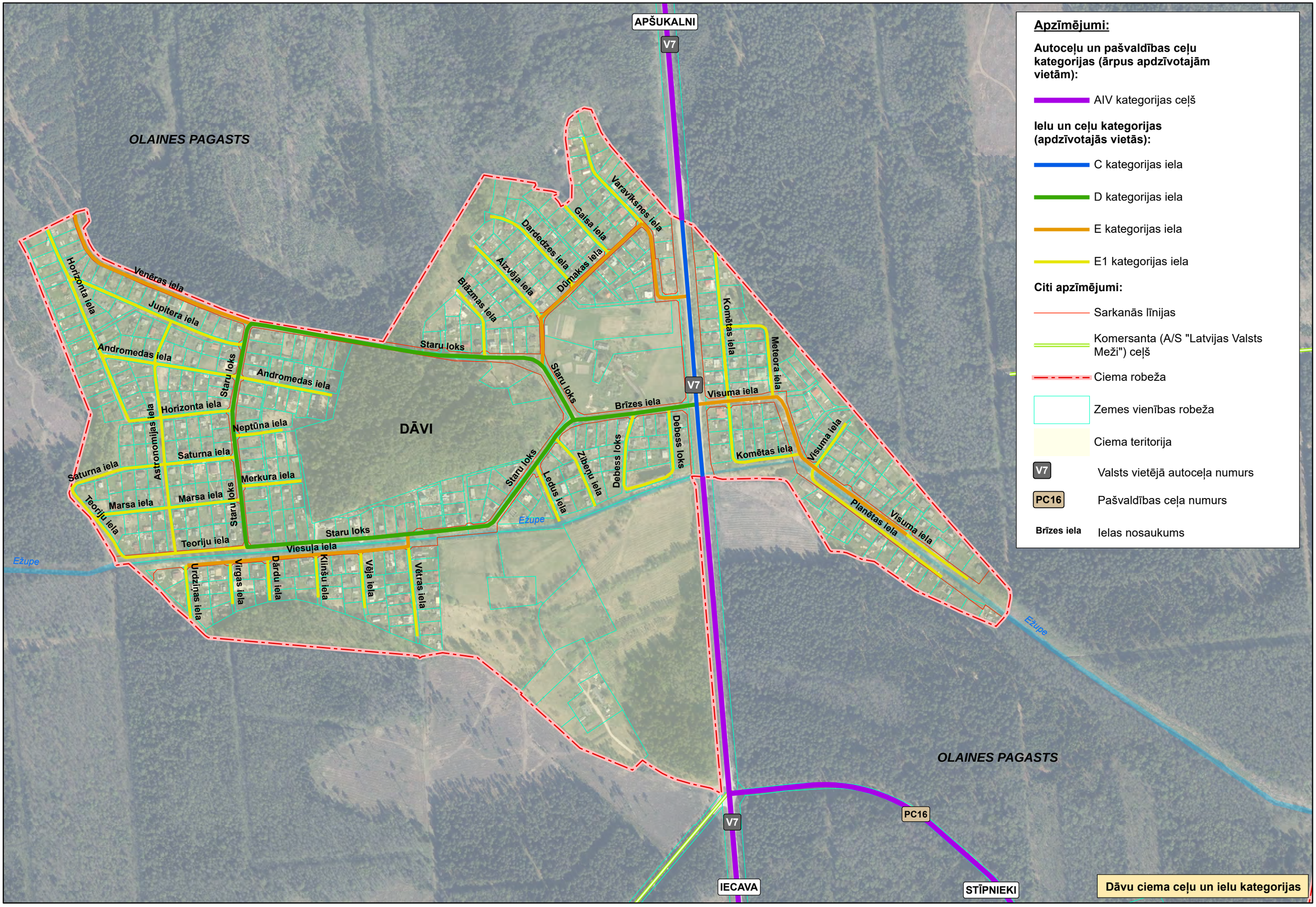
Apzīmējumi:
Autoceļu un pašvaldības ceļu kategorijas (ārpus apdzīvotajām vietām):
AIV kategorijas ceļš
Ielu un ceļu kategorijas (apdzīvotajās vietās):
C kategorijas iela
D kategorijas iela
E kategorijas iela
E1 kategorijas iela
Citi apzīmējumi:
Sarkanās līnijas
Komersanta (A/S "Latvijas Valsts Meži") ceļš
Ciema robeža
Zemes vienības robeža
Ciema teritorija
V7 Valsts vietējā autoceļa numurs
PC16 Pašvaldības ceļa numurs
Brīzes iela Ielas nosaukums
APŠUKALNI
V7
OLAINES PAGASTS
DĀVI
Venēras iela
Jupitera iela
Horizonta iela
Andromedas iela
Staru loks
Neptūna iela
Saturna iela
Astronomijas iela
Merkura iela
Marsa iela
Teoriju iela
Viesuļa iela
Urdziņas iela
Virgas iela
Dārdu iela
Klinšu iela
Vēja iela
Vētras iela
Ledus iela
Zibeņu iela
Debess loks
Brīzes iela
Visuma iela
Komētas iela
Meteora iela
Planētas iela
Dūmakas iela
Dardedzes iela
Aizvēja iela
Blāzmas iela
Gaisa iela
Varavīksnes iela
Ēžupe
PC16
IECAVA
STĪPNIEKI
Dāvu ciema ceļu un ielu kategorijas

Ezīša ciema ielu un ceļu klasifikācija

Nr. p. k.	Autoceļa numurs un nosaukums vai ielas nosaukums	Kategorija	Attālums starp sarkanajām līnijām (m)	Piederība
1.	Aļņu iela	E1	–	
2.	Bebru iela	E	5 – 8	
3.	Briežu iela	E, E1	6	
4.	Ezīša iela (PC6)	C	20	
5.	Gulbīšu iela	D, E1	Saskaņā ar grafisko daļu	
6.	Kumeļu iela (PC24)	C	19 – 32	
7.	Kurmju iela	D	15	
8.	Ķēves iela	E1	–	
9.	Lapsu iela	E	–	
10.	Lauvu iela	E	9	
11.	Lāču iela	E	–	
12.	Lūšu iela	E	Saskaņā ar grafisko daļu	
13.	Peļu iela	E	6	
14.	Sermuļu iela	E, E1	26	
15.	Sienāžu iela	E	–	
16.	Skudru iela	E	Saskaņā ar grafisko daļu	
17.	Stirnu iela	E	6	
18.	Strupastes iela	E	20	
19.	Sumbru iela	E1	–	
20.	Susuru iela	E1	–	
21.	Tauriņu iela	E1	–	
22.	Trušu iela	E1	–	
23.	Ūdeļu iela	E	6	
24.	Ūdru iela	E1	–	
25.	Vardes iela	E1	–	
26.	Vēršu iela	E	–	
27.	Vēžu iela	E1	–	
28.	Vilku iela	E1	–	
29.	Zirgu iela	E1	–	

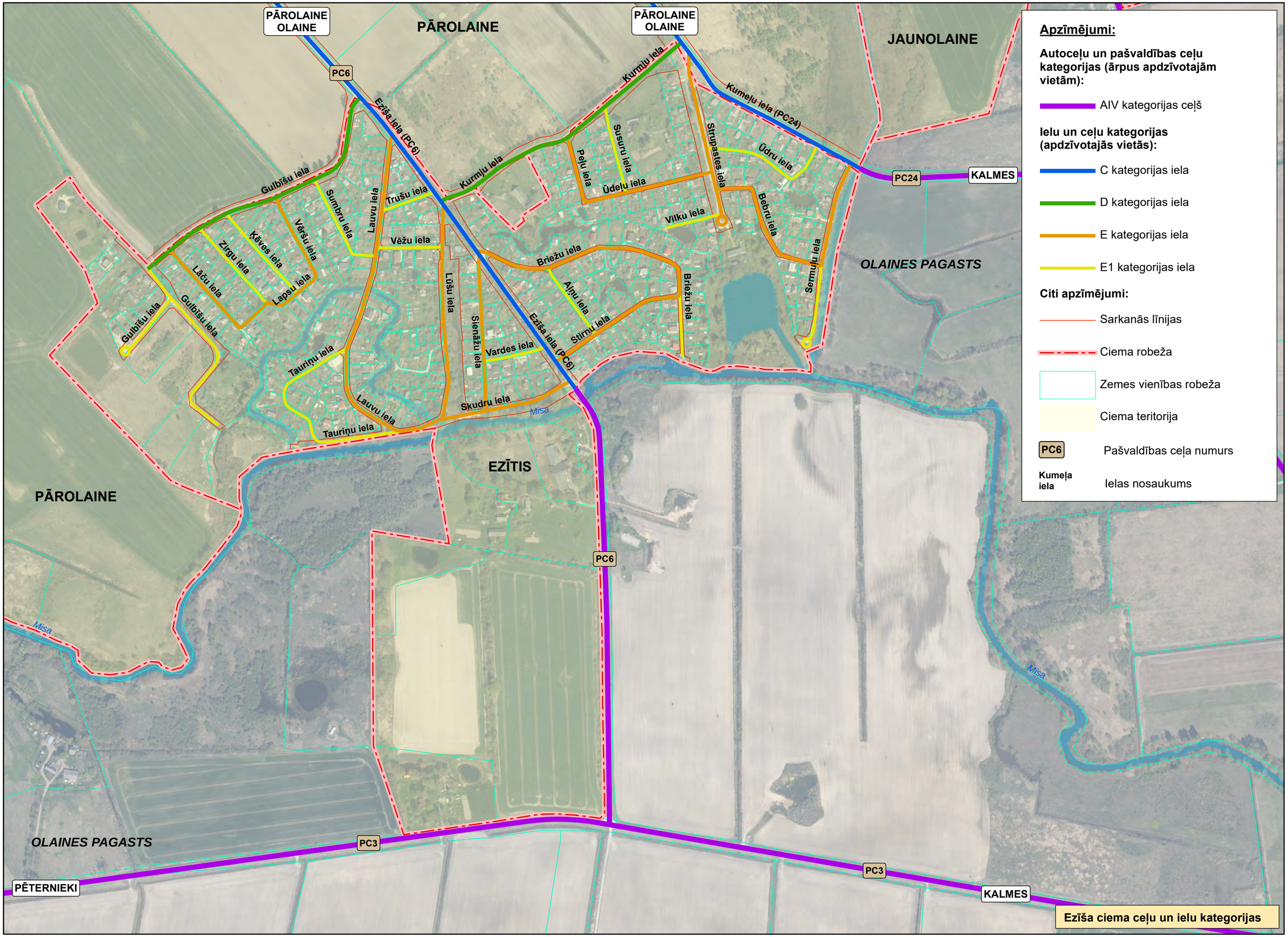
PĀROLAINE OLAINE
PĀROLAINE
PĀROLAINE OLAINE
JAUNOLAINE
PC6
Ezīša iela (PC6)
Kurmju iela
Kumeļu iela (PC24)
Susuru iela
Strupastes iela
Ūdru iela
Pelļu iela
Ūdeļu iela
PC24
KALMES
Gulbīšu iela
Sumbru iela
Lauvu iela
Trušu iela
Vilku iela
Bebru iela
Vēršu iela
Kēves iela
Zīrgu iela
Vēžu iela
Briežu iela
Sermuļu iela
OLAINES PAGASTS
Lāču iela
Lapsu iela
Gulbīšu iela
Lūšu iela
Aļņu iela
Briežu iela
Gulbīšu iela
Sienāžu iela
Stirnu iela
Vardes iela
Tauriņu iela
Skudru iela
Misa
Tauriņu iela
EZĪTIS
PĀROLAINE
PC6
Misa
Misa
OLAINES PAGASTS
PC3
PC3
PĒTERNIEKI
KALMES
Apzīmējumi:
Autoceļu un pašvaldības ceļu kategorijas (ārpus apdzīvotajām vietām):
AIV kategorijas ceļš
Ielu un ceļu kategorijas (apdzīvotajās vietās):
C kategorijas iela
D kategorijas iela
E kategorijas iela
E1 kategorijas iela
Citi apzīmējumi:
Sarkanās līnijas
Ciema robeža
Zemes vienības robeža
Ciema teritorija
PC6 Pašvaldības ceļa numurs
Kumeļa iela Ielas nosaukums
Ezīša ciema ceļu un ielu kategorijas

Galiņu ciema ielu un ceļu klasifikācija

Nr. p. k.	Autoceļa numurs un nosaukums vai ielas nosaukums	Kategorija	Attālums starp sarkanajām līnijām (m)	Piederība
1.	Biškopju iela	E1	–	
2.	Bitītes iela	D	17	
3.	Dravinieku iela	E1	–	
4.	Kameņu iela	E1	–	
5.	Medus iela	E1	–	
6.	Putekšņu iela	E1	–	
7.	Stropu iela	E1	–	
8.	Šūnu iela	E1	–	
9.	Tranu iela	E1	–	

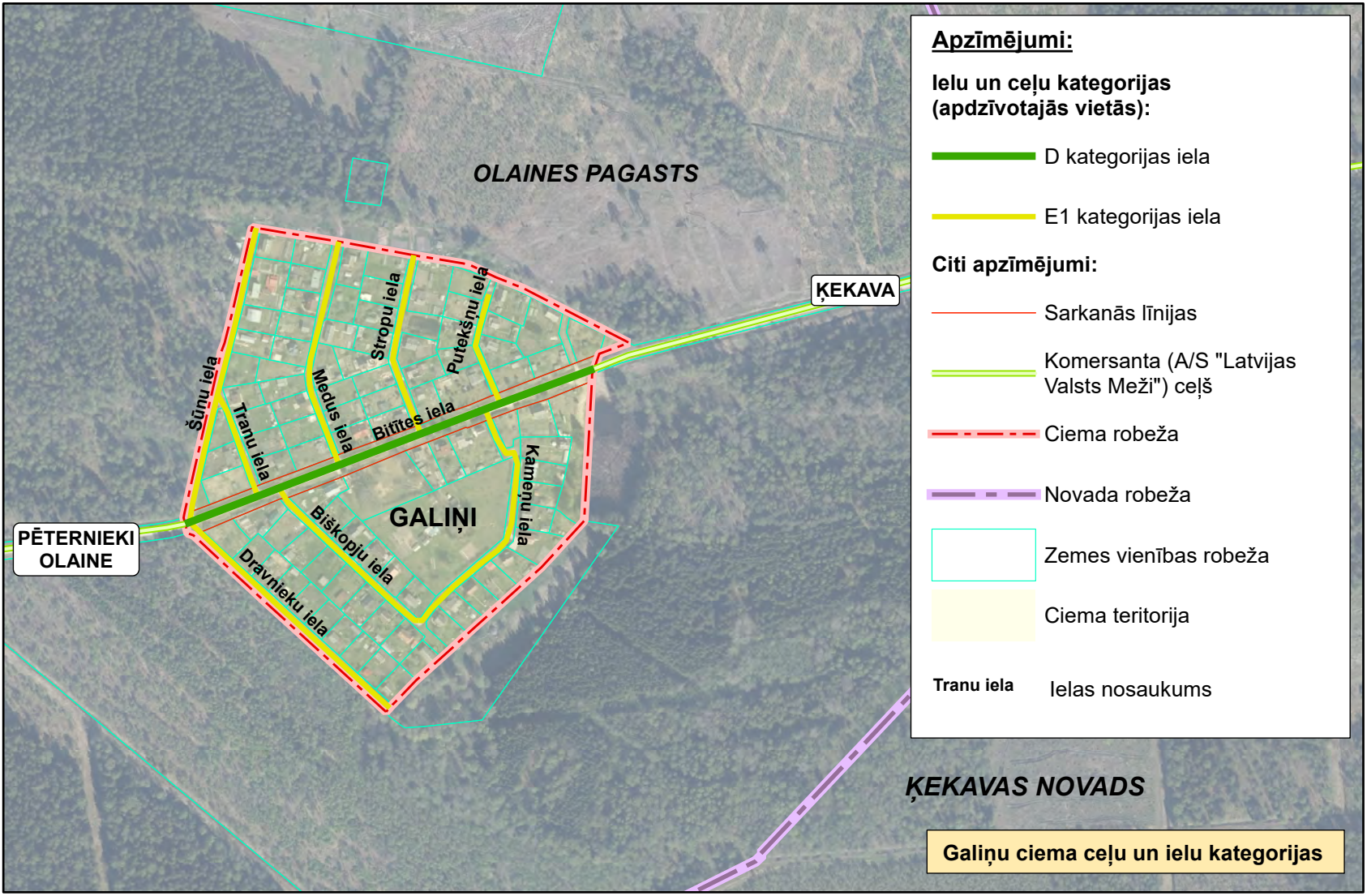
OLAINES PAGASTS
ĶEKAVA
PĒTERNIEKI
OLAINE
GALIŅI
Šūnu iela
Tranu iela
Medus iela
Stropu iela
Putekšņu iela
Bitītes iela
Kameņu iela
Biškopju iela
Dravnieku iela
ĶEKAVAS NOVADS
Apzīmējumi:
Ielu un ceļu kategorijas (apdzīvotajās vietās):
D kategorijas iela
E1 kategorijas iela
Citi apzīmējumi:
Sarkanās līnijas
Komersanta (A/S "Latvijas Valsts Meži") ceļš
Ciema robeža
Novada robeža
Zemes vienības robeža
Ciema teritorija
Tranu iela
Ielas nosaukums
Galiņu ciema ceļu un ielu kategorijas

Grēnes ciema ielu un ceļu klasifikācija

Nr. p. k.	Autoceļa numurs un nosaukums vai ielas nosaukums	Kategorija	Attālums starp sarkanajām līnijām (m)	Piederība
1.	Apogu iela	E1	13	
2.	Ausmas iela	E1	14	
3.	Bauskas iela	Plānotā D	20	
4.	Cīrulīšu iela	E	–	
5.	Cīrulīšu 1. līnija	E1	–	
6.	Cīrulīšu 2. līnija	E1	–	
7.	Cīrulīšu 3. līnija	E1	–	
8.	Cīrulīšu 4. līnija	E1	–	
9.	Cīrulīšu 5. līnija	E1	–	
10.	Cīrulīšu 6. līnija	E1	–	
11.	Cīrulīšu 7. līnija	E1	–	
12.	Cīrulīšu 8. līnija	E1	–	
13.	Cīrulīšu 9. līnija	E1	–	
14.	Cīrulīšu 10. līnija	E1	–	
15.	Cīrulīšu 11. līnija	E1	–	
16.	Cīrulīšu 12. līnija	E1	–	
17.	Cīrulīšu 13. līnija	E1	–	
18.	Cīrulīšu 14. līnija	E	–	
19.	Elejas iela	C, Plānotā C	20	
20.	Gala iela	E1	13	
21.	Īrisu iela	E, Plānotā E	14	
22.	Jasmīnu iela	E1	14	
23.	Lauru iela	E1, Plānotā E1	13	
24.	Loka iela	E1	14	
25.	Mazā Pieneņu iela	E	14	
26.	Niedru iela	E1	13	
27.	Nomaļu iela	C	17 – 26	
28.	Pieneņu iela	E	14	
29.	Putniņu iela	E, E1	–	
30.	Pūces iela	E1	–	
31.	Rubeņu iela	E1	–	
32.	Sesku iela	E1	13	
33.	Sveņķu iela	E1	14	
34.	Tīreļu iela	Plānotā D	19	
35.	Upenieku iela	D	14	
36.	Ceļš uz d/k "Cīrulīšiem"	E	–	
37.	PC4 (Tīreļi – Atkritumu izgāztuve)	C	19 – 21	
38.	PC27 (Vecie Tīreļi – purvs)	C	19	

OLAINES PAGASTS

GRĒNES

OLAINES PAGASTS

PC27

PC4

Cēļš uz dīķ "Ciruļiem"

Ciruļu 1. līnija

Ciruļu 2. līnija

Ciruļu 3. līnija

Ciruļu 4. līnija

Ciruļu 5. līnija

Ciruļu 6. līnija

Ciruļu 7. līnija

Ciruļu 8. līnija

Ciruļu 9. līnija

Ciruļu 10. līnija

Ciruļu 11. līnija

Ciruļu 12. līnija

Ciruļu 13. līnija

Ciruļu 14. līnija

Ciruļu iela

Pumpiņu iela

Pumpiņu iela

Rūķenu iela

Rūķa iela

GRĒNES

Bauskas iela

Esiņa iela

Esiņa iela

Rīgas ielā

Rīgas iela

Rūpniecības iela

Zemnieku iela

Jaunolaines apvedceļš

Zemnieku-Jaunolaines apvedceļš

Rīgas iela

Rīgas iela

OLAINE

OLAINE

Nomaļu iela

Nomaļu iela

Tīnīņu iela

Tīnīņu iela

Mākslinieku iela

Mākslinieku iela

Mākslinieku iela

Mākslinieku iela

Pienenes iela

Lauku iela

Jasmīnu iela

Jasmīnu iela

Ābeļu iela

Ābeļu iela

Ābeļu iela

Ābeļu iela

Upenieku iela

Upenieku iela

Upenieku

Ielejas ciema ielu un ceļu klasifikācija

Nr. p. k.	Autoceļa numurs un nosaukums vai ielas nosaukums	Kategorija	Attālums starp sarkanajām līnijām (m)	Piederība
1.	Akmens iela	E	9 – 16	
2.	Granīta iela	E	12	
3.	Laukgaļu iela	E1	–	
4.	V7 (Baloži – Plakanciems – Iecava)	C	28	

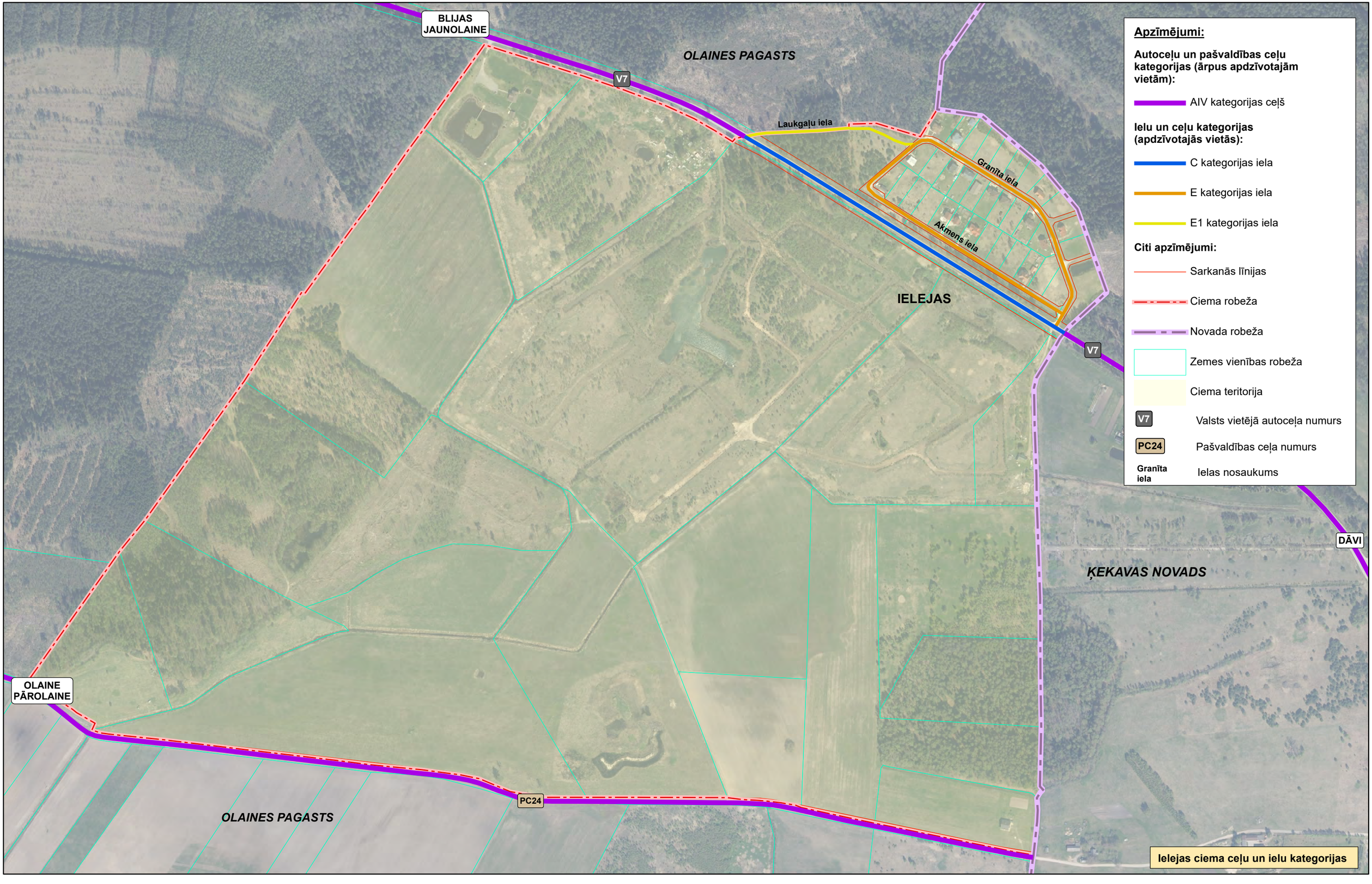
BLIJAS JAUNOLAINE
OLAINES PAGASTS
V7
Laukgaļu iela
Granīta iela
Akmens iela
IELEJAS
V7
DĀVI
ĶEKAVAS NOVADS
OLAINE PĀROLAINE
PC24
OLAINES PAGASTS
Apzīmējumi:
Autoceļu un pašvaldības ceļu kategorijas (ārpus apdzīvotajām vietām):
AIV kategorijas ceļš
Ielu un ceļu kategorijas (apdzīvotajās vietās):
C kategorijas iela
E kategorijas iela
E1 kategorijas iela
Citi apzīmējumi:
Sarkanās līnijas
Ciema robeža
Novada robeža
Zemes vienības robeža
Ciema teritorija
V7 Valsts vietējā autoceļa numurs
PC24 Pašvaldības ceļa numurs
Granīta iela Ielas nosaukums
Ielejas ciema ceļu un ielu kategorijas

Jāņupes ciema ielu un ceļu klasifikācija

Nr. p. k.	Autoceļa numurs un nosaukums vai ielas nosaukums	Kategorija	Attālums starp sarkanajām līnijām (m)	Piederība
1.	Airētāju iela	E1	–	
2.	Alvejas iela	E1	–	
3.	Amoliņu iela	E1	–	
4.	Annas iela	E1	–	
5.	Apiņu iela	E1	–	
6.	Apses iela	E1	–	
7.	Aroniju iela	E1	–	
8.	Asaru iela	E1	–	
9.	Asteru iela	E1	–	
10.	Atlantikas iela	D, E	14 – 21	
11.	Atpūtas iela	E1	–	
12.	Atvaru loks	E1	–	
13.	Augu iela	E1	–	
14.	Ausekļa iela	E1	–	
15.	Auzu iela	E1	–	
16.	Aveņu iela	E1	–	
17.	Balandu iela	E1	–	
18.	Baložu iela	E1	–	
19.	Baltu iela	D	Saskaņā ar grafisko daļu	
20.	Balzamīņu iela	E1	–	
21.	Barbes iela	E1	–	
22.	Bazilika iela	E1	–	
23.	Bārbeles iela	E1	–	
24.	Biķeru iela	E1	–	
25.	Birzes iela	E1	–	
26.	Biržiņas iela	E1	–	
27.	Britu iela	E1	–	
28.	Brūkleņu iela	E1	–	
29.	Brūveru iela	E1	–	
30.	Buru iela	E, E1	18	
31.	Burvju iela	E1	–	
32.	Butes iela	E1	–	
33.	Ceļtekas iela	E1	–	
34.	Cenas iela	E1	–	
35.	Centu iela	D	26	
36.	Cepumu iela	E, E1	12	
37.	Ceriņu loks	D	16 – 26	
38.	Ceriņu iela	E1	–	
39.	Cidoniju iela	E, E1	14	
40.	Ciedru iela	E1	–	
41.	Cigoriņu iela	E1	–	
42.	Cinniju iela	E1	–	

Nr. p. k.	Autoceļa numurs un nosaukums vai ielas nosaukums	Kategorija	Attālums starp sarkanajām līnijām (m)	Piederība
43.	Ciņu iela	E1	–	
44.	Cirsmas iela	E1	–	
45.	Cīruļu iela	E1	–	
46.	Cukura iela	E1	–	
47.	Dainu iela	E1	–	
48.	Darbu iela	D	10 – 15	
49.	Dadžu iela	E1	–	
50.	Dāliju iela	E1	–	
51.	Dārtas iela	E1	–	
52.	Dienas iela	E1	–	
53.	Dienvidu iela	D, E1	15	
54.	Diļļu iela	E1	–	
55.	Dižozolu iela	E1	–	
56.	Dižsardzeņu iela	E1	–	
57.	Drakonu iela	E1	–	
58.	Drosmes iela	E1	–	
59.	Druvas iela	D	Saskaņā ar grafisko daļu	
60.	Dzelmes iela	E	14	
61.	Dziesmu iela	E1	–	
62.	Ežupes iela	E	11 – 15	
63.	Ēriku iela	E1	–	
64.	Feju iela	E1	–	
65.	Flāmu iela	E1	–	
66.	Flokšu iela	E1	–	
67.	Franču iela	E1	–	
68.	Gaigalu iela	E1	–	
69.	Gariņu iela	E1	–	
70.	Gārsas iela	E	–	
71.	Gerberu iela	E1	–	
72.	Gladiolu iela	E1	–	
73.	Gotu iela	E, E1	12	
74.	Griķu iela	E1	–	
75.	Grunduļu iela	E1	–	
76.	Gundegu iela	E, E1	Saskaņā ar grafisko daļu	
77.	Ģerāniju iela	E1	–	
78.	Hortenziju iela	E1	–	
79.	Iesala iela	E1	–	
80.	Ievu iela	E1	–	
81.	Igauņu iela	E1	15	
82.	Ingvera iela	E, E1	Saskaņā ar grafisko daļu	
83.	Irbenāju iela	E1	–	
84.	Iztēles iela	E1	–	

Nr. p. k.	Autoceļa numurs un nosaukums vai ielas nosaukums	Kategorija	Attālums starp sarkanajām līnijām (m)	Piederība
85.	Jāņa iela	E1	–	
86.	Jāņogu iela	E1	–	
87.	Jāņupes iela	E1	–	
88.	Jāņupiešu iela	D, E1	11	
89.	Jēkaba iela	E1	–	
90.	Kadiķu iela	E1	–	
91.	Kalmju iela	E1	–	
92.	Kalnrozes iela	E1	–	
93.	Kanēļa iela	E, E1	11	
94.	Kaņepju iela	E1	–	
95.	Karogu iela	E1	–	
96.	Karpu iela	E1	–	
97.	Katrīnas iela	E1	–	
98.	Kazeņu iela	E1	–	
99.	Kazragu iela	E1	–	
100.	Kļavu iela	E1	–	
101.	Korintes iela	E1	–	
102.	Kreses iela	E1	–	
103.	Krizantēmu iela	E1	–	
104.	Krokusu iela	E1	–	
105.	Kroņu iela	E1	–	
106.	Krūmiņu iela	E1	–	
107.	Kuģu iela	E1	–	
108.	Kumelīšu iela	E1	–	
109.	Kuršu iela	D	–	
110.	Kviešu iela	E1	–	
111.	Ķeltu iela	E, E1	10	
112.	Ķimeņu iela	E1	–	
113.	Ķiršu iela	E1	–	
114.	Laivu iela	E1	–	
115.	Lakstīgalu iela	E1	–	
116.	Lapegļu iela	E1	–	
117.	Lapotnes iela	E1	–	
118.	Latgaļu iela	E1	–	
119.	Lašu iela	E1	–	
120.	Lavandu iela	E1	–	
121.	Lauvmutīšu iela	E1	–	
122.	Lazdu loks	D	Saskaņā ar grafisko daļu	
123.	Lāceņu iela	E1	–	
124.	Lādes iela	E1	–	
125.	Leduspuķu iela	E1	–	
126.	Lefkoju iela	E1	–	
127.	Lejas iela	D, E1	Saskaņā ar grafisko daļu	

Nr. p. k.	Autoceļa numurs un nosaukums vai ielas nosaukums	Kategorija	Attālums starp sarkanajām līnijām (m)	Piederība
128.	Liepkalnes iela	E, E1	12	
129.	Liepu iela (PC16 Vecais Iecavas ceļš)	D	12 – 16	
130.	Liepziedu iela	E1	–	
131.	Lietuviešu iela	E1	–	
132.	Liliju iela	E1	–	
133.	Limoniju iela	E1	–	
134.	Linu iela	E1	–	
135.	Lizantu iela	E1	–	
136.	Lībiešu iela	D, E	Saskaņā ar grafisko daļu	
137.	Līdaku iela	E1	–	
138.	Līgas iela	E1	–	
139.	Līksmes iela	E1	–	
140.	Līņu iela	E1	–	
141.	Līvu iela	E1	–	
142.	Lucīšu iela	E1	–	
143.	Madaru iela	E1	–	
144.	Magnoliju iela	E, E1	12 – 27	
145.	Magoņu iela	E1	–	
146.	Maizes iela	E1	–	
147.	Matīsa iela	E1	–	
148.	Matrožu iela	E1	–	
149.	Mazlēpju iela	E1	–	
150.	Mežmalas iela	E1	–	
151.	Mežsētu iela	E, E1	12 – 26	
152.	Māras iela	E1	–	
153.	Mārsila iela	E1	–	
154.	Mārtiņa iela	E1	–	
155.	Mazā Ziemeļu iela	E1	–	
156.	Medaines iela	E1	–	
157.	Medņu iela	D	12	
158.	Meldru iela	E, E1	Saskaņā ar grafisko daļu	
159.	Melisu iela	E1	–	
160.	Melleņu iela	E1	–	
161.	Mellupes iela	E1	–	
162.	Mencu iela	E1	–	
163.	Mežrozes iela	E1	–	
164.	Mēmeles iela	E	14	
165.	Mētru iela	E1	–	
166.	Miežu iela	E1	–	
167.	Miķeļa iela	E1	–	
168.	Milteņu iela	E1	–	
169.	Miltu iela	E1	–	
170.	Mūsas iela	E	14	

Nr. p. k.	Autoceļa numurs un nosaukums vai ielas nosaukums	Kategorija	Attālums starp sarkanajām līnijām (m)	Piederība
171.	Narcišu iela	E1	–	
172.	Nārbuļu iela	E1	–	
173.	Nātru iela	E1	–	
174.	Neļķu iela	E1	–	
175.	Olainītes iela	E1	–	
176.	Orhideju iela	E1	–	
177.	Ozollejas iela	D	13 – 17	
178.	Papardes iela	E1	–	
179.	Papeļu iela	E1	–	
180.	Pasaku iela	E1	–	
181.	Pelašķu iela	E1	–	
182.	Pelnu iela	E1	–	
183.	Persiešu iela	E, E1	12 – 15	
184.	Pētera iela	E1	–	
185.	Pētersīļu iela	E1	–	
186.	Pikšu iela	E	11 – 15	
187.	Piparmētru iela	E1	–	
188.	Piparu iela	E1	–	
189.	Pīlādžu iela	E1	–	
190.	Pīrāgu iela	E1	–	
191.	Plekstes iela	E1	–	
192.	Poļu iela	E	20	
193.	Prīmulu iela	E1	–	
194.	Prosas iela	E1	–	
195.	Prūšu iela	E1	–	
196.	Pumpuru iela	E1	–	
197.	Pupuķu iela	E1	–	
198.	Puķu iela	E	–	
199.	Pureņu iela	E1	–	
200.	Puriņu iela	D, E, E1	Saskaņā ar grafisko daļu	
201.	Putrupes iela	E1	–	
202.	Pūcēnu iela	E1	–	
203.	Rapšu iela	E1	–	
204.	Raudenes iela	E1	–	
205.	Raudu iela	E1	–	
206.	Rietumu iela	D	Saskaņā ar grafisko daļu	
207.	Rīdzenes iela	D	Saskaņā ar grafisko daļu	
208.	Rododendru iela	E1	–	
209.	Romiešu iela	E, E1	Saskaņā ar grafisko daļu	
210.	Rozmarīna iela	E1	–	
211.	Rozīņu iela	E1	–	

Nr. p. k.	Autoceļa numurs un nosaukums vai ielas nosaukums	Kategorija	Attālums starp sarkanajām līnijām (m)	Piederība
212.	Rožlapu iela	E1	–	
213.	Rožu iela	E1	–	
214.	Rudzu iela	E1	–	
215.	Rudzupuķu iela	E1	–	
216.	Salmeņu iela	E1	–	
217.	Samteņu iela	E1	–	
218.	Samu iela	E1	–	
219.	Sapalu iela	E1	–	
220.	Saulespuķu iela	E1	–	
221.	Saulgriežu iela	E1	–	
222.	Sāls iela	E1	–	
223.	Sesavas iela	E1	–	
224.	Sezama iela	E1	–	
225.	Sēļu iela	E1	–	
226.	Sinepju iela	E1	–	
227.	Sīgu iela	E1	–	
228.	Sīļu iela	E1	–	
229.	Skalbju iela	E1	–	
230.	Slāvu iela	E1	–	
231.	Smilgu iela	E1	–	
232.	Spāņu iela	E1	Saskaņā ar grafisko daļu	
233.	Spilves iela	E1	–	
234.	Sprīdīša iela	E1	–	
235.	Stāstu iela	E	16	
236.	Stores iela	E1	–	
237.	Straumes iela	E, E1	Saskaņā ar grafisko daļu	
238.	Suitu iela	D	11 – 18	
239.	Svētes iela	E1	–	
240.	Svētku iela	E1	–	
241.	Sviestbeku iela	E1	–	
242.	Takas iela	E1	–	
243.	Tauvu iela	E	10 – 20	
244.	Tārtiņu iela	E1	–	
245.	Teiku iela	E1	–	
246.	Timotiņu iela	E1	–	
247.	Tīteņu iela	E1	–	
248.	Torņa iela	E1	–	
249.	Vairogu Iela	E1	–	
250.	Vaivariņu iela	E1	–	
251.	Vanagu iela	E1	–	
252.	Vaniļas iela	E	6 – 12	
253.	Vasarsvētku iela	E1	–	
254.	Vāciešu iela	E1	–	

Nr. p. k.	Autoceļa numurs un nosaukums vai ielas nosaukums	Kategorija	Attālums starp sarkanajām līnijām (m)	Piederība
255.	Vārpu iela	E1	–	
256.	Velēnu iela	E1	–	
257.	Verbēnu iela	E1	–	
258.	Vēdzeļu iela	E1	–	
259.	Vijolīšu iela	E1	–	
260.	Vikingu iela	E1	–	
261.	Vilkābeļu iela	E1	–	
262.	Vilkvālīšu iela	E1	–	
263.	Virsāju iela	E, E1	7	
264.	Vizbuļu aleja	D	14 – 17	
265.	Vizuļu iela	E1	–	
266.	Vībotņu iela	E1	–	
267.	Vīgriežu iela	D, E	8	
268.	Vīksnu iela	D, E1	13 – 19	
269.	Vīlantu iela	E1	–	
270.	Vīnogu iela	E1	–	
271.	Vīru iela	E1	–	
272.	Upeņu iela	E1	–	
273.	Ūdensrožu iela	E1	–	
274.	Ūsiņa iela	E1	–	
275.	Zefīra iela	E	15	
276.	Zelta iela	E1	–	
277.	Zeltītes iela	E1	–	
278.	Zemeņu iela	E1	–	
279.	Zemgaļu iela	E1	–	
280.	Ziediņu iela	D, E1	Saskaņā ar grafisko daļu	
281.	Ziemeļu iela	D, E1	16	
282.	Ziedu iela	E	17	
283.	Zirņu iela	E1	–	
284.	Zobenu iela	E1	–	
285.	Zosu iela	E	Saskaņā ar grafisko daļu	
286.	Zvirbuļu iela	E1	–	
287.	V12 (Jāņupe – Mežsētas – Zīles)	C	30 – 55	

Apzīmējumi:

Autoceļu un pašvaldības ceļu kategorijas (ārpus apdzīvotajām vietām):

- AIV kategorijas ceļš
- Plānotā AIV kategorijas ceļš

Ielu un ceļu kategorijas (apdzīvotajās vietās):

- C kategorijas iela
- D kategorijas iela
- E kategorijas iela
- E1 kategorijas iela

Citi apzīmējumi:

- Sarkanās līnijas
- Komersanta (A/S "Latvijas Valsts Meži") ceļš
- Ciema robeža
- Novada robeža
- Zemes vienības robeža
- Ciema teritorija
- V7 — Valsts vietējā autoceļa numurs
- PC16 — Pašvaldības ceļa numurs
- Jāņupes iela — Ielas nosaukums

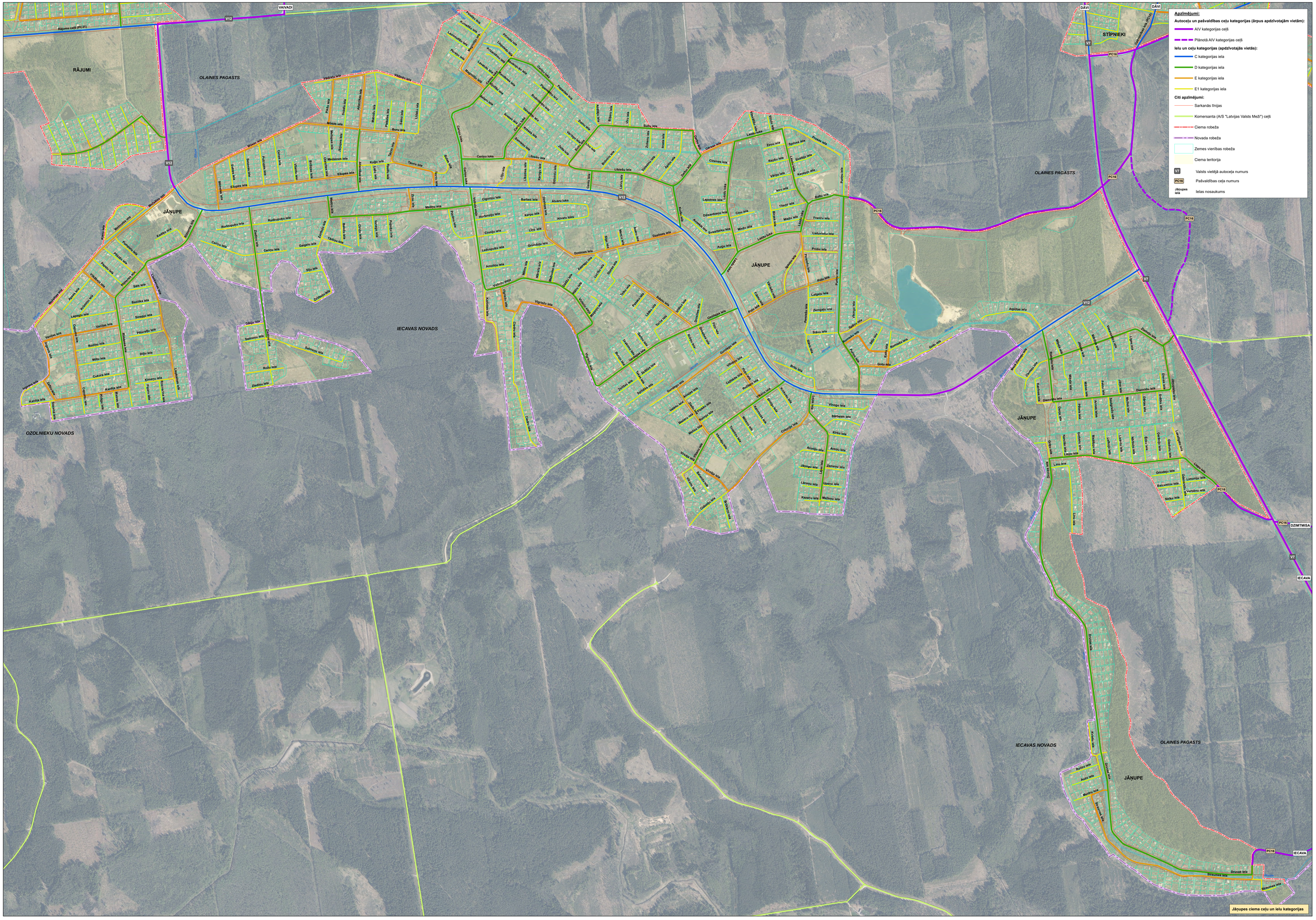

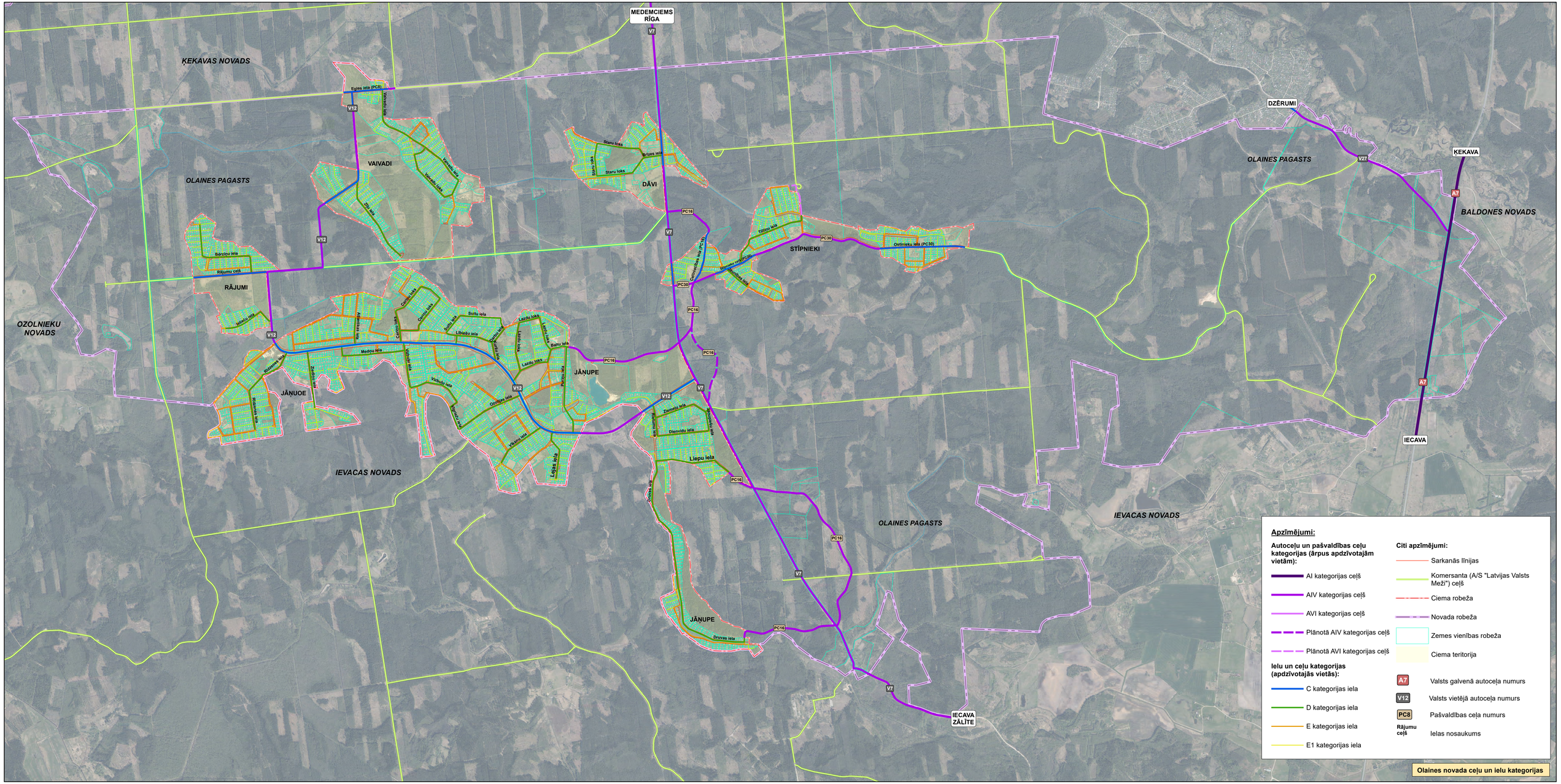
MEDEMCIEMS
RĪGA
ĶEKAVAS NOVADS
OLAINES PAGASTS
OZOLNIEKU NOVADS
IEVACAS NOVADS
BALDONES NOVADS
DZĒRUMI
ĶEKAVA
IECAVA
IECAVA ZĀLĪTE
VAIVADI
DĀVI
STĪPNIEKI
RĀJUMI
JĀŅUOE
JĀŅUPE
Egles iela (PC8)
Vaivadi iela
Zīļu iela
Bērzīņu iela
Rājumu ceļš
Mazāji iela
Rudzeļu iela
Zaļkalnu iela
Rīdzenes iela
Medņu iela
Ozolnieku iela
Vīteņu iela
Vīteņu ceļš
Vīteņu iela
Vīteņu iela
Vīteņu iela
Ozolāja iela
Ozolāja iela
Ozolāja

Jaunolaines ciema ielu un ceļu klasifikācija

Nr. p. k.	Autoceļa numurs un nosaukums vai ielas nosaukums	Kategorija	Attālums starp sarkanajām līnijām (m)	Piederība
1.	Alupes iela	E	12	
2.	Austrumu iela	E	16 – 41	
3.	Baznīcas iela	C, D, E1	Saskaņā ar grafisko daļu	
4.	Dvīņu iela	E	19	
5.	Dzelzceļnieku ciema (Jaunolaines daudzdzīvokļu mājas) iela	E	–	
6.	Ganu iela	E	12	
7.	Imantu iela	E1, Plānotā E1	14	
8.	Īsā iela	E	12 – 21	
9.	Krasta iela (PC29)	C	26	
10.	Lielupes iela	E, E1	12 – 32	
11.	Lubaušu iela	E	16 – 21	
12.	Martas iela	E	14	
13.	Mazā Ganu iela	E1	12	
14.	Mazā Imantu iela	E1	14	
15.	Mākoņu iela	E1	12 – 19	
16.	Meža iela (PC29)	C	22	
17.	Mežceriņu iela	Plānotā E	9 – 13	
18.	Mežezera iela (PC17)	D	15 – 20	
19.	Mēness iela	E	16	
20.	Ošu iela	E	6 – 13	
21.	Pāvu iela	E1	12	
22.	Pērkona iela	E	19	
23.	Pionieru iela	C, Plānotā C, D, E	Saskaņā ar grafisko daļu	
24.	Priežu iela	D, E	13 – 20	
25.	Raganu iela	Plānotā E	17	
26.	Rudens iela	E	16	
27.	Sarmas iela	E	19	
28.	Saules iela	E	16	
29.	Smilšu iela	D, Plānotā C	12 – 16	
30.	Sveķu iela	E	12	
31.	Svētupes iela	E1	12	
32.	Velgas iela	E1	12	
33.	Vidagas iela	E, Plānotā E	15	
34.	Zilupes iela	E1	12	
35.	Zvaigžņu iela	E	15	
36.	A8 (Rīga – Jelgava – Lietuvas robeža (Meitene))	A1	Saskaņā ar grafisko daļu	
37.	V8 (Jaunolaine – Plakanciems)	C	18 – 40	
38.	V13 (Tīraine – Jaunolaine)	D, Plānotā C	Saskaņā ar grafisko daļu	
39.	PC4 (Tīreļi – Atkritumu izgāztuve)	C	26 – 39	
40.	PC5 (Rubeņi – Lībieši)	C	19 – 21	

Nr. p. k.	Autoceļa numurs un nosaukums vai ielas nosaukums	Kategorija	Attālums starp sarkanajām līnijām (m)	Piederība
41.	PC12 (Rēķi – Pērles)	C	18	
42.	PC17 (Ālupu ferma - A8)	D	15 – 20	
43.	PC19 (Kalte – Andrejbaudas)	E	15 – 23	
44.	PC21 (Rīgas apvedceļš – Birznieki – Jaunolaine)	C, D	13 – 19	
45.	PC29 (Kalte - Lubaušu ferma)	E	15 – 33	

Apzīmējumi:
Autoceļu un pašvaldības ceļu kategorijas (ārpus apdzīvotajām vietām):
A1 kategorijas ceļš
A1/V kategorijas ceļš
A1/1 kategorijas ceļš
Plānotā A1 kategorijas ceļš
Plānotā A1/V kategorijas ceļš
Ielu un ceļu kategorijas (apdzīvotajās vietās):
A1 kategorijas iela
C kategorijas iela
D kategorijas iela
E kategorijas iela
E1 kategorijas iela
Plānotā C kategorijas iela
Plānotā D kategorijas iela
Plānotā E kategorijas iela
Plānotā E1 kategorijas iela
Citi apzīmējumi:
Sarkanās līnijas
Esošā gājēju tunelis
Esošā gājēju pāreja
Esošā gājēju pārvads
Plānots gājēju pārvads
Perspektīvē sēdzdamie ielu un ceļu pievienojumi saskaņā ar autonegāzītāles "Rīga – Jelgava" iespējamības izpēti projektu
Dzelzceļš
Plānotās dzelzceļa līnijas "Rail Baltic" trase
Dzelzceļa infrastruktūras līnijas "Rail Baltica" būvniecībai rezervētā teritorija
Ciema robeža
Pilsētas robeža
Zemes vienības robeža
Pilsētas teritorija
Ciema teritorija
A5 Valsts galvenā autoceļa numurs
V26 Valsts vietējā autoceļa numurs
P21 Pašvaldības ceļa numurs
Meža iela Ielas nosaukums
Jaunolaines ciema ceļu un ielu kategorijas
OLAINES PAGASTS
GRĒNES
JAUNOLAINE
APŠUKALNI
MEDEMDIEMS
OLAINE
PĀROLAINE
EZĪTIS
BLIJAS
RĪGA MEDEMDIEMS
BABĪTE JAUNMĀRŪPE
STŪNĪŠI
KEKAVA
ILEJAS
PĒTERNIEKI JELGAVA
PĒTERNIEKI
KALMES IELEJAS
A5
V13
V7
V8
V11
PC4
PC5
PC9
PC12
PC13
PC17
PC19
PC21
PC23
PC24
PC25
PC27
PC29
Mežezera iela (PC17)
Krūzēna iela (PC25)
Vidzgas iela
Mākoņu iela
Mālpopi iela
Mūzikas iela
Ozolkalna iela
Ozolkalna iela (PC29)
Ozolkalna ciema iela
Ozolkalna ciema iela (PC29)
Mālā iela (PC29)
Ūdeņu iela
Ūdeņu iela (PC29)
Ūdeņu iela (PC24)
Ūdeņu iela (PC24a)
Ūdeņu iela (PC5)
Ūdeņu iela (PC9)
Ūdeņu iela (PC4)
Ūdeņu iela (PC4a)
Ūdeņu iela (PC4b)
Ūdeņu iela (PC4c)
Ūdeņu iela (PC4d)
Ūdeņu iela (PC4e)
Ūdeņu iela (PC4f)
Ūdeņu iela (PC4g)
Ūdeņu iela (PC4h)
Ūdeņu iela (PC4i)
Ūdeņu iela (PC4j)
Ūdeņu iela (PC4k)
Ūdeņu iela (PC4l)
Ūdeņu iela (PC4m)
Ūdeņu iela (PC4n)
Ūdeņu iela (PC4o)
Ūdeņu iela (PC4p)
Ūdeņu iela (PC4q)
Ūdeņu iela (PC4r)
Ūdeņu iela (PC4s)
Ūdeņu iela (PC4t)
Ūdeņu iela (PC4u)
Ūdeņu iela (PC4v)
Ūdeņu iela (PC4w)
Ūdeņu iela (PC4x)
Ūdeņu iela (PC4y)
Ūdeņu iela (PC4z)
Ūdeņu iela (PC4aa)
Ūdeņu iela (PC4ab)
Ūdeņu iela (PC4ac)
Ūdeņu iela (PC4ad)
Ūdeņu iela (PC4ae)
Ūdeņu iela (PC4af)
Ūdeņu iela (PC4ag)
Ūdeņu iela (PC4ah)
Ūdeņu iela (PC4ai)
Ūdeņu iela (PC4aj)
Ūdeņu iela (PC4ak)
Ūdeņu iela (PC4al)
Ūdeņu iela (PC4am)
Ūdeņu iela (PC4an)
Ūdeņu iela (PC4ao)
Ūdeņu iela (PC4ap)
Ūdeņu iela (PC4aq)
Ūdeņu iela (PC4ar)
Ūdeņu iela (PC4as)
Ūdeņu iela (PC4at)
Ūdeņu iela (PC4au)
Ūdeņu iela (PC4av)
Ūdeņu iela (PC4aw)
Ūdeņu iela (PC4ax)
Ūdeņu iela (PC4ay)
Ūdeņu iela (PC4az)
Ūdeņu iela (PC4ba)
Ūdeņu iela (PC4bb)
Ūdeņu iela (PC4bc)
Ūdeņu iela (PC4bd)
Ūdeņu iela (PC4be)
Ūdeņu iela (PC4bf)
Ūdeņu iela (PC4bg)
Ūdeņu iela (PC4bh)
Ūdeņu iela (PC4bi)
Ūdeņu iela (PC4bj)
Ūdeņu iela (PC4bk)
Ūdeņu iela (PC4bl)
Ūdeņu iela (PC4bm)
Ūdeņu iela (PC4bn)
Ūdeņu iela (PC4bo)
Ūdeņu iela (PC4bp)
Ūdeņu iela (PC4bq)
Ūdeņu iela (PC4br)
Ūdeņu iela (PC4bs)
Ūdeņu iela (PC4bt)
Ūdeņu iela (PC4bu)
Ūdeņu iela (PC4bv)
Ūdeņu iela (PC4bw)
Ūdeņu iela (PC4bx)
Ūdeņu iela (PC4by)
Ūdeņu iela (PC4bz)
Ūdeņu iela (PC4ca)
Ūdeņu iela (PC4cb)
Ūdeņu iela (PC4cc)
Ūdeņu iela (PC4cd)
Ūdeņu iela (PC4ce)
Ūdeņu iela (PC4cf)
Ūdeņu iela (PC4cg)
Ūdeņu iela (PC4ch)
Ūdeņu iela (PC4ci)
Ūdeņu iela (PC4cj)
Ūdeņu iela (PC4ck)
Ūdeņu iela (PC4cl)
Ūdeņu iela (PC4cm)
Ūdeņu iela (PC4cn)
Ūdeņu iela (PC4co)
Ūdeņu iela (PC4cp)
Ūdeņu iela (PC4cq)
Ūdeņu iela (PC4cr)
Ūdeņu iela (PC4cs)
Ūdeņu iela (PC4ct)
Ūdeņu iela (PC4cu)
Ūdeņu iela (PC4cv)
Ūdeņu iela (PC4cw)
Ūdeņu iela (PC4cx)
Ūdeņu iela (PC4cy)
Ūdeņu iela (PC4cz)
Ūdeņu iela (PC4da)
Ūdeņu iela (PC4db)
Ūdeņu iela (PC4dc)
Ūdeņu iela (PC4dd)
Ūdeņu iela (PC4de)
Ūdeņu iela (PC4df)
Ūdeņu iela (PC4dg)
Ūdeņu iela (PC4dh)
Ūdeņu iela (PC4di)
Ūdeņu iela (PC4dj)
Ūdeņu iela (PC4dk)
Ūdeņu iela (PC4dl)
Ūdeņu iela (PC4dm)
Ūdeņu iela (PC4dn)
Ūdeņu iela (PC4do)
Ūdeņu iela (PC4dp)
Ūdeņu iela (PC4dq)
Ūdeņu iela (PC4dr)
Ūdeņu iela (PC4ds)
Ūdeņu iela (PC4dt)
Ūdeņu iela (PC4du)
Ūdeņu iela (PC4dv)
Ūdeņu iela (PC4dw)
Ūdeņu iela (PC4dx)
Ūdeņu iela (PC4dy)
Ūdeņu iela (PC4dz)
Ūdeņu iela (PC4ea)
Ūdeņu iela (PC4eb)
Ūdeņu iela (PC4ec)
Ūdeņu iela (PC4ed)
Ūdeņu iela (PC4ee)
Ūdeņu iela (PC4ef)
Ūdeņu iela (PC4eg)
Ūdeņu iela (PC4eh)
Ūdeņu iela (PC4ei)
Ūdeņu iela (PC4ej)
Ūdeņu iela (PC4ek)
Ūdeņu iela (PC4el)
Ūdeņu iela (PC4em)
Ūdeņu iela (PC4en)
Ūdeņu iela (PC4eo)
Ūdeņu iela (PC4ep)
Ūdeņu iela (PC4eq)
Ūdeņu iela (PC4er)
Ūdeņu iela (PC4es)
Ūdeņu iela (PC4et)
Ūdeņu iela (PC4eu)
Ūdeņu iela (PC4ev)
Ūdeņu iela (PC4ew)
Ūdeņu iela (PC4ex)
Ūdeņu iela (PC4ey)
Ūdeņu iela (PC4ez)
Ūdeņu iela (PC4fa)
Ūdeņu iela (PC4fb)
Ūdeņu iela (PC4fc)
Ūdeņu iela (PC4fd)
Ūdeņu iela (PC4fe)
Ūdeņu iela (PC4ff)
Ūdeņu iela (PC4fg)
Ūdeņu iela (PC4fh)
Ūdeņu iela (PC4fi)
Ūdeņu iela (PC4fj)
Ūdeņu iela (PC4fk)
Ūdeņu iela (PC4fl)
Ūdeņu iela (PC4fm)
Ūdeņu iela (PC4fn)
Ūdeņu iela (PC4fo)
Ūdeņu iela (PC4fp)
Ūdeņu iela (PC4fq)
Ūdeņu iela (PC4fr)
Ūdeņu iela (PC4fs)
Ūdeņu iela (PC4ft)
Ūdeņu iela (PC4fu)
Ūdeņu iela (PC4fv)
Ūdeņu iela (PC4fw)
Ūdeņu iela (PC4fx)
Ūdeņu iela (PC4fy)
Ūdeņu iela (PC4fz)
Ūdeņu iela (PC4ga)
Ūdeņu iela (PC4gb)
Ūdeņu iela (PC4gc)
Ūdeņu iela (PC4gd)
Ūdeņu iela (PC4ge)
Ūdeņu iela (PC4gf)
Ūdeņu iela (PC4gg)
Ūdeņu iela (PC4gh)
Ūdeņu iela (PC4gi)
Ūdeņu iela (PC4gj)
Ūdeņu iela (PC4gk)
Ūdeņu iela (PC4gl)
Ūdeņu iela (PC4gm)
Ūdeņu iela (PC4gn)
Ūdeņu iela (PC4go)
Ūdeņu iela (PC4gp)
Ūdeņu iela (PC4gq)
Ūdeņu iela (PC4gr)
Ūdeņu iela (PC4gs)
Ūdeņu iela (PC4gt)
Ūdeņu iela (PC4gu)
Ūdeņu iela (PC4gv)
Ūdeņu iela (PC4gw)
Ūdeņu iela (PC4gx)
Ūdeņu iela (PC4gy)
Ūdeņu iela (PC4gz)
Ūdeņu iela (PC4ha)
Ūdeņu iela (PC4hb)
Ūdeņu iela (PC4hc)
Ūdeņu iela (PC4hd)
Ūdeņu iela (PC4he)
Ūdeņu iela (PC4hf)
Ūdeņu iela (PC4hg)
Ūdeņu iela (PC4hh)
Ūdeņu iela (PC4hi)
Ūdeņu iela (PC4hj)
Ūdeņu iela (PC4hk)
Ūdeņu iela (PC4hl)
Ūdeņu iela (PC4hm)
Ūdeņu iela (PC4hn)
Ūdeņu iela (PC4ho)
Ūdeņu iela (PC4hp)
Ūdeņu iela (PC4hq)
Ūdeņu iela (PC4hr)
Ūdeņu iela (PC4hs)
Ūdeņu iela (PC4ht)
Ūdeņu iela (PC4hu)
Ūdeņu iela (PC4hv)
Ūdeņu iela (PC4hw)
Ūdeņu iela (PC4hx)
Ūdeņu iela (PC4hy)
Ūdeņu iela (PC4hz)
Ūdeņu iela (PC4ia)
Ūdeņu iela (PC4ib)
Ūdeņu iela (PC4ic)
Ūdeņu iela (PC4id)
Ūdeņu iela (PC4ie)
Ūdeņu iela (PC4if)
Ūdeņu iela (PC4ig)
Ūdeņu iela (PC4ih)
Ūdeņu iela (PC4ii)
Ūdeņu iela (PC4ij)
Ūdeņu iela (PC4ik)
Ūdeņu iela (PC4il)
Ūdeņu iela (PC4im)
Ūdeņu iela (PC4in)
Ūdeņu iela (PC4io)
Ūdeņu iela (PC4ip)
Ūdeņu iela (PC4iq)
Ūdeņu iela (PC4ir)
Ūdeņu iela (PC4is)
Ūdeņu iela (PC4it)
Ūdeņu iela (PC4iu)
Ūdeņu iela (PC4iv)
Ūdeņu iela (PC4iw)
Ūdeņu iela (PC4ix)
Ūdeņu iela (PC4iy)
Ūdeņu iela (PC4iz)
Ūdeņu iela (PC4ja)
Ūdeņu iela (PC4jb)
Ūdeņu iela (PC4jc)
Ūdeņu iela (PC4jd)
Ūdeņu iela (PC4je)
Ūdeņu iela (PC4jf)
Ūdeņu iela (PC4jg)
Ūdeņu iela (PC4jh)
Ūdeņu iela (PC4ji)
Ūdeņu iela (PC4jj)
Ūdeņu iela (PC4jk)
Ūdeņu iela (PC4jl)
Ūdeņu iela (PC4jm)
Ūdeņu iela (PC4jn)
Ūdeņu iela (PC4jo)
Ūdeņu iela (PC4jp)
Ūdeņu iela (PC4jq)
Ūdeņu iela (PC4jr)
Ūdeņu iela (PC4js)
Ūdeņu iela (PC4jt)
Ūdeņu iela (PC4ju)
Ūdeņu iela (PC4jv)
Ūdeņu iela (PC4jw)
Ūdeņu iela (PC4jx)
Ūdeņu iela (PC4jy)
Ūdeņu iela (PC4jz)
Ūdeņu iela (PC4ka)
Ūdeņu iela (PC4kb)
Ūdeņu iela (PC4kc)
Ūdeņu iela (PC4kd)
Ūdeņu iela (PC4ke)
Ūdeņu iela (PC4kf)
Ūdeņu iela (PC4kg)
Ūdeņu iela (PC4kh)
Ūdeņu iela (PC4ki)
Ūdeņu iela (PC4kj)
Ūdeņu iela (PC4kk)
Ūdeņu iela (PC4kl)
Ūdeņu iela (PC4km)
Ūdeņu iela (PC4kn)
Ūdeņu iela (PC4ko)
Ūdeņu iela (PC4kp)
Ūdeņu iela (PC4kq)
Ūdeņu iela (PC4kr)
Ūdeņu iela (PC4ks)
Ūdeņu iela (PC4kt)
Ūdeņu iela (PC4ku)
Ūdeņu iela (PC4kv)
Ūdeņu iela (PC4kw)
Ūdeņu iela (PC4kx)
Ūdeņu iela (PC4ky)
Ūdeņu iela (PC4kz)
Ūdeņu iela (PC4la)
Ūdeņu iela (PC4lb)
Ūdeņu iela (PC4lc)
Ūdeņu iela (PC4ld)
Ūdeņu iela (PC4le)
Ūdeņu iela (PC4lf)
Ūdeņu iela (PC4lg)
Ūdeņu iela (PC4lh)
Ūdeņu iela (PC4li)
Ūdeņu iela (PC4lj)
Ūdeņu iela (PC4lk)
Ūdeņu iela (PC4ll)
Ūdeņu iela (PC4lm)
Ūdeņu iela (PC4ln)
Ūdeņu iela (PC4lo)
Ūdeņu iela (PC4lp)
Ūdeņu iela (PC4lq)
Ūdeņu iela (PC4lr)
Ūdeņu iela (PC4ls)
Ūdeņu iela (PC4lt)
Ūdeņu iela (PC4lu)
Ūdeņu iela (PC4lv)
Ūdeņu iela (PC4lw)
Ūdeņu iela (PC4lx)
Ūdeņu iela (PC4ly)
Ūdeņu iela (PC4lz)
Ūdeņu iela (PC4ma)
Ūdeņu iela (PC4mb)
Ūdeņu iela (PC4mc)
Ūdeņu iela (PC4md)
Ūdeņu iela (PC4me)
Ūdeņu iela (PC4mf)
Ūdeņu iela (PC4mg)
Ūdeņu iela (PC4mh)
Ūdeņu iela (PC4mi)
Ūdeņu iela (PC4mj)
Ūdeņu iela (PC4mk)
Ūdeņu iela (PC4ml)
Ūdeņu iela (PC4mm)
Ūdeņu iela (PC4mn)
Ūdeņu iela (PC4mo)
Ūdeņu iela (PC4mp)
Ūdeņu iela (PC4mq)
Ūdeņu iela (PC4mr)
Ūdeņu iela (PC4ms)
Ūdeņu iela (PC4mt)
Ūdeņu iela (PC4mu)
Ūdeņu iela (PC4mv)
Ūdeņu iela (PC4mw)
Ūdeņu iela (PC4mx)
Ūdeņu iela (PC4my)
Ūdeņu iela (PC4mz)
Ūdeņu iela (PC4na)
Ūdeņu iela (PC4nb)
Ūdeņu iela (PC4nc)
Ūdeņu iela (PC4nd)
Ūdeņu iela (PC4ne)
Ūdeņu iela (PC4nf)
Ūdeņu iela (PC4ng)
Ūdeņu iela (PC4nh)
Ūdeņu iela (PC4ni)
Ūdeņu iela (PC4nj)
Ūdeņu iela (PC4nk)
Ūdeņu iela (PC4nl)
Ūdeņu iela (PC4nm)
Ūdeņu iela (PC4nn)
Ūdeņu iela (PC4no)
Ūdeņu iela (PC4np)
Ūdeņu iela (PC4nq)
Ūdeņu iela (PC4nr)
Ūdeņu iela (PC4ns)
Ūdeņu iela (PC4nt)
Ūdeņu iela (PC4nu)
Ūdeņu iela (PC4nv)
Ūdeņu iela (PC4nw)
Ūdeņu iela (PC4nx)
Ūdeņu iela (PC4ny)
Ūdeņu iela (PC4nz)
Ūdeņu iela (PC4oa)
Ūdeņu iela (PC4ob)
Ūdeņu iela (PC4oc)
Ūdeņu iela (PC4od)
Ūdeņu iela (PC4oe)
Ūdeņu iela (PC4of)
Ūdeņu iela (PC4og)
Ūdeņu iela (PC4oh)
Ūdeņu iela (PC4oi)
Ūdeņu iela (PC4oj)
Ūdeņu iela (PC4ok)
Ūdeņu iela (PC4ol)
Ūdeņu iela (PC4om)
Ūdeņu iela (PC4on)
Ūdeņu iela (PC4oo)
Ūdeņu iela (PC4op)
Ūdeņu iela (PC4oq)
Ūdeņu iela (PC4or)
Ūdeņu iela (PC4os)
Ūdeņu iela (PC4ot)
Ūdeņu iela (PC4ou)
Ūdeņu iela (PC4ov)
Ūdeņu iela (PC4ow)
Ūdeņu iela (PC4ox)
Ūdeņu iela (PC4oy)
Ūdeņu iela (PC4oz)
Ūdeņu iela (PC4pa)
Ūdeņu iela (PC4pb)
Ūdeņu iela (PC4pc)
Ūdeņu iela (PC4pd)
Ūdeņu iela (PC4pe)
Ūdeņu iela (PC4pf)
Ūdeņu iela (PC4pg)
Ūdeņu iela (PC4ph)
Ūdeņu iela (PC4pi)
Ūdeņu iela (PC4pj)
Ūdeņu iela (PC4pk)
Ūdeņu iela (PC4pl)
Ūdeņu iela (PC4pm)
Ūdeņu iela (PC4pn)
Ūdeņu iela (PC4po)
Ūdeņu iela (PC4pp)
Ūdeņu iela (PC4pq)
Ūdeņu iela (PC4pr)
Ūdeņu iela (PC4ps)
Ūdeņu iela (PC4pt)
Ūdeņu iela (PC4pu)
Ūdeņu iela (PC4pv)
Ūdeņu iela (PC4pw)
Ūdeņu iela (PC4px)
Ūdeņu iela (PC4py)
Ūdeņu iela (PC4pz)
Ūdeņu iela (PC4qa)
Ūdeņu iela (PC4qb)
Ūdeņu iela (PC4qc)
Ūdeņu iela (PC4qd)
Ūdeņu iela (PC4qe)
Ūdeņu iela (PC4qf)
Ūdeņu iela (PC4qg)
Ūdeņu iela (PC4qh)
Ūdeņu iela (PC4qi)
Ūdeņu iela (PC4qj)
Ūdeņu iela (PC4qk)
Ūdeņu iela (PC4ql)
Ūdeņu iela (PC4qm)
Ūdeņu iela (PC4qn)
Ūdeņu iela (PC4qo)
Ūdeņu iela (PC4qp)
Ūdeņu iela (PC4qq)
Ūdeņu iela (PC4qr)
Ūdeņu iela (PC4qs)
Ūdeņu iela (PC4qt)
Ūdeņu iela (PC4qu)
Ūdeņu iela (PC4qv)
Ūdeņu iela (PC4qw)
Ūdeņu iela (PC4qx)
Ūdeņu iela (PC4qy)
Ūdeņu iela (PC4qz)
Ūdeņu iela (PC4ra)
Ūdeņu iela (PC4rb)
Ūdeņu iela (PC4rc)
Ūdeņu iela (PC4rd)
Ūdeņu iela (PC4re)
Ūdeņu iela (PC4rf)
Ūdeņu iela (PC4rg)
Ūdeņu iela (PC4rh)
Ūdeņu iela (PC4ri)
Ūdeņu iela (PC4rj)
Ūdeņu iela (PC4rk)
Ūdeņu iela (PC4rl)
Ūdeņu iela (PC4rm)
Ūdeņu iela (PC4rn)
Ūdeņu iela (PC4ro)
Ūdeņu iela (PC4rp)
Ūdeņu iela (PC4rq)
Ūdeņu iela (PC4rr)
Ūdeņu iela (PC4rs)
Ūdeņu iela (PC4rt)
Ūdeņu iela (PC4ru)
Ūdeņu iela (PC4rv)
Ūdeņu iela (PC4rw)
Ūdeņu iela (PC4rx)
Ūdeņu iela (PC4ry)
Ūdeņu iela (PC4rz)
Ūdeņu iela (PC4sa)
Ūdeņu iela (PC4sb)
Ūdeņu iela (PC4sc)
Ūdeņu iela (PC4sd)
Ūdeņu iela (PC4se)
Ūdeņu iela (PC4sf)
Ūdeņu iela (PC4sg)
Ūdeņu iela (PC4sh)
Ūdeņu iela (PC4si)
Ūdeņu iela (PC4sj)
Ūdeņu iela (PC4sk)
Ūdeņu iela (PC4sl)
Ūdeņu iela (PC4sm)
Ūdeņu iela (PC4sn)
Ūdeņu iela (PC4so)
Ūdeņu iela (PC4sp)
Ūdeņu iela (PC4sq)
Ūdeņu iela (PC4sr)
Ūdeņu iela (PC4ss)
Ūdeņu iela (PC4st)
Ūdeņu iela (PC4su)
Ūdeņu iela (PC4sv)
Ūdeņu iela (PC4sw)
Ūdeņu iela (PC4sx)
Ūdeņu iela (PC4sy)
Ūdeņu iela (PC4sz)
Ūdeņu iela (PC4ta)
Ūdeņu iela (PC4tb)
Ūdeņu iela (PC4tc)
Ūdeņu iela (PC4td)
Ūdeņu iela (PC4te)
Ūdeņu iela (PC4tf)
Ūdeņu iela (PC4tg)
Ūdeņu iela (PC4th)
Ūdeņu iela (PC4ti)
Ūdeņu iela (PC4tj)
Ūdeņu iela (PC4tk)
Ūdeņu iela (PC4tl)
Ūdeņu iela (PC4tm)
Ūdeņu iela (PC4tn)
Ūdeņu iela (PC4to)
Ūdeņu iela (PC4tp)
Ūdeņu iela (PC4tq)
Ūdeņu iela (PC4tr)
Ūdeņu iela (PC4ts)
Ūdeņu iela (PC4tt)
Ūdeņu iela (PC4tu)
Ūdeņu iela (PC4tv)
Ūdeņu iela (PC4tw)
Ūdeņu iela (PC4tx)
Ūdeņu iela (PC4ty)
Ūdeņu iela (PC4tz)
Ūdeņu iela (PC4ua)
Ūdeņu iela (PC4ub)
Ūdeņu iela (PC4uc)
Ūdeņu iela (PC4ud)
Ūdeņu iela (PC4ue)
Ūdeņu iela (PC4uf)
Ūdeņu iela (PC4ug)
Ūdeņu iela (PC4uh)
Ūdeņu iela (PC4ui)
Ūdeņu iela (PC4uj)
Ūdeņu iela (PC4uk)
Ūdeņu iela (PC4ul)
Ūdeņu iela (PC4um)
Ūdeņu iela (PC4un)
Ūdeņu iela (PC4uo)
Ūdeņu iela (PC4up)
Ūdeņu iela (PC4uq)
Ūdeņu iela (PC4ur)
Ūdeņu iela (PC4us)
Ūdeņu iela (PC4ut)
Ūdeņu iela (PC4uu)
Ūdeņu iela (PC4uv)
Ūdeņu iela (PC4uw)
Ūdeņu iela (PC4ux)
Ūdeņu iela (PC4uy)
Ūdeņu iela (PC4uz)
Ūdeņu iela (PC4va)
Ūdeņu iela (PC4vb)
Ūdeņu iela (PC4vc)
Ūdeņu iela (PC4vd)
Ūdeņu iela (PC4ve)
Ūdeņu iela (PC4vf)
Ūdeņu iela (PC4vg)
Ūdeņu iela (PC4vh)
Ūdeņu iela (PC4vi)
Ūdeņu iela (PC4vj)
Ūdeņu iela (PC4vk)
Ūdeņu iela (PC4vl)
Ūdeņu iela (PC4vm)
Ūdeņu iela (PC4vn)
Ūdeņu iela (PC4vo)
Ūdeņu iela (PC4vp)
Ūdeņu iela (PC4vq)
Ūdeņu iela (PC4vr)
Ūdeņu iela (PC4vs)
Ūdeņu iela (PC4vt)
Ūdeņu iela (PC4vu)
Ūdeņu iela (PC4vv)
Ūdeņu iela (PC4vw)
Ūdeņu iela (PC4vx)
Ūdeņu iela (PC4vy)
Ūdeņu iela (PC4vz)
Ūdeņu iela (PC4wa)
Ūdeņu iela (PC4wb)
Ūdeņu iela (PC4wc)
Ūdeņu iela (PC4wd)
Ūdeņu iela (PC4we)
Ūdeņu iela (PC4wf)
Ūdeņu iela (PC4wg)
Ūdeņu iela (PC4wh)
Ūdeņu iela (PC4wi)
Ūdeņu iela (PC4wj)
Ūdeņu iela (PC4wk)
Ūdeņu iela (PC4wl)
Ūdeņu iela (PC4wm)
Ūdeņu iela (PC4wn)
Ūdeņu iela (PC4wo)
Ūdeņu iela (PC4wp)
Ūdeņu iela (PC4wq)
Ūdeņu iela (PC4wr)
Ūdeņu iela (PC4ws)
Ūdeņu iela (PC4wt)
Ūdeņu iela (PC4wu)
Ūdeņu iela (PC4wv)
Ūdeņu iela (PC4ww)
Ūdeņu iela (PC4wx)
Ūdeņu iela (PC4wy)
Ūdeņu iela (PC4wz)
Ūdeņu iela (PC4xa)
Ūdeņu iela (PC4xb)
Ūdeņu iela (PC4xc)
Ūdeņu iela (PC4xd)
Ūdeņu iela (PC4xe)
Ūdeņu iela (PC4xf)
Ūdeņu iela (PC4xg)
Ūdeņu iela (PC4xh)
Ūdeņu iela (PC4xi)
Ūdeņu iela (PC4xj)
Ūdeņu iela (PC4xk)
Ūdeņu iela (PC4xl)
Ūdeņu iela (PC4xm)
Ūdeņu iela (PC4xn)
Ūdeņu iela (PC4xo)
Ūdeņu iela (PC4xp)
Ūdeņu iela (PC4xq)
Ūdeņu iela (PC4xr)
Ūdeņu iela (PC4xs)
Ūdeņu iela (PC4xt)
Ūdeņu iela (PC4xu)
Ūdeņu iela (PC4xv)
Ūdeņu iela (PC4xw)
Ūdeņu iela (PC4xx)
Ūdeņu iela (PC4xy)
Ūdeņu iela (PC4xz)
Ūdeņu iela (PC4ya)
Ūdeņu iela (PC4yb)
Ūdeņu iela (PC4yc)
Ūdeņu iela (PC4yd)
Ūdeņu iela (PC4ye)
Ūdeņu iela (PC4yf)
Ūdeņu iela (PC4yg)
Ūdeņu iela (PC4yh)
Ūdeņu iela (PC4yi)
Ūdeņu iela (PC4yj)
Ūdeņu iela (PC4yk)
Ūdeņu iela (PC4yl)
Ūdeņu iela (PC4ym)
Ūdeņu iela (PC4yn)
Ūdeņu iela (PC4yo)
Ūdeņu iela (PC4yp)
Ūdeņu iela (PC4yq)
Ūdeņu iela (PC4yr)
Ūdeņu iela (PC4ys)
Ūdeņu iela (PC4yt)
Ūdeņu iela (PC4yu)
Ūdeņu iela (PC4yv)
Ūdeņu iela (PC4yw)
Ūdeņu iela (PC4yx)
Ūdeņu iela (PC4yy)
Ūdeņu iela (PC4yz)
Ūdeņu iela (PC4za)
Ūdeņu iela (PC4zb)
Ūdeņu iela (PC4zc)
Ūdeņu iela (PC4zd)
Ūdeņu iela (PC4ze)
Ūdeņu iela (PC4zf)
Ūdeņu iela (PC4zg)
Ūdeņu iela (PC4zh)
Ūdeņu iela (PC4zi)
Ūdeņu iela (PC4zj)
Ūdeņu iela (PC4zk)
Ūdeņu iela (PC4zl)
Ūdeņu iela (PC4zm)
Ūdeņu iela (PC4zn)
Ūdeņu iela (PC4zo)
Ūdeņu iela (PC4zp)
Ūdeņu iela (PC4zq)
Ūdeņu iela (PC4zr)
Ūdeņu iela (PC4zs)
Ūdeņu iela (PC4zt)
Ūdeņu iela (PC4zu)
Ūdeņu iela (PC4zv)
Ūdeņu iela (PC4zw)
Ūdeņu iela (PC4zx)
Ūdeņu iela (PC4zy)
Ūdeņu iela (PC4zz)
Ūdeņu iela (PC4aa)
Ūdeņu iela (PC4ab)
Ūdeņu iela (PC4ac)
Ūdeņu iela (PC4ad)
Ūdeņu iela (PC4ae)
Ūdeņu iela (PC4af)
Ūdeņu iela (PC4ag)
Ūdeņu iela (PC4ah)
Ūdeņu iela (PC4ai)
Ūdeņu iela (PC4aj)
Ūdeņu iela (PC4ak)
Ūdeņu iela (PC4al)
Ūdeņu iela (PC4am)
Ūdeņu iela (PC4an)
Ūdeņu iela (PC4ao)
Ūdeņu iela (PC4ap)
Ūdeņu iela (PC4aq)
Ūdeņu iela (PC4ar)
Ūdeņu iela (PC4as)
Ūdeņu iela (PC4at)
Ūdeņu iela (PC4au)
Ūdeņu iela (PC4av)
Ūdeņu iela (PC4aw)
Ūdeņu iela (PC4ax)
Ūdeņu iela (PC4ay)
Ūdeņu iela (PC4az)
Ūdeņu iela (PC4ba)
Ūdeņu iela (PC4bb)
Ūdeņu iela (PC4bc)
Ūdeņu iela (PC4bd)
Ūdeņu iela (PC4be)
Ūdeņu iela (PC4bf)
Ūdeņu iela (PC4bg)
Ūdeņu iela (PC4bh)
Ūdeņu iela (PC4bi)
Ūdeņu iela (PC4bj)
Ūdeņu iela (PC4bk)
Ūdeņu iela (PC4bl)
Ūdeņu iela (PC4bm)
Ūdeņu iela (PC4bn)
Ūdeņu iela (PC4bo)
Ūdeņu iela (PC4bp)
Ūdeņu iela (PC4bq)
Ūdeņu iela (PC4br)
Ūdeņu iela (PC4bs)
Ūdeņu iela (PC4bt)
Ūdeņu iela (PC4bu)
Ūdeņu iela (PC4bv)
Ūdeņu iela (PC4bw)
Ūdeņu iela (PC4bx)
Ūdeņu iela (PC4by)
Ūdeņu iela (PC4bz)
Ūdeņu iela (PC4ca)
Ūdeņu iela (PC4cb)
Ūdeņu iela (PC4cc)
Ūdeņu iela (PC4cd)
Ūdeņu iela (PC4ce)
Ūdeņu iela (PC4cf)
Ūdeņu iela (PC4cg)
Ūdeņu iela (PC4ch)
Ūdeņu iela (PC4ci)
Ūdeņu iela (PC4cj)
Ūdeņu iela (PC4ck)
Ūdeņu iela (PC4cl)
Ūdeņu iela (PC4cm)
Ūdeņu iela (PC4cn)
Ūdeņu iela (PC4co)
Ūdeņu iela (PC4cp)
Ūdeņu iela (PC4cq)
Ūdeņu iela (PC4cr)
Ūdeņu iela (PC4cs)
Ūdeņu iela (PC4ct)
Ūdeņu iela (PC4cu)
Ūdeņu iela (PC4cv)
Ūdeņu iela (PC4cw)
Ūdeņu iela (PC4cx)
Ūdeņu iela (PC4cy)
Ūdeņu iela (PC4cz)
Ūdeņu iela (PC4da)
Ūdeņu iela (PC4db)
Ūdeņu iela (PC4dc)
Ūdeņu iela (PC4dd)
Ūdeņu iela (PC4de)
Ūdeņu iela (PC4df)
Ūdeņu iela (PC4dg)
Ūdeņu iela (PC4dh)
Ūdeņu iela (PC4di)
Ūdeņu iela (PC4dj)
Ūdeņu iela (PC4dk)
Ūdeņu iela (PC4dl)
Ūdeņu iela (PC4dm)
Ūdeņu iela (PC4dn)
Ūdeņu iela (PC4do)
Ūdeņu iela (PC4dp)
Ūdeņu iela (PC4dq)
Ūdeņu iela (PC4dr)
Ūdeņu iela (PC4ds)
Ūdeņu iela (PC4dt)
Ūdeņu iela (PC4du)
Ūdeņu iela (PC4dv)
Ūdeņu iela (PC4dw)
Ūdeņu iela (PC4dx)
Ūdeņu iela (PC4dy)
Ūdeņu iela (PC4dz)
Ūdeņu iela (PC4ea)
Ūdeņu iela (PC4eb)
Ūdeņu iela (PC4ec)
Ūdeņu iela (PC4ed)
Ūdeņu iela (PC4ee)
Ūdeņu iela (PC4ef)
Ūdeņu iela (PC4eg)
Ūdeņu iela (PC4eh)
Ūdeņu iela (PC4ei)
Ūdeņu iela (PC4ej)
Ūdeņu iela (PC4ek)
Ūdeņu iela (PC4el)
Ūdeņu iela (PC4em)
Ūdeņu iela (PC4en)
Ūdeņu iela (PC4eo)
Ūdeņu iela (PC4ep)
Ūdeņu iela (PC4eq)
Ūdeņu iela (PC4er)
Ūdeņu iela (PC4es)
Ūdeņu iela (PC4et)
Ūdeņu iela (PC4eu)
Ūdeņu iela (PC4ev)
Ūdeņu iela (PC4ew)
Ūdeņu iela (PC4ex)
Ūdeņu iela (PC4ey)
Ūdeņu iela (PC4ez)
Ūdeņu iela (PC4fa)
Ūdeņu iela (PC4fb)
Ūdeņu iela (PC4fc)
Ūdeņu iela (PC4fd)
Ūdeņu iela (PC4fe)
Ūdeņu iela (PC4ff)
Ūdeņu iela (PC4fg)
Ūdeņu iela (PC4fh)
Ūdeņu iela (PC4fi)
Ūdeņu iela (PC4fj)
Ūdeņu iela (PC4fk)
Ūdeņu iela (PC4fl)
Ūdeņu iela (PC4fm)
Ūdeņu iela (PC4fn)
Ūdeņu iela (PC4fo)
Ūdeņu iela (PC4fp)
Ūdeņu iela (PC4fq)
Ūdeņu iela (PC4fr)
Ūdeņu iela (PC4fs)
Ūdeņu iela (PC4ft)
Ūdeņu iela (PC4fu)
Ūdeņu iela (PC4fv)
Ūdeņu iela (PC4fw)
Ūdeņu iela (PC4fx)
Ūdeņu iela (PC4fy)
Ūdeņu iela (PC4fz)
Ūdeņu iela (PC4ga)
Ūdeņu iela (PC4gb)
Ūdeņu iela (PC4gc)
Ūdeņu iela (PC4gd)
Ūdeņu iela (PC4ge)
Ūdeņu iela (PC4gf)
Ūdeņu iela (PC4gg)
Ūdeņu iela (PC4gh)
Ūdeņu iela (PC4gi)
Ūdeņu iela (PC4gj)
Ūdeņu iela (PC4gk)
Ūdeņu iela (PC4gl)
Ūdeņu iela (PC4gm)
Ūdeņu iela (PC4gn)
Ūdeņu iela (PC4go)
Ūdeņu iela (PC4gp)
Ūdeņu iela (PC4gq)
Ūdeņu iela (PC4gr)
Ūdeņu iela (PC4gs)
Ūdeņu iela (PC4gt)
Ūdeņu iela (PC4gu)

Kalmes ciema ielu un ceļu klasifikācija

Nr. p. k.	Autoceļa numurs un nosaukums vai ielas nosaukums	Kategorija	Attālums starp sarkanajām līnijām (m)	Piederība
1.	Kalmes iela	E	14	

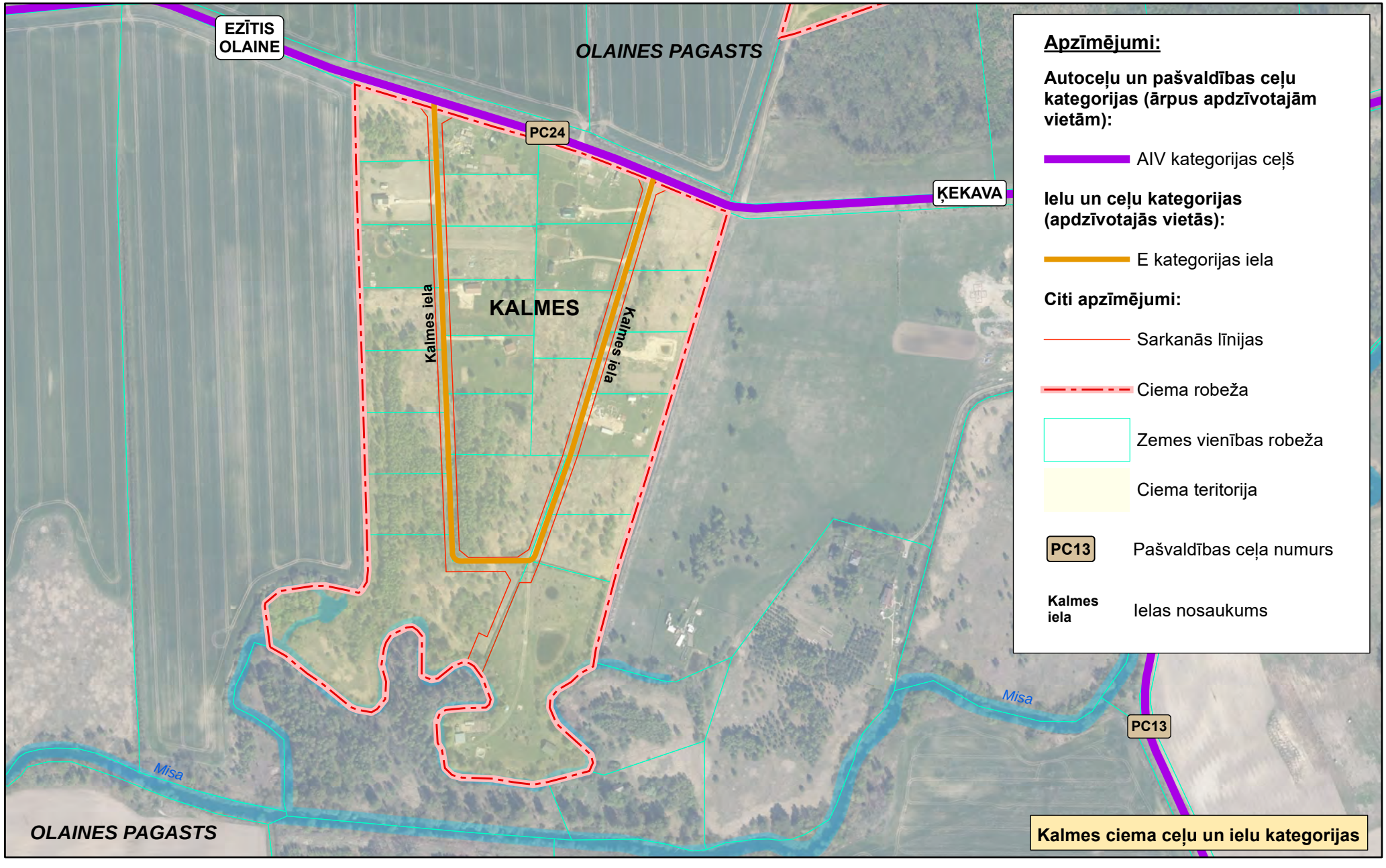
EZĪTIS
OLAINE
OLAINES PAGASTS
PC24
ĶEKAVA
KALMES
Kalmes iela
Kalmes iela
Misa
Misa
PC13
OLAINES PAGASTS
Apzīmējumi:
Autoceļu un pašvaldības ceļu kategorijas (ārpus apdzīvotajām vietām):
AIV kategorijas ceļš
Ielu un ceļu kategorijas (apdzīvotajās vietās):
E kategorijas iela
Citi apzīmējumi:
Sarkanās līnijas
Ciema robeža
Zemes vienības robeža
Ciema teritorija
PC13
Pašvaldības ceļa numurs
Kalmes iela
Ielas nosaukums
Kalmes ciema ceļu un ielu kategorijas

Medemciema ciema ielu un ceļu klasifikācija

Nr. p. k.	Autoceļa numurs un nosaukums vai ielas nosaukums	Kategorija	Attālums starp sarkanajām līnijām (m)	Piederība
1.	Aizkraukles iela	E1	–	
2.	Aknīstes iela	E1	–	
3.	Akordeonu iela	E, E1	5 – 7	
4.	Alta iela	E	8 – 11	
5.	Aplausu iela	E	12	
6.	Arfas iela	E1	–	
7.	Auces iela	E1	–	
8.	Baldones iela	E1	–	
9.	Balsu iela	E1	–	
10.	Bandžo iela	E1	–	
11.	Baritona iela	E1	–	
12.	Bauskas iela	E1	–	
13.	Bungu iela	E	12	
14.	Citadeles iela	D	14	
15.	Cītara iela	E	12	
16.	Čella iela	E1	–	
17.	Dinamikas iela	E1	–	
18.	Diriģentu iela	D, E, E1	13 – 17	
19.	Dobeles iela	E1	–	
20.	Dūdu iela	E1	–	
21.	Ērģeļu iela	E	6 – 9	
22.	Flautu iela	E, E1	–	
23.	Gubu iela	E	–	
24.	Ģitāru iela	E1	–	
25.	Harmoniju iela	D, E	10	
26.	Iecavas iela	E1	–	
27.	Ieviņas iela	D	11 – 15	
28.	Ilūkstes iela	E	–	
29.	Jelgavas iela	E1	–	
30.	Jēkabpils iela	E1	–	
31.	Kandavas iela	E1	–	
32.	Klarnetes iela	D, E1	6 – 11	
33.	Klavesīnu iela	E1	–	
34.	Klavieru iela	E1	–	
35.	Kokles iela	E	7 – 12	
36.	Kokneses iela	E1	–	
37.	Komponistu iela	E	10	
38.	Koncertu iela	E1	–	
39.	Krimuldas iela	E1	–	
40.	Krustpils iela	E1	–	
41.	Ķekavas iela	E1	–	
42.	Labības iela	E, E1	–	
43.	Liras iela	E1	8 – 12	

Nr. p. k.	Autoceļa numurs un nosaukums vai ielas nosaukums	Kategorija	Attālums starp sarkanajām līnijām (m)	Piederība
44.	Mandolīnu iela	D, E	11	
45.	Mazā Vaļņu iela	E1	14	
46.	Mākslas iela	E1	–	
47.	Mākslinieku iela	E1	–	
48.	Mālpils iela	E1	–	
49.	Medemciema iela (PC9)	C	11 – 20	
50.	Melodiju iela	E, E1	6 – 7	
51.	Mežraga iela	E, E1	7	
52.	Monētu iela	E1	9	
53.	Muzikanta Iela	E1	–	
54.	Mūzika iela	E1	–	
55.	Neretas iela	E1	–	
56.	Nošu iela	E1	–	
57.	Novadu iela	D, E	Saskaņā ar grafisko daļu	
58.	Obojas iela	E	5 – 12	
59.	Orķestra iela	E1	–	
60.	Ozolnieku iela	E1	–	
61.	Pianistu iela	E	6 – 8	
62.	Pļaviņu iela	E1	–	
63.	Radio iela	E1	–	
64.	Ražas iela	E, E1	–	
65.	Ritma iela	E1	–	
66.	Rīta iela	D	25 – 28	
67.	Rīta 1. līnija	E1	–	
68.	Rīta 2. līnija	E1	–	
69.	Rīta 3. līnija	E1	–	
70.	Rīta 4. līnija	E1	–	
71.	Rīta 5. līnija	E1	–	
72.	Rīta 6. līnija	E1	–	
73.	Rīta 7. līnija	E1	–	
74.	Rīta 8. līnija	E1	–	
75.	Rīta 9. līnija	E1	–	
76.	Rīta 10. līnija	E1	–	
77.	Rīta 11. līnija	E1	–	
78.	Rīta 12. līnija	E1	–	
79.	Rīta 13. līnija	E1	–	
80.	Rīta 14. līnija	E1	–	
81.	Rīta 15. līnija	E1	–	
82.	Rīta 16. līnija	E1	–	
83.	Rīta 17. līnija	E1	–	
84.	Rīta 18. līnija	E1	–	
85.	Rīta 19. līnija	E1	–	
86.	Rīta 20. līnija	E1	–	
87.	Rītausmas iela	D, E1	9 – 19	

Nr. p. k.	Autoceļa numurs un nosaukums vai ielas nosaukums	Kategorija	Attālums starp sarkanajām līnijām (m)	Piederība
88.	Rundāles iela	E1	–	
89.	Saksofona iela	E, E1	6	
90.	Salu loks	E1	–	
91.	Salmu iela	D, E1	10 – 13	
92.	Siena iela	E1	–	
93.	Skaņu iela	E1	–	
94.	Skrīveru iela	E1	–	
95.	Spēles iela	E1	–	
96.	Stabuļu iela	D, E1	8 – 12	
97.	Stila iela	E1	–	
98.	Svilpes iela	E	6	
99.	Tamburīnu iela	E1	–	
100.	Taures iela	E1	–	
101.	Tembra iela	E1	–	
102.	Tērvetes iela	E1	–	
103.	Timpānu iela	E1	–	
104.	Torņa iela	E	14	
105.	Trijstūru iela	E1	–	
106.	Trombonu iela	E1	–	
107.	Trompetes iela	E	8 – 19	
108.	Tubas iela	D	Saskaņā ar grafisko daļu	
109.	Tukuma iela	E1	–	
110.	Vaļņu iela	E	12	
111.	Vārtu iela	E1	15	
112.	Vecumnieku iela	E1	–	
113.	Viesītes iela	E1	–	
114.	Vijoļu loks	E	–	
115.	Zārdu iela	E1	–	
116.	Zemes iela	E	–	
117.	Zvanu iela	E1	–	
118.	Žanru iela	E1	–	
119.	A8 (Rīga – Jelgava – Lietuvas robeža (Meitene))	A1	50	
120.	Medemciema iela (PC9)	C	8 – 22	
121.	PC21 (Rīgas apvedceļš - Birznieki - Jaunolaine)	C, D	19	
122.	PC28 (Piebraucamais ceļš DKS “Ieviņa 99”)	C	18 – 33	

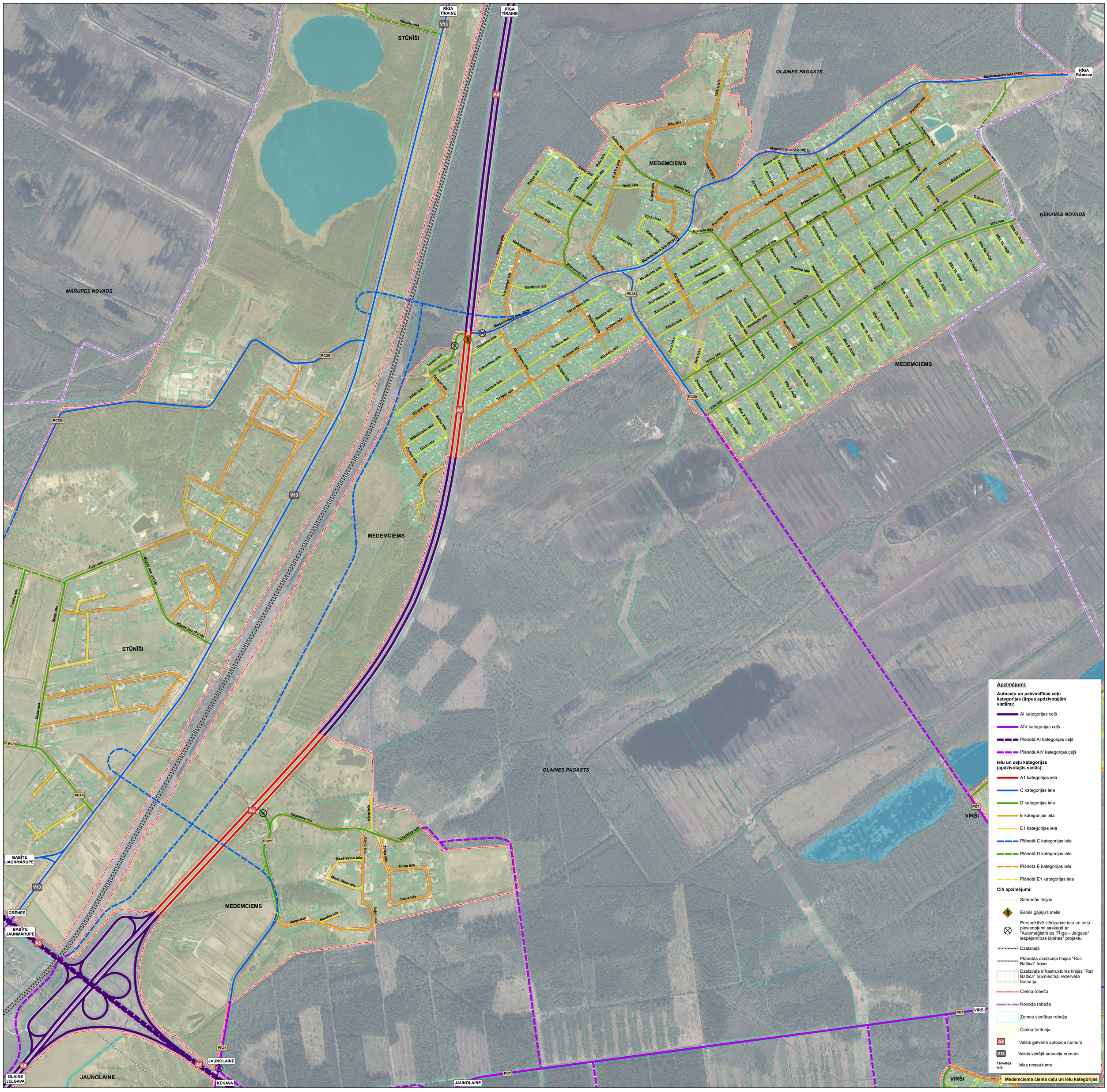
Apzīmējumi:
Autoceļu un pašvaldības ceļu kategorijas (ārpus apdzīvotajām vietām):
AI kategorijas ceļš
AIV kategorijas ceļš
Plānotā AI kategorijas ceļš
Plānotā AIV kategorijas ceļš
Ielu un ceļu kategorijas (apdzīvotajās vietās):
A1 kategorijas iela
C kategorijas iela
D kategorijas iela
E kategorijas iela
E1 kategorijas iela
Plānotā C kategorijas iela
Plānotā D kategorijas iela
Plānotā E kategorijas iela
Plānotā E1 kategorijas iela
Citi apzīmējumi:
Sarkanās līnijas
Esošs gājēju tunelis
Perspektīvē slēdzamie ielu un ceļu pievienojumi saskaņā ar "Automagistrāles "Rīga – Jelgava" iespējamības izpētes" projektu
Dzelzceļš
Plānotās dzelzceļa līnijas "Rail Baltica" trase
Dzelzceļa infrastruktūras līnijas "Rail Baltica" būvniecībai rezervētā teritorija
Ciema robeža
Novada robeža
Zemes vienības robeža
Ciema teritorija
A5 Valsts galvenā autoceļa numurs
V13 Valsts vietējā autoceļa numurs
Tērvetes iela Ielas nosaukums
Medemciema ciema ceļu un ielu kategorijas
RĪGA TĪRAINE
RĪGA RAmava
STŪNĪŠI
MEDEMCIEMS
OLAINES PAGASTS
ĶEKAVAS NOVADS
MĀRUPES NOVADS
BABĪTE JAUNMĀRUPE
GRĒNES
OLAINE JELGAVA
JAUNOLAINE
ĶEKAVA
VIRŠI
Medemciema iela (PC9)
Mežiņa iela (PC10)
Citadeles iela
Torņa iela
Mazā Vaļņu iela
Vaļņu iela
Monētu iela
Vārtu iela
Stūnīšu iela
Ūpīšu iela
Franču iela
Ūbeļu iela
Siļķu iela
Ālfa iela
Čaula iela
Nošu iela
Salmu iela
Novadu iela
Muzikanta iela
Stabulīšu iela
Klarnetes iela
Flautu iela
Tromboniņu iela
Baritona iela
Trompetes iela
Sakaņoņu iela
Tambra iela
Svilpes iela
Akordeonu iela
Mākslinieku iela
Dūdu iela
Ozolnīcu iela
Lāpa iela
Arfas iela
Okupēja iela
Čaula iela
Taurus iela
Rāta iela
Zāļu iela
Gubu iela
Zemes iela
Labības iela
Rituļmas iela
Pauļu iela
Krāsas iela
Spēles iela
Vijoļu loks
Saules loks
Ievīņu iela
Aucē iela
Bumbiņu iela
Dobeles iela
Rīta iela
Rīta 1. līnija
Rīta 2. līnija
Rīta 3. līnija
Rīta 4. līnija
Rīta 5. līnija
Rīta 6. līnija
Rīta 7. līnija
Rīta 8. līnija
Rīta 9. līnija
Rīta 10. līnija
Rīta 11. līnija
Rīta 12. līnija
Rīta 13. līnija
Rīta 14. līnija
Rīta 15. līnija
Rīta 16. līnija
Rīta 17. līnija
Rīta 18. līnija
Rīta 19. līnija
Rīta 20. līnija
Rīma iela
Orkestra iela
Zvanu iela
Aplauzu iela
Kūpināto ielas
Kūrenes iela
Ozolīnāju iela
Vecāmātes iela
Mālaina iela
Skrīvera iela
Nerātna iela
Nerātes iela
Kokarāsa iela
Ievīņu iela
Jāņavaļi iela
Novācu iela
Krustpils iela
Rundāles iela
Akmens iela
Akmeņu iela
Akmeņāja iela
Alsavas iela
Ālāvas iela
Ālāvas iela
Ālāv

Olaines pilsētas ielu un ceļu klasifikācija

Nr. p. k.	Autoceļa numurs un nosaukums vai ielas nosaukums	Kategorija	Attālums starp sarkanajām līnijām (m)	Piederība
1.	Celtnieku iela	D	Saskaņā ar grafisko daļu	
2.	Celtnieku ielas turpinājums	E	19	
3.	Dalbes iela	C, D, Plānotā D	18 – 20	
4.	Drustu gatve	E	Saskaņā ar grafisko daļu	
5.	Dzērvenītes iela	E	12	
6.	Gājēju iela	E1	5	
7.	Grāvja iela	D	Saskaņā ar grafisko daļu	
8.	Indrānu iela	E	12	
9.	Jelgavas iela	D	23 – 27	
10.	Jelgavas ielas pievedceļš	E1	7 – 11	
11.	Kūdras iela	D	22	
12.	Kūdras ielas pievedceļš	E1	6 – 11	
13.	Mēness iela	Plānotā E	25	
14.	Misas iela	Plānotā E	Saskaņā ar grafisko daļu	
15.	Parka iela	E	20 – 24	
16.	Rīgas iela	C	20 – 46	
17.	Rūpnīcu iela	D	27	
18.	Saules iela	E	14 – 17	
19.	Skolas iela	D, E	7 – 22	
20.	Stacijas iela	D, E, E1	11 – 25	
21.	Stadiona iela	E	7	
22.	Strazdu iela	D	10 – 12	
23.	Tīreļu iela	D, Plānotā D	19	
24.	Veselības iela	D	23	
25.	Ziemeļaustrumu apvedceļš	C, Plānotā D	20 – 36	
26.	Zeiferta iela	D	Saskaņā ar grafisko daļu	
27.	Zemgales iela	C	17 – 33	
28.	Zemgales iela pievedceļi	E1	8 – 14	
29.	Zvaigznes iela	E	11	
30.	Ceļš uz notekūdeņu attīrīšanas iekārtām	C	16	
31.	Ceļš uz attīrīšanas iekārtām	D	19	
32.	Ceļš uz artēziskām akām	E1	–	
33.	d/k “Olaines dārzi” ceļi	E1	–	
34.	d/k "Kūdra-Plast" un "Sakarnieks" ceļi	E1	–	
35.	d/k "Purmaļi" ceļi	E1	–	

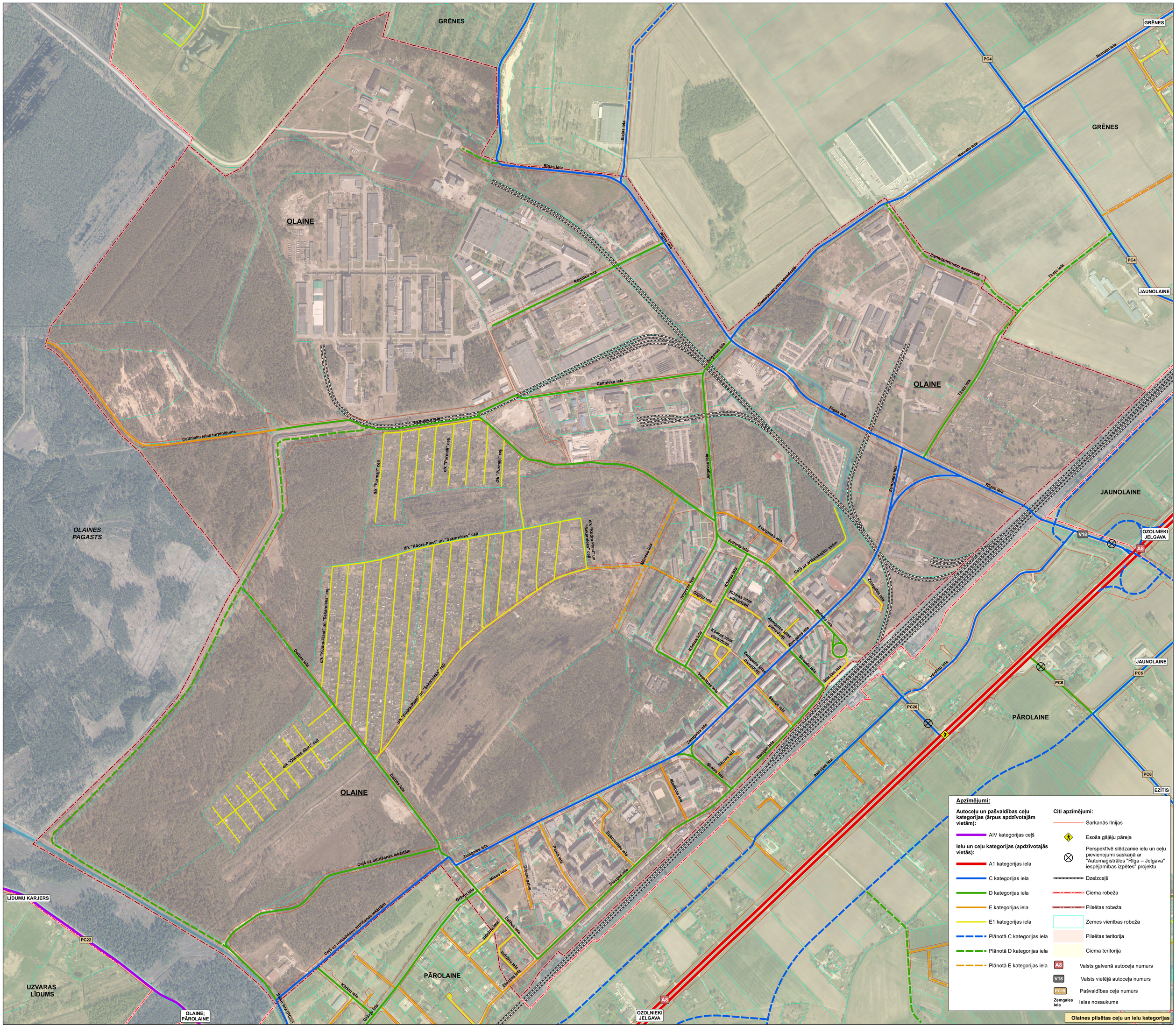
GRĒNES
OLAINE
OLAINES PAGASTS
JAUNOLAINE
PĀROLAINE
UZVARAS LĪDUMS
LĪDUMU KARJERS
OLAINE; PĀROLAINE
OZOLNIEKI JELGAVA
EZĪTIS
Rīgas iela
Eiglas iela
Nomaļu iela
Ropnīcu iela
Ziemeļaustrumu apvedceļš
Ziemeļaustrumu apvedceļš
Ziemeļaustrumu apvedceļš
Jelgavas iela
Celtnieku iela
Celtnieku ielas turpinājums
Trešā iela
Zemgales iela
dīk "Purmaļi" ceļi
dīk "Küdra-Plast" un "Sakarnieks" ceļi
Meness iela
Zvejgznes iela
Celtnieku iela
Celtnieku iela
Celtnieku

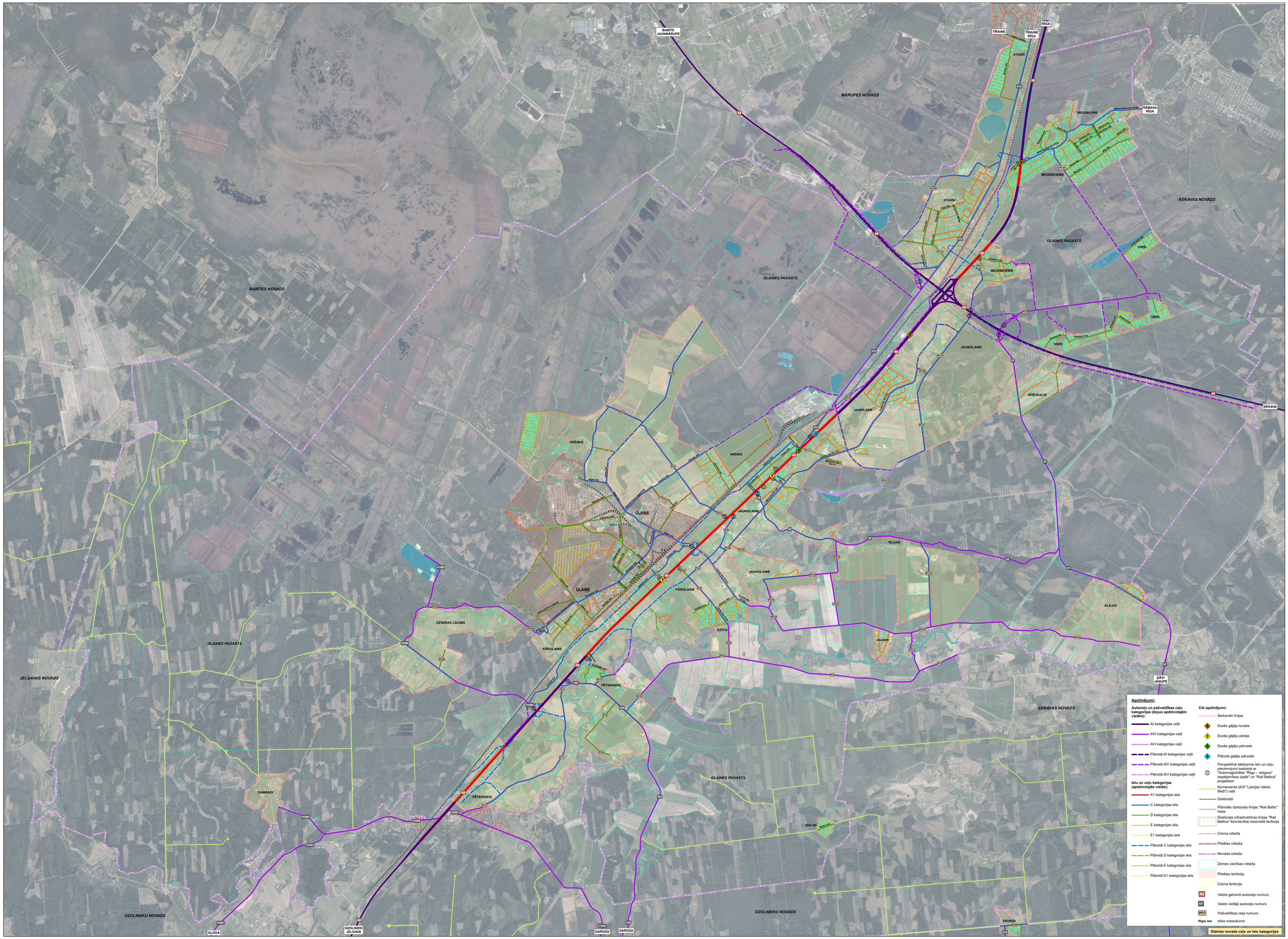
BABĪTE JAUNMĀRUPE
TĪRAINE
TĪRAINE RĪGA
RĪGA
MĀRUPES NOVADS
STONIŠI
MEDEMCIEMS
RĀMAVA RĪGA
ĶEKAVAS NOVADS
OLAINES PAGASTS
VIRŠI
BABĪTES NOVADS
JAUNOLAINE
APSUKALNI
KEKAVA
GRĒNES
OLAINE
BLUJAS
PĀROLAINE
UZVARAS LĪDUMS
EZĪTIS
KALMES
ILĒJAS
DĀVI JĀNUPE
JELGAVAS NOVADS
PĒTERNIEKI
DAMRADI
GALINI
OZOLNIEKU NOVADS
GLŪDA
OZOLNIEKI JELGAVA
GAROZA
VAIVADI
Apzīmējumi:
Autoceļu un pašvaldības ceļu kategorijas (ārpus apdzīvotajām vietām):
AI kategorijas ceļš
AIV kategorijas ceļš
AVI kategorijas ceļš
Plānotā AI kategorijas ceļš
Plānotā AIV kategorijas ceļš
Plānotā AVI kategorijas ceļš
Ielu un ceļu kategorijas (apdzīvotajās vietās):
A1 kategorijas iela
C kategorijas iela
D kategorijas iela
E kategorijas iela
E1 kategorijas iela
Plānotā C kategorijas iela
Plānotā D kategorijas iela
Plānotā E kategorijas iela
Plānotā E1 kategorijas iela
Citi apzīmējumi:
Sarkanās līnijas
Esošs gājēju tunelis
Esošs gājēju pāreja
Esošs gājēju pārvads
Plānots gājēju pārvads
Perspektīvē slēdzamie ielu un ceļu pievienojumi saskaņā ar "Automagistrāles "Rīga – Jelgava" iespējamības izpēti" un "Rail Baltica" projektiem
Komersanta (A/S "Latvijas Valsts Meži") ceļš
Dzelzceļš
Plānotās dzelzceļa līnijas "Rail Baltic" trase
Dzelzceļa infrastruktūras līnijas "Rail Baltica" būvniecībai rezervētā teritorija
Ciema robeža
Pilsētas robeža
Novada robeža
Zemes vienības robeža
Pilsētas teritorija
Ciema teritorija
A5 Valsts galvenā autoceļa numurs
V7 Valsts vietējā autoceļa numurs
PC1 Pašvaldības ceļa numurs
Rīgas iela Ielas nosaukums
Olaines novada ceļu un ielu kategorijas

Pārolaines ciema ielu un ceļu klasifikācija

Nr. p. k.	Autoceļa numurs un nosaukums vai ielas nosaukums	Kategorija	Attālums starp sarkanajām līnijām (m)	Piederība
1.	Akācijas iela	C, E; Plānotā C	Saskaņā ar grafisko daļu	
2.	Alvejas iela	C	15 – 36	
3.	Audriņu iela	E	10	
4.	Dālijas iela	E	10	
5.	Grāvja iela	D	27 – 26	
6.	Kausu iela	E	8	
7.	Kārklu iela	D	22	
8.	Klūgu iela	D	16	
9.	Kumeļu iela (PC24)	C	19	
10.	Kurmju iela	D	15	
11.	Indrānu iela	E1	10	
12.	Mazā Kārklu iela	Plānotā E	Saskaņā ar grafisko daļu	
13.	Mednieku iela	D	–	
14.	Pļavu iela	E	10	
15.	Saskaņu iela	E	12	
16.	Stacijas iela	E; Plānotā E	16 – 22	
17.	Svīķu iela (PC22)	C	Saskaņā ar grafisko daļu	
18.	Tērces iela (PC24)	C	29	
19.	Vāveru iela	E1	10	
20.	Vērdiņu iela	C; Plānota C; Plānotā E	9 – 19	
21.	A8 (Rīga – Jelgava – Lietuvas robeža (Meitene))	A1	Saskaņā ar grafisko daļu	
22.	V18 (Pievedceļš Olainei)	C	Saskaņā ar grafisko daļu	
23.	PC5 (Rubeņi – Lībieši)	C	21	
24.	PC6 (Pastnieki – Birzuļu ceļš)	C, D	19	
25.	PC20 (A8 – Stacija "Olaine")	C	20 – 26	
26.	PC24 (Dzintari – Ansbaudas)	C	29	

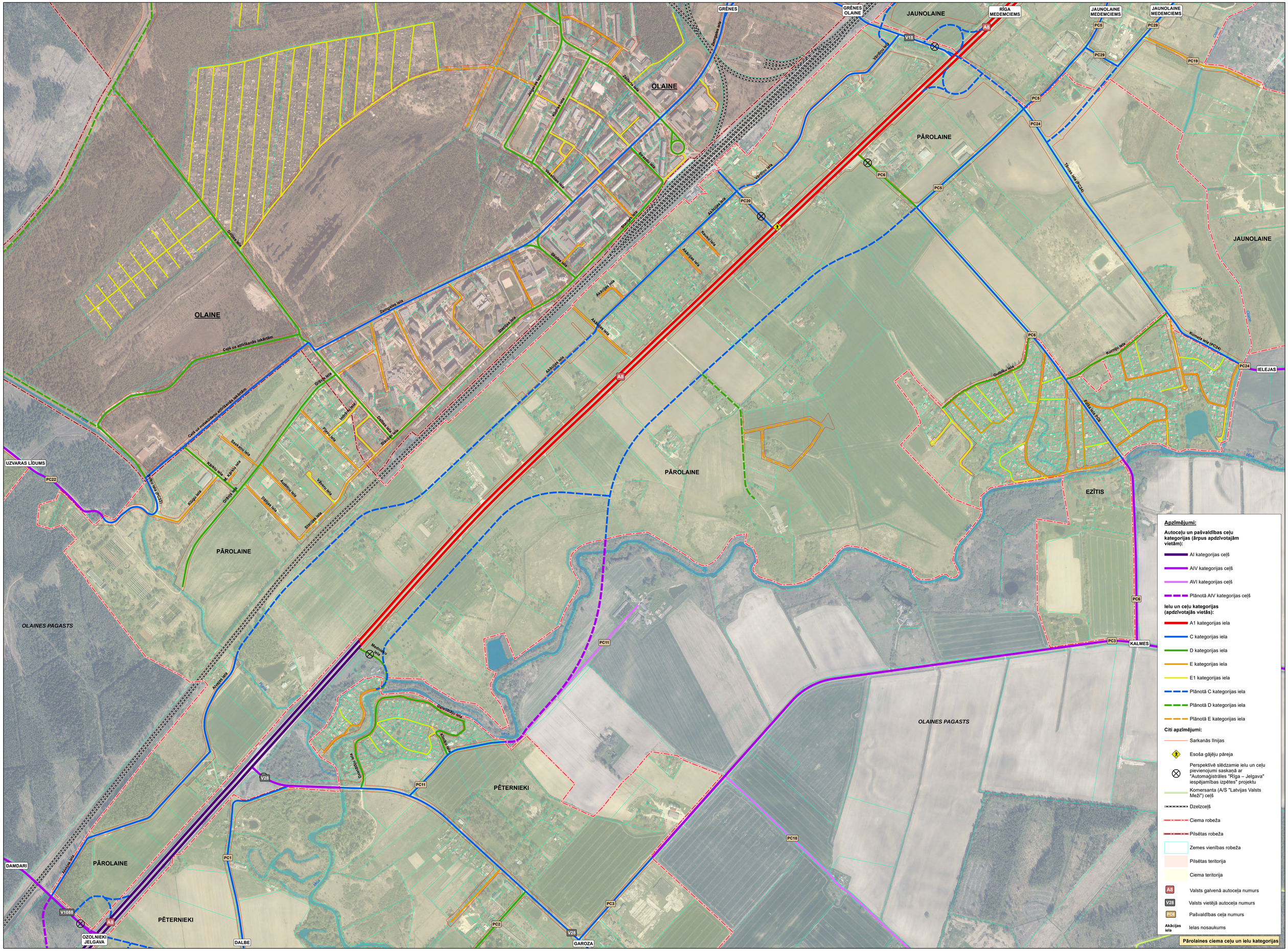
GRĒNES
GRĒNES OLAINE
JAUNOLAINE
RĪGA MEDEMCIEMS
JAUNOLAINE MEDEMCIEMS
JAUNOLAINE MEDEMCIEMS
OLAINE
PĀROLAINE
JAUNOLAINE
OLAINE
PĀROLAINE
EZĪTIS
UZVARAS LĪDUMS
PĀROLAINE
OLAINES PAGASTS
OLAINES PAGASTS
PĒTERNIEKI
PĀROLAINE
PĒTERNIEKI
DAMDARI
OZOLNIEKI JELGAVA
DALBE
GAROZA
KALMES
IELEJAS
A8
V18
V28
V1088
PC1
PC2
PC3
PC5
PC6
PC11
PC18
PC19
PC20
PC22
PC24
PC29
Zemnieku iela
Vārdiņu iela
Zaļā iela
Jaunolaine iela
Kūrmāju iela
Tīcas iela (PC24)
Kūrmāju iela (PC24)
Ēdāju iela Āce
Gulbīšu iela
Dzelzceļa iela
Zemnieku iela
Skolas iela
Stacijas iela
Akācijas iela
Ābeļu iela
Kanāla iela
Vecāmāte iela
Sēnīšu iela
Ozolkalna iela
Ozolkalna iela
Mālāju iela
Mālāju iela
Ālāja iela
Ālāja iela
Cēļa uz attīrīšanās iekārtām
Cēļa uz rokaitāmeņu attīrīšanās iekārtām
Cēļa iela (PC22)
Grāvja iela
Kūgja iela
Dīķīšu iela
Auzenu iela
Vāzeru iela
Stacijas iela
Kāsēju iela
M. Kāsēju iela
Saksonu iela
Piepu iela
Indāres iela
Dalbes iela
Stacijas iela
Grāvja iela
Mālāju iela
Mālāju iela
Ālāja iela
Ālāja iela
Ālāja iela
Mālāju iela
Mālāju iela
Ozolkalna iela
Ozolkalna iela
Mālāju iela
Mālāju iela
Ālāja iela
Ālāja iela
Ālāja

Pēternieku ciema ielu un ceļu klasifikācija

Nr. p. k.	Autoceļa numurs un nosaukums vai ielas nosaukums	Kategorija	Attālums starp sarkanajām līnijām (m)	Piederība
1.	Dārznieku iela	E1	–	
2.	Dziedātāju iela	D	5 – 12	
3.	Fiziķu iela	E1	–	
4.	Ķīmiķu iela	D, E1	Saskaņā ar grafisko daļu	
5.	Mednieku iela	E	Saskaņā ar grafisko daļu	
6.	Naudītes iela	E1	9	
7.	Tēlnieku iela	E1	–	
8.	A8 (Rīga – Jelgava – Lietuvas robeža (Meitene))	A1	50 – 60	
9.	V28 (Blukas – Emburga)	C	22	
10.	PC1 (Blukas – Bajāri)	C	19	
11.	PC2 (Pēternieki – Ķesteri)	D	15	
12.	PC3 (Stūrīši – Lakstīgalas)	C	15	
13.	PC11 (Codes ceļš – Strēlnieki)	C	19	

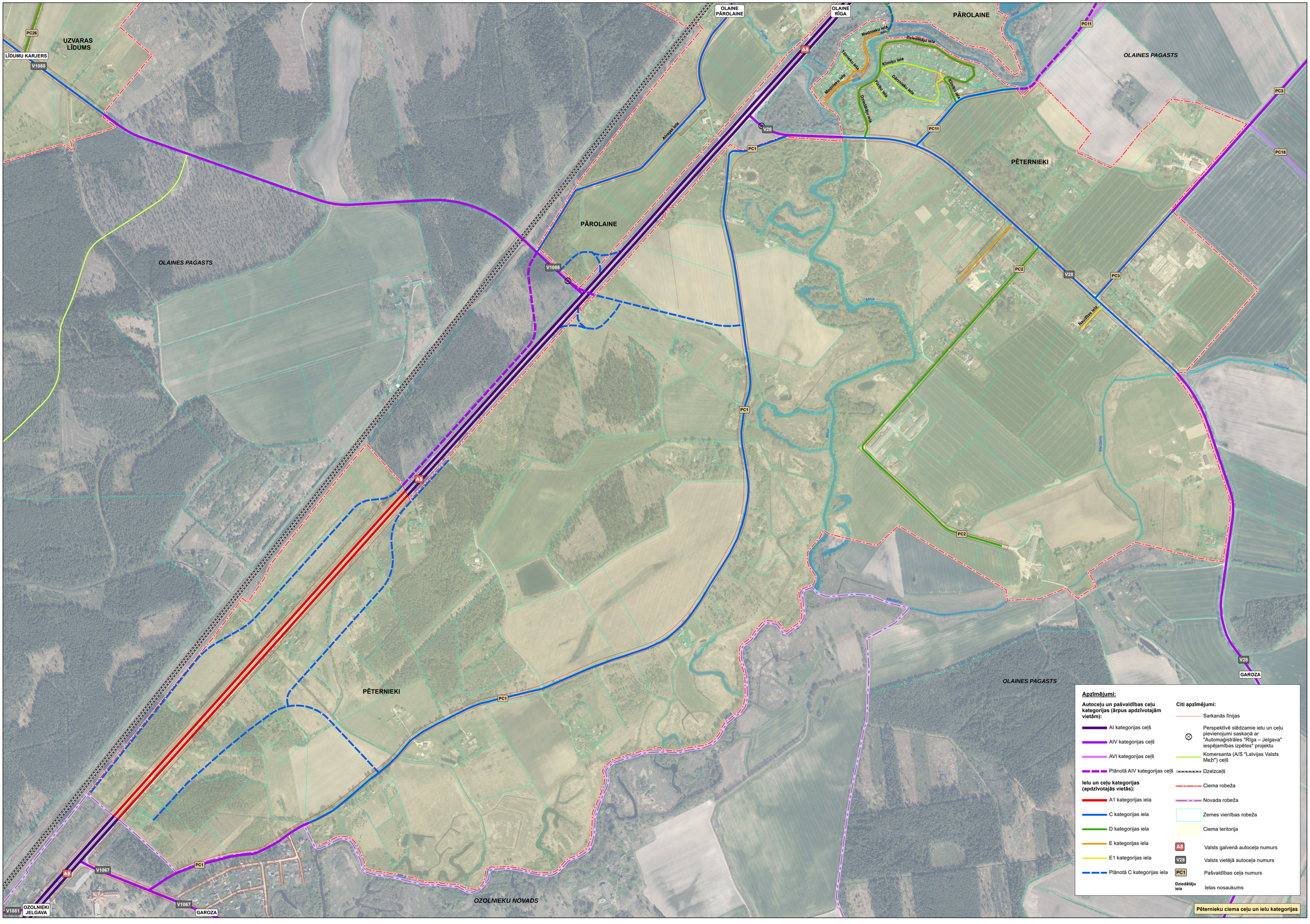
UZVARAS LĪDUMS
LĪDUMU KARJERS
PC26
V1088
OLAINE PĀROLAINE
OLAINE RĪGA
PĀROLAINE
OLAINES PAGASTS
PĒTERNIEKI
OZOLNIEKU NOVADS
A8
PC1
PC2
PC3
PC11
PC18
V28
V1067
V1081
OZOLNIEKI JELGAVA
GAROZA
Alvupes iela
Mednieku iela
Dziedātāju iela
Kīmiķu iela
Dārznieku iela
Augļu iela
Nauditāju iela
Misa
Medņupe
Apzīmējumi:
Autoceļu un pašvaldības ceļu kategorijas (ārpus apdzīvotajām vietām):
AI kategorijas ceļš
AIV kategorijas ceļš
AVI kategorijas ceļš
Plānotā AIV kategorijas ceļš
Ielu un ceļu kategorijas (apdzīvotajās vietās):
A1 kategorijas iela
C kategorijas iela
D kategorijas iela
E kategorijas iela
E1 kategorijas iela
Plānotā C kategorijas iela
Citi apzīmējumi:
Sarkanās līnijas
Perspektīvē slēdzamie ielu un ceļu pievienojumi saskaņā ar "Automaģistrāles "Rīga – Jelgava" iespējamības izpētes" projektu
Komersanta (A/S "Latvijas Valsts Meži") ceļš
Dzelzceļš
Ciema robeža
Novada robeža
Zemes vienības robeža
Ciema teritorija
A8 Valsts galvenā autoceļa numurs
V28 Valsts vietējā autoceļa numurs
PC1 Pašvaldības ceļa numurs
Dziedātāju iela Ielas nosaukums
Pēternieku ciema ceļu un ielu kategorijas

Rājumu ciema ielu un ceļu klasifikācija

Nr. p. k.	Autoceļa numurs un nosaukums vai ielas nosaukums	Kategorija	Attālums starp sarkanajām līnijām (m)	Piederība
1.	Baltaču iela	E1	–	
2.	Bezdelīgu iela	E1	–	
3.	Bērziņu iela	D, E	Saskaņā ar grafisko daļu	
4.	Čipstes iela	E1	–	
5.	Cielavu iela	E1	–	
6.	Dūju iela	E1	–	
7.	Dūkuru iela	E1	–	
8.	Dzegužu iela	E1	–	
9.	Dzeņu iela	E1	–	
10.	Dzilnu iela	E1	–	
11.	Ērgļu iela	E1	–	
12.	Gauru iela	E1	–	
13.	Gārņu iela	E1	–	
14.	Gulbju iela	E1	–	
15.	Griezes iela	E1	–	
16.	Grifu iela	E1	–	
17.	Ielieču iela	D, E1	Saskaņā ar grafisko daļu	
18.	Ielieču 1. līnija	E1	–	
19.	Ielieču 2. līnija	E1	–	
20.	Ielieču 3. līnija	E1	–	
21.	Ielieču 4. līnija	E1	–	
22.	Ielieču 5. līnija	E1	–	
23.	Ielieču 6. līnija	E1	–	
24.	Ielieču 7. līnija	E1	–	
25.	Ielieču 8. līnija	E1	–	
26.	Ielieču 9. līnija	E1	–	
27.	Ielieču 10. līnija	E1	–	
28.	Ielieču 11. līnija	E1	–	
29.	Ielieču 12. līnija	E1	–	
30.	Irbju iela	E1	–	
31.	Kaiju iela	E1	–	
32.	Klijānu iela	E1	–	
33.	Kovārņu iela	E1	–	
34.	Kraukļu iela	E1	Saskaņā ar grafisko daļu	
35.	Lakstīgalu iela	E1	–	
36.	Liju iela	E1	–	
37.	Mazā Ielieču iela	E1		
38.	Mežirbju iela	E1	–	
39.	Paipalu iela	E1	–	
40.	Pīļu iela	E1	–	
41.	Rājumu ceļš	C	19 – 23	
42.	Sarkankrūtīšu iela	E1	–	

Nr. p. k.	Autoceļa numurs un nosaukums vai ielas nosaukums	Kategorija	Attālums starp sarkanajām līnijām (m)	Piederība
43.	Sniedzes iela	E1	–	
44.	Tulpju iela	E	Saskaņā ar grafisko daļu	
45.	Zīlīšu iela	E1	–	
46.	Žagatu iela	E1	–	
47.	Žubīšu iela	E1	–	

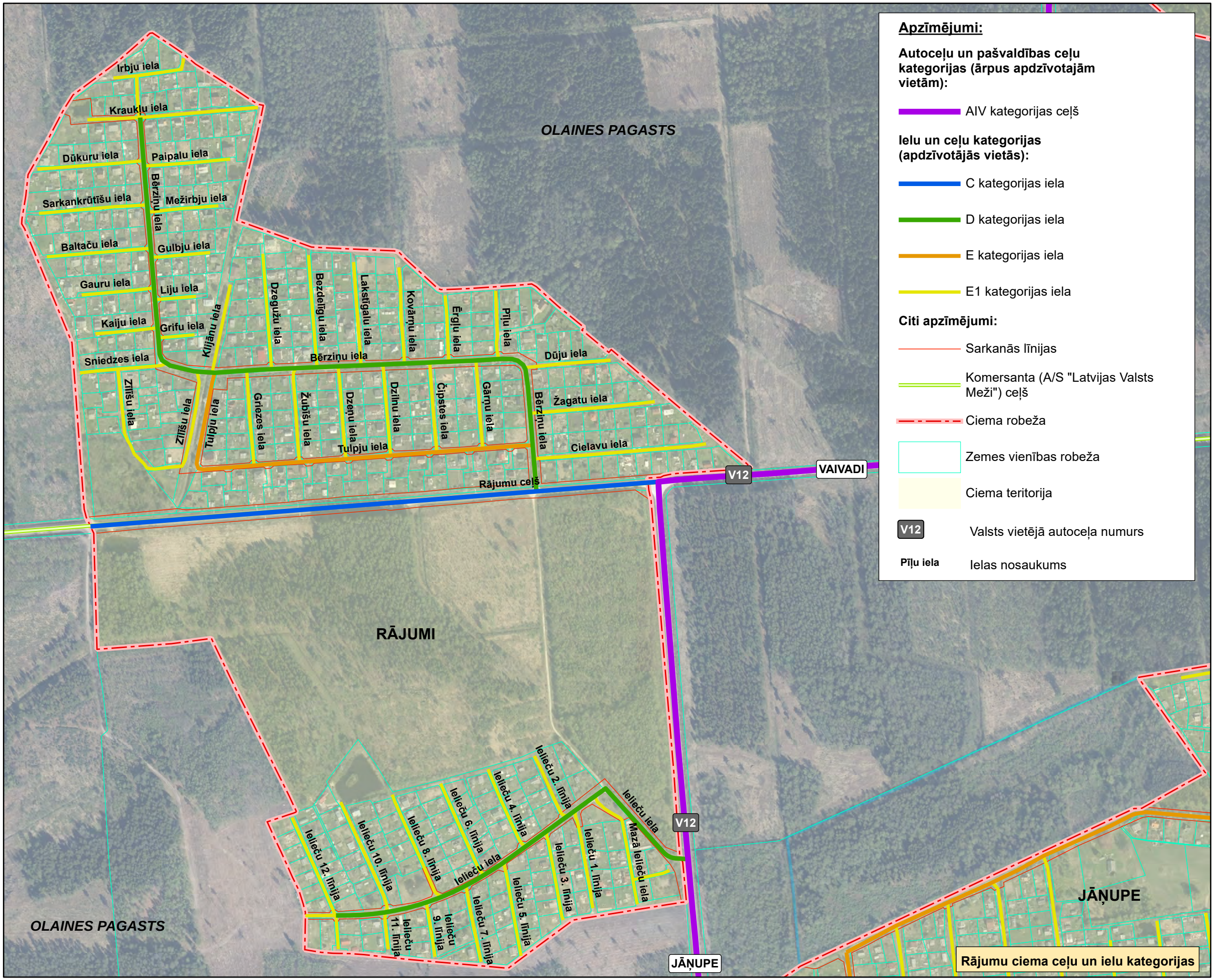
Apzīmējumi:
Autoceļu un pašvaldības ceļu kategorijas (ārpus apdzīvotajām vietām):
AIV kategorijas ceļš
Ielu un ceļu kategorijas (apdzīvotājās vietās):
C kategorijas iela
D kategorijas iela
E kategorijas iela
E1 kategorijas iela
Citi apzīmējumi:
Sarkanās līnijas
Komersanta (A/S "Latvijas Valsts Meži") ceļš
Ciema robeža
Zemes vienības robeža
Ciema teritorija
V12
Valsts vietējā autoceļa numurs
Pīļu iela
Ielas nosaukums
OLAINES PAGASTS
RĀJUMI
JĀŅUPE
VAIVADI
V12
Irbju iela
Kraukļu iela
Dūkuru iela
Paipalu iela
Sarkankrūtīšu iela
Bērziņu iela
Mežirbju iela
Baltaču iela
Gulbju iela
Gauru iela
Liju iela
Kaiju iela
Grifu iela
Kliķānu iela
Sniedzes iela
Zīlīšu iela
Tulpju iela
Griezes iela
Žubīšu iela
Dzeguzu iela
Bezdelīgu iela
Lakstīgalu iela
Kovārņu iela
Ērgļu iela
Pīļu iela
Dūju iela
Žagatu iela
Cielavu iela
Dzeņu iela
Dzilnu iela
Čipstes iela
Gārņu iela
Rājumu ceļš
Ielieču iela
Ielieču 1. līnija
Ielieču 2. līnija
Ielieču 3. līnija
Ielieču 4. līnija
Ielieču 5. līnija
Ielieču 6. līnija
Ielieču 7. līnija
Ielieču 8. līnija
Ielieču 9. līnija
Ielieču 10. līnija
Ielieču 11. līnija
Ielieču 12. līnija
Mazā Ielieču iela
Rājumu ciema ceļu un ielu kategorijas

Stīpnieku ciema ielu un ceļu klasifikācija

Nr. p. k.	Autoceļa numurs un nosaukums vai ielas nosaukums	Kategorija	Attālums starp sarkanajām līnijām (m)	Piederība
1.	Airu iela	E	8	
2.	Arhitektu iela	E1	–	
3.	Baļķu iela	E	6 – 9	
4.	Bangu iela	E1	–	
5.	Bortu loks	E1	–	
6.	Burinieku iela	E, E1	12 – 15	
7.	Būvnieku iela	E	Saskaņā ar grafisko daļu	
8.	Celtniecības iela (PC16)	C	9 – 14	
9.	Cepļu iela	E1	–	
10.	Cērtes iela	E	Saskaņā ar grafisko daļu	
11.	Darvas iela	E1	–	
12.	Dimantu iela	E1	–	
13.	Dolomīta iela	E1	–	
14.	Dzelzs iela	E1	–	
15.	Dzintara iela	E	7	
16.	Dzidrā iela	E1	–	
17.	Enkuru iela	E1	–	
18.	Fregates iela	E1	–	
19.	Grants iela	E1	–	
20.	Grozu iela	D, E	12 – 20	
21.	Ģipša iela	E1	–	
22.	Iežu iela	E1	–	
23.	Jaunības iela	D, E	12	
24.	Javas iela	E1	–	
25.	Jumtu iela	E1	–	
26.	Juvelieru iela	E1	–	
27.	Krīta iela	E1	–	
28.	Kurpnieku iela	E1	–	
29.	Kvarca iela	E1	–	
30.	Ķieģeļu iela	E1	–	
31.	Ķiveru iela	E1	–	
32.	Marmora iela	E, E1	10	
33.	Mastu iela	E1	–	
34.	Māla iela	E1	–	
35.	Meistaru iela	E1	–	
36.	Mērnieku iela	E1	–	
37.	Mucas iela	E1	–	
38.	Murdu iela	E1	–	
39.	Mūrnieku iela	E, E1	7	
40.	Naglu iela	E1	–	
41.	Namu iela	E1	–	

Nr. p. k.	Autoceļa numurs un nosaukums vai ielas nosaukums	Kategorija	Attālums starp sarkanajām līnijām (m)	Piederība
42.	Ogļu iela	E1	–	
43.	Oļu iela	E, E1	8	
44.	Ostinieku iela (PC30	C	18 – 20	
45.	Peldu iela	E1	–	
46.	Ratu iela	E1	–	
47.	Roņu iela	E1	–	
48.	Ruduļu iela	E1	–	
49.	Rūsas iela	E1	–	
50.	Siju iela	E, E1	19	
51.	Skroderu iela	E1	–	
52.	Smailes iela	E, E1	Saskaņā ar grafisko daļu	
53.	Smaragda iela	E1	–	
54.	Spēka iela	E1	–	
55.	Spīļu iela	E1	–	
56.	Stabu iela	E1	–	
57.	Stīpnieku ceļš (PC30)	C	12 – 29	
58.	Stūres iela	E1	–	
59.	Stūrmaņu iela	E	12	
60.	Sudraba iela	E1	–	
61.	Talkas iela	E1	–	
62.	Tērauda iela	E	7 – 12	
63.	Tiltiņu iela	D	14 – 22	
64.	Tirgoņu iela	E1	–	
65.	Upītes iela	E, E1	20 – 25	
66.	Ūdens iela	E, E1	16	
67.	Virvju iela	E1	–	
68.	Zandartu iela	E1	–	
69.	Zemes iela	E1	–	
70.	Zēveļu iela	E, E1	Saskaņā ar grafisko daļu	
71.	V7 (Baloži – Plakanciems – Iecava)	C	29	

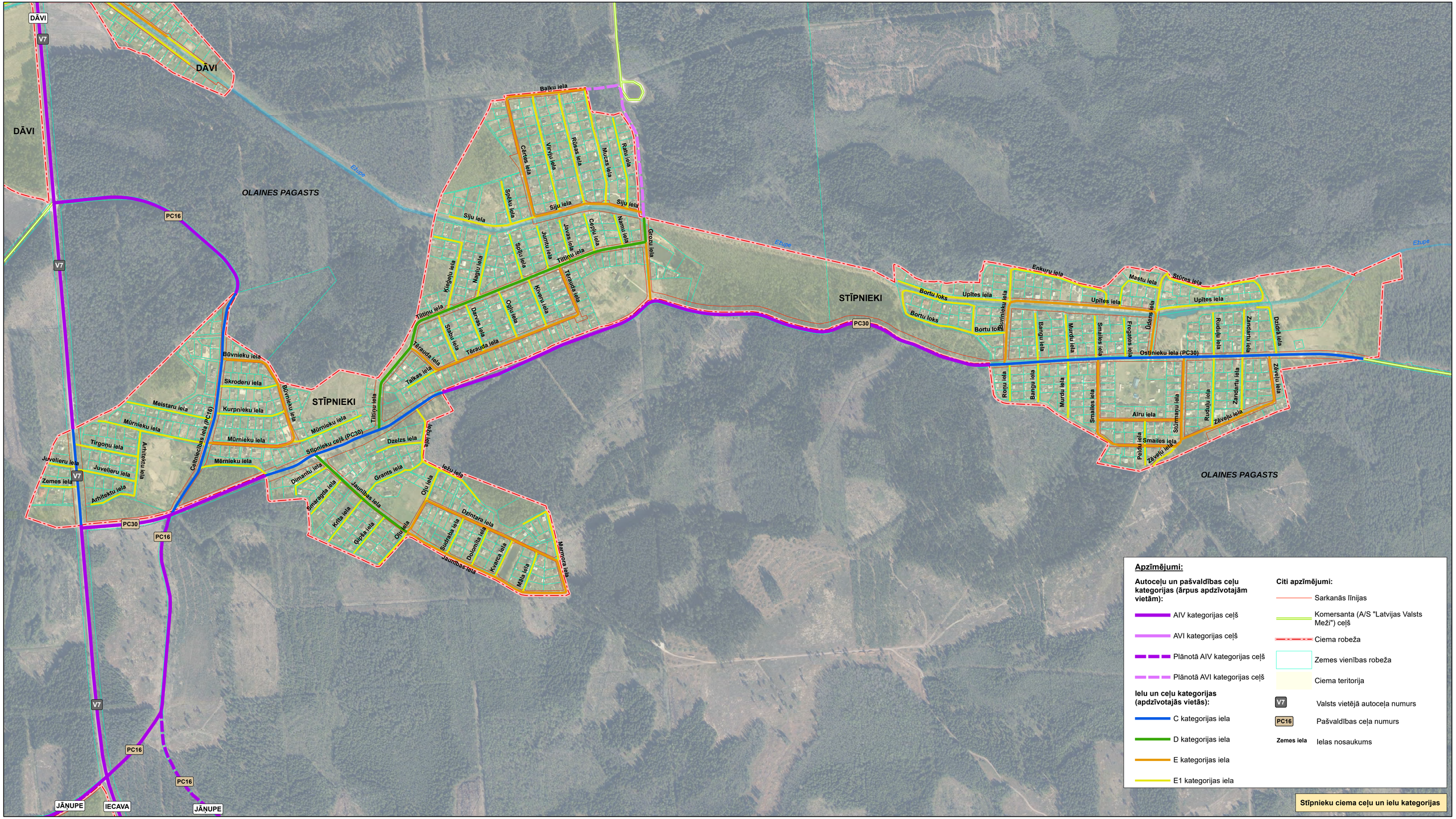
DĀVI
V7
DĀVI
DĀVI
OLAINES PAGASTS
Ēžupe
PC16
V7
Balķu iela
Cērtes iela
Vīrņu iela
Rūsas iela
Mucas iela
Raņķu iela
Sīju iela
Sīju iela
Sīju iela
Spāņu iela
Jumtu iela
Jāņas iela
Cepļu iela
Namu iela
Grozu iela
Tiltiņu iela
Tērauda iela
Ķiegeļu iela
Neglītu iela
Spīļu iela
Kvēru iela
Ogļu iela
Darvas iela
Stabu iela
Tērauda iela
Tālkas iela
Tērauda iela
Tiltiņu iela
STĪPNIEKI
Būvnieku iela
Skroderu iela
Meistaru iela
Kurpnieku iela
Mūrnieku iela
Mūrnieku iela
Mūrnieku iela
Būvnieku iela
Tirgoņu iela
Juvelieru iela
Juvelieru iela
Zemes iela
Arhitektu iela
Arhitektu iela
Celtniecības iela (PC16)
Mērnieku iela
Stīpnieku ceļš (PC30)
Dzelzs iela
Ieža iela
Dimantu iela
Smaragda iela
Grants iela
Jaunības iela
Krāta iela
Ģipša iela
Ālu iela
Ālu iela
Iežu iela
Dzintara iela
Sudraba iela
Dolomīta iela
Kvarca iela
Māla iela
Jaunības iela
Marmora iela
PC30
PC16
V7
PC16
PC16
JĀŅUPE
IECAVA
JĀŅUPE
Ēžupe
Ēžupe
Ēžupe
STĪPNIEKI
PC30
Enkuru iela
Mastu iela
Stūres iela
Bortu loks
Upītes iela
Upītes iela
Upītes iela
Bortu loks
Bortu loks
Būvnieku iela
Ūdens iela
Bangu iela
Murdu iela
Smailes iela
Freigates iela
Ostnieku iela (PC30)
Rūņu iela
Zandartu iela
Dzidra iela
Rūņu iela
Bangu iela
Murdu iela
Smailes iela
Zandartu iela
Zaķenu iela
Airu iela
Stūrmaņu iela
Rudulju iela
Zāvejļu iela
Peldu iela
Smailes iela
Zāvejļu iela
OLAINES PAGASTS
Apzīmējumi:
Autoceļu un pašvaldības ceļu kategorijas (ārpus apdzīvotajām vietām):
AIV kategorijas ceļš
AVI kategorijas ceļš
Plānotā AIV kategorijas ceļš
Plānotā AVI kategorijas ceļš
Ielu un ceļu kategorijas (apdzīvotajās vietās):
C kategorijas iela
D kategorijas iela
E kategorijas iela
E1 kategorijas iela
Citi apzīmējumi:
Sarkanās līnijas
Komersanta (A/S "Latvijas Valsts Meži") ceļš
Ciema robeža
Zemes vienības robeža
Ciema teritorija
V7 Valsts vietējā autoceļa numurs
PC16 Pašvaldības ceļa numurs
Zemes iela Ielas nosaukums
Stīpnieku ciema ceļu un ielu kategorijas

Stūnīšu ciema ielu un ceļu klasifikācija

Nr. p. k.	Autoceļa numurs un nosaukums vai ielas nosaukums	Kategorija	Attālums starp sarkanajām līnijām (m)	Piederība
1.	Alksneņu iela	E1	–	
2.	Bērzpils iela	E1	10	
3.	Bērzu iela	E1, Plānotā E1	6 – 9	
4.	Cibiņas iela	E1	12	
5.	Čakstes iela	D, Plānotā C	18 – 22	
6.	Dzērvju iela	E, Plānotā E1	12 – 15	
7.	Franču iela	E	21	
8.	Gaileņu iela	E1	–	
9.	Gaismas iela	E	15	
10.	Ķīvīšu iela	E1	16	
11.	Miglas iela (PC10)	D	12	
12.	Piekūnu iela	E1	16	
13.	Puteņu iela	E1	9	
14.	Sīpolu iela	E	13	
15.	Sloku iela	D	15	
16.	Skuju iela	E	10	
17.	Sūnu iela	E	13	
18.	Stūnīšu iela	D, Plānotā D	Saskaņā ar grafisko daļu	
19.	Stūnīšu 1. līnija	E1	–	
20.	Stūnīšu 2. līnija	E1	–	
21.	Stūnīšu 3. līnija	E1	–	
22.	Stūnīšu 4. līnija	E1	–	
23.	Stūnīšu 5. līnija	E1	–	
24.	Stūnīšu 6. līnija	E1	–	
25.	Stūnīšu 7. līnija	E1	–	
26.	Stūnīšu 8. līnija	E1	–	
27.	Stūnīšu 9. līnija	E1	–	
28.	Stūnīšu 10. līnija	E1	–	
29.	Stūnīšu 11. līnija	E1	–	
30.	Stūnīšu 12. līnija	E1	–	
31.	Stūnīšu 13. līnija	E1	–	
32.	Stūnīšu 14. līnija	E1	–	
33.	Stūnīšu 15. līnija	E1	–	
34.	Svēteļu iela	E	11 – 22	
35.	Ūbeļu iela	D	17	
36.	Ūpju iela	D	18	
37.	Vēju iela	E	15	
38.	Viršu iela	E1	–	
39.	Zaru iela	E, Plānotā E	15	
40.	Zīriņu iela	E, Plānotā E	12	

Nr. p. k.	Autoceļa numurs un nosaukums vai ielas nosaukums	Kategorija	Attālums starp sarkanajām līnijām (m)	Piederība
41.	V13 (Tīraine – Jaunolaine)	C	26 – 33	
42.	PC14 (Bērzpils – brāļu kapi)	D	15 – 24	
43.	PC25 (Gaismas – attīrīšanas ietaises)	C	19 – 26	

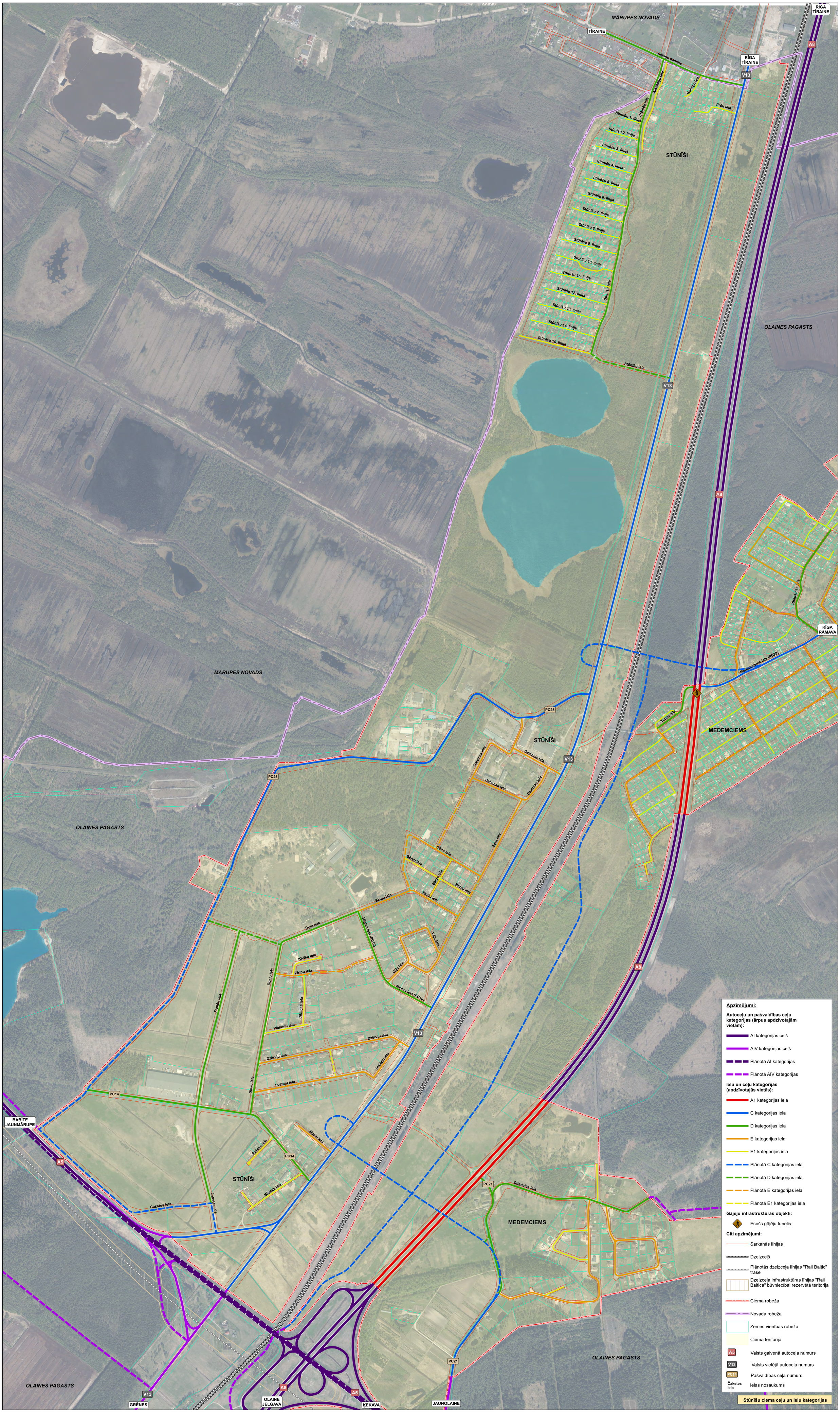
MĀRUPES NOVADS
OLAINES PAGASTS
STŪNĪŠI
MEDEMCIEMS
RĪGA TĪRAINE
RĪGA RĀMAVA
BABĪTE JAUNMĀRUPE
GRĒNES
OLAINE JELGAVA
ĶEKAVA
JAUNOLAINE
A5
A8
V13
PC14
PC21
PC25
Lapiņu dambis
Alksnāju iela
Galiņu iela
Viršu iela
Stūnīšu iela
Stūnīšu 1. līnija
Stūnīšu 2. līnija
Stūnīšu 3. līnija
Stūnīšu 4. līnija
Stūnīšu 5. līnija
Stūnīšu 6. līnija
Stūnīšu 7. līnija
Stūnīšu 8. līnija
Stūnīšu 9. līnija
Stūnīšu 10. līnija
Stūnīšu 15. līnija
Stūnīšu 12. līnija
Stūnīšu 13. līnija
Stūnīšu 14. līnija
Stūnīšu 15. līnija
Rīteusmas iela
Medemcieema iela (PC29)
Tūbas iela
Gaismas iela
Sūnu iela
Bērzu iela
Zāru iela
Skujiņu iela
Ūpju iela
Miglas iela (PC10)
Vēju iela
Kīvīšu iela
Zīriņu iela
Ūbeļu iela
Cibulnas iela
Franču iela
Pleķūnu iela
Dzārvju iela
Sloku iela
Svēteļu iela
Putenu iela
Sīpolu iela
Čakstes iela
Bāzpils iela
Citadeles iela
Apzīmējumi:
Autoceļu un pašvaldības ceļu kategorijas (ārpus apdzīvotajām vietām):
AI kategorijas ceļš
AIV kategorijas ceļš
Plānotā AI kategorijas
Plānotā AIV kategorijas
Ielu un ceļu kategorijas (apdzīvotajās vietās):
A1 kategorijas iela
C kategorijas iela
D kategorijas iela
E kategorijas iela
E1 kategorijas iela
Plānotā C kategorijas iela
Plānotā D kategorijas iela
Plānotā E kategorijas iela
Plānotā E1 kategorijas iela
Gājēju infrastruktūras objekti:
Esošs gājēju tunelis
Citi apzīmējumi:
Sarkanās līnijas
Dzelzceļš
Plānotās dzelzceļa līnijas "Rail Baltic" trase
Dzelzceļa infrastruktūras līnijas "Rail Baltica" būvniecībai rezervētā teritorija
Ciema robeža
Novada robeža
Zemes vienības robeža
Ciema teritorija
Valsts galvenā autoceļa numurs
Valsts vietējā autoceļa numurs
Pašvaldības ceļa numurs
Čakstes iela
Ielas nosaukums
Stūnīšu ciema ceļu un ielu kategorijas

Uzvaras Līduma ciema ielu un ceļu klasifikācija

Nr. p. k.	Autoceļa numurs un nosaukums vai ielas nosaukums	Kategorija	Attālums starp sarkanajām līnijām (m)	Piederība
1.	V1088 (Pievedceļš Kaives karjeram)	C	23	
2.	PC26 (Uzvaras līdums – Vidiņi)	D	12	

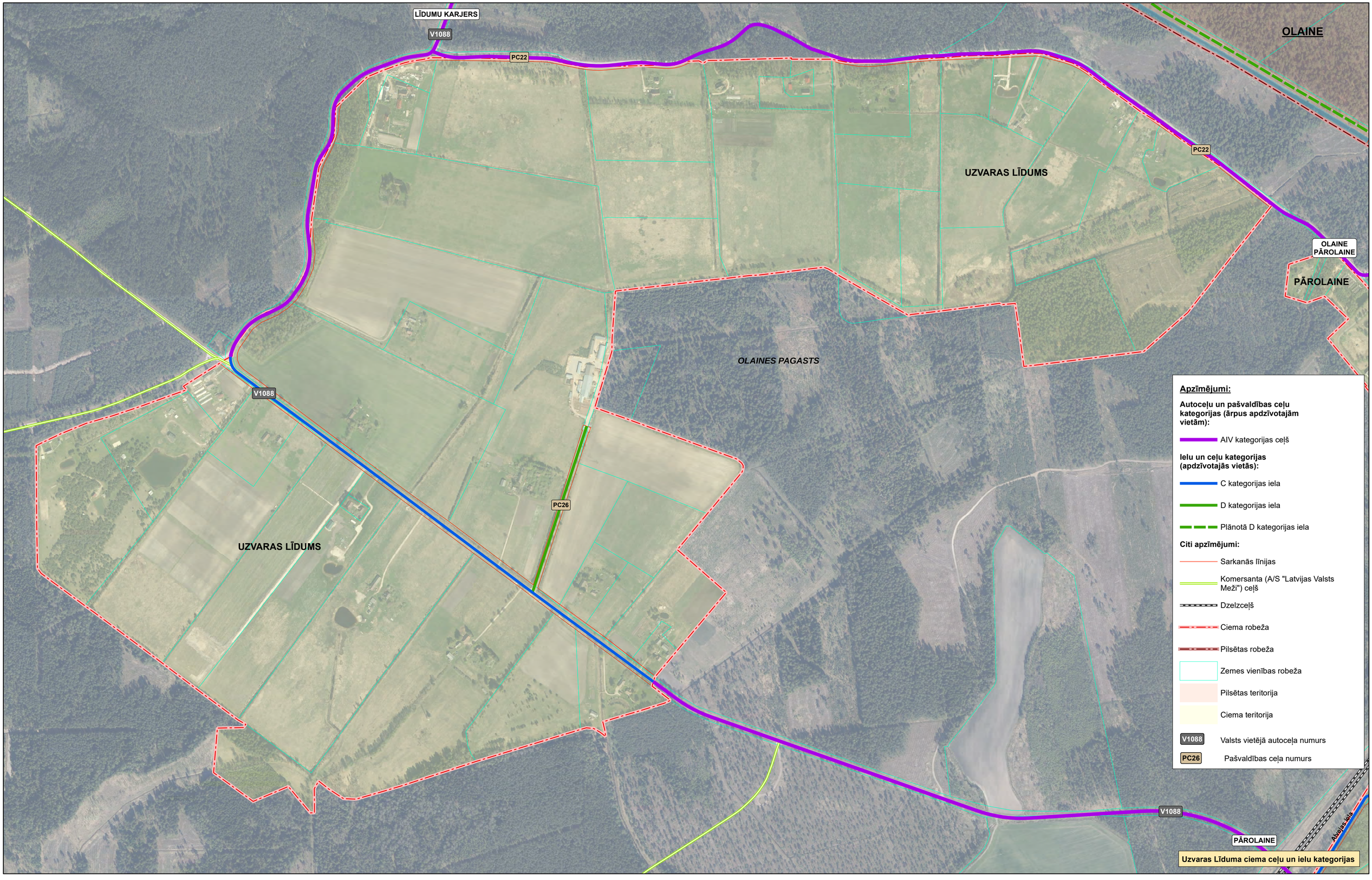
LĪDUMU KARJERS
V1088
PC22
OLAINE
UZVARAS LĪDUMS
PC22
OLAINE
PĀROLAINE
PĀROLAINE
OLAINES PAGASTS
V1088
PC26
UZVARAS LĪDUMS
V1088
PĀROLAINE
Auces iela
Apzīmējumi:
Autoceļu un pašvaldības ceļu kategorijas (ārpus apdzīvotajām vietām):
AIV kategorijas ceļš
Ielu un ceļu kategorijas (apdzīvotajās vietās):
C kategorijas iela
D kategorijas iela
Plānotā D kategorijas iela
Citi apzīmējumi:
Sarkanās līnijas
Komersanta (A/S "Latvijas Valsts Meži") ceļš
Dzelzceļš
Ciema robeža
Pilsētas robeža
Zemes vienības robeža
Pilsētas teritorija
Ciema teritorija
V1088
Valsts vietējā autoceļa numurs
PC26
Pašvaldības ceļa numurs
Uzvaras Līduma ciema ceļu un ielu kategorijas

Vaivadu ciema ielu un ceļu klasifikācija

Nr. p. k.	Autoceļa numurs un nosaukums vai ielas nosaukums	Kategorija	Attālums starp sarkanajām līnijām (m)	Piederība
1.	Apšubeku iela	E1	–	
2.	Augsnes iela	E, E1	6 – 10	
3.	Baraviku iela	E1	–	
4.	Bērzlapju iela	E1	–	
5.	Biešu iela	E1	–	
6.	Blīgznu iela	E1	–	
7.	Celmeņu iela	E1	–	
8.	Čiekuru iela	E	16	
9.	Dumbrāja iela	E1	–	
10.	Dzinumu iela	E1	–	
11.	Egles iela (PC8)	C	18	
12.	Gobu iela	E1	–	
13.	Īves loks	E1	–	
14.	Kastaņu iela	E1	–	
15.	Koriandra iela	E1	–	
16.	Krūmu iela	E1	–	
17.	Ķirbju iela	E1	–	
18.	Lauces iela	E1	–	
19.	Liesmeņu iela	E1	–	
20.	Lociņu iela	E1	–	
21.	Mārrutku iela	E1	–	
22.	Mazā Egļu iela	E1	–	
23.	Melnalkšņu iela	E, E1	12	
24.	Mušmiru iela	E1	–	
25.	Plakanciema iela	E	Saskaņā ar grafisko daļu	
26.	Pūpēžu iela	E1	–	
27.	Pūpolu iela	E1	–	
28.	Riekstu iela	E1	–	
29.	Rudmiešu iela	E1	–	
30.	Rutku iela	E1	–	
31.	Sakņu iela	E1	–	
32.	Seleriju iela	E1	–	
33.	Sēņu iela	E1	–	
34.	Skābāržu iela	E1	–	
35.	Skābeņu iela	E1	–	
36.	Stādu iela	E1	–	
37.	Tinteņu iela	E1	–	
38.	Tūju iela	E1	–	
39.	Vaivadu iela	D	Saskaņā ar grafisko daļu	
40.	Vaivadu loks	D	Saskaņā ar grafisko daļu	
41.	Vilnīšu iela	E1	–	
42.	Zīļu iela	D, E1	10	

Nr. p. k.	Autoceļa numurs un nosaukums vai ielas nosaukums	Kategorija	Attālums starp sarkanajām līnijām (m)	Piederība
43.	V12 (Jāņupe – Mežsētas – Zīles)	C	20 – 29	

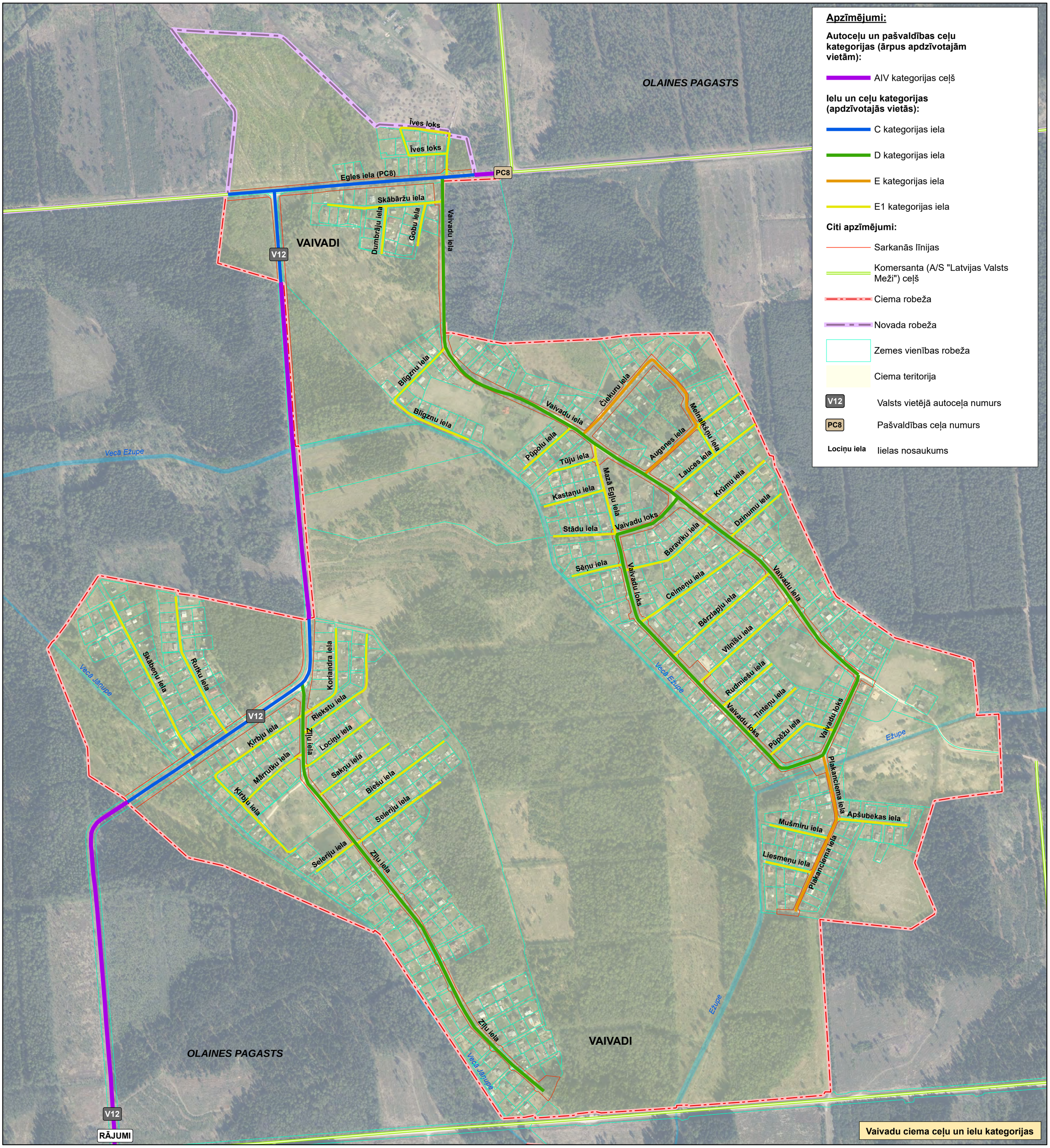
Apzīmējumi:
Autoceļu un pašvaldības ceļu kategorijas (ārpus apdzīvotajām vietām):
AIV kategorijas ceļš
Ielu un ceļu kategorijas (apdzīvotajās vietās):
C kategorijas iela
D kategorijas iela
E kategorijas iela
E1 kategorijas iela
Citi apzīmējumi:
Sarkanās līnijas
Komersanta (A/S "Latvijas Valsts Meži") ceļš
Ciema robeža
Novada robeža
Zemes vienības robeža
Ciema teritorija
V12
Valsts vietējā autoceļa numurs
PC8
Pašvaldības ceļa numurs
Lociņu iela
Ielas nosaukums
OLAINES PAGASTS
VAIVADI
Īves loks
Egles iela (PC8)
PC8
V12
Skābāržu iela
Dumbrāju iela
Gobu iela
Vaivadu iela
Vecā Ežupe
Bīgznu iela
Čiekuru iela
Mellnālkšņu iela
Augsnes iela
Pūpolu iela
Tūju iela
Mazā Egļu iela
Lauces iela
Kastaņu iela
Krūmu iela
Vaivadu loks
Dzinumu iela
Stādu iela
Baraviku iela
Sēņu iela
Celmeņu iela
Bērzlapju iela
Vilnīšu iela
Rudmiešu iela
Tinteņu iela
Pūpēžu iela
Skābeņu iela
Rutku iela
Koriandra iela
Rieksti iela
Ķirbju iela
Lociņu iela
Zīļu iela
Mārrutku iela
Sakņu iela
Biešu iela
Seleriju iela
Plakanciema iela
Apšubekas iela
Mušmiru iela
Liesmeņu iela
Vecā Jāņupe
Ežupe
RĀJUMI
Vaivadu ciema ceļu un ielu kategorijas

Viršu ciema ielu un ceļu klasifikācija

Nr. p. k.	Autoceļa numurs un nosaukums vai ielas nosaukums	Kategorija	Attālums starp sarkanajām līnijām (m)	Piederība
1.	Apelsīnu iela	E1	–	
2.	Aprikožu iela	E1	–	
3.	Aprīļa iela	E1	–	
4.	Atkalas iela	E1	–	
5.	Atkušņa iela	D, E	11	
6.	Ābolu iela	E1	–	
7.	Audekla iela	E1	Saskaņā ar grafisko daļu	
8.	Audēju iela	E, E1	7	
9.	Augļu iela	E1	–	
10.	Augusta iela	E1	–	
11.	Auroras iela	D, E1	9 – 12	
12.	Citronu iela	E1	–	
13.	Brāzmas iela	E1	–	
14.	Bumbieru iela	E1	–	
15.	Diegu iela	E1	–	
16.	Jūnija iela	E1	–	
17.	Krusas iela	E1	–	
18.	Lāsteku iela	E	12	
19.	Lielā Viršu iela	D	12 – 25	
20.	Lietavu iela	E1	–	
21.	Lillā iela	E	–	
22.	Maija iela	E1	–	
23.	Mandarīnu iela	E1	–	
24.	Meteņu iela	E	5 – 8	
25.	Pavasara iela	D	11 – 19	
26.	Persiku iela	E1	–	
27.	Pilienu iela	E1	–	
28.	Plūmju iela	E1	–	
29.	Rabarberu iela	E1	–	
30.	Rasas iela	E1	–	
31.	Saktu iela	E, E1	7 – 9	
32.	Sala iela	E, E1	5 – 11	
33.	Sila iela	D, E	14	
34.	Sniega iela	E, E1	11	
35.	Vasaras iela	D, E	Saskaņā ar grafisko daļu	
36.	Viršu 1. līnija	E	–	
37.	Viršu 2. līnija	E1	–	
38.	Viršu 3. līnija	E1	–	
39.	Viršu 4. līnija	E1	–	
40.	Viršu 5. līnija	E1	–	
41.	Viršu 6. līnija	E1	–	

Nr. p. k.	Autoceļa numurs un nosaukums vai ielas nosaukums	Kategorija	Attālums starp sarkanajām līnijām (m)	Piederība
42.	Viršu 7. līnija	E1	–	
43.	Viršu 8. līnija	E1	–	
44.	Viršu 9. līnija	E1	–	
45.	Viršu 10. līnija	E	–	
46.	Ziedoņa iela	E	11	

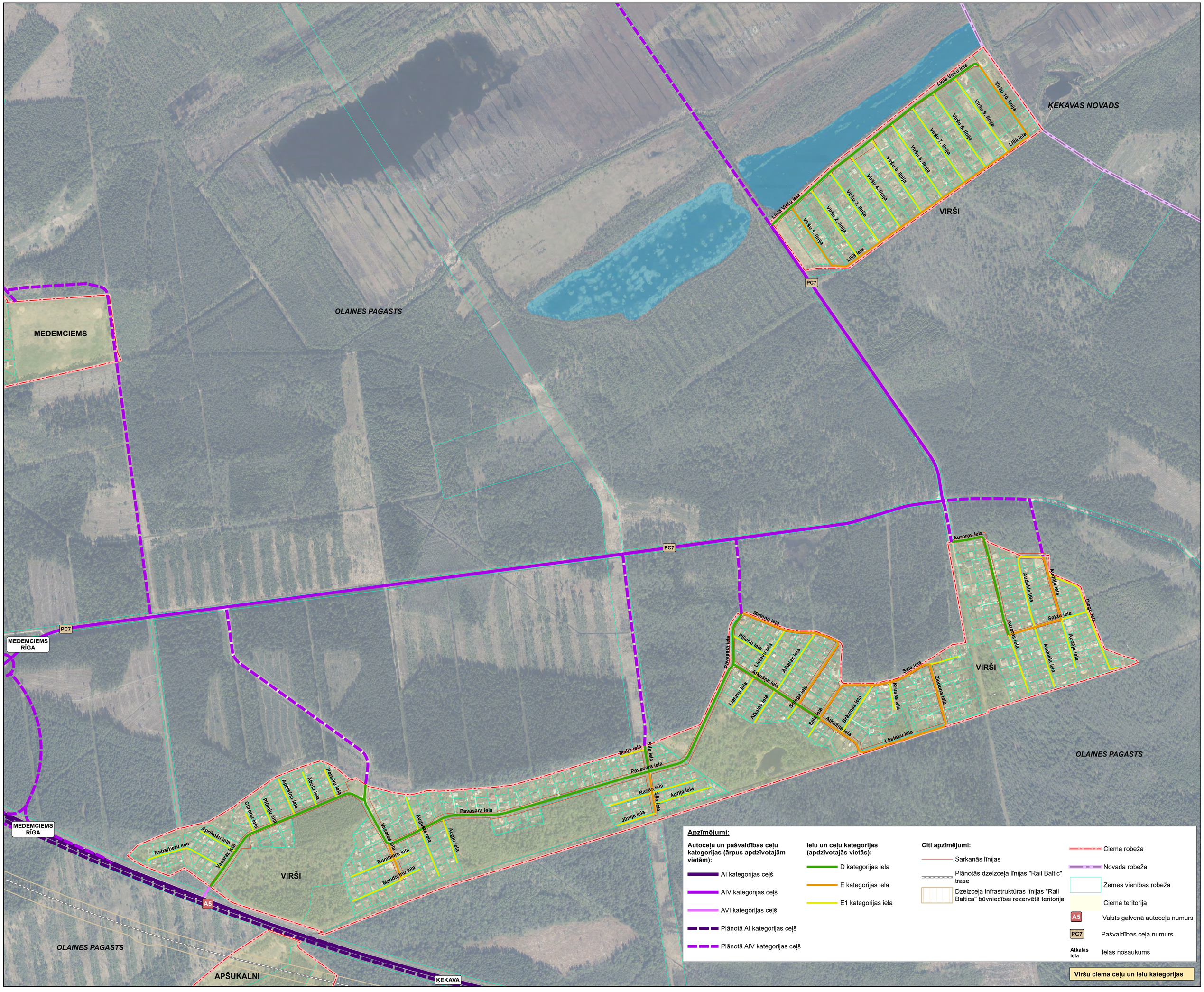
ĶEKAVAS NOVADS
OLAINES PAGASTS
MEDEMCIEMS
VIRŠI
Lielā Viršu iela
Viršu 1. līnija
Viršu 2. līnija
Viršu 3. līnija
Viršu 4. līnija
Viršu 5. līnija
Viršu 6. līnija
Viršu 7. līnija
Viršu 8. līnija
Viršu 9. līnija
Viršu 10. līnija
Lilijā iela
PC7
MEDEMCIEMS RĪGA
Auroras iela
Audeķu iela
Audēju iela
Dieguļu iela
Saktu iela
Metenu iela
Pilienu iela
Lietavu iela
Atkalas iela
Atkušņa iela
Sniega iela
Sala iela
Brāzmas iela
Krusas iela
Zīdoņa iela
Lāsteku iela
Pavasara iela
Meija iela
Sila iela
Rasas iela
Aprīļa iela
Jūnija iela
Augusta iela
Augļu iela
Vasaras iela
Bumbieru iela
Mandarīnu iela
Persiku iela
Ābolu iela
Aprīkozu iela
Citronu iela
Rabarberu iela
A5
ĶEKAVA
APŠUKALNI
Apzīmējumi:
Autoceļu un pašvaldības ceļu kategorijas (ārpus apdzīvotajām vietām):
AI kategorijas ceļš
AIV kategorijas ceļš
AVI kategorijas ceļš
Plānotā AI kategorijas ceļš
Plānotā AIV kategorijas ceļš
Ielu un ceļu kategorijas (apdzīvotajās vietās):
D kategorijas iela
E kategorijas iela
E1 kategorijas iela
Citi apzīmējumi:
Sarkanās līnijas
Plānotās dzelzceļa līnijas "Rail Baltic" trase
Dzelzceļa infrastruktūras līnijas "Rail Baltica" būvniecībai rezervētā teritorija
Ciema robeža
Novada robeža
Zemes vienības robeža
Ciema teritorija
Valsts galvenā autoceļa numurs
Pašvaldības ceļa numurs
Atkalas iela
Ielas nosaukums
Viršu ciema ceļu un ielu kategorijas

2.pielikums

Minimālais nepieciešamo autonovietņu un velo novietņu skaits dažādiem izmantošanas veidiem.

PIEZĪME: Izmantošanas veidiem vai būvēm, kas nav minētas šajā pielikumā, novietņu skaitu plāno atbilstoši prognozētajam pieprasījumam, autonovietņu projektējot atbilstoši vienlīmeņa autostāvvietu projektēšanas noteikumiem, t.sk. nosakot prognozēto pieprasījumu pēc auto novietnēm

Teritorijas izmantošanas veids / Būve		*Aprēķina vienība*	*Minimālais autonovietņu skaits*	*Minimālais velo novietņu skaits*
Dzīvojamā apbūve un teritorijas izmantošana				
Savrupmāja		1 savrupmāja	2	N/A
Dvīņu māju vai rindu māju apbūve		1 sekcija	2	N/A
Daudzdzīvokļu māju apbūve		1 dzīvoklis ar platību līdz 70 m^2	1	2[1]
		1 dzīvoklis ar platību virs 70 m^2	2	3[1]
Dažādu sociālo grupu kopdzīvojamās mājas		10 dzīvokļi	1	5[1]
Publiskā apbūve un teritorijas izmantošana				
Biroju ēku apbūve		100 m^2 biroja telpu platības	3	3[1]
Tirdzniecības un pakalpojumu objektu apbūve				
	Veikali vai iepirkšanās centri ar platību līdz 2000 m^2	100 m^2	2	2
	Veikali vai iepirkšanās centri ar platību virs 2000 m^2	100 m^2	3	2
	Tirgus	100 m^2	2	2
	Degvielas, gāzes uzpildes vai elektro uzlādes stacija	1 uzpildes vai uzlādes vieta	2	1
	Sabiedriskās ēdināšanas uzņēmums un citi pakalpojuma objekti, ar sēdvietām	10 sēdvietas	2	5
	Transporta apkalpes uzņēmums (remonts, serviss utml.)	1 apkopes vieta	5	N/A
	Rūpnieciskā apbūve un teritorijas izmantošana			
	Rūpniecības uzņēmumu apbūve	100 m^2	0,3[2]	0,5
	Tehniskā apbūve un teritorijas izmantošana			
	Noliktavu apbūve	100 m^2	0,2[2]	0,2

[1] 90% – segtās vai slēgtās telpās, 10% – ieeju tuvumā

[2] Skaitu atļauts samazināt, ņemot vērā objekta funkcionēšanas tehnoloģiju, pamatojot būvniecības ieceres dokumentācijā, detālplānojumā vai lokālplānojumā

Pamat-nosaukums	*Objekta veids*	*Garums[1] (km)*	*Kategorija[2]*	*Aizsargjoslas platums (m)*		*Ciems vai pilsēta*
				Lauku teritorija	*Ciema vai pilsētas teritorijā*	
ŪDENSTECES						
Cena	ūdenstece	*	3	50	-	-
Ežupe	ūdenstece	13,3	**	50	10	Vaivadi Jāņupe Dāvi Stīpnieki
Jāņupe	ūdenstece	*	3	50	10	Jāņupe
Medaine	ūdenstece	*	3	50 (vai visā applūstošās teritorijas platumā saskaņā ar grafiskās daļas karti)	10 (vai visā applūstošās teritorijas platumā saskaņā ar grafiskās daļas karti)	Pēternieki
Mellupe	ūdenstece	8,8	**	10	-	-
Misa	ūdenstece	*	1	300 (vai visā applūstošās teritorijas platumā saskaņā ar grafiskās daļas karti)	10 (vai visā applūstošās teritorijas platumā saskaņā ar grafiskās daļas karti)	Kalmes Ezītis Pārolaine Olaine Pēternieki
Olainīte	ūdenstece	*	4	10 (vai visā applūstošās teritorijas platumā saskaņā ar grafiskās daļas karti)	10 (vai visā applūstošās teritorijas platumā saskaņā ar grafiskās daļas karti)	Ezītis Pārolaine Jaunolaine
Pupla	ūdenstece	*	4	10	10	Pārolaine Olaine
Putrupe	ūdenstece	*	4	10	-	-
Spulle	ūdenstece	*	4	10	-	-
Vecā Ežupe	ūdenstece	2	**	10	10	Vaivadi
Vecā Jāņupe	ūdenstece	10	**	10	10	Vaivadi Jāņupe

ŪDENSTILPES					
Pamat-nosaukums	*Objekta veids*	*Platība (ha)*	*Aizsargjoslas platums (m)*		*Ciems*
			Lauku teritorija	*Ciema teritorija*	
Līdumu karjers	ūdenskrātuve (bij. karjers)	22	50	-	-
Melnais ezers	ezers	6,1	10	-	-
Mežezers	ūdenskrātuve (bij. karjers)	3,4	10	-	-
Stūnīšu ezers	ezers	16,7	-	10	Stunīši
Vīntapu ezeri	ezeru grupa	3,5	10	-	-

[1] **ūdenstecēm, kas nav iekļautas MK 03.07.2018. noteikumu Nr.397 "Noteikumi par ūdens saimniecisko iecirkņu klasifikatoru" 5.pielikumā, garums norādīts saskaņā ar Latvijas Ģeotelpiskās informācijas aģentūras Vietvārdu datubāzes datiem

[2] *garuma kategorija norādīta saskaņā ar MK 03.07.2018. noteikumu Nr.397 "Noteikumi par ūdens saimniecisko iecirkņu klasifikatoru" 5.pielikumu

Piezīmes:
1. kategorija – ūdensteces garums lielāks par 100 km;
2. kategorija – ūdensteces garums lielāks vai vienāds ar 25 km, bet mazāks vai vienāds ar 100 km;
3. kategorija – ūdensteces garums lielāks vai vienāds ar 10 km, bet mazāks par 25 km;
4. kategorija – ūdensteces garums mazāks par 10 km;

4.pielikums. Koplietošanas ceļa principiālais šķērsprofils

Teritorijas iekšējo ceļu nodalījuma joslas platums

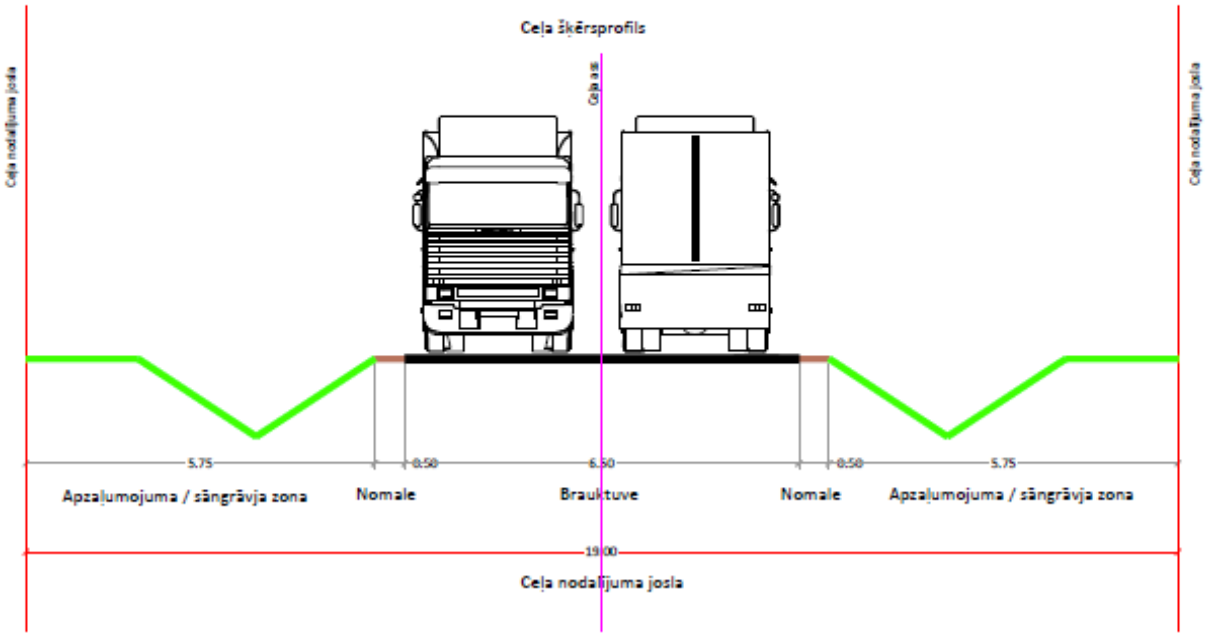

Teritorijas publiskā ceļa nodalījuma joslas platums

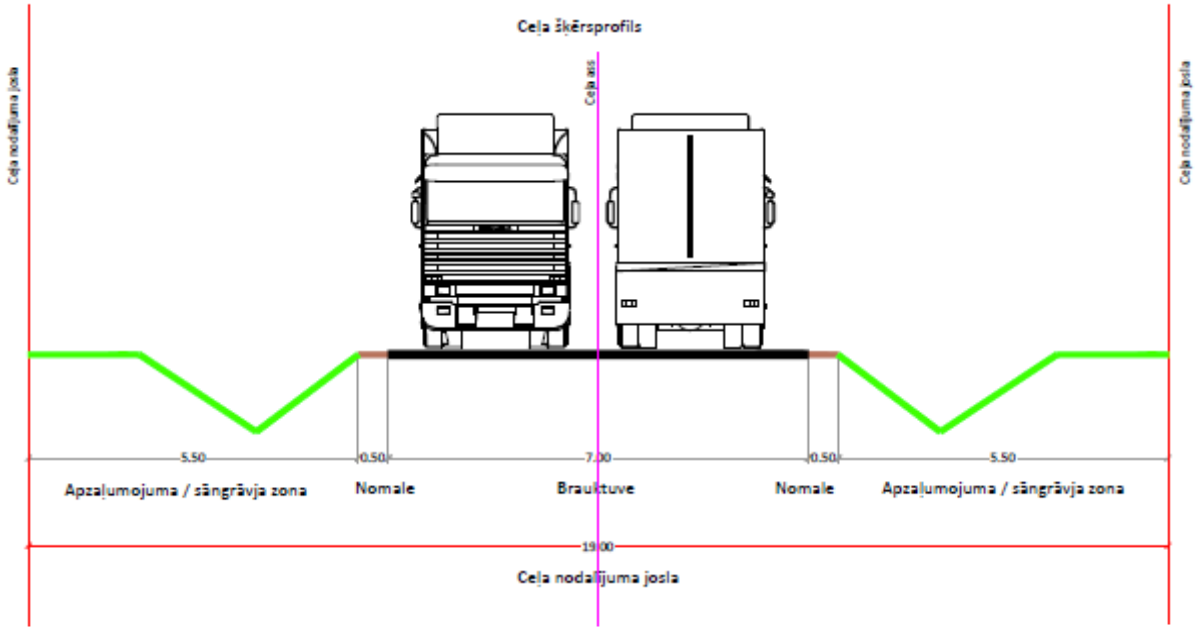

5.pielikums. Īpaši aizsargājami biotopi “Rūpnieciskās apbūves teritorijā” (R2)

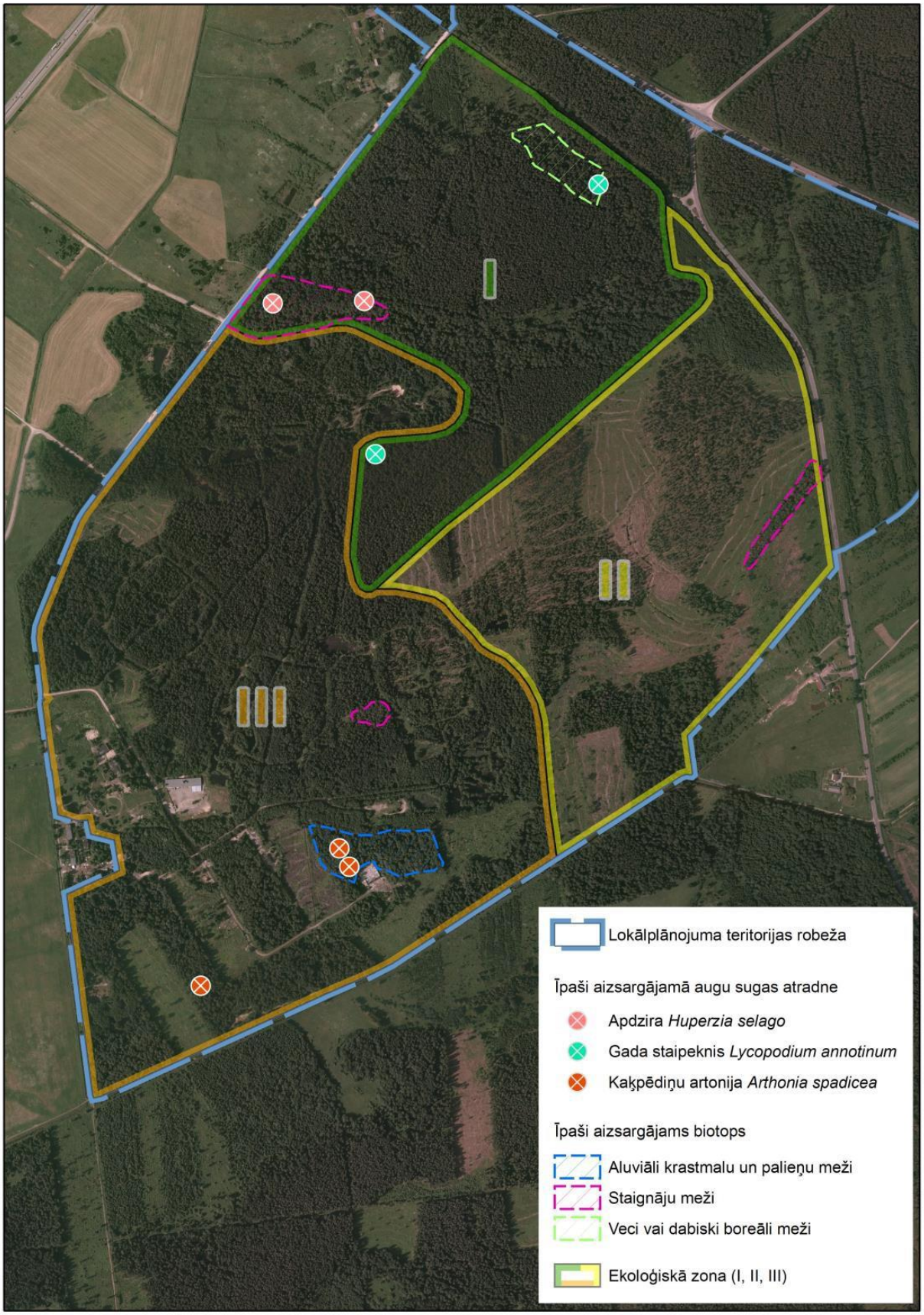

6.pielikums. Aizsargjoslas ap ūdens ņemšanas vietām

Nosaukums	*Stingra režīma (rādiuss, m)*	*Bakterioloģiskā (platība, ha)*	*Ķīmiskā (platība, ha)*
Ūdensgūtne “Parka”	10	nav nepieciešama	710
“Gaismas” 10612	10	nav nepieciešama	98,5
“Gaismas” 11658	10	nav nepieciešama	98,5
“Jaunolaine” Nr.25548	10	nav nepieciešama	99,4
“Jaunolaine” Nr.25589	10	nav nepieciešama	99,4

7.pielikums

1.tabula. Valsts autoceļu klasifikācija un aizsargjoslu platums ārpus apdzīvotām vietām

Nr. Grafiskā daļā	*Ceļa nosaukums*	*Kategorija*		*Apdzīvotā vieta*	*Aizsargjoslas platums ārpus apdzīvotās vietas (m)*
		Ārpus apdzīvotas vietas	*Apdzīvotās vietās*		
A5	Salaspils – Babīte	AI	–	–	100
A7	Rīga – Bauska – Lietuvas robeža (Grenctāle)	AI	–	–	100
A8	Rīga – Jelgava – Lietuvas robeža (Meitene)	AI	A1	Medemciems, Jaunolaine, Pārolaine, Pēternieki	100
V7	Baloži – Plakanciems – Iecava	AIV	C	Apšukalni, Ielejas, Dāvi, Stīpnieki	30
V8	Jaunolaine – Plakanciems	AIV	C	Jaunolaine	30
V12	Jāņupe – Mežsētas – Zīles	AIV	C	Jāņupe, Vaivadi	30
V13	Tīraine – Jaunolaine	AIV	C	Stūnīši, Jaunolaine	30
V18	Pievedceļš Olainei	–	C	Pārolaine	-
V27	Misas tilts - Dzērumi	AIV	–	–	30
V28	Blukas – Emburga	AIV	C	Pēternieki	30
V1066	Dalbe – Lejasbēnūži	AIV	–	–	30
V1081	Upmaļi – Cīruļi	AIV	–	–	30
V1088	Pievedceļš Kaives karjeram	AIV, AVI	C	Uzvaras Līdums	30

2.tabula. Pašvaldības ceļu klasifikācija

Nr. Grafiskā daļā	*Ceļa nosaukums*	*Kategorija*		*Apdzīvotā vieta*	*Aizsargjoslas platums ārpus apdzīvotās vietas*
		Ārpus apdzīvotās vietas	*Apdzīvotās vietās*		
PC1	Blukas – Bajāri	AIV	C	Pēternieki	30
PC2	Pēternieki – Ķesteri	–	D	Pēternieki	-
PC3	Stūrīši – Lakstīgalas	AIV	C	Pēternieki	30
PC4	Tīreļi – Atkritumu izgāztuve	–	C	Grēnes, Jaunolaine	-
PC5	Rubeņi – Lībieši	–	C	Jaunolaine, Pārolaine	-
PC6	Pastnieki – Birzuļu ceļš (Ezīša iela)	AIV	C, D	Pārolaine, Ezītis	30
PC7	Rīgas apvedceļš – Virši	AIV	–	–	30
PC8	„Zīles”- Mellupi (Egles iela)	AIV	C	Vaivadi	30
PC9	A8 – Kūdras fabrika (Medemciema iela)	AIV	C	Medemciems	30
PC10	Baložu stacija – Rīti (Miglas iela)	–	D	Stūnīši	-
PC11	Codes ceļš – Strēlnieki	AIV	C	Pēternieki	30
PC12	Rēķi – Pērles	AIV	C	Jaunolaine	30
PC13	Namiķi – Birzuļi	AIV	C	Blijas	30
PC14	Bērzpils – brāļu kapi	–	D	Stūnīši	-
PC15	Dzelzceļa pārbrauktuve – Lubauši	AVI	–	–	30
PC16	Vecais Iecavas ceļš (Celtniecības iela)	AIV; Plānotā AIV	C	Stīpnieki	30
PC17	Ālupu ferma – A8	AVI	D	Jaunolaine	30

Nr. Grafiskā daļā	*Ceļa nosaukums*	*Kategorija*		*Apdzīvotā vieta*	*Aizsargjoslas platums ārpus apdzīvotās vietas*
		Ārpus apdzīvotās vietas	*Apdzīvotās vietās*		
	(Mežezera iela)				
PC18	Lejnieki – Skujenieki	AVI	–	–	30
PC19	Kalte – Andrejbaudas	–	E	Jaunolaine	-
PC20	A8 – Stacija "Olaine"	–	C	Pārolaine	-
PC21	Rīgas apvedceļš – Birznieki – Jaunolaine	AIV, AVI	C, D	Jaunolaine, Medemciems	30
PC22	Uzvaras līdums – Ziemeļu mala (Svīķu iela)	AVI	C	Pārolaine	30
PC23	Blijas – Veismaņu ceļš	AIV	–	–	30
PC24	Dzintari – Ansbaudas (Kumeļa iela; Tērces iela)	AIV	C	Pārolaine	30
PC25	Gaismas – attīrīšanas ietaises	–	C	Stūnīši	-
PC26	Uzvaras līdums – Vidiņi	-	D	Uzvaras Līdums	-
PC27	Vecie Tīreļi – purvs	–	C	Grēnes	-
PC28	Piebraucamais ceļš DKS “Ieviņa 99”	–	C	Medemciems	-
PC29	Kalte – Lubaušu ferma (Krasta iela, Meža iela)	–	C	Jaunolaine	-
PC30	Stīpnieku ceļš (Ostinieku iela)	AIV	C	Stīpnieki	30