

















## PAŠVALDĪBAS LĪMENĪ REGLAMENTĒTIE DATI






### Funkcionālais zonējums

-  Savrupmāju apbūves teritorija (DzS)
-  Mazstāvu dzīvojamās apbūves teritorija (DzM)
-  Daudzstāvu dzīvojamās apbūves teritorija (DzD)
-  Publiskās apbūves teritorija (P)
-  Jauktas centra apbūves teritorija (JC)
-  Rūpnieciskās apbūves teritorija (R)
-  Transporta infrastruktūras teritorija (TR)
-  Tehniskās apbūves teritorija (TA)
-  Dabas un apstādījumu teritorija (DA)
-  Mežu teritorija (M)
-  Lauksaimniecības teritorija (L)
-  Ūdeņu teritorija (Ū)
-  Indeksēta funkcionālā zona


### Teritorijas ar īpašiem noteikumiem

-  Cita teritorija ar īpašiem noteikumiem
-  Teritorija, kurai izstrādājams lokālpārplānojums
-  Teritorija, kurai izstrādājams detālpārplānojums
-  Vietējas nozīmes kultūrvēsturiskā un dabas teritorija
-  Ainaviski vērtīga teritorija
-  Vietējas nozīmes lauksaimniecības teritorija
-  Nacionālas un vietējas nozīmes infrastruktūras attīstības teritorija
-  Degradēta teritorija

### Teritoriju robežas

-  Plānošanas dokumenta robeža
-  Plānotā pilsētas robeža
-  Ciema robeža
-  Administratīvās teritorijas un teritoriālās vienības robeža
-  Zemes vienības robeža

## VALSTS LĪMENĪ REGLAMENTĒTIE DATI (1/2)

 Nacionālas nozīmes lauksaimniecības teritorija


 Nacionālo interešu objekti

### Apgrūtinātās teritorijas

 Baltijas jūras un Rīgas jūras līča krasta kāpu vides un dabas resursu aizsardzības aizsargjoslas teritorija

 Baltijas jūras un Rīgas jūras līča jūras vides un dabas resursu aizsardzības aizsargjoslas (pludmales) teritorija


 Baltijas jūras un Rīgas jūras līča ierobežotas saimnieciskās darbības joslas teritorija


 Virszemes ūdensobjektu vides un dabas resursu aizsardzības aizsargjoslas teritorija


 Eksploatācijas aizsargjoslas teritorija ap meteoroloģisko un hidroloģisko novērojumu stacijām un posteņiem


 Eksploatācijas aizsargjoslas teritorija ap meliorācijas būvēm un ierīcēm

 Vides un dabas resursu aizsardzības aizsargjoslas teritorija ap purviem

 Eksploatācijas aizsargjoslas teritorija ap aizsprosta drošuma noteikšanas kontrolmērietaisi


 Drošības aizsargjoslas teritorija ap aizsprostiem


 Stingra režīma vides un dabas resursu aizsardzības aizsargjoslas teritorija ap ūdens ņemšanas vietām


 Bakterioloģiskās aizsargjoslas teritorija ap ūdens ņemšanas vietām

 Ķīmiskās aizsargjoslas teritorija ap ūdens ņemšanas vietām

 Eksploatācijas aizsargjoslas teritorija gar ūdensvadu un kanalizācijas tīkliem

 Drošības aizsargjoslas teritorija ap gāzes pārvades infrastruktūras objektiem

 Eksploatācijas aizsargjoslas teritorija ap gāzesvadiem, gāzapgādes iekārtām un būvēm, gāzes noliktavām


 Eksploatācijas aizsargjoslas teritorija gar ielu – sarkanā līnija


 Eksploatācijas aizsargjoslas teritorija gar autoceļiem

 Eksploatācijas aizsargjoslas teritorija gar dzelzceļu


 Drošības aizsargjoslas teritorija gar dzelzceļu

 Eksploatācijas aizsargjoslas teritorija gar elektronisko sakaru tīkliem


 Eksploatācijas aizsargjoslas teritorija gar elektriskajiem tīkliem

 Drošības aizsargjoslas teritorija ap vēja elektrostaciju

 Eksploatācijas aizsargjoslas teritorija gar siltumtīkliem


 Drošības aizsargjoslas teritorija gar siltumtīkliem


 Eksploatācijas aizsargjoslas teritorija ap navigācijas tehniskajiem līdzekļiem

 Drošības aizsargjoslas teritorija ap naftas produktu un bīstamu ķīmisko vielu atrašanās vietām


 Vides un dabas resursu aizsardzības aizsargjoslas teritorija ap kultūras pieminekļiem


 Eksploatācijas aizsargjoslas teritorija ap ģeodēziskā tīkla punktiem


 Mežu vides un dabas resursu aizsardzības aizsargjoslas ap pilsētu teritorija

 Sanitārās aizsargjoslas ap atkritumu un notekūdeņu pārstrādes un uzglabāšanas vietām

 Sanitārās aizsargjoslas teritorija ap kapsētu

 Sanitārās aizsargjoslas teritorija ap dzīvnieku kapsētu

 Eksploatācijas aizsargjoslas teritorija ap valsts aizsardzības objektiem






 Eksploatācijas aizsargjoslas teritorija ap optiskajiem teleskopiem un radioteleskopiem

## VALSTS LĪMENĪ REGLAMENTĒTIE DATI (2/2)






- |   |   |   |  |
|---|---|---|--|
|    | Applūstošā (10 % applūduma varbūtība) teritorija                  |    | Aizsargājamo ainavu apvidus teritorija, ja tā nav iedalīta funkcionālajās zonās                        |
|    | Tauvas joslas teritorija  |    | Aizsargājamo ainavu apvidus regulējamā režīma zonas teritorija   |
|    | Dabas rezervāta stingrā režīma zonas teritorija                   |    | Aizsargājamo ainavu apvidus dabas lieguma zonas teritorija   |
|    | Dabas rezervāta regulējamā režīma zonas teritorija                |    | Aizsargājamo ainavu apvidus dabas parka zonas teritorija   |
|    | Dabas rezervāta dabas lieguma zonas teritorija                    |    | Aizsargājamo ainavu apvidus ainavu aizsardzības zonas teritorija                                       |
|    | Dabas rezervāta dabas parka zonas teritorija                      |    | Aizsargājamo ainavu apvidus neitrālās zonas teritorija   |
|    | Dabas rezervāta ārējās aizsargjoslas teritorija                   |    | Aizsargājamo ainavu apvidus neitrālās zonas teritorija   |
|    | Dabas rezervāta sezonas lieguma teritorija                        |    | Aizsargājama jūras teritorija, ja tā nav iedalīta funkcionālajās zonās                                 |
|    | Nacionālā parka dabas rezervāta (stingrā režīma) zonas teritorija |    | Aizsargājamās jūras teritorijas dabas lieguma zonas teritorija   |
|    | Nacionālā parka regulējamā režīma zonas teritorija                |    | Aizsargājamās jūras teritorijas dabas parka zonas teritorija   |
|    | Nacionālā parka dabas lieguma zonas teritorija                    |    | Aizsargājamās jūras teritorijas ainavu aizsardzības zonas teritorija                                   |
|    | Nacionālā parka dabas parka zonas teritorija                      |    | Aizsargājamās jūras teritorijas neitrālā zonas teritorija  |
|    | Nacionālā parka ainavu aizsardzības zonas teritorija              |    | Aizsargājamās jūras teritorijas sezonas lieguma teritorija   |
|    | Nacionālā parka neitrālās zonas teritorija                        |    | Dabas pieminekļa teritorija  |
|   | Nacionālā parka kultūrvēsturiskās zonas teritorija                |   | Pašvaldības izveidota dabas lieguma teritorija   |
|  | Nacionālā parka sezonas lieguma teritorija                        |  | Pašvaldības izveidota dabas parka teritorija   |
|  | Biosfēras rezervāta ainavu aizsardzības zonas teritorija          |  | Pašvaldības izveidota aizsargājama dabas pieminekļa teritorija   |
|  | Biosfēras rezervāta neitrālās zonas teritorija                    |  | Būvniecības ierobežojumu teritorija, kas noteikta teritorijas plānojumā vai teritorijas detālplānojumā |
|  | Biosfēras rezervāta neitrālās zonas teritorija                    |  | Mikrolieguma teritorija  |
|  | Dabas lieguma teritorija, ja tā nav iedalīta funkcionālajās zonās |  | Mikrolieguma buferzonas teritorija   |
|  | Dabas lieguma stingrā režīma zonas teritorija                     |  | Īpaši aizsargājams meža iecirknis  |
|  | Dabas lieguma regulējamā režīma zonas teritorija                  |  | Kultūras pieminekļa rezervāts  |
|  | Dabas lieguma dabas lieguma zonas teritorija                      |  | Valsts aizsargājamā kultūras pieminekļa teritorija   |
|  | Dabas lieguma dabas parka zonas teritorija                        |  | Ēku servitūta teritorija   |
|  | Dabas lieguma ainavu aizsardzības zonas teritorija                |  | Ūdens lietošanas servitūta teritorija  |
|  | Dabas lieguma neitrālās zonas teritorija                          |  | Ceļa servitūta teritorija  |
|  | Dabas lieguma sezonas lieguma teritorija                          |  | Cita veida servitūta teritorija  |
|  | Dabas parka teritorija, ja tā nav iedalīta funkcionālajās zonās   |  | Infrastruktūra, kas paredzēta sabiedrības piekļuvei publiskai teritorijai                              |
|  | Dabas parka stingrā režīma zonas teritorija                       |  | Piesārņota vai potenciāli piesārņota vieta   |
|  | Dabas parka regulējamā režīma zonas teritorija                    |  | Valsts robežas josla   |
|  | Dabas parka dabas lieguma zonas teritorija                        |  | Pierobežas josla   |
|  | Dabas parka dabas parka zonas teritorija                          |  | Pierobeža  |
|  | Dabas parka ainavu aizsardzības zonas teritorija                  |  | Zemes īpašniekam nepiederoša būve vai būves daļa   |
|  | Dabas parka neitrālās zonas teritorija                            |  | Teritorija, zem kuras zemes dzīlēs atrodas valsts nozīmes zemes dzīļu nogabals                         |
|  | Dabas parka neitrālās zonas teritorija                            |   |  |










## TEMATISKIE DATI (1/2)

### Kultūrvēsturiskie un dabas objekti




-  Valsts aizsargājams kultūras piemineklis
-  Vietējas nozīmes kultūrvēsturiskais un dabas objekts
-  Aizsargājams koks (dižkoks)
-  Aizsargājams akmens (dižakmens)
-  Purvs

### Autoceļi

-  Valsts galvenais autoceļš
-  Valsts reģionālais autoceļš
-  Valsts vietējais autoceļš
-  Pašvaldības autoceļš
-  Iela, ceļš (pilsētās un ciemos)

















-  Komersanta ceļš
-  Cits ceļš
-  Plānotais valsts galvenais autoceļš
-  Plānotais valsts reģionālais autoceļš
-  Plānotais valsts vietējais autoceļš
-  Plānotais pašvaldības autoceļš
-  Plānotais komersanta ceļš
-  Plānotā iela un ceļš (pilsētās un ciemos)
-  Plānotais cits ceļš

### Dzelzceļi




-  Dzelzceļš
-  Plānotais dzelzceļš
-  Pašvaldības funkciju īstenošanai nepieciešamais zemes gabals
























## TEMATISKIE DATI (2/2)

### Inženierbūvju punktveida objekti

-  Monitoringa punkts un postenis
-  Aizsprosta drošuma noteikšanas kontrolmērietaise
-  Ūdens ņemšanas vieta
-  Ūdensvadu infrastruktūras objekts
-  Kanalizācijas sūkņu stacija
-  Gāzes apgādes tīklu infrastruktūras objekts
-  Elektronisko sakaru tīklu infrastruktūras objekts
-  Elektrisko tīklu infrastruktūras objekts
-  Vēja elektrostacija
-  Siltumtīkla infrastruktūras objekts
-  Navigācijas tehniskais līdzeklis
-  Teleskops
-  Ugunsdzēsības ūdens ņemšanas vieta
-  Cits inženierbūvju objekts
-  Naftas un ķīmisko produktu infrastruktūras objekts
-  Notekūdeņu attīrīšanas iekārtas

### Inženierbūvju līnijveida objekti

-  Ūdensnoteka lauksaimniecībā izmantojamās zemēs vai meža zemēs
-  Hidrotehniskās un meliorācijas būve un ierīce
-  Ūdensvads

-  Kanalizācijas vads
-  Lietus un drenāžkanalizācijas vads
-  Zemā un vidējā spiediena gāzesvads
-  Augstā spiediena gāzesvads
-  Pārvades gāzesvads
-  Plānotais gāzesvads
-  Gāzes apgādes tīklu infrastruktūras objekts
-  Elektronisko sakaru tīklu līnija
-  Plānotā elektronisko sakaru tīklu līnija
-  Elektronisko sakaru tīklu infrastruktūras objekts
-  Zemsprieguma elektrisko tīklu gaisvadu līnija
-  Vidsprieguma elektrisko tīklu gaisvadu līnija
-  Augstsprieguma elektrisko tīklu gaisvadu līnija
-  Elektr. tīklu kab. līn., kura zem ūdens līmeņa šķērso virsz. ūdensobj.
-  Elektrisko tīklu kabeļu līnija
-  Plānotā elektrisko tīklu līnija
-  Siltumtīkls
-  Plānotais siltumtīkls
-  Maģistrālais naftas produktu cauruļvads
-  Bīstamu ķīmisko vielu un produktu cauruļvads
-  Plānotais bīstamo ķīmisko vielu un naftas cauruļvads
-  Degvielas uzpildes stacija un automašīnu degvielas uzpildes iekārta
-  Cits inženierbūvju līnijveida objekts